63499

ANUARIO ESTADISTICO

1939

MINISTERIO DE GOBIERNO DE LA PROVINCIA DE BUENOS AIRES

REGISTRO GENERAL Y CENSO PERMANENTE DE LA POBLACION, INMUEBLES, COMERCIO E INDUSTRIAS

ANUARIO ESTADISTICO

1939

SUBSECRETARIA DE PLANIFICACION
DIRECCION GENERAL DE ESTADISTICA Prov. de Bs. As.
GOBERNACION

INVENTARIO Nº 4194

LA PLATA
(REPÚBLICA ARGENTINA)
TALLER DE IMPRESIONES OFICIALES
1941



Escudo Oficial
de la
Provincia de Buenos Aires

Anuario Estadístico año 1939

A S. E. el señor Ministro de Gobierno
de la Provincia de Buenos Aires
S/D.

Al asumir el suscripto la Dirección del Registro General y Censo Permanente de la Población, Inmuebles, Comercio e Industrias de la Provincia de Buenos Aires, organismo creado por la ley Nº 4.550, éste había dejado de cumplir las funciones básicas que le competían; del censo practicado el 18 de diciembre de 1938, sólo se habían dado a conocer las cifras primarias y, de inmediato, por causas notorias, las actividades de la dependencia se paralizaron casi totalmente.

Esta situación determinó a la Intervención Federal, a decretar el 28 de marzo de 1940 la suspensión de la ley 4.550 y el 30 de diciembre del mismo año, también por decreto, dispuso la reorganización de servicios ajustada a las disposiciones de la ley de Estadística del año 1888 y de Censo Ganadero de 1915.

Una vez organizadas las distintas secciones, comenzó la ardua labor de revisar y clasificar el material existente, cuya elaboración permitiría la obtención de las tabulaciones destinadas a los Anuarios, la edición de los cuales se encontraba muy retrasada.

El análisis de los datos e informaciones reunidas evidenció la existencia de errores y deficiencias, muchas de las cuales, por su naturaleza, eran difíciles de salvar; sin embargo, ante la necesidad de no interrumpir el orden cronológico de las publicaciones, se efectuaron las correcciones posibles, compilando y tabulando el material para el Anuario de 1938, aparecido en marzo de 1941.

El presente volumen es la expresión parcial del esfuerzo realizado, de la ímproba tarea impuesta para vencer factores tales como la incomprensión, reticencia, prevención, indiferencia, y a veces hostilidad de quienes no comprenden que la investigación estadística, es la fuente de información objetiva al servicio del Estado y sus individuos.

La Dirección tiene el firme convencimiento de superar los obstáculos opuestos con la aplicación sistemática de nuevos procedimientos de captación, despojo de datos y control de guarismos estadísticos; con la metódica prédica llamada a establecer una estrecha colaboración con las diferentes entidades

nacionales y provinciales, se propone conseguir, necesariamente, tabulaciones más lógicas y cada vez más ajustadas a la verdad.

Por otra parte, la adopción del principio que, en la medida de lo posible, establezca la captación de los datos e informes en la fuente original del hecho investigado, lógicamente producirán tabulaciones claras, precisas y ordenadas. Las publicaciones futuras se ceñirán a un mayor perfeccionamiento técnico.

El Anuario de 1939 se adapta a un nuevo formato, a fin de suprimir la inserción frecuente de cuadros apaisados; y si a esta ventaja se agrega la inclusión de gráficos y cartogramas, con ello se consigue la rápida percepción objetiva de los hechos. Algunas series van precedidas de cuadros estadísticos retrospectivos que permiten apreciar la intensidad, volumen y tendencia del acontecimiento investigado. Existe el propósito de extender a todas las series la determinación de estadísticas retrospectivas, siempre que la existencia de información fehaciente lo permita.

Al examinar el contenido de los distintos capítulos, se observará que la Sección DEMOGRAFÍA no contiene los cuadros relativos a mortalidad por causa de tuberculosis; al respecto se adelanta que, considerando la importancia de este flagelo social y la necesidad de ofrecer a los estudiosos cifras y cuadros preparados con acopio de información, la Dirección dispuso preparar un trabajo minucioso, acompañado de guarismos comparativos en el orden nacional e internacional.

Frente al valor social asumido por las estadísticas demográficas, es preciso descartar la necesidad de exigir la especificación completa de las referencias determinadas en los formularios respectivos (nacimientos, matrimonios, defunciones). Para ello, la colaboración eficaz de los jefes de oficinas de Registro Civil se hace ineludible; en modo especial, deben agotarse todos los medios a fin de que en las actas de defunción sea consignada con certeza la causa de aquélla, de conformidad con la nomenclatura nosológica vigente.

Las series de la Sección ECONOMÍA, producto de la elaboración de informaciones captadas directamente en instituciones, como ser Registro de la Propiedad, Registro de Créditos Prendarios, Bolsa de Comercio, Bancos, etc., determinan tabulaciones de interés; si bien en algunos casos ellas son incompletas, es debido a la resistencia injustificada por parte de las instituciones al suministrar los datos.

La desaparición de tal inconveniente dará estadísticas completas, valiosas para la apreciación efectiva del desarrollo económico de Buenos Aires.

La Sección FINANZA Y ADMINISTRACIÓN PÚBLICA, notablemente ampliada, ofrece en detalle el análisis del movimiento general de la Administración;

ordenadamente se clasifican los cálculos de recursos, en el orden provincial y comunal, como así también se discriminan por concepto las erogaciones.

Todas las cifras parciales como las totales, se ajustan en cada caso a los resultados que reflejan los balances del ejercicio formulados, respectivamente, por la Contaduría General, Dirección General de Rentas y Municipalidades.

En todas las circunstancias, la información se capta de los documentos originales facilitados por las dependencias competentes.

Las tabulaciones correspondientes a la Sección GANADERÍA Y AGRICULTURA resultan de la operación de censo anual, practicada de acuerdo con las disposiciones de la ley del 2 de septiembre de 1915 y del decreto reglamentario; los datos elaborados están registrados en la libreta ganadera, cuyo titular debe canjear anualmente en la Municipalidad de su domicilio.

La exactitud de estas tabulaciones, lógicamente está supeditada a la mayor o menor preocupación que la autoridad comunal respectiva presta a la realización del canje, aplicando a los remisos o infractores, sin exclusión alguna, las penalidades legales.

Las otras series estadísticas insertas, cuya enumeración llevaría largo espacio, en su mayor proporción fueron elaboradas mediante la recopilación directa de datos y, en su caso, con la colaboración de reparticiones provinciales o nacionales, entre otras las siguientes: Dirección General de Escuelas, Dirección General de Higiene, Dirección General de Estadística de la Nación, Dirección de Economía Rural y Estadística del Ministerio de Agricultura de la Nación, Junta Nacional de Carnes, Dirección Estadística del Ministerio de Justicia e Instrucción Pública, etcétera.

Por lo expuesto, me permito insistir sobre la necesidad de establecer una constante y estrecha colaboración de las distintas dependencias interesadas, con el objeto de llegar a una franca correlación de servicios, llamada a facilitar la compilación de guarismos estadísticos veraces, indispensables para el estudio y resolución de los vitales y complejos problemas que afectan la marcha institucional del Estado.

FELIPE A. CIALÉ
Director General.

ESTADISTICA ANUAL

Información Estadística Permanente de la Provincia de Buenos Aires

LIMITES (1)

Por el Norte: las provincias de Córdoba, Santa Fe y Entre Ríos y el Río de la Plata; por el Este, el Océano Atlántico; por el Sur, el Océano Atlántico y el Territorio de Río Negro; por el Oeste, los territorios de Río Negro y Pampa Central y la provincia de Córdoba.

Dentro de este perímetro se encuentra comprendida la ciudad de Buenos Aires, que por Ley Nacional de 21 de septiembre de 1880 y la Provincial de 26 de noviembre del mismo año, fué designada Capital de la República. Su territorio comprende 185.12 kilómetros cuadrados —datos del Tercer Censo Nacional— y está limitada al Norte por el partido de Vicente López y el Río de la Plata; al Sur, por los partidos de Matanza, Lomas de Zamora y Avellaneda; al Este, por el Río de la Plata y al Oeste, los partidos de General San Martín y Matanza.

Límites en latitud: del paralelo 33° al 41° Sur.

Límites en longitud: del meridiano 1° 36' Este de la ciudad de Buenos Aires, al meridiano 5° Oeste de la misma; equivalentes a los meridianos 56° 46'18"5 y 63° 22'18"5 Oeste de Greenwich, respectivamente.

Extensión lineal de su perímetro: 3.212 kilómetros.

Extensión lineal de sus costas sobre el Atlántico y Río de la Plata: 1.830 kilómetros.

SUPERFICIE (1)

De acuerdo con las resoluciones del Congreso Internacional de Estadística, 9ª Sesión. (Berlín, 1903).

Superficie sin comprender las aguas interiores y el mar territorial. (Tomada de los duplicados de mensuras)	301.273.39 km²
Superficie comprendiendo las aguas interiores incluso Río de la Plata (calculada a planímetro)	354.770.— »
Superficie comprendiendo las aguas interiores incluso Río de la Plata y mar territorial. (Calculada a planímetro)	363.360.— »

DIVISION POLITICA

La Provincia está dividida en 110 partidos, que forman ocho secciones electorales y seis departamentos judiciales.

(1) Datos suministrados por la Dirección de Geodesia y Catastro.

DIVISION POLITICA Y ADMINISTRATIVA

Partido	Sección electoral	Departamento judicial	Cuarteles	Distrito militar	Distrito postal	Dist. kil. La Plata por F. Carril
Adolfo Alsina	6a	C. S.	9	24	21	590
Alberti	4a	C.	10	17	3	239
Almirante Brown	3a	Cap.	5	19	Ce y 2	47
Avellaneda	3a	»	8	15	Ce y 2	50
Ayacucho	5a	Sud	18	22	2	331
Azul	7a	S. O.	21	23	2 y 21	317
Bahía Blanca	6a	C. S.	15	24	21	669
Balcarce	5a	Sud	10	22	2	419
Baradero	2a	N.	11	14	4	201
Bartolomé Mitre	2a	»	17	13	4	233
Bolívar	7a	C.	11	21	3	403
Bragado	4a	»	12	18	3	261
Brandsen	3a	Cap.	9	20	2	93
Campana	1a	»	4	14	4	133
Cañuelas	3a	»	18	16	2	136
Carlos Casares	4a	C.	10	18	3	361
Carlos Tejedor	4a	»	8	18	3	451
Carmen de Areco	2a	»	7	17	3	186
Caseros	6a	C. S.	10	21	21	474
Castelli	5a	Sud	10	20	2	206
Colón	2a	N.	5	13	4	333
Coronel Dorrego	6a	C. S.	16	24	21	634
Coronel Pringles	6a	»	12	24	21	519
Coronel Suárez	6a	»	14	24	21	517
Chacabuco	4a	C.	10	17	3	262
Chascomús	5a	Cap.	11	20	2	142
Chivilcoy	4a	C.	15	17	3	210
Dolores	5a	Sud	14	22	2	232
Esteban Echeverría	3a	Cap.	5	15	2	58
Exaltación de la Cruz	2a	»	7	14	4	196
Florencio Varela	3a	»	5	19	Ce y 2	32
General Alvarado	5a	Sud	6	22	2	479
General Alvear	7a	S. O.	8	21	2 y 21	305
General Arenales	4a	N.	8	17	3	366
General Belgrano	5a	Cap.	7	20	2	172
General Guido	5a	Sud	10	22	2	273
General José F. Uriburu	2a	Cap.	5	14	4	145
General Lamadrid	6a	S. O.	13	24	21	452
General Juan Madariaga	5a	Sud	5	22	2	319
General Las Heras	1a	Cap.	7	16	2	199
General Lavalle	5a	Sud	9	22	2	276
General Paz	5a	Cap.	7	20	2	140
General Pinto	4a	C.	15	18	3	389
General Pueyrredón	5a	Sud	5	22	2	427
General Rodríguez	1a	Cap.	5	16	3	105
General San Martín	1a	»	6	68	Ce	76
General Sarmiento	1a	»	6	68	Ce y 3	88
General Viamonte	4a	C.	9	18	3	316
General Villegas	4a	»	15	18	3	499
González Chaves	6a	C. S.	15	23	21	492
Guaminí	6a	»	8	24	21	554
Juárez	6a	S. O.	12	23	21	444
Junín	4a	C.	13	17	3	371
La Plata	Cap.	Cap.	9	19	2	—
Laprida	6a	S. O.	12	24	21	448
Las Conchas	1a	Cap.	25	68	Ce y 4	86
Las Flores	5a	S. O.	12	21	2	207
Leandro N. Alem	4a	C.	12	17	3	364
Lincoln	4a	»	18	18	3	353
Lobería	5a	Sud	12	23	2	484
Lobos	3a	Cap.	10	16	2	174
Lomas de Zamora	3a	»	10	15	Ce y 2	47
Luján	1a	C.	8	14	3	119
Magdalena	3a	Cap.	5	20	2	56
Maipú	1a	Cap.	5	16	2	218
Marcelino Ugarte	2a	C.	11	17	3	226
Marcos Paz	5a	Sud	4	22	2	366
Mar Chiquita	3a	Cap.	6	15	2	65
Matanza	5a	Sud	6	22	Ce 2 y 3	295
Mercedes	1a	C.	19	16	3	151
Merlo	1a	Cap.	3	16	Ce y 3	83
Monte	5a	»	7	20	2	179
Moreno	1a	»	5	16	Ce y 3	89
Navarro	1a	»	8	16	2	193
Necochea	5a	Sud	11	23	2	526
Nueve de Julio	4a	C.	14	18	3	314
Olavarría	7a	S. O.	20	24	21	361
Patagones	6a	C. S.	18	24	21	917
Pehuajó	4a	C.	21	18	3	416
Pellegrini	6a	»	3	24	3	548
Pergamino	2a	N.	18	13	4	282
Pila	5a	Sud	5	20	2	262
Pilar	1a	Cap.	10	14	4	108
Puan	6a	C. S.	10	24	21	616
Quilmes	3a	Cap.	8	19	Ce y 2	35
Ramallo	2a	N.	13	13	4	268
Rauch	5a	S. O.	14	22	2	298
Rivadavia	4a	C.	12	18	3	503
Rojas	2a	N.	13	17	3	322
Roque Pérez	7a	Cap.	8	21	2	208
Saavedra	6a	C. S.	11	24	21	577
Saladillo	7a	Cap.	9	21	2	257
San Andrés de Giles	2a	»	15	14	3	150
San Antonio de Areco	2a	»	7	14	4	171
San Fernando	1a	Cap.	8	68	Ce	82
San Isidro	1a	»	10	68	Ce	76
San Nicolás	2a	N.	10	13	4	239
San Pedro	2a	»	21	13	4	171
San Vicente	3a	Cap.	8	20	2	69
Seis de Septiembre	1a	»	5	15	Ce	73
Suipacha	1a	C.	11	16	3	178
Tandil	5a	Cap.	12	23	2	359
Tapalqué	7a	S. O.	10	21	2 y 21	342
Tordillo	5a	Sud	5	22	2	232
Tornquist	6a	C. S.	9	24	21	617
Trenque Lauquen	4a	C.	16	18	3	497
Tres Arroyos	6a	C. S.	20	23	21	535
Veinticinco de Mayo	7a	C.	12	21	3	277
Vicente López	1a	Cap.	6	68	Ce	63
Villarino	6a	C. S.	16	24	21	713

REFERENCIAS: Cap. Capital. — C. S. Costa Sud. — S. O. Sud-Oeste. — N. Norte. — C. Centro. — Ce. Central.

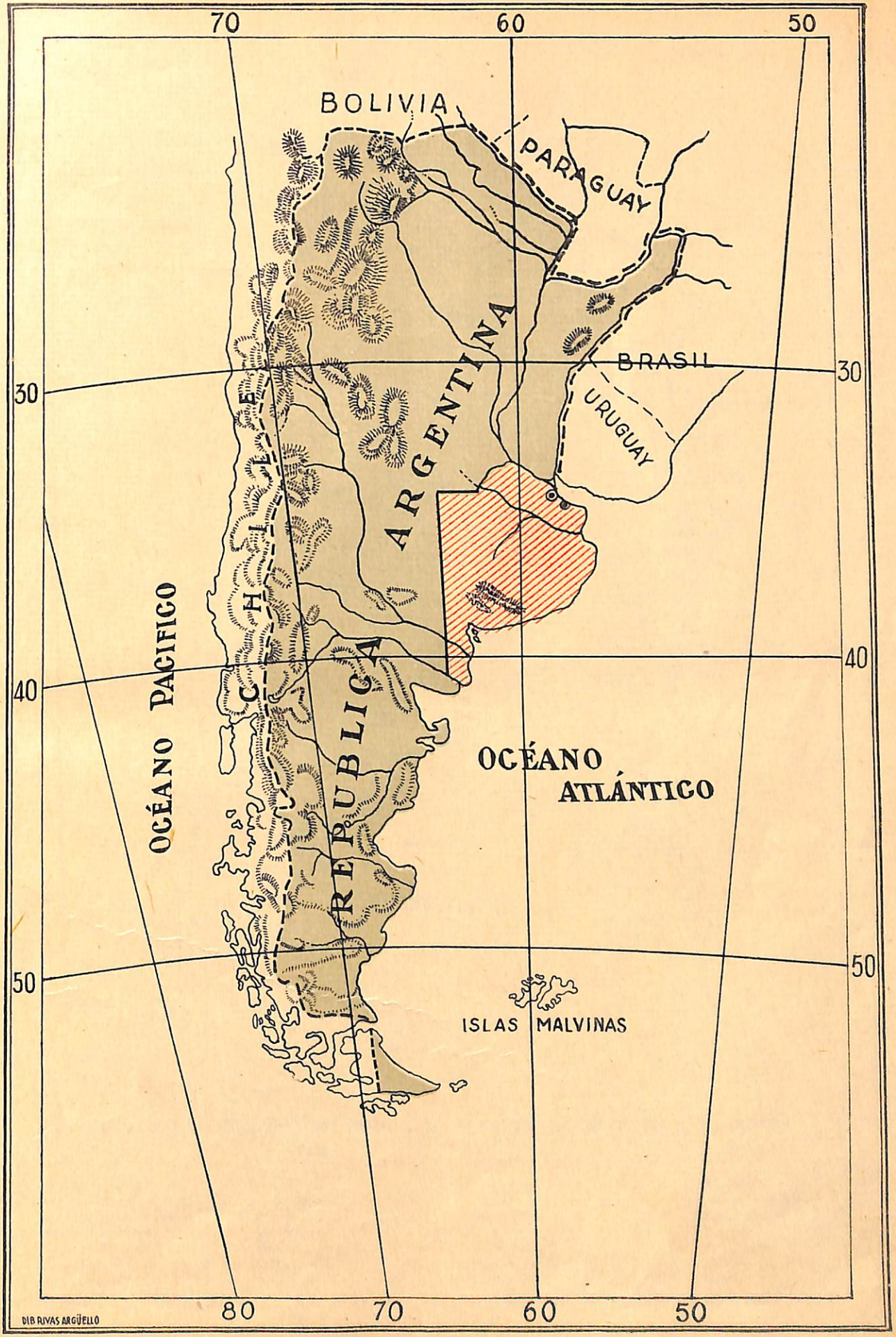
70
60
50
BOLIVIA
PARAGUAY
BRASIL
URUGUAY
ARGENTINA
CHILE
REPUBLICA
30
40
50
OCÉANO PACIFICO
OCÉANO
ATLÁNTICO
ISLAS MALVINAS
80
70
60
50
DIB RIVAS ARGÜELLO

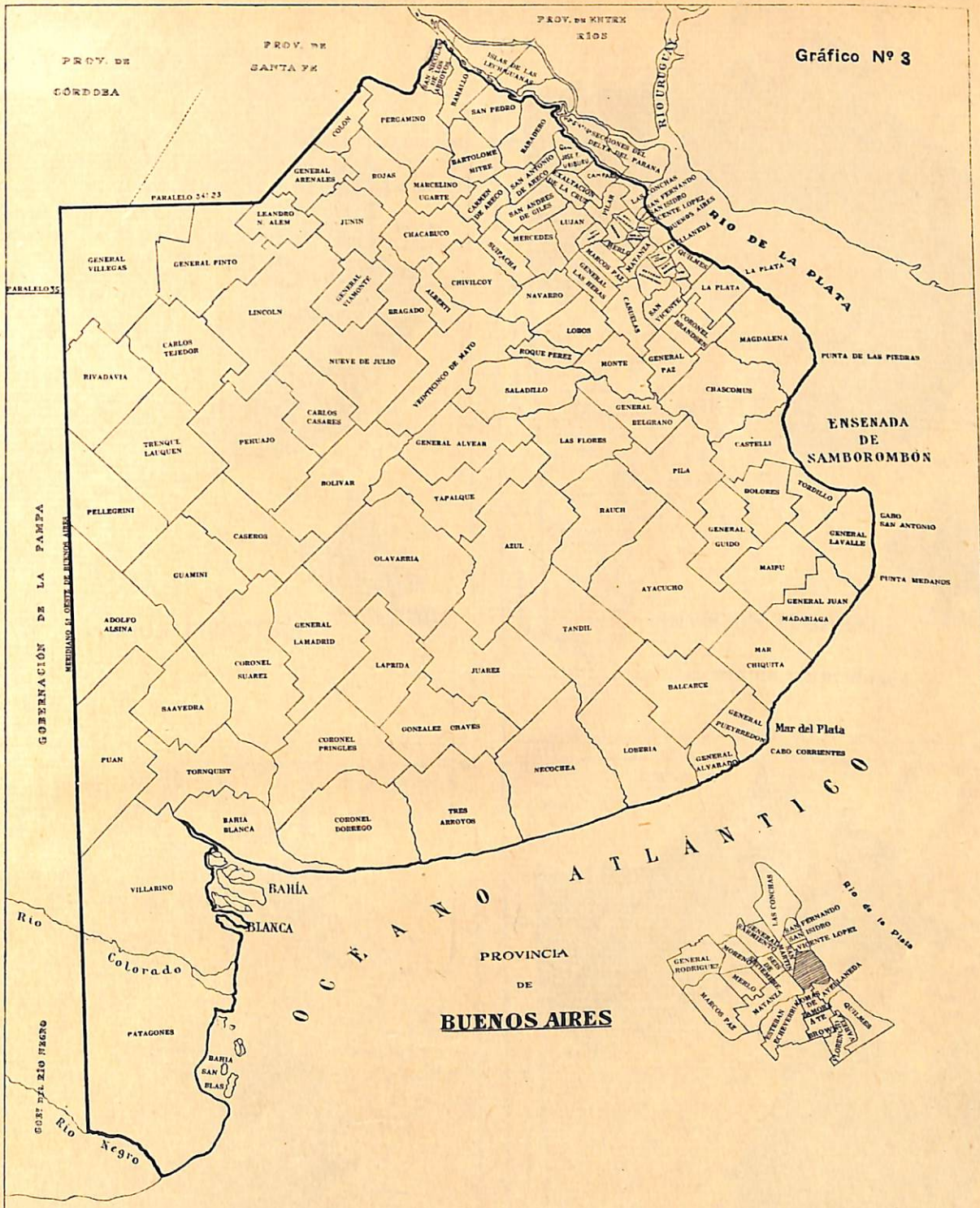

LOS PUEBLOS CABEZA DE PARTIDO TIENEN COMO NOMBRE EL DEL PARTIDO RESPECTIVO CON EXCEPCION DE LOS SIGUIENTES:

PARTIDO	CABEZA	PARTIDO	CABEZA
BARTOLOME MITRE	Arrecifes	MATANZA	San Justo
EXALTACION DE LA CRUZ	Capilla del Señor	MONTE	San Miguel del Monte
GENERAL PUEYRREDON	Mar del Plata	PATAGONES	Carmen de Patagones
GENERAL VIAMONTE	Los Toldos	SAAVEDRA	Pigué
LEANDRO N. ALEM	Vedia	TORDILLO	General Conesa
MARCELINO UGARTE	Salto	VICENTE LOPEZ	Olivos
MAR CHIQUITA	Coronel Vidal	VILLARINO	Médanos

Gráfico Nº 4

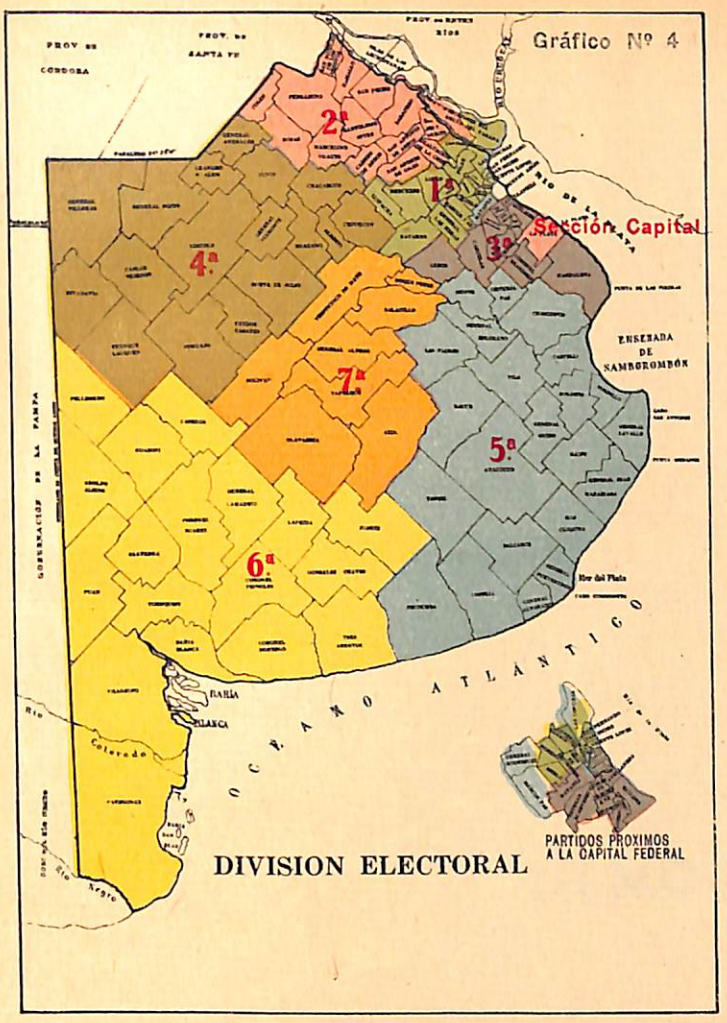

DIVISION ELECTORAL

Gráfico Nº 5

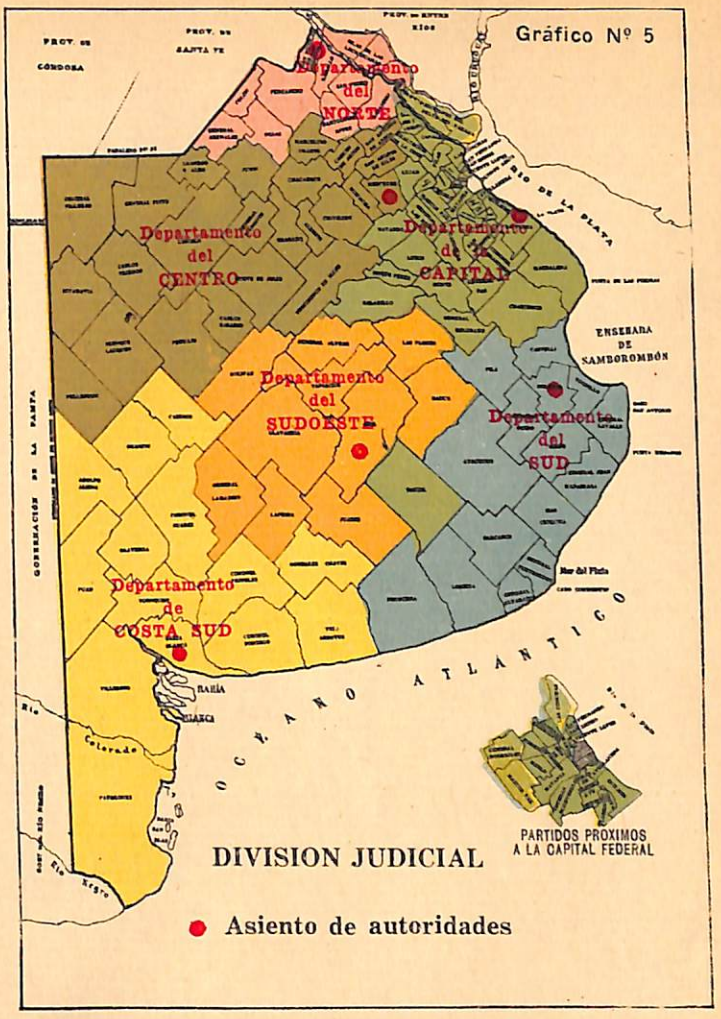

DIVISION JUDICIAL

● Asiento de autoridades

Gráfico Nº 6

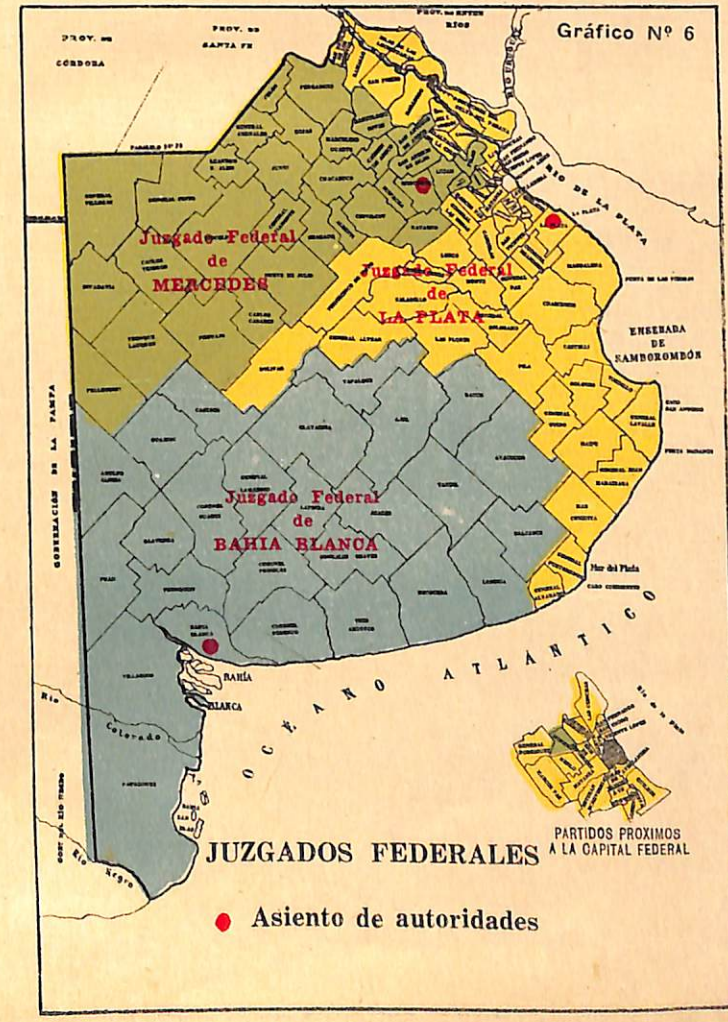

JUZGADOS FEDERALES

● Asiento de autoridades

Gráfico Nº 7

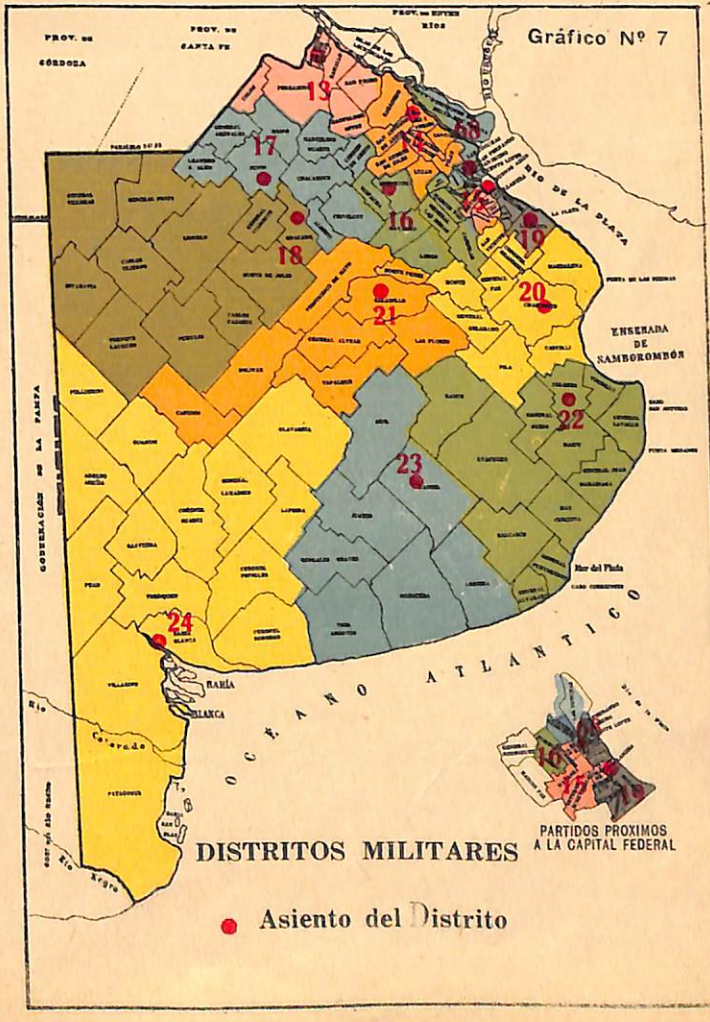

DISTRITOS MILITARES

● Asiento del Distrito

DEMOGRAFIA

SINTESIS DEL MOVIMIENTO DEMOGRAFICO DE LA PROVINCIA DE BUENOS AIRES

Año 1939

POBLACION

Durante el año 1939 el crecimiento absoluto de la población de la provincia de Buenos Aires ha sido de 35.531 habitantes, que representa en cifra relativa, el 10,5 °/₀₀ de aumento sobre el año anterior. Esta tasa es inferior a la correspondiente al año anterior, que fué de 13,2 °/₀₀.

Agregada la cantidad mencionada a la de 3.394.473 que es la cifra calculada al 1º de enero de 1939, da la de 3.430.004 para el 1º de enero de 1940. Del aumento indicado, corresponde al crecimiento vegetativo 33.622 (94,6 %) y 1.909 al crecimiento migratorio (5,4 %).

NACIMIENTOS

El total de los nacimientos registrados en la Provincia durante el año 1939 (excluídos los nacidos muertos), ha sido de 67.218, de los cuales 34.792 son varones y 32.426 mujeres (51,8 % y 48,2 %, respectivamente). Resultan: 54.111 legítimos (80,5 %) y 13.107 ilegítimos (19,5 %).

MATRIMONIOS

Los matrimonios realizados durante el año 1939, fueron 26.730, que clasificados por la nacionalidad de los contrayentes, dan el siguiente resultado:

Argentinos con argentinas	20.495	(76,7 %)
Argentinos con extranjeras	1.004	(3,8 %)
Extranjeros con argentinas	3.586	(13,4 %)
Extranjeros con extranjeras	1.645	(6,1 %)

DEFUNCIONES

Los decesos ocurridos en la Provincia alcanzaron a 34.166, siendo del sexo masculino 20.148 (59,-- %) y 14.018 del sexo femenino (41,-- %).

Clasificados por nacionalidad, los fallecidos son:

Argentinos	21.389	(62,6 %)
Extranjeros	12.475	(36,5 %)
Sin especificar nacionalidad	302	(0,9 %)

Según el estado civil de los fallecidos:

Niños	7.525	(22,-- %)
Solteros	8.319	(24,4 %)
Casados	11.916	(34,9 %)
Viudos	5.985	(17,5 %)
Sin especificar	421	(1,2 %)

Las enfermedades de carácter infecto-contagioso han causado 4.380 fallecimientos, así clasificados:

ENFERMEDAD	Cifra absoluta	Cifra relativa	°/₀₀ sobre el total de defunciones
TOTAL	4.380	100,--	128,2
Tuberculosis	3.279	74,9	96,--
Difteria	420	9,6	12,3
Gripe	219	5,--	6,4
Tifoidea	183	4,2	5,4
Coquelucha	164	3,7	4,8
Carbunclo	53	1,2	1,6
Escarlatina	35	0,8	1,--
Sarampión	22	0,5	0,6
Lepra	5	0,1	0,1

MORTALIDAD INFANTIL

EDAD	Cifra absoluta	Cifra relativa	°/₀₀ sobre el total de defunciones
TOTAL	7.667	100,--	224,4
Menores de 1 mes	1.335	17,4	39,1
De 1 a 5 meses	2.152	28,1	63,--
De 6 a 11 meses	1.233	16,1	36.1
De 1 año	870	11,3	25,5
De 2 años	292	3,8	8,5
De 3 años	206	2,7	6,--
De 4 años	199	2,6	5,8
De 5 a 9 años	734	9,6	21,5
De 10 a 14 años	646	8,4	18,9

MEDIAS DIARIAS

	Nacimientos	Matrimonios	Defunciones
Año 1939	184,2	73,2	93,6
Enero	180,5	56,9	108,7
Febrero	162,6	77,5	91,8
Marzo	195,1	85,8	94,2
Abril	169,2	93,6	92,--
Mayo	173,1	63,9	91,1
Junio	178,6	66,4	89,5
Julio	179,4	76,0	90,2
Agosto	192,7	61,5	98,--
Setiembre	201,9	75,1	93,1
Octubre	189,1	72,8	91,5
Noviembre	194,2	64,1	87,5
Diciembre	192,7	85,4	95,2

NATALIDAD, NUPCIALIDAD Y MORTALIDAD EN LA PROVINCIA

AÑOS 1914 A 1939

Cifras absolutas y relativas

Población censada el 1º de junio de 1914 (Tercer Censo Nacional)..... 2.066.165
Densidad por kilómetro cuadrado..... 6,7
Población calculada al 1 de enero de 1940..... 3.430.004
Densidad por kilómetro cuadrado..... 11,3

AÑOS	Población al 1º de enero	Nacimientos		Matrimonios		Defunciones	
		Total	‰	Total	‰	Total	‰
1914	2.004.514	78.123	39,0	11.365	5,7	25.562	12,7
1915	2.092.717	76.315	36,5	11.628	5,6	26.283	12,5
1916	2.126.398	77.067	36,2	11.635	5,5	29.696	14,0
1917	2.162.032	74.032	34,2	11.352	5,2	26.543	12,3
1918	2.201.438	72.650	33,0	12.375	5,6	29.320	13,3
1919	2.242.457	72.879	32,5	13.380	6,0	29.366	13,1
1920	2.286.512	72.259	31,6	15.110	6,6	27.410	12,0
1921	2.340.119	73.952	31,6	15.035	6,4	28.898	12,3
1922	2.400.040	76.676	31,9	15.396	6,4	27.086	11,3
1923	2.481.693	78.190	31,5	17.011	6,9	27.631	11,1
1924	2.568.708	79.557	31,0	18.072	7,0	28.706	11,2
1925	2.650.713	78.645	29,7	17.733	6,7	30.253	11,4
1926	2.718.163	78.763	29,0	18.729	6,9	29.913	11,0
1927	2.786.953	77.924	28,0	20.422	7,4	32.943	11,8
1928	2.857.837	79.853	27,9	20.688	7,2	31.432	11,0
1929	2.925.204	78.953	27,0	21.525	7,4	34.075	11,6
1930	2.991.511	78.167	26,1	21.638	7,2	32.233	10,8
1931	3.054.767	76.209	24,9	20.382	6,7	32.149	10,5
1932	3.099.330	73.904	23,8	19.124	6,2	31.122	10,0
1933 (1)	3.146.123	69.854	22,2	20.102	6,4	30.901	9,8
1934 (1)	3.187.007	68.779	21,6	21.395	6,7	31.328	9,8
1935	3.226.095	68.691	21,3	22.804	7,1	35.219	10,9
1936	3.265.272	67.077	20,5	22.996	7,0	33.171	10,2
1937	3.307.379	68.643	20,8	25.653	7,8	35.124	10,6
1938	3.350.252	67.026	20,0	25.807	7,7	35.985	10,7
1939	3.394.473	67.218	19,8	26.730	7,9	34.166	10,1

(1) Cifras rectificadas

Las enfermedades de carácter infecto-contagioso han causado 4.380 fallecimientos, así clasificados:

ENFERMEDAD	Cifra absoluta	Cifra relativa	°/₀₀ sobre el total de defunciones
TOTAL	**4.380**	**100,--**	**128,2**
Tuberculosis	3.279	74,9	96,--
Difteria	420	9,6	12,3
Gripe	219	5,--	6,4
Tifoidea	183	4,2	5,4
Coquelucha	164	3,7	4,8
Carbunclo	53	1,2	1,6
Escarlatina	35	0,8	1,--
Sarampión	22	0,5	0,6
Lepra	5	0,1	0,1

MORTALIDAD INFANTIL

EDAD	Cifra absoluta	Cifra relativa	°/₀₀ sobre el total de defunciones
TOTAL	**7.667**	**100,--**	224,4
Menores de 1 mes	1.335	17,4	39,1
De 1 a 5 meses	2.152	28,1	63,--
De 6 a 11 meses	1.233	16,1	36.1
De 1 año	870	11,3	25,5
De 2 años	292	3,8	8,5
De 3 años	206	2,7	6,--
De 4 años	199	2,6	5,8
De 5 a 9 años	734	9,6	21,5
De 10 a 14 años	646	8,4	18,9

MEDIAS DIARIAS

	Nacimientos	Matrimonios	Defunciones
Año 1939	**184,2**	**73,2**	**93,6**
Enero	180,5	56,9	108,7
Febrero	162,6	77,5	91,8
Marzo	195,1	85,8	94,2
Abril	169,2	93,6	92,--
Mayo	173,1	63,9	91,1
Junio	178,6	66,4	89,5
Julio	179,4	76,0	90,2
Agosto	192,7	61,5	98,--
Setiembre	201,9	75,1	93,1
Octubre	189,1	72,8	91,5
Noviembre	194,2	64,1	87,5
Diciembre	192,7	85,4	95,2

NATALIDAD, NUPCIALIDAD Y MORTALIDAD EN LA PROVINCIA

AÑOS 1914 A 1939

Cifras absolutas y relativas

Población censada el 1º de junio de 1914 (Tercer Censo Nacional).....	2.066.165
Densidad por kilómetro cuadrado.....	6,7
Población calculada al 1 de enero de 1940.....	3.430.004
Densidad por kilómetro cuadrado.....	11,3

AÑOS	Población al 1º de enero	Nacimientos		Matrimonios		Defunciones	
		Total	‰	Total	‰	Total	‰
1914	2.004.514	78.123	39,0	11.365	5,7	25.562	12,7
1915	2.092.717	76.315	36,5	11.628	5,6	26.283	12,5
1916	2.126.398	77.067	36,2	11.635	5,5	29.696	14,0
1917	2.162.032	74.032	34,2	11.352	5,2	26.543	12,3
1918	2.201.438	72.650	33,0	12.375	5,6	29.320	13,3
1919	2.242.457	72.879	32,5	13.380	6,0	29.366	13,1
1920	2.286.512	72.259	31,6	15.110	6,6	27.410	12,0
1921	2.340.119	73.952	31,6	15.035	6,4	28.898	12,3
1922	2.400.040	76.676	31,9	15.396	6,4	27.086	11,3
1923	2.481.693	78.190	31,5	17.011	6,9	27.631	11,1
1924	2.568.708	79.557	31,0	18.072	7,0	28.706	11,2
1925	2.650.713	78.645	29,7	17.733	6,7	30.253	11,4
1926	2.718.163	78.763	29,0	18.729	6,9	29.913	11,0
1927	2.786.953	77.924	28,0	20.422	7,4	32.943	11,8
1928	2.857.837	79.853	27,9	20.688	7,2	31.432	11,0
1929	2.925.204	78.953	27,0	21.525	7,4	34.075	11,6
1930	2.991.511	78.167	26,1	21.638	7,2	32.233	10,8
1931	3.054.767	76.209	24,9	20.382	6,7	32.149	10,5
1932	3.099.330	73.904	23,8	19.124	6,2	31.122	10,0
1933 (1)	3.146.123	69.854	22,2	20.102	6,4	30.901	9,8
1934 (1)	3.187.007	68.779	21,6	21.395	6,7	31.328	9,8
1935	3.226.095	68.691	21,3	22.804	7,1	35.219	10,9
1936	3.265.272	67.077	20,5	22.996	7,0	33.171	10,2
1937	3.307.379	68.643	20,8	25.653	7,8	35.124	10,6
1938	3.350.252	67.026	20,0	25.807	7,7	35.985	10,7
1939	3.394.473	67.218	19,8	26.730	7,9	34.166	10,1

(1) Cifras rectificadas

CALCULO DE POBLACION DE LA PROVINCIA Y PARTIDOS AL 1º DE ENERO DE 1940

PARTIDOS	Población al 1º de enero de 1939	CRECIMIENTO VEGETATIVO			Crecimiento migratorio	Población al 1º de enero de 1940
		Nacimientos	Defunciones	Saldo		
Totales	3.394.473	67.218	33.596	33.622	1.909	3.430.004
Adolfo Alsina	26.906	570	196	374	15	27.295
Alberti	17.511	314	114	200	10	17.721
Almirante Brown (*)	21.226	326	294	32	12	21.270
Avellaneda (*)	240.188	5.868	3.321	2.547	135	242.870
Ayacucho	23.184	386	179	207	13	23.404
Azul	51.682	983	515	468	29	52.179
Bahía Blanca	112.466	2.435	1.325	1.110	63	113.639
Balcarce	39.515	757	274	483	22	40.020
Baradero	26.129	334	185	149	15	26.293
Bartolomé Mitre	32.448	484	263	221	18	32.687
Bolívar	46.648	1.074	410	664	26	47.338
Bragado	42.251	864	424	440	24	42.715
Brandsen	10.472	141	61	80	6	10.558
Campana	22.822	212	114	98	13	22.933
Cañuelas	12.613	190	93	97	7	12.717
Carlos Casares	27.422	454	277	177	15	27.614
Carlos Tejedor	22.985	443	129	314	13	23.312
Carmen de Areco	13.202	197	83	114	7	13.323
Caseros	14.923	398	116	282	8	15.213
Castelli	8.201	165	56	109	5	8.315
Colón	18.241	425	201	224	10	18.475
Coronel Dorrego	21.403	433	164	269	12	21.684
Coronel Pringles	23.142	505	219	286	13	23.441
Coronel Suárez	35.865	851	315	536	20	36.421
Chacabuco	51.857	802	365	437	29	52.323
Chascomús	25.600	438	242	196	14	25.810
Chivilcoy	58.541	979	464	515	33	59.089
Dolores	24.247	542	297	245	14	24.506
Esteban Echeverría (*)	7.768	159	75	84	4	7.856
Exaltación de la Cruz	12.777	160	82	78	7	12.862
Florencio Varela	7.556	116	48	68	4	7.628
General Alvarado	10.610	252	83	169	6	10.785
General Alvear	10.043	250	109	141	6	10.190
General Arenales	16.341	466	121	345	9	16.695
General Belgrano	14.129	321	153	168	8	14.305
General Guido	7.902	104	37	67	4	7.973
General José F. Uriburu	37.219	613	339	274	21	37.514
General Juan Madariaga	12.444	252	140	112	7	12.563
General Lamadrid	18.574	311	149	162	10	18.746
General Las Heras	8.249	180	52	128	5	8.382
General Lavalle	6.014	86	43	43	3	6.060
General Paz	13.824	211	81	130	8	13.962
General Pinto	27.344	492	208	284	15	27.643
General Pueyrredón	56.448	1.427	781	646	32	57.126
General Rodríguez	(1) 6.793	101	54	47	4	6.844
General San Martín (*)	82.203	2.122	1.324	798	46	83.047
General Sarmiento (*)	19.384	380	255	125	11	19.520
General Viamonte	25.636	501	220	281	14	25.931
General Villegas	33.706	620	243	377	19	34.102
González Chaves	13.996	243	101	142	8	14.146
Guaminí	18.535	330	122	208	10	18.753
Juárez	21.961	280	130	150	12	22.123
Junín	61.649	1.006	519	487	35	62.171
La Plata (Capital)	196.248	4.366	2.478	1.888	110	198.246
Laprida	12.873	232	129	103	7	12.983
Las Conchas	25.293	509	255	254	14	25.561
Las Flores	29.459	443	213	230	17	29.706
Leandro N. Alem	20.882	493	187	306	12	21.200
Lincoln	42.670	924	390	534	24	43.228
Lobería	27.250	536	232	304	15	27.569
Lobos	27.048	408	218	190	15	27.253
Lomas de Zamora (*)	86.262	1.695	1.328	367	49	86.678

CALCULO DE POBLACION DE LA PROVINCIA Y PARTIDOS AL 1º DE ENERO DE 1940

(Continuación).

PARTIDO	Población al 1º de enero de 1939	CRECIMIENTO VEGETATIVO			Crecimiento migratorio	Población al 1º de enero de 1940
		Nacimientos	Defunciones	Saldo		
Luján	(2) 27.393	519	302	217	15	27.625
Magdalena	22.090	272	110	162	13	22.265
Maipú	10.288	176	84	92	6	10.386
Marcelino Ugarte	24.427	420	208	212	14	24.653
Marcos Paz	7.339	96	59	37	4	7.380
Mar Chiquita	12.576	231	93	138	7	12.721
Matanza (*)	26.735	552	430	122	15	26.872
Mercedes	40.628	592	365	227	23	40.878
Merlo	10.512	209	112	97	6	10.615
Monte	10.782	210	108	102	6	10.890
Moreno	6.752	124	81	43	4	6.799
Navarro	17.856	290	125	165	10	18.031
Necochea	38.978	1.197	538	659	22	39.659
Nueve de Julio	52.687	1.045	468	577	30	53.294
Olavarría	44.817	974	450	524	25	45.366
Patagones	14.588	347	138	209	8	14.805
Pehuajó	54.387	1.041	413	628	32	55.047
Pellegrini	25.713	576	143	433	15	26.166
Pergamino	78.503	1.424	711	713	44	79.260
Pila	4.373	68	15	53	2	4.428
Pilar	21.829	246	125	121	12	21.962
Puan	26.344	453	161	292	15	26.651
Quilmes (*)	61.590	1.308	638	670	35	62.295
Ramallo	27.313	374	126	248	15	27.576
Rauch	16.880	340	122	218	10	17.108
Rivadavia	23.220	314	134	180	13	23.413
Rojas	30.724	447	213	234	17	30.975
Roque Pérez	13.427	184	73	111	8	13.546
Saavedra	19.467	352	130	222	11	19.700
Saladillo	33.581	697	229	468	19	34.068
San Andrés de Giles	18.399	277	130	147	10	18.556
San Antonio de Areco	17.459	279	136	143	10	17.612
San Fernando (*)	37.702	669	359	310	21	38.033
San Isidro (*)	30.227	721	421	300	17	30.544
San Nicolás	44.977	961	465	496	25	45.498
San Pedro	36.387	550	269	281	21	36.689
San Vicente	8.777	109	57	52	5	8.834
Seis de Septiembre (*)	(3) 34.957	749	635	114	20	35.091
Suipacha	8.386	108	51	57	5	8.448
Tandil	59.235	1.250	586	664	33	59.932
Tapalqué	13.581	233	82	151	8	13.740
Tordillo	3.253	82	15	67	2	3.322
Tornquist	13.013	161	58	103	7	13.123
Trenque Lauquen	28.174	525	189	336	16	28.526
Tres Arroyos	52.720	1.143	626	517	30	53.267
Veinticinco de Mayo	51.642	922	378	544	29	52.215
Vicente López	21.270	950	542	408	12	21.690
Villarino	17.730	292	98	194	10	17.934

(1) Fallecidos en el Hospital Vicente López 156
(2) Fallecidos en el Hospital Open Door 239
(3) Fallecidos en el Asilo de Ancianos de Ituzaingó 175

Totales de defunciones 34.166

* «El cálculo de población se ha efectuado teniendo en cuenta solamente el crecimiento vegetativo y migratorio, por ser prácticamente imposible tomar en consideración el aporte de la migración interna, notable en estas localidades por su proximidad con la Capital Federal.

«La imprecisión estadística de los índices demográficos es, en estos casos, el resultado de un fenómeno de atracción de la Capital Federal, y los cálculos serán menos reales cuanto más se demore en levantar el nuevo censo nacional, que demostrará, fuera de toda duda, que la población es, en cada caso, muy superior a la que se ha calculado».

POBLACION, EXTENSION Y DENSIDAD DE LA PROVINCIA

PARTIDO	Población al 1º de enero de 1940	Superficie en kilómetros²	Densidad por kilómetro²
Adolfo Alsina	27.295	5.843,25 D.	4,6
Alberti	17.721	1.016,02 —	17,4
Almirante Brown	21.270	108,85 —	195,4
Avellaneda	242.870	93,98 D.	2584,2
Ayacucho	23.404	6.564,34 —	3,5
Azul	52.179	6.487,93 —	8,0
Bahía Blanca	113.639	3.664,45 D.	31,0
Balcarce	40.020	4.402,50 D.	9,1
Baradero	26.293	1.123,90 —	23,3
Bartolomé Mitre	32.687	1.700,80 —	19,2
Bolívar	47.338	4.241,73 —	11,1
Bragado	42.715	2.193,14 D.	19,2
Brandsen	10.558	1.089,60 —	9,6
Campana	22.933	371,72 D.	61,6
Cañuelas	12.717	1.193,45 D.	10,6
Carlos Casares	27.614	2.589,27 D.	10,6
Carlos Tejedor	23.312	3.900,59 D.	5,9
Carmen de Areco	13.323	1.208,90 D.	11,2
Caseros	15.213	3.871,08 —	3,9
Castelli	8.315	2.071,96 D.	4,0
Colón	18.475	988,98 D.	18,6
Coronel Dorrego	21.684	5.794,07 D.	3,7
Coronel Pringles	23.441	5.414,05 D.	4,3
Coronel Suárez	36.421	5.830,77 —	6,2
Chacabuco	52.323	2.279,01 D.	22,9
Chascomús	25.810	4.168,88 D.	6,1
Chivilcoy	59.089	2.046,99 D.	28,8
Dolores	24.506	1.960,76 D.	12,4
Esteban Echeverría	7.856	393,70 —	19,9
Exaltación de la Cruz	12.862	623,10 —	20,6
Florencio Varela	7.628	204,39 —	37,3
General Alvarado	10.785	1.190,86 D.	9,0
General Alvear	10.190	3.356,83 D.	3,0
General Arenales	16.695	1.472,44 D.	11,3
General Belgrano	14.305	1.796,59 D.	7,9
General Guido	7.973	2.344,41 D.	3,4
Gral. José F. Uriburu	37.514	544,00 —	68,9
Gral. Juan Madariaga	12.563	3.128,66 D.	4,0
General Lamadrid	18.746	4.890,61 D.	3,8
General Las Heras	8.382	732,80 —	11,4
General Lavalle	6.060	2.898,90 D.	2,1
General Paz	13.962	1.193,05 D.	11,7
General Pinto	27.643	4.345,26 D.	6,3
General Pueyrredón	57.126	1.453,44 D.	39,3
General Rodríguez	6.844	355,15 D.	19,2
General San Martín	83.047	98,04 D.	847,0
General Sarmiento	19.520	195,30 D.	99,9
General Viamonte	25.931	2.139,14 D.	12,1
General Villegas	34.102	7.302,75 D.	4,7
González Chaves	14.146	4.096,76 D.	3,5
Guaminí	18.753	4.711,79 —	4,0
Juárez	22.123	5.331,36 D.	4,1
Junín	62.171	2.263,33 D.	27,4
La Plata	198.246	1.147,38 D.	172,7
Laprida	12.983	3.385,30 D.	3,8
Las Conchas	25.561	345,60 —	74,0
Las Flores	29.706	3.390,82 —	8,7
Leandro N. Alem	21.200	1.598,78 D.	13,2
Lincoln	43.228	6.149,82 D.	7,0
Lobería	27.569	5.231,40 —	5,2
Lobos	27.253	1.721,41 D.	15,8
Lomas de Zamora	86.678	99,34 —	872,5
Luján	27.625	787,20 —	35,0
Magdalena	22.265	3.388,19 —	6,6
Maipú	10.386	2.594,03 D.	4,0
Marcelino Ugarte	24.653	1.593,99 D.	15,4
Marcos Paz	7.380	464,00 —	15,9
Mar Chiquita	12.721	3.076,94 D.	4,1
Matanza	26.872	338,47 D.	79,3
Mercedes	40.878	1.036,03 D.	39,4
Merlo	10.615	169,96 D.	62,4
Monte	10.890	1.867,20 —	5,8
Moreno	6.799	184,17 D.	36,9
Navarro	18.031	1.625,43 D.	11,0
Necochea	39.659	6.662,46 D.	5,9
Nueve de Julio	53.294	4.161,87 D.	12,8
Olavarría	45.366	7.713,60 —	5,8
Patagones	14.805	13.569,71 —	1,1
Pehuajó	55.047	5.544,31 —	9,9
Pellegrini	26.166	3.858,30 —	6,7
Pergamino	79.260	2.991,78 D.	26,4
Pila	4.428	3.577,73 D.	1,2
Pilar	21.962	577,60 —	38,0
Puan	26.651	6.368,00 —	4,1
Quilmes	62.295	322,50 D.	193,1
Ramallo	27.576	969,92 D.	28,4
Rauch	17.108	4.268,80 —	4,0
Rivadavia	23.413	3.948,59 —	5,9
Rojas	30.975	2.067,04 D.	14,9
Roque Pérez	13.546	1.545,40 D.	8,7
Saavedra	19.700	3.491,00 —	5,6
Saladillo	34.068	2.696,36 D.	12,6
San Andrés de Giles	18.556	1.105,63 —	16,7
San Antonio de Areco	17.612	1.078,40 —	16,3
San Fernando	38.033	22,69 D.	1676,2
San Isidro	30.544	53,51 D.	570,8
San Nicolás	45.498	665,60 —	68,3
San Pedro	36.689	1.204,72 D.	30,4
San Vicente	8.834	724,71 D.	12,1
Seis de Septiembre	35.091	128,75 D.	272,5
Suipacha	8.448	933,49 D.	9,0
Tandil	59.932	4.880,00 —	12,2
Tapalqué	13.740	4.155,94 D.	3,3
Tordillo	3.322	1.311,54 D.	2,5
Tornquist	13.123	4.142,40 —	3,1
Trenque Lauquen	28.526	5.465,44 D.	5,2
Tres Arroyos	53.267	6.021,56 D.	8,8
Veinticinco de Mayo	52.215	4.758,04 —	10,9
Vicente López	21.690	33,77 D.	642,2
Villarino	17.934	10.099,37 D.	1,7

TASAS DEL CRECIMIENTO VEGETATIVO, MIGRATORIO Y TOTAL DE LA POBLACION

Años 1920-1939

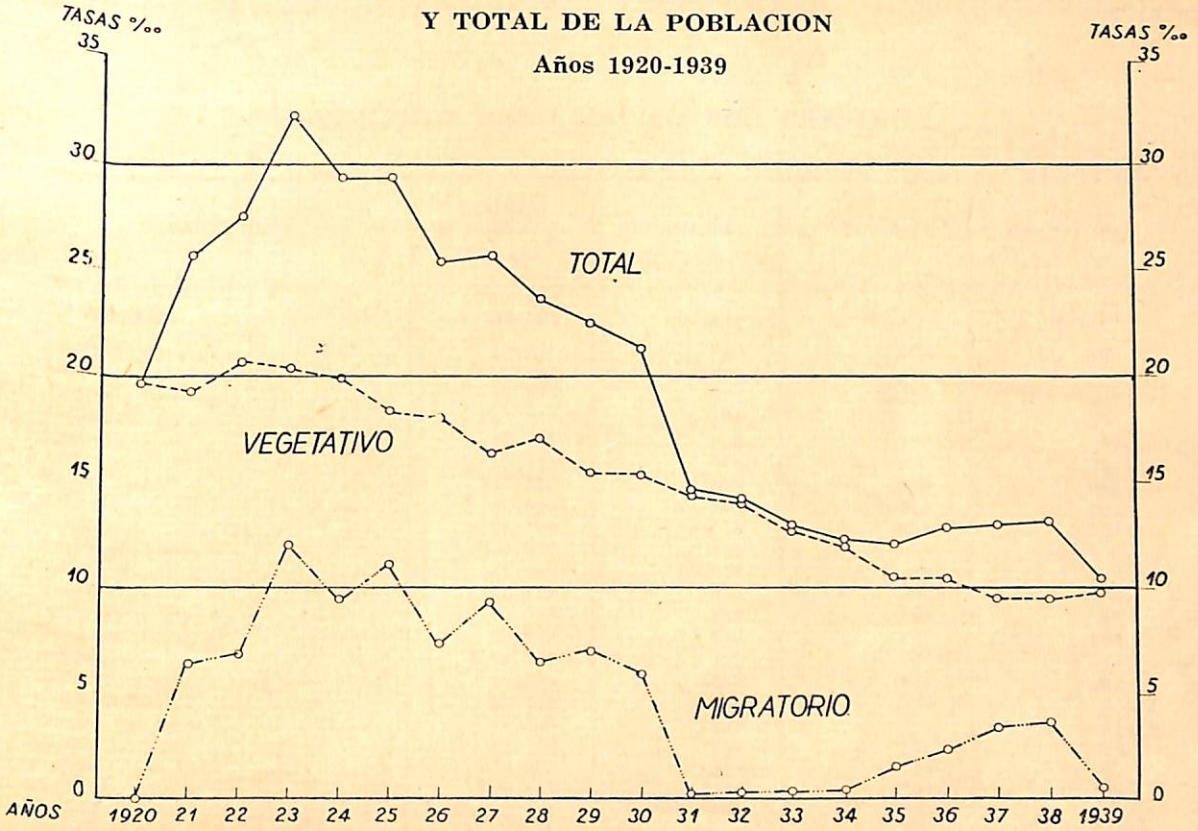

TASAS DE NACIMIENTOS, MATRIMONIOS Y DEFUNCIONES

Años 1920-1939

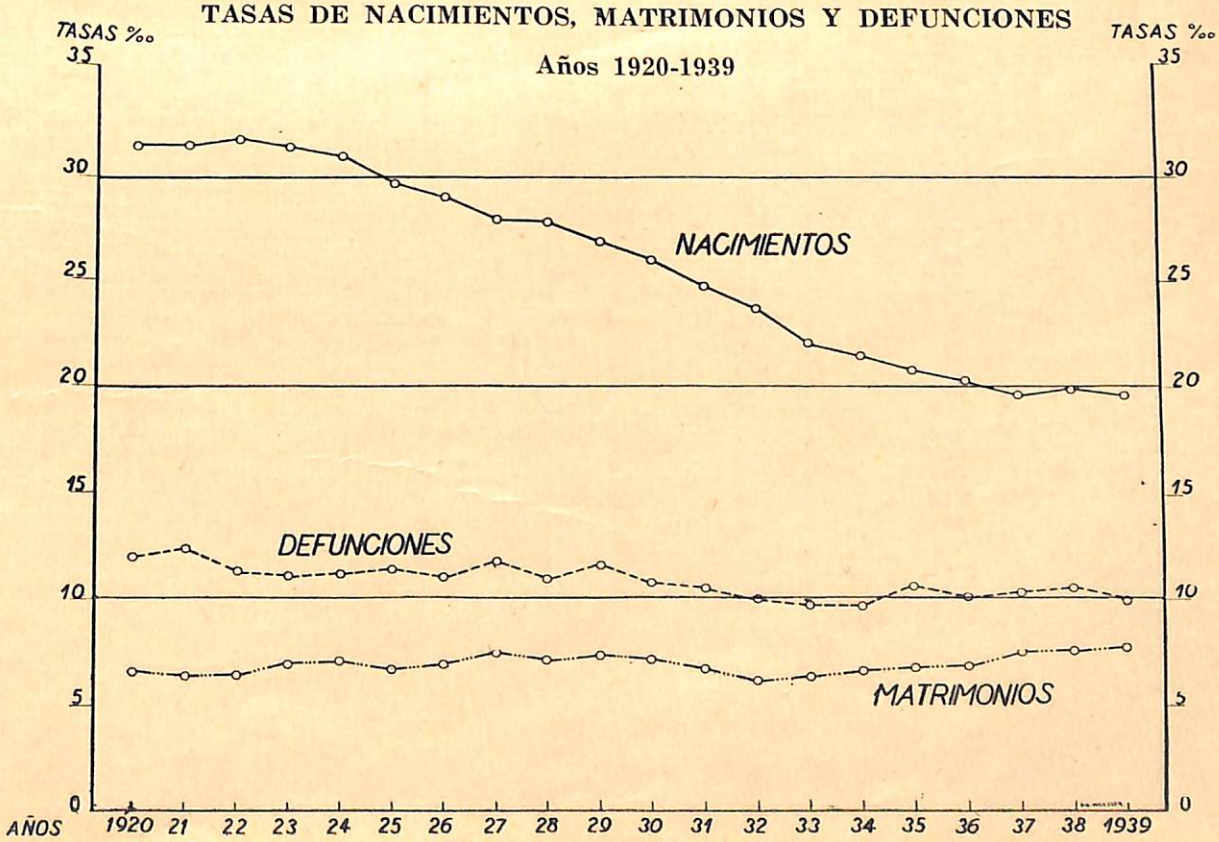

MOVIMIENTO DEMOGRAFICO POR PARTIDO

PARTIDO	Población al 1º de enero de 1940	Nacimientos	Defunciones	Matrimonios
TOTALES	**3.430.004**	**67.218**	**34.166**	**26.730**
Adolfo Alsina	27.295	570	196	122
Alberti	17.721	314	114	74
Almirante Brown	21.270	326	294	204
Avellaneda	242.870	5.868	3.321	3.392
Ayacucho	23.404	386	179	130
Azul	52.179	983	515	345
Bahía Blanca	113.639	2.435	1.325	962
Balcarce	40.020	757	274	201
Baradero	26.293	334	185	131
Bartolomé Mitre	32.687	484	263	206
Bolívar	47.338	1.074	410	276
Bragado	42.715	864	424	266
Brandsen	10.558	141	61	48
Campana	22.933	212	114	195
Cañuelas	12.717	190	93	70
Carlos Casares	27.614	454	277	196
Carlos Tejedor	23.312	443	129	96
Carmen de Areco	13.323	197	83	75
Caseros	15.213	398	116	68
Castelli	8.315	165	56	47
Colón	18.475	425	201	108
Coronel Dorrego	21.684	433	164	113
Coronel Pringles	23.441	505	219	155
Coronel Suárez	36.421	851	315	248
Chacabuco	52.323	802	365	319
Chascomús	25.810	438	242	167
Chivilcoy	59.089	979	464	414
Dolores	24.506	542	297	155
Esteban Echeverría	7.856	159	75	74
Exaltación de la Cruz	12.862	160	82	74
Florencio Varela	7.628	116	48	67
General Alvarado	10.785	252	83	62
General Alvear	10.190	250	109	49
General Arenales	16.695	466	121	138
General Belgrano	14.305	321	153	105
General Guido	7.973	104	37	17
General José F. Uriburu	37.514	613	339	259
General Juan Madariaga	12.563	252	140	68
General Lamadrid	18.746	311	149	89
General Las Heras	8.382	180	52	52
General Lavalle	6.060	86	43	13
General Paz	13.962	211	81	72
General Pintò	27.643	492	208	140
General Pueyrredón	57.126	1.427	781	565
General Rodríguez	6.844	101	210	42
General San Martín	83.047	2.122	1.324	1.294
General Sarmiento	19.520	380	255	197
General Viamonte	25.931	501	220	127
General Villegas	34.102	620	243	147
González Chaves	14.146	243	101	65
Guaminí	18.753	330	122	88
Juárez	22.123	280	130	86
Junín	62.171	1.006	519	413
La Plata	198.246	4.366	2.478	2.027

MOVIMIENTO DEMOGRAFICO POR PARTIDO

(Continuación).

PARTIDO	Población al 1º de enero de 1940	Nacimientos	Defunciones	Matrimonios
Laprida	12.983	232	129	47
Las Conchas	25.561	509	255	183
Las Flores	29.706	443	213	141
Leandro N. Alem	21.200	493	187	114
Lincoln	43.228	924	390	252
Lobería	27.569	536	232	133
Lobos	27.253	408	218	170
Lomas de Zamora	86.678	1.695	1.328	949
Luján	27.625	519	541	263
Magdalena	22.265	272	110	82
Maipú	10.386	176	84	55
Marcelino Ugarte	24.653	420	208	140
Marcos Paz	7.380	96	59	58
Mar Chiquita	12.721	231	93	70
Matanza	26.872	552	430	358
Mercedes	40.878	592	365	322
Merlo	10.615	209	112	97
Monte	10.890	210	108	70
Moreno	6.799	124	81	64
Navarro	18.031	290	125	65
Necochea	39.659	1.197	538	318
Nueve de Julio	53.294	1.045	468	339
Olavarría	45.366	974	450	328
Patagones	14.805	347	138	90
Pehuajó	55.047	1.041	413	306
Pellegrini	26.166	576	143	139
Pergamino	79.260	1.424	711	540
Pila	4.428	68	15	3
Pilar	21.962	246	125	139
Puan	26.651	453	161	145
Quilmes	62.295	1.308	638	661
Ramallo	27.576	374	126	130
Rauch	17.108	340	122	90
Rivadavia	23.413	314	134	84
Rojas	30.975	447	213	174
Roque Pérez	13.546	184	73	63
Saavedra	19.700	352	130	104
Saladillo	34.068	697	229	182
San Andrés de Giles	18.556	277	130	103
San Antonio de Areco	17.612	279	136	103
San Fernando	38.033	669	359	347
San Isidro	30.544	721	421	463
San Nicolás	45.498	961	465	323
San Pedro	36.689	550	269	235
San Vicente	8.834	109	57	29
Seis de Septiembre	35.091	749	810	513
Suipacha	8.448	108	51	33
Tandil	59.932	1.250	586	409
Tapalqué	13.740	233	82	53
Tordillo	3.322	82	15	11
Tornquist	13.123	161	58	45
Trenque Lauquen	28.526	525	189	170
Tres Arroyos	53.267	1.143	626	407
Veinticinco de Mayo	52.215	922	378	312
Vicente López	21.690	950	542	513
Villarino	17.934	292	98	80

NACIMIENTOS REGISTRADOS, SEGUN FILIACION Y SEXO

Años 1937 - 1939

NACIMIENTOS	1939	1938	1937	% de aumento o disminución 1939/1938	% de aumento o disminución 1938/1937
Nacimientos animados	67.218	67.026	66.268	+ 0,3	+ 1,1
Varones	34.792	34.112	34.135	+ 2,0	— 0,1
Mujeres	32.426	32.914	32.133	— 1,5	+ 2,4
Nacimientos legítimos	54.111	~~55.627~~ 54.159	53.567	— 2,7	+ 3,8
Varones	28.066	28.362	27.593	— 1,0	+ 2,8
Mujeres	26.045	27.265	25.974	— 4,5	+ 5,0
Nacimientos ilegítimos	13.107	~~13.612~~ 12.867	12.701	— 3,7	+ 7,2
Varones	6.726	6.998	6.542	— 3,9	+ 7,0
Mujeres	6.381	6.614	6.159	— 3,5	+ 7,4
Nacimientos inanimados	1.882	2.213	2.375	— 1,5	— 6,8
Por ciento s/total (animados e inanimados)	2,7	3,2	3,5	— 0,5	— 0,3
Inanimados legítimos	1.265	1.468	1.440	— 13,8	+ 1,9
Por mil s/total legítimos (animados e inanimados)	22,8	25,7	26,2	—	—
Inanimados ilegítimos	617	745	935	— 17,1	— 20,3
Por mil s/total ilegítimos (animados e inanimados)	45,0	51,9	68,6	—	—
Masculinidad:					
Varones por cada 100 mujeres	107,3	103,6	106,2	+ 3,7	— 1,8
Legitimidad:					
Nacimientos legítimos por c/100	80,5	83,0	80,8	— 2,5	— 0,1
Promedio diario de nacimientos	184	190	182	— 6,0	+ 4,4

NACIMIENTOS REGISTRADOS, SEGUN NACIONALIDAD

PARTIDO	PADRES ARGENTINOS						PADRES			
	Madre argentina		Madre extranjera		Madre desconocida		Madre argentina		Madre extranjera	
	M	F	M	F	M	F	M	F	M	F
TOTALES	20.007	18.542	991	874	3.403	3.252	4.413	4.065	2.723	2.523
Adolfo Alsina	189	143	10	9	21	16	45	36	24	28
Alberti	116	93	3	3	15	18	24	17	5	4
Almirante Brown	83	94	5	2	7	2	22	30	33	23
Avellaneda	1.476	1.343	146	155	128	122	476	456	559	518
Ayacucho	142	137	—	2	33	20	9	8	3	2
Azul	332	293	8	7	69	61	31	25	5	9
Bahía Blanca	702	638	50	45	93	81	188	180	112	91
Balcarce	160	177	9	10	53	44	78	69	49	44
Baradero	106	108	5	2	28	25	13	11	4	4
Bartolomé Mitre	150	167	2	1	26	29	33	29	9	11
Bolívar	293	287	8	8	81	80	63	58	32	34
Bragado	284	248	6	4	77	65	41	39	14	10
Brandsen	40	55	1	—	1	1	3	4	4	3
Campana	75	63	2	2	9	17	13	13	—	8
Cañuelas	58	61	2	—	11	14	9	5	4	4
Carlos Casares	141	126	5	3	35	35	25	21	16	10
Carlos Tejedor	113	111	9	8	35	20	33	29	15	11
Carmen de Areco	61	57	1	—	19	22	3	8	5	2
Caseros	116	99	3	4	30	35	30	26	15	6
Castelli	52	41	1	—	10	13	6	10	—	7
Colón	152	134	2	3	36	29	14	18	1	1
Coronel Dorrego	139	111	6	6	21	20	32	39	8	19
Coronel Pringles	171	148	5	6	49	42	19	19	—	5
Coronel Suárez	270	283	12	11	21	24	57	77	30	20
Chacabuco	278	256	2	5	30	30	30	31	11	7
Chascomús	159	149	1	1	15	16	17	21	8	4
Chivilcoy	370	334	8	4	51	53	39	34	15	12
Dolores	177	142	4	2	51	56	19	11	9	2
Esteban Echeverría	42	45	3	2	6	3	8	9	15	13
Exaltación de la Cruz	63	47	1	—	6	6	5	8	1	5
Florencio Varela	20	27	2	4	—	5	10	10	16	13
General Alvarado	56	53	2	2	23	30	16	15	13	13
General Alvear	77	72	—	1	19	29	8	6	—	—
General Arenales	131	115	7	7	35	23	44	30	14	23
General Belgrano	138	89	1	3	19	16	11	7	4	2
General Guido	28	33	1	—	17	11	3	—	1	1
General José F. Uriburu	188	164	2	5	45	35	34	36	14	14
General Juan Madariaga	67	77	—	1	23	27	12	6	2	2
General Lamadrid	107	68	1	1	37	41	10	3	1	—
General Las Heras	57	43	2	3	14	21	7	8	1	2
General Lavalle	26	21	1	1	7	15	1	1	—	—
General Paz	76	77	1	—	23	11	4	6	1	—
General Pinto	145	140	5	1	42	41	32	29	14	7
General Pueyrredón	358	338	31	27	51	60	147	110	89	77
General Rodríguez	33	37	—	1	3	2	2	2	6	3
General San Martín	508	479	52	43	59	62	189	163	178	194
General Sarmiento	125	116	8	7	12	16	23	17	17	12
General Viamonte	132	121	4	2	65	63	21	19	7	7
General Villegas	163	162	8	12	57	45	41	33	14	11
González Chaves	68	57	—	2	34	22	17	15	5	4
Guaminí	88	85	3	6	15	30	28	18	10	16
Juárez	96	78	2	—	24	22	12	14	—	1
Junín	340	290	8	12	52	42	66	65	33	26
La Plata	1.398	1.344	112	76	127	122	240	254	219	181

DE LOS PADRES (EXCLUIDOS LOS NACIDOS MUERTOS)

(Continuación).

EXTRANJEROS		PADRES DESCONOCIDOS						SEXO		TOTAL	PARTIDO
Madre desconocida		Madre argentina		Madre extranjera		Madre desconocida					
M	F	M	F	M	F	M	F	M	F		
573	572	1.641	1.610	86	73	955	915	34.792	32.426	67.218	**TOTALES.**
2	6	17	14	1	1	5	3	314	256	570	Adolfo Alsina.
3	5	1	1	—	—	3	3	170	144	314	Alberti.
4	3	7	7	—	1	—	3	161	165	326	Almirante Brown.
53	71	137	112	31	29	30	26	3.036	2.832	5.868	Avellaneda.
—	3	7	9	—	—	6	5	200	186	386	Ayacucho.
4	2	49	49	—	—	16	23	514	469	983	Azul.
20	23	58	52	—	1	54	47	1.277	1.158	2.435	Bahía Blanca.
13	13	14	9	2	1	8	4	386	371	757	Balcarce.
2	5	10	6	1	1	3	—	172	162	334	Baradero.
6	6	3	4	—	—	3	5	232	252	484	Bartolomé Mitre.
10	9	39	35	1	2	18	16	545	529	1.074	Bolívar.
5	6	17	14	—	—	17	17	461	403	864	Bragado.
—	—	1	—	—	—	11	17	61	80	141	Brandsen.
1	3	2	1	—	—	2	1	104	108	212	Campana.
—	—	6	8	—	—	5	3	95	95	190	Cañuelas.
2	5	9	7	—	—	9	5	242	212	454	Carlos Casares.
5	9	12	14	—	—	7	12	229	214	443	Carlos Tejedor.
—	1	3	8	—	—	2	5	94	103	197	Carmen de Areco.
10	4	9	7	—	—	4	—	217	181	398	Caseros.
4	—	8	10	—	—	2	1	83	82	165	Castelli.
—	2	15	11	—	—	4	3	224	201	425	Colón.
10	7	4	7	—	—	3	1	223	210	433	Coronel Dorrego.
3	2	14	11	1	1	3	6	265	240	505	Coronel Pringles.
7	4	11	12	1	—	6	5	415	436	851	Coronel Suárez.
6	2	6	6	1	—	57	44	421	381	802	Chacabuco.
2	4	10	22	—	—	3	6	215	223	438	Chascomús.
5	5	14	20	—	1	7	7	509	470	979	Chivilcoy.
3	1	30	21	—	1	7	6	300	242	542	Dolores.
—	—	4	2	—	1	3	3	81	78	159	Esteban Echeverría.
1	1	8	4	—	—	1	3	86	74	160	Exaltación de la Cruz.
—	2	1	6	—	—	—	—	49	67	116	Florencio Varela.
5	3	6	12	1	—	—	2	122	130	252	General Alvarado.
—	2	19	11	—	—	4	2	127	123	250	General Alvear.
5	8	10	3	—	—	4	7	250	216	466	General Arenales.
1	1	9	13	—	—	3	4	186	135	321	General Belgrano.
—	—	—	6	—	—	2	1	52	52	104	General Guido.
4	8	23	20	1	1	9	10	320	293	613	Gral. José F. Uriburu.
2	—	14	14	—	—	3	2	123	129	252	Gral. Juan Madariaga.
2	1	14	16	—	—	8	1	180	131	311	General Lamadrid.
—	—	2	9	—	—	4	7	87	93	180	General Las Heras.
—	—	5	8	—	—	—	—	40	46	86	General Lavalle.
—	—	3	6	—	—	—	3	108	103	211	General Paz.
4	1	15	10	—	—	2	4	259	233	492	General Pinto.
19	20	41	37	—	1	11	11	747	680	1.427	General Pueyrredón.
—	1	6	—	—	—	—	4	50	51	101	General Rodríguez.
44	27	39	44	7	3	16	15	1.092	1.030	2.122	General San Martín.
2	4	10	6	1	—	1	3	199	181	380	General Sarmiento.
8	1	16	19	—	—	10	6	263	238	501	General Viamonte.
6	6	23	23	1	—	9	6	322	298	620	General Villegas.
1	6	2	6	—	—	2	2	129	114	243	González Chaves.
3	4	9	6	1	—	3	5	160	170	330	Guaminí.
—	—	13	10	—	—	6	2	153	127	280	Juárez.
8	6	17	23	—	—	5	13	529	477	1.006	Junín.
21	29	96	89	9	6	21	22	2.243	2.123	4.366	La Plata.

NACIMIENTOS REGISTRADOS, SEGUN NACIONALIDAD

PARTIDO	PADRES ARGENTINOS						PADRES			
	Madre argentina		Madre extranjera		Madre desconocida		Madre argentina		Madre extranjera	
	M	F	M	F	M	F	M	F	M	F
Laprida	59	63	3	1	22	27	2	5	—	1
Las Conchas	119	97	10	9	19	20	50	44	25	29
Las Flores	162	135	2	1	29	34	14	10	3	4
Leandro N. Alem	141	130	1	2	46	48	30	22	11	8
Lincoln	269	259	11	11	73	73	66	49	30	24
Lobería	177	120	6	3	5	7	30	25	18	15
Lobos	148	123	2	1	18	20	9	15	4	1
Lomas de Zamora	507	503	38	26	56	54	122	132	71	58
Luján	199	177	3	4	19	21	27	18	19	8
Magdalena	113	89	—	1	15	8	7	15	5	7
Maipú	52	54	—	—	20	20	4	3	—	—
Marcelino Ugarte	132	109	4	5	25	34	36	25	21	7
Marcos Paz	31	28	2	2	5	9	3	3	3	—
Mar Chiquita	72	78	1	2	9	7	1	6	2	—
Matanza	138	144	3	15	18	12	52	50	32	51
Mercedes	215	204	7	9	23	23	25	38	2	3
Merlo	56	49	6	3	7	5	25	16	16	14
Monte	57	69	3	2	12	16	4	5	—	—
Moreno	32	43	4	2	4	1	3	14	5	6
Navarro	94	95	2	—	—	—	9	10	1	6
Necochea	338	316	9	12	54	57	88	86	24	20
Nueve de Julio	329	307	11	3	61	62	70	54	22	39
Olavarría	295	295	2	4	43	29	78	53	21	22
Patagones	106	81	5	6	15	17	30	24	8	14
Pehuajó	285	295	10	12	78	63	57	61	26	17
Pellegrini	149	118	17	5	36	38	55	52	18	21
Pergamino	434	405	29	19	65	52	116	108	41	44
Pila	25	27	—	—	3	5	1	2	—	—
Pilar	85	73	2	4	6	8	14	16	9	12
Puan	124	120	8	5	16	17	55	42	22	21
Quilmes	379	343	36	22	25	23	102	99	103	98
Ramallo	115	121	1	2	26	26	23	18	9	7
Rauch	126	88	—	2	32	29	10	10	—	2
Rivadavia	97	69	6	2	11	7	17	31	8	9
Rojas	138	113	8	2	24	30	40	34	8	10
Roque Pérez	61	61	1	—	15	4	15	13	3	2
Saavedra	113	97	6	3	16	12	25	25	12	13
Saladillo	230	223	8	4	49	44	34	31	8	12
San Andrés de Giles	101	107	1	2	8	10	14	16	4	2
San Antonio de Areco	97	99	2	5	16	13	12	11	2	6
San Fernando	197	174	13	10	19	37	56	50	33	33
San Isidro	169	174	13	18	23	25	64	42	71	67
San Nicolás	315	275	6	14	60	53	59	53	23	23
San Pedro	185	189	4	1	22	42	33	25	9	4
San Vicente	36	36	—	1	6	4	4	2	3	2
Seis de Septiembre	218	208	21	17	14	19	57	56	41	37
Suipacha	24	35	—	2	13	6	4	14	3	2
Tandil	357	318	14	17	73	52	112	86	55	52
Tapalqué	58	58	—	1	22	27	4	3	3	—
Tordillo	33	17	—	1	13	5	—	—	1	—
Tornquist	45	48	3	2	13	9	14	9	6	6
Trenque Lauquen	162	143	14	11	25	15	44	34	18	15
Tres Arroyos	300	324	16	16	68	67	78	66	29	37
Veinticinco de Mayo	285	292	5	6	82	61	45	29	18	9
Vicente López	211	197	35	21	39	31	71	70	109	83
Villarino	77	51	4	1	17	24	30	27	20	14

DE LOS PADRES (EXCLUIDOS LOS NACIDOS MUERTOS)

(Continuación).

EXTRANJEROS		PADRES DESCONOCIDOS						SEXO		TOTAL	PARTIDO
Madre desconocida		Madre argentina		Madre extranjera		Madre desconocida					
M	F	M	F	M	F	M	F	M	F		
2	1	11	12	—	—	9	14	108	124	232	Laprida.
10	10	22	20	2	1	11	11	268	241	509	Las Conchas.
1	3	17	17	1	—	9	1	238	205	443	Las Flores.
4	7	18	15	—	—	3	7	254	239	493	Leandro N. Alem.
7	5	18	18	1	—	2	8	477	447	924	Lincoln.
2	4	1	—	—	—	63	60	302	234	536	Lobería.
5	1	20	21	—	—	11	9	217	191	408	Lobos.
8	11	48	29	6	2	11	13	867	828	1.695	Lomas de Zamora.
—	3	7	8	—	1	2	3	276	243	519	Luján.
1	1	2	3	—	—	3	2	146	126	272	Magdalena.
—	1	5	8	—	—	6	3	87	89	176	Maipú.
4	4	4	4	—	—	5	1	231	189	420	Marcelino Ugarte.
2	—	2	3	—	—	2	1	50	46	96	Marcos Paz.
—	—	4	4	—	—	20	25	109	122	231	Mar Chiquita.
6	2	5	13	4	3	2	2	260	292	552	Matanza.
5	3	12	20	—	—	—	3	289	303	592	Mercedes.
—	2	4	5	—	—	—	1	114	95	209	Merlo.
—	3	6	9	—	—	11	13	93	117	210	Monte.
3	2	2	1	1	—	—	1	54	70	124	Moreno.
—	—	—	—	—	—	38	35	144	146	290	Navarro.
8	9	16	14	1	—	72	73	610	587	1.197	Necochea.
8	12	26	23	1	1	7	9	535	510	1.045	Nueve de Julio.
5	2	37	25	1	1	29	32	511	463	974	Olavarría.
4	4	10	13	—	1	3	6	181	166	347	Patagones.
8	7	27	32	—	—	31	32	522	519	1.041	Pehuajó.
9	4	6	35	—	—	9	4	299	277	576	Pellegrini.
18	11	31	21	—	—	13	17	747	677	1.424	Pergamino.
1	1	2	1	—	—	—	—	32	36	68	Pila.
2	4	3	2	—	2	1	3	122	124	246	Pilar.
2	1	10	4	—	1	3	2	240	213	453	Puan.
6	4	9	9	—	—	34	16	694	614	1.308	Quilmes.
6	1	4	9	—	—	4	2	188	186	374	Ramallo.
2	2	17	16	—	—	3	1	190	150	340	Rauch.
3	—	2	1	—	—	27	24	171	143	314	Rivadavia.
6	4	7	13	—	—	8	2	239	208	447	Rojas.
—	2	—	—	—	—	3	4	98	86	184	Roque Pérez.
—	2	14	11	—	—	—	3	186	166	352	Saavedra.
6	6	19	16	—	—	4	3	358	339	697	Saladillo.
—	1	—	—	—	—	6	5	134	143	277	San Andrés de Giles.
2	1	5	3	—	—	3	2	139	140	279	San Antonio de Areco.
9	10	11	10	2	—	4	1	344	325	669	San Fernando.
8	7	19	9	1	2	6	3	374	347	721	San Isidro.
11	6	18	31	—	—	8	6	500	461	961	San Nicolás.
5	2	12	10	—	—	4	3	274	276	550	San Pedro.
6	8	16	15	—	1	9	6	382	367	749	San Vicente.
1	1	6	5	1	—	—	1	57	52	109	Seis de Septiembre.
—	2	—	2	—	—	1	—	45	63	108	Suipacha.
12	15	30	32	1	—	13	11	667	583	1.250	Tandil.
—	3	26	24	—	—	2	2	115	118	233	Tapalqué.
—	—	6	5	—	—	—	1	53	29	82	Tordillo.
3	—	1	—	—	—	1	1	86	75	161	Tornquist.
5	5	17	16	—	—	1	—	286	239	525	Trenque Lauquen.
21	12	49	42	2	2	8	6	571	572	1.143	Tres Arroyos.
8	6	28	39	1	—	5	3	477	445	922	Veinticinco de Mayo.
7	15	23	26	—	4	3	5	498	452	950	Vicente López.
5	7	8	6	—	—	—	1	161	131	292	Villarino.

NACIMIENTOS REGISTRADOS

PARTIDO	LEGITIMOS						ILEGITIMOS			
	Animados		Inanimados		Total		Animados		Inanimados	
	M	F	M	F	M	F	M	F	M	F
TOTALES	28.066	26.045	725	540	28.791	26.585	6 726	6 381	358	259
Adolfo Alsina	270	219	4	4	274	223	44	37	2	—
Alberti	149	115	7	2	156	117	21	29	—	—
Almirante Brown	145	149	1	2	146	151	16	16	1	—
Avellaneda	2.640	2.456	105	68	2.745	2.524	396	376	19	14
Ayacucho	154	149	3	4	157	153	46	37	3	3
Azul	377	338	6	7	383	345	137	131	5	7
Bahía Blanca	1.057	969	28	33	1.085	1.002	220	189	10	6
Balcarce	297	299	6	3	303	302	89	72	3	5
Baradero	126	125	8	3	134	128	46	37	3	—
Bartolomé Mitre	194	208	6	3	200	211	38	44	—	1
Bolívar	396	390	7	7	403	397	149	139	13	5
Bragado	344	302	9	5	353	307	117	101	7	2
Brandsen	48	62	—	—	48	62	13	18	—	1
Campana	90	86	1	2	91	88	14	22	1	—
Cañuelas	72	71	2	2	74	73	23	24	1	1
Carlos Casares	186	160	10	9	196	169	56	52	3	4
Carlos Tejedor	170	163	5	4	175	167	59	51	2	4
Carmen de Areco	72	71	3	2	75	73	22	32	—	—
Caseros	162	133	2	1	164	134	55	48	3	1
Castelli	59	58	3	7	62	65	24	24	3	2
Colón	171	158	3	2	174	160	53	43	3	1
Coronel Dorrego	184	177	11	3	195	180	39	33	2	2
Coronel Pringles	196	178	3	3	199	181	69	62	1	1
Coronel Suárez	368	391	11	6	379	397	47	45	3	5
Chacabuco	318	298	9	13	227	311	103	83	2	4
Chascomús	184	174	1	3	185	177	31	49	1	—
Chivilcoy	433	386	6	6	439	392	76	84	5	4
Dolores	209	158	5	1	214	159	91	84	3	1
Esteban Echeverría	68	71	—	—	68	71	13	7	—	—
Exaltación de la Cruz	70	63	—	1	70	64	16	11	—	—
Florencio Varela	48	54	1	1	49	55	1	13	—	—
General Alvarado	87	84	3	1	90	85	35	46	—	1
General Alvear	85	79	2	2	87	81	42	44	3	1
General Arenales	195	178	7	3	202	181	55	38	—	1
General Belgrano	154	102	2	2	156	104	32	33	4	3
General Guido	32	34	—	—	32	34	20	18	1	1
General José F. Uriburu	241	218	8	12	249	230	79	75	4	1
General Juan Madariaga	82	84	2	1	84	85	41	45	2	—
General Lamadrid	117	73	7	3	124	76	63	58	7	2
General Las Heras	66	53	1	1	67	54	21	40	1	1
General Lavalle	28	23	3	2	31	25	12	23	1	3
General Paz	82	83	1	1	83	84	26	20	—	—
General Pinto	195	178	4	3	199	181	64	55	4	2
General Pueyrredón	613	546	14	13	627	559	134	134	9	8
General Rodríguez	41	43	4	1	45	44	9	8	—	1
General San Martín	926	880	14	15	940	895	166	150	4	2
General Sarmiento	172	151	3	5	175	156	27	30	—	—
General Viamonte	160	147	6	8	166	155	103	91	3	1
General Villegas	224	218	5	12	229	230	98	80	2	5
González Chaves	90	77	1	1	91	78	39	37	1	2
Guaminí	127	127	4	2	131	129	33	43	2	1
Juárez	110	93	6	3	116	96	43	34	1	—
Junín	448	394	13	11	461	405	81	83	4	2
La Plata	1.954	1.850	32	28	1.986	1.878	289	273	23	26

SEGUN FILIACION Y SEXO

(Continuación).

RESUMEN								TOTAL	PARTIDO
Total		Animados		Inanimados		Total			
M	F	M	F	M	F	M	F		
7.084	6.640	34.792	32.426	1.083	799	35.875	33.225	69.100	**TOTALES.**
46	37	314	256	6	4	320	260	580	Adolfo Alsina.
21	29	170	144	7	2	177	146	323	Alberti.
17	16	161	165	2	2	163	167	330	Almirante Brown.
415	390	3.036	2.832	124	82	3.160	2.914	6.074	Avellaneda.
49	40	200	186	6	7	206	193	399	Ayacucho.
142	138	514	469	11	14	525	483	1.008	Azul.
230	195	1.277	1.158	38	39	1.315	1.197	2.512	Bahía Blanca.
92	77	386	371	9	8	395	379	774	Balcarce.
49	37	172	162	11	3	183	165	348	Baradero.
38	45	232	252	6	4	238	256	494	Bartolomé Mitre.
162	144	545	529	20	12	565	541	1.106	Bolívar.
124	103	461	403	16	7	477	410	887	Bragado.
13	19	61	80	—	1	61	81	142	Brandsen.
15	22	104	108	2	2	106	110	216	Campana.
24	25	95	95	3	3	98	98	196	Cañuelas.
59	56	242	212	13	13	255	225	480	Carlos Casares.
61	55	229	214	7	8	236	222	458	Carlos Tejedor.
22	32	94	103	3	2	97	105	202	Carmen de Areco.
58	49	217	181	5	2	222	183	405	Caseros.
27	26	83	82	6	9	89	91	180	Castelli.
56	44	224	201	6	3	230	204	434	Colón.
41	35	223	210	13	5	236	215	451	Coronel Dorrego.
70	63	265	240	4	4	269	244	513	Coronel Pringles.
50	50	415	436	14	11	429	447	876	Coronel Suárez.
105	87	421	381	11	17	432	398	830	Chacabuco.
32	49	215	223	2	3	217	226	443	Chascomús.
81	88	509	470	11	10	520	480	1.000	Chivilcoy.
94	85	300	242	8	2	308	244	552	Dolores.
13	7	81	78	—	—	81	78	159	Esteban Echeverría.
16	11	86	74	—	1	86	75	161	Exaltación de la Cruz.
1	13	49	67	1	1	50	68	118	Florencio Varela.
35	47	122	130	3	2	125	132	257	General Alvarado.
45	45	127	123	5	3	132	126	258	General Alvear.
55	39	250	216	7	4	257	220	477	General Arenales.
36	36	186	135	6	5	192	140	332	General Belgrano.
21	19	52	52	1	1	53	53	106	General Guido.
83	76	320	293	12	13	332	306	638	General José F. Uriburu.
43	45	123	129	4	1	127	130	257	General Juan Madariaga.
70	60	180	131	14	5	194	136	330	General Lamadrid.
22	41	87	93	2	2	89	95	184	General Las Heras.
13	26	40	46	4	5	44	51	95	General Lavalle.
26	20	108	103	1	1	109	104	213	General Paz.
68	57	259	233	8	5	267	238	505	General Pinto.
143	142	747	680	23	21	770	701	1.471	General Pueyrredón.
9	9	50	51	4	2	54	53	107	General Rodríguez.
170	152	1.092	1.030	18	17	1.110	1.047	2 157	General San Martín.
27	30	199	181	3	5	202	186	388	General Sarmiento.
106	92	263	238	9	9	272	247	519	General Viamonte.
100	85	322	298	7	17	329	315	644	General Villegas.
40	39	129	114	2	3	131	117	248	González Chaves.
35	44	160	170	6	3	166	173	339	Guaminí.
44	34	153	127	7	3	160	130	290	Juárez.
85	85	529	477	17	13	546	490	1.036	Junín.
312	299	2.243	2.123	55	54	2.298	2.177	4.475	La Plata.

NACIMIENTOS REGISTRADOS

PARTIDO	LEGITIMOS						ILEGITIMOS			
	Animados		Inanimados		Total		Animados		Inanimados	
	M	F	M	F	M	F	M	F	M	F
Laprida	66	71	2	3	68	74	42	53	—	1
Las Conchas	204	179	1	2	205	181	64	64	2	2
Las Flores	179	150	4	—	183	150	59	53	1	1
Leandro N. Alem	183	161	3	5	186	166	71	78	8	—
Lincoln	374	345	14	10	388	355	103	102	9	11
Lobería	229	165	6	7	235	172	73	69	—	1
Lobos	163	139	—	1	163	140	54	52	4	2
Lomas de Zamora	740	723	13	7	753	730	127	105	7	8
Luján	249	208	2	1	251	209	27	35	—	1
Magdalena	125	112	4	1	129	113	21	14	1	—
Maipú	57	57	1	4	58	61	30	32	2	2
Marcelino Ugarte	193	145	10	3	203	148	38	44	5	3
Marcos Paz	38	34	—	—	38	34	12	12	—	2
Mar Chiquita	76	86	—	—	76	86	33	36	—	1
Matanza	224	263	6	5	230	268	36	29	7	2
Mercedes	247	255	3	2	250	257	42	48	2	2
Merlo	101	82	2	—	103	82	13	13	1	1
Monte	64	78	2	4	66	82	29	39	2	2
Moreno	44	65	3	—	47	65	10	5	—	—
Navarro	104	111	4	3	108	114	40	35	1	1
Necochea	455	435	3	5	458	440	155	152	7	1
Nueve de Julio	437	409	21	7	458	416	98	101	11	3
Olavarría	397	371	11	11	408	382	114	92	4	5
Patagones	149	126	3	—	152	126	32	40	—	—
Pehuajó	380	384	7	8	387	392	142	135	9	1
Pellegrini	240	197	3	3	243	200	59	80	2	1
Pergamino	612	567	26	13	638	580	135	110	6	2
Pila	23	29	—	—	23	29	9	7	1	—
Pilar	106	107	2	—	108	107	16	17	—	—
Puan	210	189	6	4	216	193	30	24	3	1
Quilmes	622	564	19	4	641	568	72	50	2	3
Ramallo	148	148	5	2	153	150	40	38	1	—
Rauch	134	107	2	1	136	108	56	43	3	2
Rivadavia	130	112	3	2	133	114	41	31	2	1
Rojas	197	161	5	3	202	164	42	47	4	4
Roque Pérez	81	76	4	—	85	76	17	10	1	—
Saavedra	152	139	3	3	155	142	34	27	—	—
Saladillo	288	279	5	8	293	287	70	60	—	1
San Andrés de Giles	120	127	—	—	120	127	14	16	—	—
San Antonio de Areco	113	121	2	2	115	123	26	19	2	2
San Fernando	299	267	9	1	308	268	45	58	5	1
San Isidro	315	300	11	3	326	303	59	47	3	1
San Nicolás	403	367	14	21	417	388	97	94	5	4
San Pedro	230	218	3	2	233	220	44	58	5	3
San Vicente	43	41	1	—	44	41	14	11	—	—
Seis de Septiembre	333	318	3	4	336	322	49	49	—	6
Suipacha	30	54	—	—	30	54	15	9	—	—
Tandil	539	471	13	6	552	477	128	112	18	12
Tapalqué	65	62	4	1	69	63	50	56	1	—
Tordillo	40	21	—	1	40	22	13	8	1	—
Tornquist	68	64	1	5	69	69	18	11	1	2
Trenque Lauquen	238	203	7	7	245	210	48	36	2	4
Tres Arroyos	420	445	20	8	440	453	151	127	8	2
Veinticinco de Mayo	346	327	11	5	357	332	131	118	15	10
Vicente López	424	369	6	2	430	371	74	83	5	1
Villarino	133	95	4	3	137	98	28	36	4	5

SEGUN FILIACION Y SEXO

(Continuación).

Total		RESUMEN						TOTAL	PARTIDO
		Animados		Inanimados		Total			
M	F	M	F	M	F	M	F		
42	54	108	124	2	4	110	128	238	Laprida.
66	66	268	243	3	4	271	247	518	Las Conchas.
60	54	238	203	5	1	243	204	447	Las Flores.
79	78	254	239	11	5	265	244	509	Leandro N. Alem.
112	113	477	447	23	21	500	468	968	Lincoln.
73	70	302	234	6	8	308	242	550	Lobería.
58	54	217	191	4	3	221	194	415	Lobos.
134	113	867	828	20	15	887	843	1.730	Lomas de Zamora.
27	36	276	243	2	2	278	245	523	Luján.
22	14	146	126	5	1	151	127	278	Magdalena.
32	34	87	89	3	6	90	95	185	Maipú.
43	47	231	189	15	6	246	195	441	Marcelino Ugarte.
12	14	50	46	—	2	50	48	98	Marcos Paz.
33	37	109	122	—	1	109	123	232	Mar Chiquita.
43	31	260	292	13	7	273	299	572	Matanza.
44	50	289	303	5	4	294	307	601	Mercedes.
14	14	114	95	3	1	117	96	213	Merlo.
31	41	93	117	4	6	97	123	220	Monte.
10	5	54	70	3	—	57	70	127	Moreno.
41	36	144	146	5	4	149	150	299	Navarro.
162	153	610	587	10	6	620	593	1.213	Necochea.
109	104	535	510	32	10	567	520	1.087	Nueve de Julio.
118	97	511	463	15	16	526	479	1.005	Olavarría.
32	40	181	166	3	—	184	166	350	Patagones.
151	136	522	519	16	9	538	528	1.066	Pehuajó.
61	81	299	277	5	4	304	281	585	Pellegrini.
141	112	747	677	32	15	779	692	1.471	Pergamino.
10	7	32	36	1	—	33	36	69	Pila.
16	17	122	124	2	—	124	124	248	Pilar.
33	25	240	213	9	5	249	218	467	Puan.
74	53	694	614	21	7	715	621	1.336	Quilmes.
41	38	188	186	6	2	194	188	382	Ramallo.
59	45	190	150	5	3	195	153	348	Rauch.
43	32	171	143	5	3	176	146	322	Rivadavia.
46	51	239	208	9	7	248	215	463	Rojas.
18	10	98	86	5	—	103	86	189	Roque Pérez.
34	27	186	166	3	3	189	169	358	Saavedra.
70	61	358	339	5	9	363	348	711	Saladillo.
14	16	134	143	—	—	134	143	277	San Andrés de Giles.
28	21	139	140	4	4	143	144	287	San Antonio de Areco.
50	59	344	325	14	2	358	327	685	San Fernando.
62	48	374	347	14	4	388	351	739	San Isidro.
102	98	500	461	19	25	519	486	1.005	San Nicolás.
49	61	274	276	8	5	282	281	563	San Pedro.
14	11	57	52	1	—	58	52	110	San Vicente.
49	55	382	367	3	10	385	377	762	Seis de Septiembre.
15	9	45	63	—	—	45	63	108	Suipacha.
146	124	667	583	31	18	698	601	1.299	Tandil.
51	56	115	118	5	1	120	119	239	Tapalqué.
14	8	53	29	1	1	54	30	84	Tordillo.
19	13	86	75	2	7	88	82	170	Tornquist.
50	40	286	239	9	11	295	250	545	Trenque Lauquen.
159	129	571	572	28	10	599	582	1.181	Tres Arroyos.
146	128	477	445	26	15	503	460	963	Veinticinco de Mayo.
79	84	498	452	11	3	509	455	964	Vicente López.
32	41	161	131	8	8	169	139	308	Villarino.

NACIMIENTOS LEGITIMOS, SEGUN GRUPO DE EDAD DE LOS PADRES

EDAD DE LA MADRE	EDAD DEL PADRE											TOTAL
	Menos de 20 años	De 20 a 24 años	De 25 a 29 años	De 30 a 34 años	De 35 a 39 años	De 40 a 44 años	De 45 a 49 años	De 50 a 54 años	De 55 a 59 años	De 60 y más años	Sin especificar	
TOTALES	**87**	**3.773**	**14.099**	**14.476**	**10.608**	**6.032**	**3.248**	**1.226**	**371**	**178**	**113**	**54.211**
Menores de 20 años	62	1.090	1.593	606	182	80	18	5	—	—	16	3.652
De 20 a 24 años	11	2.074	6.626	3.708	1.277	352	108	42	7	4	19	14.228
De 25 a 29 años	8	476	4.948	6.411	3.323	969	356	99	33	16	13	16.652
De 30 a 34 años	2	91	721	3.193	3.705	1.893	751	175	47	27	15	10.620
De 35 a 39 años	1	25	150	485	1.909	1.986	1.238	415	111	42	5	6.367
De 40 a 44 años	1	5	33	44	173	691	660	378	105	43	2	2.135
De 45 a 49 años	1	2	6	2	13	33	101	82	53	26	1	320
De 50 y más años	—	1	4	6	8	10	5	17	11	15	3	80
Sin especificar	1	9	18	21	18	18	11	13	4	5	39	157

NACIMIENTOS LEGITIMOS, MULTIPLES, SEGUN NACIONALIDAD DE LOS PADRES

PARTOS DOBLES

PARTIDO	PADRES ARGENTINOS				PADRES EXTRANJEROS				SEXO		Núm. de partos
	M. Arg.		M. Ext.		M. Arg.		M. Ext.				
	M	F	M	F	M	F	M	F	M	F	
TOTALES	276	254	8	8	64	64	54	40	402	366	384
Adolfo Alsina	4	2	—	—	—	—	—	—	4	2	3
Alberti	4	4	—	—	—	—	—	—	4	4	4
Almirante Brown	—	2	—	—	—	—	—	—	—	2	1
Avellaneda	16	20	1	1	3	1	10	10	30	32	31
Ayacucho	—	2	—	—	—	—	—	—	—	2	1
Azul	4	2	—	—	—	—	—	2	4	4	4
Bahía Blanca	6	12	—	—	1	1	2	2	9	15	12
Balcarce	3	7	1	1	1	3	—	—	5	11	8
Baradero	3	1	—	—	1	1	—	—	4	2	3
Bartolomé Mitre	—	—	—	—	1	1	—	—	1	1	1
Bolívar	7	5	—	—	3	5	—	—	10	10	10
Bragado	4	6	—	—	3	1	—	—	7	7	7
Brandsen	—	2	—	—	—	—	—	—	—	2	1
Campana	—	—	—	—	1	1	—	—	1	1	1
Cañuelas	—	—	—	—	2	—	—	—	2	—	1
Carlos Casares	3	3	—	—	—	—	—	—	3	3	3
Carlos Tejedor	1	1	—	—	2	—	—	—	3	1	2
Carmen de Areco	—	—	—	—	—	—	1	1	1	1	1
Caseros	—	2	—	—	—	2	—	2	—	6	3
Castelli	—	—	—	—	—	—	—	—	—	—	—
Colón	—	—	—	—	—	—	—	—	—	—	—
Coronel Dorrego	1	3	—	—	—	—	—	—	1	3	2
Coronel Pringles	6	6	—	—	—	—	—	—	6	6	6
Coronel Suárez	4	2	—	—	1	5	—	—	5	7	6
Chacabuco	9	5	—	—	2	2	—	—	11	7	9
Chascomús	2	—	—	—	5	3	—	—	7	3	5
Chivilcoy	3	7	—	—	—	—	—	—	3	7	5
Dolores	6	2	—	—	—	—	—	—	6	2	4
Esteban Echeverría	—	2	—	—	—	2	1	1	1	5	3
Exaltación de la Cruz	—	—	—	—	—	—	—	—	—	—	—
Florencio Varela	—	—	—	—	—	2	—	—	—	2	1
General Alvarado	2	—	—	—	—	—	—	—	2	—	1
General Alvear	5	5	—	—	—	—	—	—	5	5	5
General Arenales	3	3	—	—	3	1	—	—	6	4	5
General Belgrano	5	1	—	—	—	—	—	—	5	1	3
General Guido	—	—	—	—	—	—	—	—	—	—	—
General José F. Uriburu	3	3	—	—	2	—	—	2	5	5	5
General Juan Madariaga	—	—	—	—	—	—	—	—	—	—	—
General Lamadrid	1	3	—	—	—	—	—	—	1	3	2
General Las Heras	4	2	—	—	—	—	—	2	4	4	4
General Lavalle	1	1	—	—	—	—	—	—	1	1	1
General Paz	2	—	—	—	—	—	—	—	2	—	1
General Pinto	1	1	—	—	—	—	—	—	1	1	1
General Pueyrredón	4	6	1	1	—	—	1	1	6	8	7
General Rodríguez	2	6	—	—	—	—	1	1	3	7	5
General San Martín	5	7	—	—	—	—	2	—	7	7	7
General Sarmiento	4	2	—	—	2	—	—	—	6	2	4
General Viamonte	—	—	—	—	—	—	—	—	—	—	—
General Villegas	4	2	—	—	—	2	2	—	6	4	5
González Chaves	2	—	—	—	—	—	—	—	2	—	1
Guaminí	5	5	—	—	—	—	—	—	5	5	5
Juárez	—	—	—	—	—	—	—	—	—	—	—
Junín	7	3	—	—	—	—	—	—	7	3	5
La Plata	8	6	—	—	2	2	2	—	12	8	10
Laprida	1	1	—	—	—	—	—	—	1	1	1
Las Conchas	4	4	—	—	—	—	1	1	5	5	5
Las Flores	1	3	—	—	—	—	—	—	1	3	2

NACIMIENTOS LEGITIMOS, MULTIPLES, SEGUN NACIONALIDAD DE LOS PADRES

PARTOS DOBLES *(Continuación).*

PARTIDO	PADRES ARGENTINOS				PADRES EXTRANJEROS				SEXO		Núm. de partos
	M. Arg.		M. Ext.		M. Arg.		M. Ext.				
	M	F	M	F	M	F	M	F	M	F	
Leandro N. Alem	—	—	—	—	4	2	1	1	5	3	4
Lincoln	3	3	2	—	3	3	5	1	13	7	10
Lobería	3	3	—	—	—	—	—	—	3	3	3
Lobos	2	—	—	—	—	—	—	—	2	—	1
Lomas de Zamora	3	3	—	2	—	—	2	—	5	5	5
Luján	—	—	—	—	—	2	2	—	2	2	2
Magdalena	—	2	—	—	—	—	—	—	—	2	1
Maipú	2	—	—	—	—	—	—	—	2	—	1
Marcelino Ugarte	1	1	—	—	—	—	—	—	1	1	1
Marcos Paz	—	2	—	—	—	—	—	—	—	2	1
Mar Chiquita	—	—	—	—	—	—	—	—	—	—	—
Matanza	2	2	—	—	2	—	4	—	8	2	5
Mercedes	5	3	—	—	—	—	—	—	5	3	4
Merlo	—	—	—	—	—	2	—	—	—	2	1
Monte	—	2	—	—	—	—	—	—	—	2	1
Moreno	—	—	—	—	—	—	—	—	—	—	—
Navarro	3	1	—	—	—	—	—	—	3	1	2
Necochea	4	2	—	—	2	2	—	2	6	6	6
Nueve de Julio	12	8	—	—	—	—	4	—	16	8	12
Olavarría	1	1	—	—	1	1	—	—	2	2	2
Patagones	3	1	—	—	2	—	—	—	5	1	3
Pehuajó	6	4	—	—	—	—	—	—	6	4	5
Pellegrini	2	2	—	—	—	—	—	—	2	2	2
Pergamino	5	1	—	—	1	1	2	2	8	4	6
Pila	—	—	—	—	—	—	—	—	—	—	—
Pilar	—	—	—	—	—	4	—	—	—	4	2
Puan	—	2	—	—	2	—	—	2	2	4	3
Quilmes	1	3	—	—	3	1	1	3	5	7	6
Ramallo	3	1	—	—	—	—	2	—	5	1	3
Rauch	1	1	—	—	—	—	—	—	1	1	1
Rivadavia	2	—	—	—	1	3	—	—	3	3	3
Rojas	3	1	—	—	2	—	—	—	5	1	3
Roque Pérez	1	1	—	—	—	—	—	—	1	1	1
Saavedra	—	—	—	—	—	—	—	—	—	—	—
Saladillo	4	4	—	—	1	1	—	—	5	5	5
San Andrés de Giles	—	6	—	—	—	—	—	—	—	6	3
San Antonio de Areco	2	2	—	—	—	—	—	—	2	2	2
San Fernando	2	—	—	—	—	—	—	—	2	—	1
San Isidro	—	—	1	1	—	—	3	1	4	2	3
San Nicolás	6	4	—	—	—	2	—	—	6	6	6
San Pedro	1	5	—	—	—	—	—	—	1	5	3
San Vicente	1	1	—	—	—	—	—	—	1	1	1
Seis de Septiembre	2	—	—	—	1	1	—	—	3	1	2
Suipacha	—	—	—	—	—	—	—	—	—	—	—
Tandil	11	5	—	—	3	1	—	—	14	6	10
Tapalqué	2	2	—	—	—	—	—	—	2	2	2
Tordillo	—	—	—	—	—	—	—	—	—	—	—
Tornquist	—	—	—	—	—	—	—	—	—	—	—
Trenque Lauquen	2	—	—	2	—	—	2	—	4	2	3
Tres Arroyos	6	8	2	—	1	1	—	—	9	9	9
Veinticinco de Mayo	3	1	—	—	—	—	—	—	3	1	2
Vicente López	4	4	—	—	—	—	2	—	6	4	5
Villarino	2	—	—	—	—	2	1	3	3	5	4
	PARTOS TRIPLES										
TOTALES	4	5	—	—	—	—	—	—	4	5	3
Lomas de Zamora	3	—	—	—	—	—	—	—	3	—	1
Bolívar	—	3	—	—	—	—	—	—	—	3	1
Las Conchas	1	2	—	—	—	—	—	—	1	2	1

NACIMIENTOS ILEGITIMOS, MULTIPLES, SEGUN NACIONALIDAD DE LOS PADRES

PARTOS DOBLES

PARTIDO	PADRES ARGENTINOS						PADRES EXTRANJEROS						PADRES DESCONOCIDOS						SEXO		Núm. de partos
	M. Arg.		M. Ext.		M. Desc.		M. Arg.		M. Ext.		M. Desc.		M. Arg.		M. Ext.		M. Desc.				
	M	F	M	F	M	F	M	F	M	F	M	F	M	F	M	F	M	F	M	F	
TOTALES	—	—	—	—	41	49	—	—	2	2	13	15	11	17	—	—	5	5	72	88	80
Adolfo Alsina	—	—	—	—	—	—	—	—	—	—	—	—	—	—	—	—	—	—	—	—	—
Alberti	—	—	—	—	—	—	—	—	—	—	—	—	—	—	—	—	—	—	—	—	—
Almirante Brown	—	—	—	—	—	—	—	—	—	—	—	—	—	—	—	—	—	—	—	—	—
Avellaneda	—	—	—	—	2	4	—	—	1	1	—	2	3	1	—	—	—	—	6	8	7
Ayacucho	—	—	—	—	—	—	—	—	—	—	—	—	—	—	—	—	—	—	—	—	—
Azul	—	—	—	—	1	1	—	—	—	—	—	—	—	—	—	—	—	—	1	1	1
Bahía Blanca	—	—	—	—	1	5	—	—	—	—	—	2	—	—	—	—	—	—	1	7	4
Balcarce	—	—	—	—	—	—	—	—	—	—	—	—	—	—	—	—	—	—	—	—	—
Baradero	—	—	—	—	—	—	—	—	—	—	—	—	—	—	—	—	—	—	—	—	—
Bartolomé Mitre	—	—	—	—	—	—	—	—	—	—	—	—	—	—	—	—	—	—	—	—	—
Bolívar	—	—	—	—	4	2	—	—	—	—	—	—	—	—	—	—	—	—	4	2	3
Bragado	—	—	—	—	—	2	—	—	—	—	—	—	2	—	—	—	—	—	2	2	2
Brandsen	—	—	—	—	—	—	—	—	—	—	—	—	—	—	—	—	—	—	—	—	—
Campana	—	—	—	—	—	—	—	—	—	—	—	—	—	—	—	—	—	—	—	—	—
Cañuelas	—	—	—	—	—	—	—	—	—	—	—	—	—	—	—	—	—	—	—	—	—
Carlos Casares	—	—	—	—	—	—	—	—	—	—	—	—	—	—	—	—	—	—	—	—	—
Carlos Tejedor	—	—	—	—	—	—	—	—	—	—	—	2	—	—	—	—	—	—	—	2	1
Carmen de Areco	—	—	—	—	—	—	—	—	—	—	—	—	—	—	—	—	—	—	—	—	—
Caseros	—	—	—	—	—	—	—	—	—	—	—	—	—	—	—	—	—	—	—	—	—
Castelli	—	—	—	—	—	—	—	—	—	—	—	—	—	—	—	—	—	—	—	—	—
Colón	—	—	—	—	—	—	—	—	—	—	—	—	—	—	—	—	—	—	—	—	—
Coronel Dorrego	—	—	—	—	—	—	—	—	—	—	—	—	—	—	—	—	—	—	—	—	—
Coronel Pringles	—	—	—	—	3	1	—	—	—	—	—	—	1	1	—	—	—	—	4	2	3
Coronel Suárez	—	—	—	—	—	—	—	—	—	—	—	—	—	—	—	—	—	—	—	—	—
Chacabuco	—	—	—	—	—	—	—	—	—	—	—	—	—	—	—	—	—	—	—	—	—
Chascomús	—	—	—	—	—	—	—	—	—	—	—	—	1	1	—	—	—	—	1	1	1
Chivilcoy	—	—	—	—	—	—	—	—	—	—	—	—	—	—	—	—	—	—	—	—	—
Dolores	—	—	—	—	—	2	—	—	—	—	—	—	—	—	—	—	—	—	—	2	1
Esteban Echeverría	—	—	—	—	—	—	—	—	—	—	—	—	—	—	—	—	—	—	—	—	—
Exaltación de la Cruz	—	—	—	—	—	—	—	—	—	—	—	—	—	—	—	—	—	—	—	—	—
Florencio Varela	—	—	—	—	—	—	—	—	—	—	—	—	—	—	—	—	—	—	—	—	—
General Alvarado	—	—	—	—	—	—	—	—	—	—	—	—	—	—	—	—	—	—	—	—	—
General Alvear	—	—	—	—	—	—	—	—	—	—	—	—	—	—	—	—	—	—	—	—	—
General Arenales	—	—	—	—	—	2	—	—	—	—	2	2	—	—	—	—	—	—	2	4	3
General Belgrano	—	—	—	—	3	1	—	—	—	—	—	—	—	—	—	—	—	—	3	1	2
General Guido	—	—	—	—	—	—	—	—	—	—	—	—	—	—	—	—	—	—	—	—	—
General José F. Uriburu	—	—	—	—	—	—	—	—	—	—	—	—	—	2	—	—	—	—	—	2	1
General Juan Madariaga	—	—	—	—	—	—	—	—	—	—	—	—	—	—	—	—	—	—	—	—	—
General Lamadrid	—	—	—	—	1	1	—	—	—	—	—	—	—	—	—	—	—	—	1	1	1
General Las Heras	—	—	—	—	—	—	—	—	—	—	—	—	—	—	—	—	—	—	—	—	—
General Lavalle	—	—	—	—	—	—	—	—	—	—	—	—	—	—	—	—	—	—	—	—	—
General Paz	—	—	—	—	1	1	—	—	—	—	—	—	—	—	—	—	—	—	—	—	—
General Pinto	—	—	—	—	—	—	—	—	—	—	—	—	—	—	—	—	—	—	1	1	1
General Pueyrredón	—	—	—	—	—	—	—	—	—	—	—	—	—	—	—	—	—	—	—	—	—
General Rodríguez	—	—	—	—	—	—	—	—	—	—	—	—	1	1	—	—	—	—	—	—	—
General San Martín	—	—	—	—	—	—	—	—	—	—	—	—	—	—	—	—	—	—	1	1	1
General Sarmiento	—	—	—	—	—	—	—	—	—	—	—	—	—	—	—	—	—	—	—	—	—
General Viamonte	—	—	—	—	2	2	—	—	—	—	—	—	—	—	—	—	—	—	—	—	—
General Villegas	—	—	—	—	—	2	—	—	—	—	—	—	—	—	—	—	—	—	2	2	2
González Chaves	—	—	—	—	—	—	—	—	—	—	—	—	—	—	—	—	—	—	—	2	1
Guaminí	—	—	—	—	—	—	—	—	—	—	—	—	—	—	—	—	—	—	—	—	—
Juárez	—	—	—	—	—	—	—	—	—	—	—	—	—	—	—	—	—	—	—	—	—
Junín	—	—	—	—	1	1	—	—	—	—	—	—	—	—	—	—	—	—	—	—	—
La Plata	—	—	—	—	1	1	—	—	—	—	—	—	—	—	—	—	1	1	1	2	2

NACIMIENTOS ILEGITIMOS, MULTIPLES, SEGUN NACIONALIDAD DE LOS PADRES

PARTOS DOBLES *(Continuación).*

PARTIDO	PADRES ARGENTINOS						PADRES EXTRANJEROS						PADRES DESCONOCIDOS						SEXO		Núm. de partos
	M. Arg.		M. Ext.		M. Desc.		M. Arg.		M. Ext.		M. Desc.		M. Arg.		M. Ext.		M. Desc.				
	M	F	M	F	M	F	M	F	M	F	M	F	M	F	M	F	M	F	M	F	
Laprida	—	—	—	—	—	—	—	—	—	—	1	1	—	—	—	—	—	—	1	1	1
Las Conchas	—	—	—	—	1	1	—	—	1	1	—	—	—	—	—	—	—	—	2	2	2
Las Flores	—	—	—	—	—	2	—	—	—	—	—	—	1	1	—	—	—	—	1	3	2
Leandro N. Alem	—	—	—	—	—	—	—	—	—	—	—	—	—	—	—	—	—	—	—	—	—
Lincoln	—	—	—	—	—	—	—	—	—	—	2	—	—	2	—	—	—	—	2	2	2
Lobería	—	—	—	—	—	—	—	—	—	—	—	—	—	—	—	—	—	2	—	2	1
Lobos	—	—	—	—	—	—	—	—	—	—	—	—	—	—	—	—	—	—	—	—	—
Lomas de Zamora	—	—	—	—	—	—	—	—	—	—	—	—	—	—	—	—	—	—	—	—	—
Luján	—	—	—	—	—	—	—	—	—	—	—	—	—	—	—	—	—	—	—	—	—
Magdalena	—	—	—	—	—	—	—	—	—	—	—	—	—	—	—	—	—	—	—	—	—
Maipú	—	—	—	—	—	—	—	—	—	—	—	—	—	—	—	—	—	—	—	—	—
Marcelino Ugarte	—	—	—	—	—	—	—	—	—	—	—	—	—	—	—	—	—	—	—	—	—
Marcos Paz	—	—	—	—	—	—	—	—	—	—	—	—	—	—	—	—	—	—	—	—	—
Mar Chiquita	—	—	—	—	—	—	—	—	—	—	—	—	—	—	—	—	—	—	—	—	—
Matanza	—	—	—	—	—	—	—	—	—	—	—	—	—	—	—	—	—	—	—	—	—
Mercedes	—	—	—	—	—	—	—	—	—	—	—	—	—	2	—	—	—	—	—	2	1
Merlo	—	—	—	—	—	—	—	—	—	—	—	—	—	—	—	—	—	—	—	—	—
Monte	—	—	—	—	—	—	—	—	—	—	—	—	—	—	—	—	—	—	—	—	—
Moreno	—	—	—	—	—	—	—	—	—	—	—	—	—	—	—	—	—	—	—	—	—
Navarro	—	—	—	—	—	—	—	—	—	—	—	—	—	—	—	—	2	—	2	—	1
Necochea	—	—	—	—	1	3	—	—	—	—	—	—	—	—	—	—	—	—	1	3	2
Nueve de Julio	—	—	—	—	1	1	—	—	—	—	—	—	—	2	—	—	—	—	1	3	2
Olavarría	—	—	—	—	1	1	—	—	—	—	2	—	—	—	—	—	1	1	4	2	3
Patagones	—	—	—	—	—	—	—	—	—	—	—	—	—	—	—	—	—	—	—	—	—
Pehuajó	—	—	—	—	—	—	—	—	—	—	—	—	—	—	—	—	—	—	—	—	—
Pellegrini	—	—	—	—	—	—	—	—	—	—	—	—	—	—	—	—	—	—	—	—	—
Pergamino	—	—	—	—	—	—	—	—	—	—	—	—	—	—	—	—	—	—	—	—	—
Pila	—	—	—	—	—	—	—	—	—	—	1	1	—	—	—	—	—	—	1	1	1
Pilar	—	—	—	—	1	1	—	—	—	—	—	—	—	—	—	—	—	—	1	1	1
Puan	—	—	—	—	—	2	—	—	—	—	—	—	—	—	—	—	—	—	—	2	1
Quilmes	—	—	—	—	—	—	—	—	—	—	—	—	—	—	—	—	—	—	—	—	—
Ramallo	—	—	—	—	—	—	—	—	—	—	—	—	—	2	—	—	—	—	—	2	1
Rauch	—	—	—	—	1	1	—	—	—	—	—	—	—	—	—	—	—	—	1	1	1
Rivadavia	—	—	—	—	—	—	—	—	—	—	—	—	—	—	—	—	—	—	—	—	—
Rojas	—	—	—	—	—	—	—	—	—	—	—	—	—	—	—	—	—	—	—	—	—
Roque Pérez	—	—	—	—	—	—	—	—	—	—	—	—	—	—	—	—	—	—	—	—	—
Saavedra	—	—	—	—	—	—	—	—	—	—	—	—	1	1	—	—	—	—	1	1	1
Saladillo	—	—	—	—	—	2	—	—	—	—	—	—	—	—	—	—	—	—	—	2	1
San Andrés de Giles	—	—	—	—	—	—	—	—	—	—	—	—	—	—	—	—	—	—	—	—	—
San Antonio de Areco	—	—	—	—	—	—	—	—	—	—	—	—	—	—	—	—	—	—	—	—	—
San Fernando	—	—	—	—	—	—	—	—	—	—	—	—	—	—	—	—	—	—	—	—	—
San Isidro	—	—	—	—	—	2	—	—	—	—	—	2	—	—	—	—	—	—	—	4	2
San Nicolás	—	—	—	—	—	—	—	—	—	—	—	—	—	—	—	—	—	—	—	—	—
San Pedro	—	—	—	—	1	3	—	—	—	—	—	—	—	—	—	—	—	—	1	3	2
San Vicente	—	—	—	—	—	—	—	—	—	—	—	—	1	1	—	—	—	—	1	1	1
Seis de Septiembre	—	—	—	—	—	—	—	—	—	—	—	—	—	—	—	—	—	—	—	—	—
Suipacha	—	—	—	—	—	—	—	—	—	—	—	—	—	—	—	—	—	—	—	—	—
Tandil	—	—	—	—	2	—	—	—	—	—	1	1	—	—	—	—	1	1	4	2	3
Tapalqué	—	—	—	—	1	1	—	—	—	—	—	—	—	—	—	—	—	—	1	1	1
Tordillo	—	—	—	—	—	—	—	—	—	—	—	—	—	—	—	—	—	—	—	—	—
Tornquist	—	—	—	—	—	—	—	—	—	—	—	—	—	—	—	—	—	—	—	—	—
Trenque Lauquen	—	—	—	—	—	—	—	—	—	—	—	—	—	—	—	—	—	—	—	—	—
Tres Arroyos	—	—	—	—	4	—	—	—	—	—	3	1	—	—	—	—	—	—	7	1	4
Veinticinco de Mayo	—	—	—	—	2	—	—	—	—	—	—	—	—	—	—	—	—	—	2	—	1
Vicente López	—	—	—	—	2	—	—	—	—	—	—	—	—	—	—	—	—	—	2	—	1
Villarino	—	—	—	—	3	1	—	—	—	—	1	1	—	—	—	—	—	—	4	2	3

NACIMIENTOS

Año 1939

LEGITIMIDAD Y SEXO

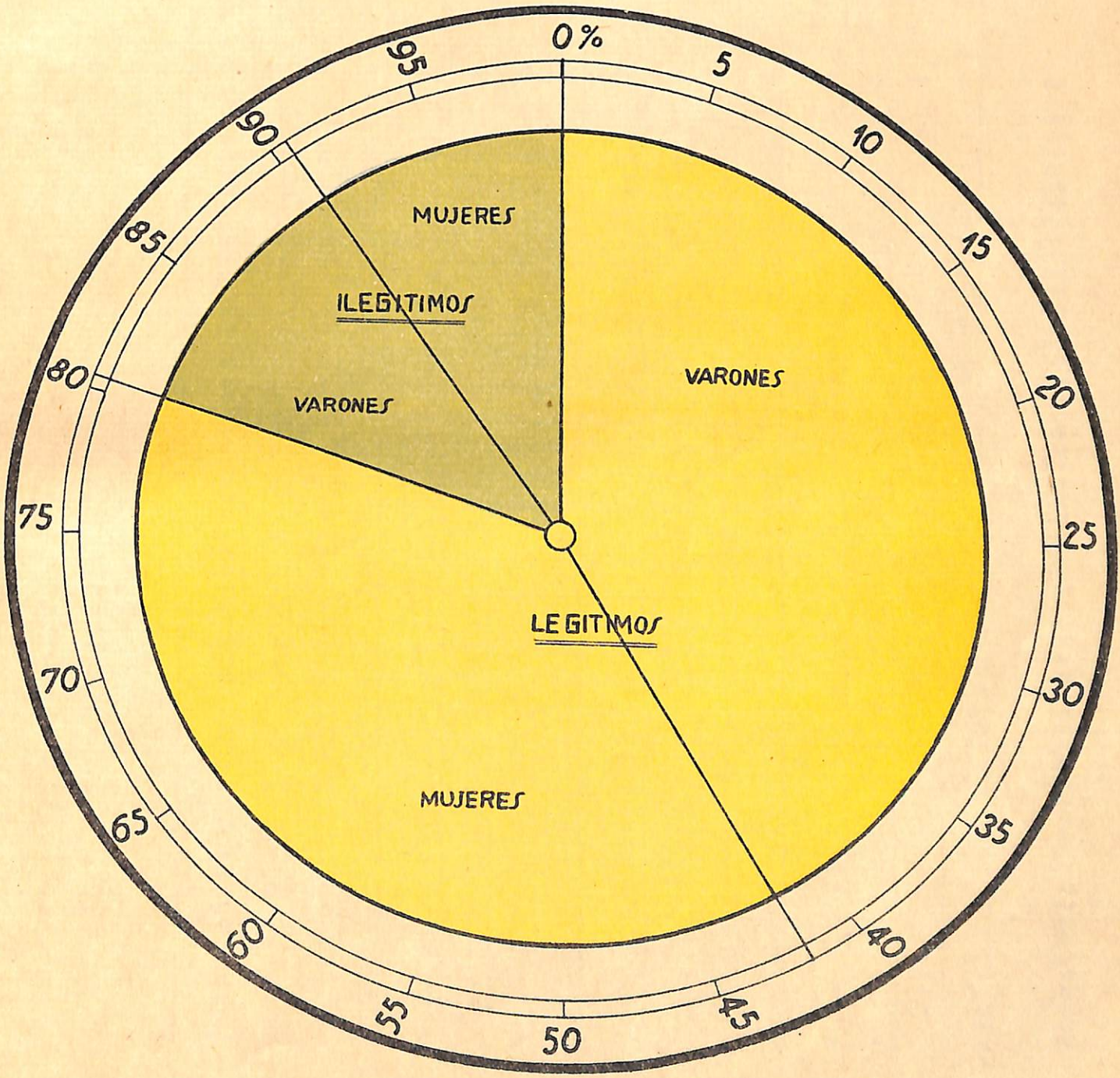

MATRIMONIOS REGISTRADOS, SEGUN NACIONALIDAD Y ESTADO CIVIL DE LOS CONTRAYENTES

PARTIDO	Arg. con Arg.				Arg. con Ext.				Ext. con Arg.				Ext. con Ext.				TOTAL
	S. con S.	S. con V.	V. con S.	V. con V.	S. con S.	S. con V.	V. con S.	V. con V.	S. con S.	S. con V.	V. con S.	V. con V.	S. con S.	S. con V.	V. con S.	V. con V.	
TOTALES	19.951	168	330	46	922	34	32	16	3.221	83	229	53	1.347	105	103	90	26.730
Adolfo Alsina	93	1	1	—	5	—	—	—	16	—	1	—	4	—	—	1	122
Alberti	67	—	—	—	1	—	—	1	5	—	—	—	—	—	—	—	74
Almirante Brown	144	1	3	—	13	—	—	—	26	—	3	—	13	1	—	—	204
Avellaneda	2.132	22	27	7	162	9	7	3	484	10	24	8	415	31	28	23	3.392
Ayacucho	110	1	—	—	2	—	—	—	12	1	2	—	2	—	—	—	130
Azul	298	2	8	1	5	—	—	—	24	—	—	1	6	—	—	—	345
Bahía Blanca	683	7	11	2	47	—	1	1	123	9	8	1	55	4	2	8	962
Balcarce	142	—	2	—	5	—	—	—	34	—	2	—	13	2	1	—	201
Baradero	116	1	2	1	—	—	—	—	10	—	1	—	—	—	—	—	131
Bartolomé Mitre	168	2	—	—	3	—	—	—	28	1	2	—	—	1	1	—	206
Bolívar	221	3	6	2	6	—	—	—	30	1	2	1	3	1	—	—	276
Bragado	222	4	5	—	6	—	—	—	22	1	1	—	3	1	1	—	266
Brandsen	44	—	1	—	1	—	—	—	2	—	—	—	—	—	—	—	48
Campana	160	1	2	1	4	—	—	—	19	—	2	—	6	—	—	—	195
Cañuelas	59	—	2	—	2	—	—	—	6	—	1	—	—	—	—	—	70
Carlos Casares	162	—	1	1	5	—	—	—	17	—	5	—	4	—	—	1	196
Carlos Tejedor	74	—	1	—	5	—	—	—	12	—	1	—	2	—	1	—	96
Carmen de Areco	61	1	2	—	2	—	—	—	9	—	—	—	—	—	—	—	75
Caseros	48	2	3	1	1	1	—	—	11	—	1	—	—	—	—	—	68
Castelli	43	—	—	—	1	—	—	—	1	1	—	—	1	—	—	—	47
Colón	85	1	—	—	3	—	—	—	16	1	—	—	1	—	—	1	108
Coronel Dorrego	92	1	—	—	2	—	—	—	17	—	—	—	1	—	—	—	113
Coronel Pringles	130	1	3	—	5	1	—	—	10	1	—	1	3	—	—	—	155
Coronel Suárez	196	3	3	1	5	—	—	—	25	—	1	1	9	—	2	2	248
Chacabuco	269	1	3	—	5	1	—	—	34	1	1	2	2	—	—	—	319
Chascomús	134	1	5	—	5	—	—	—	16	1	1	—	4	—	—	—	167
Chivilcoy	360	1	9	—	6	—	—	—	27	1	2	1	5	—	1	1	414
Dolores	130	1	9	—	1	—	—	—	8	—	2	1	1	—	1	1	155
Esteban Echeverría	54	1	1	—	2	—	—	—	10	—	—	1	4	—	—	1	74
Exaltación de la Cruz	65	—	2	—	1	—	—	—	5	—	1	—	—	—	—	—	74
Florencio Varela	41	—	3	1	3	—	—	—	14	—	—	—	5	—	—	—	67
General Alvarado	39	1	—	—	—	—	—	—	18	—	2	—	2	—	—	—	62
General Alvear	46	1	—	—	—	—	—	—	2	—	—	—	—	—	—	—	49
General Arenales	109	3	—	—	5	1	1	—	16	—	1	—	2	—	—	—	138
General Belgrano	93	—	1	—	1	—	—	—	6	—	1	—	2	—	—	1	105
General Guido	13	—	—	—	—	—	—	—	3	1	—	—	—	—	—	—	17
General José F. Uriburu	218	4	2	—	5	—	—	—	20	2	—	2	4	2	—	—	259
General Juan Madariaga	55	4	1	—	2	—	—	—	4	—	1	—	1	—	—	—	68
General Lamadrid	69	—	1	1	1	1	—	—	16	—	—	—	—	—	—	—	89
General Las Heras	40	—	1	—	2	—	—	—	5	—	3	—	1	—	—	—	52
General Lavalle	11	—	1	—	—	—	—	—	1	—	—	—	—	—	—	—	13
General Paz	68	—	1	—	—	—	—	—	2	—	1	—	—	—	—	—	72
General Pinto	111	—	1	—	1	—	—	—	22	1	1	—	2	1	—	—	140
General Pueyrredón	395	2	5	1	28	2	1	—	95	—	5	2	22	2	1	4	565
General Rodríguez	30	—	—	—	—	—	—	—	7	—	—	—	4	1	—	—	42
General San Martín	806	11	11	5	82	2	4	3	186	5	19	2	127	8	15	8	1.294
General Sarmiento	154	—	4	—	7	—	—	—	22	—	1	1	7	—	—	1	197
General Viamonte	103	1	3	—	4	—	—	—	14	—	—	1	1	—	—	—	127
General Villegas	124	—	4	—	1	—	—	—	14	—	2	—	2	—	—	—	147
González Chaves	51	1	2	—	3	—	—	—	7	—	—	—	1	—	—	—	65
Guaminí	61	1	2	—	4	—	—	—	19	—	—	—	1	—	—	—	88
Juárez	73	—	3	—	1	—	—	—	8	—	—	1	—	—	—	—	86
Junín	332	2	6	—	10	—	2	—	47	1	3	2	6	—	—	2	413
La Plata	1.561	12	21	5	95	3	2	—	183	10	18	1	95	10	5	6	2.027

MATRIMONIOS REGISTRADOS, SEGUN NACIONALIDAD Y ESTADO CIVIL DE LOS CONTRAYENTES

(Continuación).

PARTIDO	Arg. con Arg.				Arg. con Ext.				Ext. con Arg.				Ext. con Ext.				TOTAL
	S. con S.	S. con V.	V. con S.	V. con V.	S. con S.	S. con V.	V. con S.	V. con V.	S. con S.	S. con V.	V. con S.	V. con V.	S. con S.	S. con V.	V. con S.	V. con V.	
Laprida	44	—	—	—	—	—	—	—	3	—	—	—	—	—	—	—	47
Las Conchas	125	1	1	—	8	1	—	—	27	—	2	—	16	—	1	1	183
Las Flores	118	1	4	—	1	—	1	—	12	—	3	—	1	—	—	—	141
Leandro N. Alem	96	—	1	1	1	—	—	—	12	1	—	—	1	1	—	—	114
Lincoln	202	2	2	—	4	1	—	—	32	1	1	—	5	2	—	—	252
Lobería	100	1	2	—	6	—	—	—	12	1	4	—	5	—	1	1	133
Lobos	153	1	2	1	1	—	—	—	11	1	—	—	—	—	—	—	170
Lomas de Zamora	647	6	16	3	48	4	—	2	125	2	5	1	71	5	11	3	949
Luján	219	1	4	—	4	—	1	—	23	2	1	—	5	1	2	—	263
Magdalena	69	—	—	—	1	—	—	—	7	—	—	—	4	1	—	—	82
Maipú	49	2	—	—	—	—	—	—	4	—	—	—	—	—	—	—	55
Marcelino Ugarte	110	—	3	—	2	—	—	—	16	1	—	—	7	—	1	—	140
Marcos Paz	45	—	1	—	2	—	—	—	6	—	2	1	1	—	—	—	58
Mar Chiquita	60	2	1	—	—	—	—	—	6	—	—	1	—	—	—	—	70
Matanza	233	2	6	—	10	1	—	—	52	2	3	2	38	4	3	2	358
Mercedes	278	2	4	1	5	—	—	—	26	2	—	2	2	—	—	—	322
Merlo	70	—	1	—	4	—	—	—	14	—	3	—	3	—	2	—	97
Monte	60	—	1	—	1	—	—	—	6	—	—	—	2	—	—	—	70
Moreno	42	—	—	—	3	—	—	—	13	—	—	—	4	1	1	—	64
Navarro	62	—	—	—	—	—	—	—	3	—	—	—	—	—	—	—	65
Necochea	238	1	1	—	8	—	2	—	55	—	2	—	11	—	—	—	318
Nueve de Julio	290	5	5	—	7	—	—	—	24	1	1	2	3	—	1	—	339
Olavarría	253	3	7	1	7	—	—	—	45	—	3	—	6	—	2	1	328
Patagones	67	1	6	—	3	—	—	—	11	1	1	—	—	—	—	—	90
Pehuajó	259	2	2	—	10	—	—	—	28	—	1	1	3	—	—	—	306
Pellegrini	109	1	—	—	2	—	—	—	24	—	—	—	2	—	1	—	139
Pergamino	440	3	10	—	14	2	—	—	61	1	4	1	2	2	—	—	540
Pila	3	—	—	—	—	—	—	—	—	—	—	—	—	—	—	—	3
Pilar	108	1	3	—	3	—	—	—	13	1	5	1	4	—	—	—	139
Puan	109	—	—	—	3	—	—	—	26	1	2	1	—	2	—	1	145
Quilmes	419	1	6	1	39	1	1	—	118	3	4	1	55	4	5	3	661
Ramallo	102	1	—	—	—	—	—	—	21	—	1	—	3	—	—	2	130
Rauch	80	1	3	1	—	—	—	—	4	—	1	—	—	—	—	—	90
Rivadavia	68	—	—	1	4	—	—	—	7	1	1	—	2	—	—	—	84
Rojas	138	—	—	—	5	—	1	—	22	1	1	1	5	—	—	—	174
Roque Pérez	56	—	—	—	2	—	—	—	3	—	—	—	1	—	—	1	63
Saavedra	89	—	1	—	3	—	—	—	8	—	—	—	1	1	—	1	104
Saladillo	159	—	1	1	2	—	—	—	16	—	2	—	—	—	1	—	182
San Andrés de Giles	88	3	1	1	1	—	—	—	6	—	3	—	—	—	—	—	103
San Antonio de Areco	83	—	2	—	—	—	—	—	18	—	—	—	—	—	—	—	103
San Fernando	230	1	6	—	12	2	—	1	56	2	7	—	25	2	2	1	347
San Isidro	287	2	4	1	34	—	1	—	73	—	4	2	47	3	3	2	463
San Nicolás	255	2	7	—	8	—	1	—	31	1	11	1	4	—	1	1	323
San Pedro	203	1	2	—	4	—	—	—	16	1	5	—	2	—	—	1	235
San Vicente	23	1	—	—	—	—	—	—	4	—	—	—	—	—	1	—	29
Seis de Septiembre	359	3	11	—	20	—	2	1	64	2	5	1	41	2	1	1	513
Suipacha	27	—	—	—	—	—	—	—	6	—	—	—	—	—	—	—	33
Tandil	313	6	4	—	9	—	—	—	53	3	4	—	12	3	—	2	409
Tapalqué	48	—	2	—	1	—	—	—	2	—	—	—	—	—	—	—	53
Tordillo	10	—	—	—	—	—	—	—	1	—	—	—	—	—	—	—	11
Tornquist	34	—	—	—	1	—	—	—	8	—	1	—	1	—	—	—	45
Trenque Lauquen	144	—	2	—	1	—	—	—	20	—	1	—	2	—	—	—	170
Tres Arroyos	330	2	3	—	9	—	1	—	46	1	3	—	10	1	1	—	407
Veinticinco de Mayo	263	1	2	—	8	—	—	—	28	1	3	3	2	—	—	1	312
Vicente López	268	3	4	3	33	1	3	4	83	—	7	1	94	5	2	2	513
Villarino	52	—	1	—	2	—	—	—	20	—	—	—	2	—	1	2	80

MATRIMONIOS REGISTRADOS, SEGUN EDAD DE LOS CONTRAYENTES

EDAD DEL ESPOSO	EDAD DE LA ESPOSA								
	De 12 años	De 13 años	De 14 años	De 15 años	De 16 años	De 17 años	De 18 años	De 19 años	De 20 a 24 años
TOTALES	6	32	149	322	676	1.073	1.570	1.846	10.637
De 14 años	—	—	—	—	—	—	—	—	—
» 15 »	—	—	—	1	—	—	—	—	—
» 16 »	—	—	—	1	—	—	—	—	—
» 17 »	—	—	2	1	2	2	1	—	8
» 18 »	—	2	10	11	18	5	5	4	12
» 19 »	—	1	8	12	18	26	20	16	18
» 20 a 24 años	3	13	58	144	300	480	613	703	3.030
» 25 » 29 »	2	7	48	99	232	389	662	788	5.091
» 30 » 34 »	—	7	18	36	75	135	184	254	1.876
» 35 » 39 »	1	1	4	15	22	27	70	69	456
» 40 » 44 »	—	—	—	1	4	8	9	12	101
» 45 » 49 »	—	—	1	—	3	1	4	—	24
» 50 » 54 »	—	1	—	1	2	—	1	—	13
» 55 » 59 »	—	—	—	—	—	—	1	—	3
» 60 y más »	—	—	—	—	—	—	—	—	5

EDAD DEL ESPOSO	EDAD DE LA ESPOSA								TOTAL
	De 25 a 29 años	De 30 a 34 años	De 35 a 39 años	De 40 a 44 años	De 45 a 49 años	De 50 a 54 años	De 55 a 59 años	De 60 y más años	
TOTALES	6.093	2.170	1.070	486	317	153	75	55	26.730
De 14 años	—	—	—	—	—	—	—	—	—
» 15 »	—	—	—	—	—	—	—	—	1
» 16 »	—	—	—	—	—	—	—	—	1
» 17 »	1	—	—	—	—	—	—	—	17
» 18 »	2	—	—	—	—	—	—	—	69
» 19 »	3	—	—	—	—	—	—	—	122
» 20 a 24 años	594	96	8	3	—	—	—	—	6.045
» 25 » 29 »	2.706	419	69	12	1	1	1	—	10.527
» 30 » 34 »	1.806	716	162	34	15	1	1	—	5.320
» 35 » 39 »	697	548	336	64	21	1	2	—	2.334
» 40 » 44 »	193	222	242	123	50	19	3	1	988
» 45 » 49 »	64	105	150	110	73	18	3	2	558
» 50 » 54 »	21	43	69	73	75	39	14	10	362
» 55 » 59 »	5	13	22	42	45	38	20	2	191
» 60 y más »	1	8	12	25	37	36	31	40	195

MATRIMONIOS REGISTRADOS, SEGUN CULTO E INSTRUCCION DE LOS CONTRAYENTES

CULTO			TOTAL	GRADO DE INSTRUCCION					
				Saben leer y escribir		No saben leer y escribir		Sin especificar	
Religioso	No religioso	Sin especificar		M	F	M	F	M	F
19.631	2.589	4.510	26.730	26.202	26.248	528	480	—	2

MATRIMONIOS REGISTRADOS, SEGUN GRUPO DE EDADES DE LOS CONTRAYENTES

PARTIDO	Menores de 15 años		De 15 a 19 años		De 20 a 24 años		De 25 a 29 años		De 30 a 34 años	
	M	F	M	F	M	F	M	F	M	F
TOTALES	—	187	210	5.487	6.045	10.637	10.527	6.093	5.320	2.170
Adolfo Alsina	—	1	—	27	39	63	51	21	21	7
Alberti	—	—	—	11	9	31	33	23	22	5
Almirante Brown	—	1	—	27	48	88	92	62	38	12
Avellaneda	—	11	32	644	830	1.374	1.322	770	662	306
Ayacucho	—	1	—	28	14	44	49	29	32	15
Azul	—	—	2	71	61	107	150	102	70	34
Bahía Blanca	—	3	3	168	212	422	423	241	172	67
Balcarce	—	1	1	70	48	72	77	31	37	12
Baradero	—	2	—	37	41	50	47	22	26	9
Bartolomé Mitre	—	—	2	46	46	79	79	46	33	22
Bolívar	—	2	2	65	62	111	112	54	51	21
Bragado	—	5	2	59	62	107	113	65	51	9
Brandsen	—	—	—	15	13	20	17	9	10	2
Campana	—	1	—	31	49	86	76	33	37	27
Cañuelas	—	1	—	21	12	25	30	10	10	5
Carlos Casares	—	3	3	36	47	95	71	40	45	8
Carlos Tejedor	—	1	—	17	23	42	35	28	28	6
Carmen de Areco	—	—	—	13	12	27	32	21	14	9
Caseros	—	1	1	22	16	25	24	8	12	5
Castelli	—	1	—	14	9	18	15	7	17	4
Colón	—	2	—	28	28	39	41	26	21	10
Coronel Dorrego	—	2	1	21	29	60	44	18	28	8
Coronel Pringles	—	—	1	29	25	62	61	38	36	10
Coronel Suárez	—	1	—	52	70	115	94	50	38	11
Chacabuco	—	2	5	74	91	125	105	80	76	24
Chascomús	—	1	2	33	29	60	61	46	36	15
Chivilcoy	—	5	3	82	104	163	154	102	76	34
Dolores	—	3	2	25	28	54	63	44	27	15
Esteban Echeverría	—	—	—	12	13	25	26	21	21	7
Exaltación de la Cruz	—	—	1	15	16	27	31	21	14	3
Florencio Varela	—	1	—	13	13	22	27	13	15	11
General Alvarado	—	1	1	19	11	24	24	10	15	4
General Alvear	—	2	—	15	15	19	16	8	12	2
General Arenales	—	2	1	42	35	52	51	31	35	8
General Belgrano	—	—	1	23	17	48	43	19	23	6
General Guido	—	1	—	3	1	7	7	2	5	2
General José F. Uriburu	—	3	2	66	63	89	105	56	47	22
General Juan Madariaga	—	—	—	14	9	28	30	15	12	5
General Lamadrid	—	2	—	12	14	34	25	27	34	8
General Las Heras	—	—	1	9	4	21	19	12	15	7
General Lavalle	—	—	—	3	1	4	4	2	2	1
General Paz	—	—	1	17	14	26	38	22	10	3
General Pinto	—	2	—	48	33	40	52	32	28	9
General Pueyrredón	—	2	4	143	156	227	208	118	113	40
General Rodríguez	—	—	1	11	7	15	18	10	9	3
General San Martín	—	7	18	255	303	526	487	266	259	109
General Sarmiento	—	—	—	53	54	64	70	41	43	22
General Viamonte	—	1	1	31	25	54	52	20	20	10
General Villegas	—	3	2	33	40	64	49	34	31	7
González Chaves	—	1	1	18	13	27	32	11	12	4
Guaminí	—	1	—	19	17	41	32	19	21	3
Juárez	—	1	—	16	9	34	32	25	26	8
Junín	—	3	4	98	114	168	158	88	78	31
La Plata	—	16	11	370	453	814	804	478	390	171

MATRIMONIOS REGISTRADOS, SEGUN GRUPO DE EDADES DE LOS CONTRAYENTES

(Continuación).

De 35 a 39 años		De 40 a 44 años		De 45 a 49 años		De 50 y más años		TOTAL	PARTIDO
M	F	M	F	M	F	M	F		
2.334	1.070	988	486	558	317	748	283	26.730	**TOTALES.**
174	99	1	—	2	1	4	1	122	Adolfo Alsina.
4	1	2	—	1	—	1	—	74	Alberti.
6	4	5	4	2	—	2	1	204	Almirante Brown.
17	9	111	63	54	39	85	35	3.392	Avellaneda.
23	7	4	4	4	1	4	1	130	Ayacucho.
35	20	12	4	7	3	8	4	345	Azul.
82	30	30	8	17	8	23	15	962	Bahía Blanca.
18	5	10	4	5	3	5	3	201	Balcarce.
7	7	5	2	4	2	1	—	131	Baradero.
25	3	12	6	1	2	8	2	206	Bartolomé Mitre.
24	12	12	6	3	4	10	1	276	Bolívar.
21	14	6	2	3	2	8	3	266	Bragado.
4	1	2	1	—	—	2	—	48	Brandsen.
16	9	7	4	5	3	5	1	195	Campana.
9	5	4	—	1	1	4	2	70	Cañuelas.
12	6	4	3	6	—	8	5	196	Carlos Casares.
5	1	3	—	1	1	1	—	96	Carlos Tejedor.
8	3	5	1	4	—	—	1	75	Carmen de Areco.
5	3	6	3	1	1	3	—	68	Caseros.
3	2	2	—	—	1	1	—	47	Castelli.
12	1	4	—	1	1	1	1	108	Colón.
5	2	3	2	—	—	3	—	113	Coronel Dorrego.
12	6	9	4	2	3	9	3	155	Coronel Pringles.
23	8	11	4	2	3	10	4	248	Coronel Suárez.
20	9	12	3	6	1	4	1	319	Chacabuco.
21	8	12	3	3	—	3	1	167	Chascomús.
41	8	16	7	10	6	10	7	414	Chivilcoy.
16	6	8	1	4	3	7	4	155	Dolores.
9	6	—	1	2	1	3	1	74	Esteban Echeverría.
6	6	2	1	3	1	1	—	74	Exaltación de la Cruz.
5	5	4	2	2	—	1	—	67	Florencio Varela.
6	1	4	2	—	1	1	—	62	General Alvarado.
4	1	1	—	—	2	1	—	49	General Alvear.
9	3	4	—	3	—	—	—	138	General Arenales.
12	3	4	3	2	3	3	—	105	General Belgrano.
2	1	2	—	—	—	—	1	17	General Guido.
19	3	3	10	5	5	15	5	259	General José F. Uriburu.
8	3	5	2	2	1	2	—	68	General Juan Madariaga.
5	3	6	2	3	—	2	1	89	General Lamadrid.
9	3	3	—	—	—	1	—	52	General Las Heras.
3	2	1	—	—	—	2	1	13	General Lavalle.
4	2	2	1	1	1	2	—	72	General Paz.
13	2	4	3	6	3	4	1	140	General Pinto.
40	15	19	10	12	7	13	3	565	General Pueyrredón.
4	2	1	—	—	1	2	—	42	General Rodríguez.
90	56	53	30	35	24	49	21	1.294	General San Martín.
11	10	8	2	3	3	8	2	197	General Sarmiento.
16	6	2	1	7	1	4	3	127	General Viamonte.
13	5	8	1	2	—	2	—	147	General Villegas.
2	2	2	1	2	1	1	—	65	González Chaves.
10	3	1	—	4	1	3	1	88	Guaminí.
13	1	5	1	—	—	1	—	86	Juárez.
25	9	12	5	13	7	9	4	413	Junín.
296	150	90	33	55	22	50	24	2.027	La Plata.

MATRIMONIOS REGISTRADOS, SEGUN GRUPO DE EDADES DE LOS CONTRAYENTES

PARTIDO	Menores de 15 años		De 15 a 19 años		De 20 a 24 años		De 25 a 29 años		De 30 a 34 años	
	M	F	M	F	M	F	M	F	M	F
Laprida	—	—	—	5	12	27	20	8	9	5
Las Conchas	—	2	—	34	46	82	73	35	29	11
Las Flores	—	1	—	30	33	49	53	34	32	16
Leandro N. Alem	—	2	3	39	26	47	48	20	24	4
Lincoln	—	3	—	47	49	112	109	59	52	19
Lobería	—	1	1	37	33	47	46	28	27	10
Lobos	—	—	—	25	34	72	68	43	36	12
Lomas de Zamora	—	2	10	140	197	367	400	256	165	88
Luján	—	3	1	50	67	98	100	70	43	19
Magdalena	—	—	—	26	19	34	33	10	17	6
Maipú	—	1	—	10	7	22	26	13	14	3
Marcelino Ugarte	—	3	3	33	31	57	57	28	29	11
Marcos Paz	—	—	—	11	12	18	18	14	11	6
Mar Chiquita	—	—	—	19	10	20	28	16	13	8
Matanza	—	—	5	100	83	119	143	78	61	23
Mercedes	—	3	3	58	77	123	124	70	50	32
Merlo	—	1	—	13	28	44	37	19	16	12
Monte	—	2	—	12	16	25	24	21	15	3
Moreno	—	1	1	8	12	22	19	19	17	4
Navarro	—	1	—	13	9	18	28	21	20	8
Necochea	—	5	2	82	67	111	116	74	66	19
Nueve de Julio	—	—	4	65	75	138	137	82	56	16
Olavarría	—	2	6	68	75	132	124	75	72	32
Patagones	—	—	—	24	22	27	31	24	13	6
Pehuajó	—	1	2	63	71	133	126	74	62	21
Pellegrini	—	1	1	24	31	76	60	26	26	7
Pergamino	—	3	8	119	131	229	217	125	111	30
Pila	—	—	—	—	—	—	—	1	1	1
Pilar	—	3	2	30	32	51	57	30	24	13
Puan	—	—	—	27	26	65	60	36	34	12
Quilmes	—	6	5	118	129	262	287	168	137	49
Ramallo	—	—	—	21	25	57	51	32	30	7
Rauch	—	1	1	23	19	36	35	13	16	8
Rivadavia	—	1	—	16	19	46	35	14	19	3
Rojas	—	1	—	33	40	83	63	33	38	15
Roque Pérez	—	1	—	10	14	23	32	21	8	4
Saavedra	—	—	—	18	20	51	43	27	30	5
Saladillo	—	1	3	44	26	63	76	36	38	16
San Andrés de Giles	—	—	—	18	18	39	45	23	25	13
San Antonio de Areco	—	—	—	25	27	39	38	25	21	10
San Fernando	—	1	2	80	76	121	142	76	70	29
San Isidro	—	3	1	87	109	176	173	110	108	51
San Nicolás	—	2	6	68	71	126	126	68	56	34
San Pedro	—	7	9	54	54	80	86	55	50	23
San Vicente	—	—	1	9	8	13	8	3	5	2
Seis de Septiembre	—	5	7	85	106	192	199	132	108	52
Suipacha	—	—	1	6	2	13	18	6	4	5
Tandil	—	2	1	89	90	170	157	82	86	25
Tapalqué	—	1	—	16	12	14	15	11	11	7
Tordillo	—	—	—	2	3	3	3	3	2	2
Tornquist	—	—	1	12	8	14	21	14	9	3
Trenque Lauquen	—	1	1	39	43	80	68	38	29	6
Tres Arroyos	—	4	2	94	102	180	171	78	71	36
Veinticinco de Mayo	—	5	1	79	70	101	118	81	79	25
Vicente López	—	4	4	89	101	183	187	97	98	61
Villarino	—	—	—	16	15	43	37	11	11	4

MATRIMONIOS

Año 1939

NACIONALIDAD DE LOS CONTRAYENTES

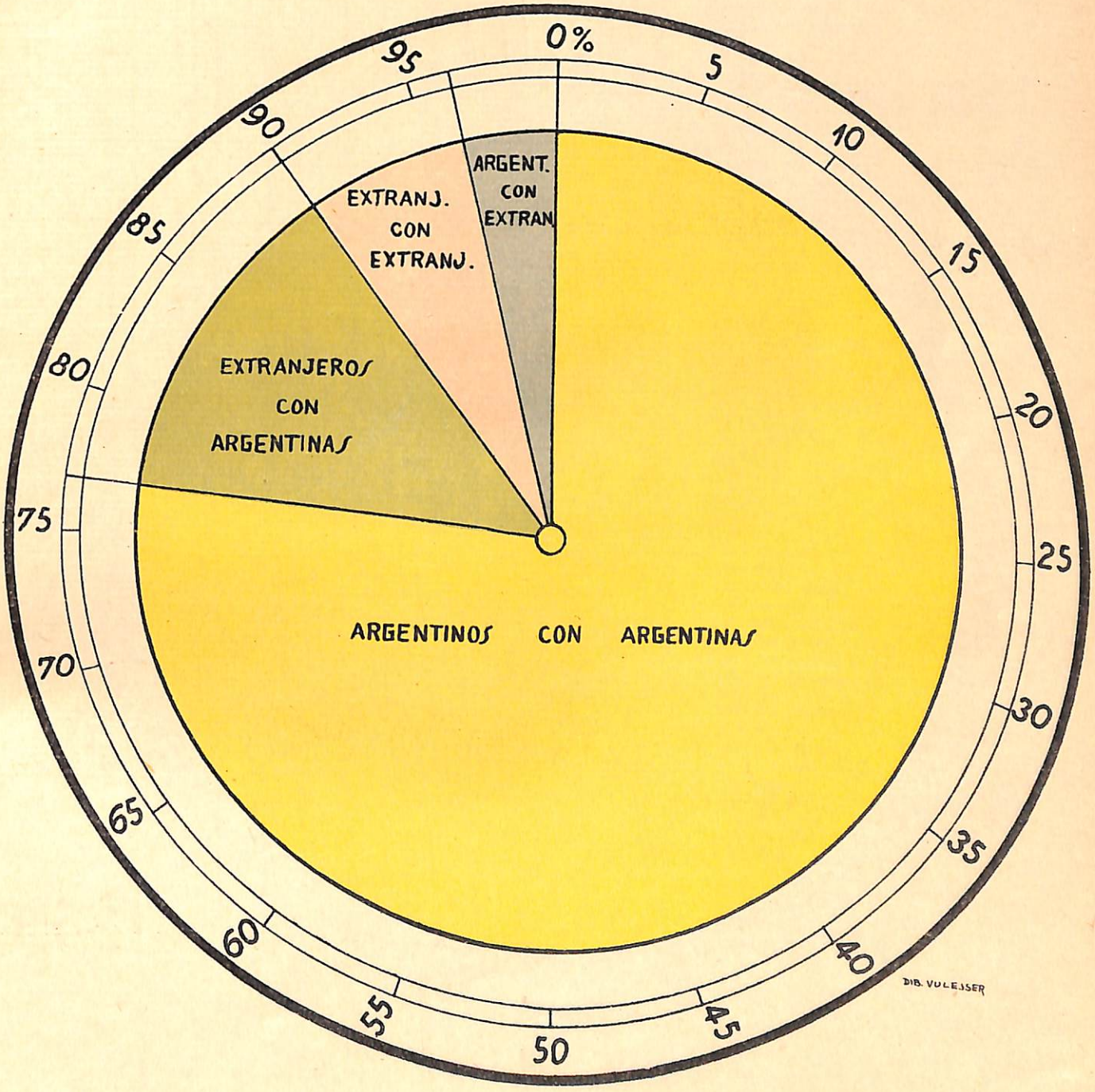

MATRIMONIOS REGISTRADOS, SEGUN GRUPO DE EDADES DE LOS CONTRAYENTES

(Continuación).

De 35 a 39 años		De 40 a 44 años		De 45 a 49 años		De 50 y más años		TOTAL	PARTIDO
M	F	M	F	M	F	M	F		
4	1	1	1	—	—	1	—	47	Laprida.
16	9	9	5	6	3	4	2	183	Las Conchas.
12	6	4	3	2	1	5	1	141	Las Flores.
7	1	2	1	2	—	2	—	114	Leandro N. Alem.
26	8	6	1	5	2	5	1	252	Lincoln.
13	4	5	4	6	2	2	—	133	Lobería.
16	9	8	5	3	2	5	2	170	Lobos.
85	47	30	17	30	16	32	16	949	Lomas de Zamora.
32	13	8	3	4	3	8	4	263	Luján.
6	4	3	—	2	—	2	2	82	Magdalena.
5	1	1	3	—	—	2	2	55	Maipú.
13	6	4	1	1	1	2	—	140	Marcelino Ugarte.
7	3	4	1	3	3	3	2	58	Marcos Paz.
8	2	5	2	2	1	4	2	70	Mar Chiquita.
35	17	17	12	4	4	10	5	358	Matanza.
32	16	15	13	8	5	13	2	328	Mercedes.
8	3	1	4	1	—	6	1	97	Merlo.
10	4	3	—	—	1	2	2	70	Monte.
11	7	—	1	2	2	2	—	64	Moreno.
4	3	2	1	1	—	1	—	65	Navarro.
32	13	19	6	9	5	7	3	318	Necochea.
31	25	16	9	8	2	12	2	339	Nueve de Julio.
25	10	12	5	4	3	10	1	328	Olavarría.
10	6	8	1	3	2	3	—	90	Patagones.
26	6	8	3	2	4	9	1	306	Pehuajó.
11	4	8	—	—	—	2	1	139	Pellegrini.
30	16	24	9	10	7	9	2	540	Pergamino.
1	1	—	—	—	—	1	—	3	Pila.
13	6	5	4	3	2	3	—	139	Pilar.
17	1	1	2	4	2	3	—	145	Puan.
57	32	17	9	16	11	13	6	661	Quilmes.
10	6	8	4	3	3	3	—	130	Ramallo.
7	4	7	3	2	1	3	1	90	Rauch.
7	2	2	1	1	1	1	—	84	Rivadavia.
19	2	6	4	2	1	6	2	174	Rojas.
5	2	2	1	1	1	1	—	63	Roque Pérez.
5	2	4	1	2	—	—	—	104	Saavedra.
16	6	4	11	10	2	9	3	182	Saladillo.
7	3	2	3	1	3	5	1	103	San Andrés de Giles.
10	1	5	1	—	1	2	1	103	San Antonio de Areco.
29	25	13	7	4	4	11	4	347	San Fernando.
39	16	14	9	8	7	11	4	463	San Isidro.
27	8	13	9	7	7	17	1	323	San Nicolás.
19	9	8	5	4	—	5	2	235	San Pedro.
4	1	2	1	1	—	—	—	29	San Vicente.
49	25	19	9	11	8	14	5	513	Seis de Septiembre.
4	2	2	—	—	—	2	1	33	Suipacha.
37	24	13	8	12	5	13	4	409	Tandil.
7	2	6	2	2	—	—	—	53	Tapalqué.
2	—	—	1	1	—	—	—	11	Tordillo.
1	1	1	—	2	1	2	—	45	Tornquist.
16	1	5	3	3	—	5	2	170	Trenque Lauquen.
38	12	11	2	7	—	5	1	407	Tres Arroyos.
19	8	9	6	5	2	11	5	312	Veinticinco de Mayo.
65	30	18	18	15	11	25	20	513	Vicente López.
7	2	4	1	2	1	4	2	80	Villarino.

MATRIMONIOS REGISTRADOS, SEGUN

NACIONALIDAD DEL MARIDO	NACIONALIDAD															
	Argentinas	Bolivianas	Brasileñas	Chilenas	Cubanas	Norte Americanas	Paraguayas	Peruanas	Uruguayas	Otras americanas	Alemanas	Austriacas	Belgas	Búlgaras	Dinamarqueses	Españolas
TOTALES	**24.081**	**2**	**31**	**12**	**5**	**11**	**21**	**4**	**79**	**1**	**75**	**14**	**2**	**2**	**5**	**963**
Argentinos	20.493	2	18	6	4	4	13	2	62	—	19	2	2	1	1	423
Naturalizados	2	—	—	—	—	—	—	—	—	—	—	—	—	—	—	1
Bolivianos	—	—	—	—	—	—	—	—	—	—	—	—	—	—	—	—
Brasileños	60	—	—	—	—	—	—	—	—	—	—	—	—	—	—	3
Chilenos	15	—	—	5	—	—	—	—	—	—	—	—	—	—	—	3
Cubanos	4	—	—	—	—	—	—	—	—	—	—	—	—	—	—	—
Norte Americanos	9	—	—	—	—	—	—	—	—	—	—	—	—	—	—	2
Paraguayos	16	—	—	—	—	—	3	—	—	—	—	—	—	—	—	—
Peruanos	1	—	—	—	—	—	—	1	—	—	—	—	—	—	—	1
Uruguayos	102	—	1	—	—	—	—	1	5	—	—	—	—	—	—	7
Otros americanos	2	—	—	—	—	—	—	—	—	—	—	—	—	—	—	—
Alemanes	72	—	—	—	1	—	2	—	1	—	44	5	—	—	—	3
Austriacos	11	—	—	—	—	—	—	—	—	—	1	5	—	—	—	1
Belgas	4	—	—	—	—	—	—	—	—	—	—	—	—	—	—	—
Búlgaros	7	—	—	—	—	—	—	—	—	—	—	—	—	1	—	1
Dinamarqueses	15	—	—	—	—	—	—	—	—	—	—	—	—	—	3	—
Españoles	1.241	—	5	—	—	1	1	—	4	—	1	1	—	—	—	379
Franceses	28	—	—	—	—	—	—	—	—	—	—	—	—	—	—	5
Griegos	15	—	1	—	—	—	—	—	—	—	—	—	—	—	—	—
Holandeses	5	—	—	—	—	—	—	—	—	—	1	—	—	—	1	—
Húngaros	3	—	—	—	—	—	—	—	—	—	1	—	—	—	—	—
Ingleses	16	—	—	—	—	2	—	—	—	1	2	—	—	—	—	1
Italianos	1.418	—	1	—	—	2	2	—	4	—	1	—	—	—	—	92
Portugueses	92	—	1	—	—	—	—	—	1	—	—	—	—	—	—	14
Rumanos	12	—	—	—	—	—	—	—	—	—	2	—	—	—	—	1
Rusos	35	—	—	—	—	—	—	—	—	—	1	—	—	—	—	1
Suecos	2	—	—	—	—	—	—	—	—	—	—	—	—	—	—	—
Suizos	14	—	—	—	—	—	—	—	—	—	1	—	—	—	—	—
Otros europeos	274	—	2	1	—	2	—	—	1	—	1	1	—	—	—	22
Otomanos	103	—	2	—	—	—	—	—	1	—	—	—	—	—	—	3
Otras nacionalidades ...	10	—	—	—	—	—	—	—	—	—	—	—	—	—	—	—

NACIONALIDAD DE LOS CONTRAYENTES

(Continuación).

DE LA ESPOSA																
Francesas	Griegas	Holandesas	Húngaras	Inglesas	Italianas	Montenegrinas	Portuguesas	Rumanas	Rusas	Suecas	Suizas	Otras europeas	Otomanas	Otras nacionalidades	TOTAL	NACIONALIDAD DEL MARIDO
26	**7**	**4**	**15**	**18**	**776**	**—**	**49**	**50**	**58**	**—**	**8**	**331**	**73**	**7**	**26.730**	**TOTALES.**
14	—	1	4	8	348	—	7	12	8	—	5	27	8	1	21.495	Argentinos
—	—	—	—	—	1	—	—	—	—	—	—	—	—	—	4	Naturalizados
—	—	—	—	—	—	—	—	—	—	—	—	—	—	—	—	Bolivianos
—	—	—	—	—	3	—	—	—	—	—	—	—	—	—	66	Brasileños
—	—	—	—	—	—	—	—	—	—	—	—	—	—	—	23	Chilenos
—	—	—	—	—	—	—	—	—	—	—	—	—	—	—	4	Cubanos
—	—	—	—	—	1	—	—	—	—	—	—	—	—	—	12	Norte Americanos
—	—	—	—	—	—	—	—	—	—	—	—	—	—	—	19	Paraguayos
—	—	—	—	—	—	—	—	—	—	—	—	—	—	—	3	Peruanos
—	—	—	1	—	2	—	—	—	—	—	—	—	—	—	119	Uruguayos
—	—	—	—	—	—	—	—	—	—	—	—	—	—	—	2	Otros americanos
—	—	—	—	—	2	—	—	6	1	—	2	5	1	1	146	Alemanes
—	—	—	—	—	2	—	—	1	1	—	—	1	—	—	23	Austriacos
—	—	—	—	—	—	—	—	—	—	—	—	—	—	—	4	Belgas
—	—	—	—	—	2	—	—	—	—	—	—	—	—	—	11	Búlgaros
—	—	—	—	—	—	—	—	—	—	—	—	—	—	—	18	Dinamarqueses
—	—	1	1	—	36	—	1	—	3	—	—	4	—	—	1.679	Españoles
3	—	—	—	—	3	—	—	—	—	—	—	—	—	—	39	Franceses
—	6	—	—	—	—	—	—	—	—	—	—	1	1	—	24	Griegos
—	—	1	1	—	—	—	—	—	—	—	—	—	—	—	9	Holandeses
—	—	—	2	—	—	—	—	2	1	—	—	2	—	—	11	Húngaros
—	—	—	—	4	1	—	—	—	—	—	—	—	—	—	27	Ingleses
5	—	1	—	2	360	—	1	1	3	—	—	9	1	—	1.903	Italianos
—	—	—	—	—	1	—	39	—	—	—	—	—	1	—	149	Portugueses
—	—	—	2	—	—	—	—	13	—	—	—	13	—	—	43	Rumanos
—	—	—	2	—	1	—	1	5	33	—	—	7	—	—	86	Rusos
—	—	—	—	—	—	—	—	—	—	—	—	—	—	—	2	Suecos
4	—	—	2	4	8	—	—	10	7	—	—	261	1	—	16	Suizos
—	1	—	—	—	5	—	—	—	1	—	—	—	60	—	601	Otros europeos
—	—	—	—	—	—	—	—	—	—	—	—	1	—	5	176	Otomanos
															16	Otras nacionalidades

DEFUNCIONES SEGUN GRUPO DE ENFERMEDADES

GRUPOS DE ENFERMEDADES (Nomenclatura Internacional de 1930)	1939	1938	1937	1939 / 1938	1938 / 1937
TOTALES	34.166	35.985	35.124	— 5,1	+ 2,5
Enfermedades infecciosas y parasitarias	5.143	5.837	5.457	— 11,9	+ 7,0
Cáncer y otros tumores	3.877	3.610	3.626	+ 7,4	— 0,4
Enfermedades reumáticas, de la nutrición, de las glándulas endocrinas y otras enfermedades generales	445	502	449	— 11,4	+ 11,8
Enfermedades de la sangre y de los órganos hematopoyéticos	215	165	206	+ 30,3	— 19,9
Envenenamientos crónicos e intoxicaciones	134	147	128	— 8,8	+ 14,8
Enfermedades del sistema nervioso y de los órganos de los sentidos	2.849	2.822	2.909	+ 1,0	— 3,0
Enfermedades del aparato circulatorio	8.244	8.331	8.251	— 1,0	+ 1,0
Enfermedades del aparato respiratorio	3.871	4.750	4.758	— 18,5	— 0,2
Enfermedades del aparato digestivo	2.446	2.612	2.420	— 6,4	+ 7,9
Enfermedades del aparato urinario y del aparato genital	1.821	1.880	1.808	— 3,1	+ 4,0
Enfermedades del embarazo, parto y estado puerperal	135	149	195	— 9,4	— 23,6
Enfermedades de la piel y del tejido celular	54	53	49	+ 1,9	+ 8,2
Enfermedades de los huesos y de los órganos de la locomoción	30	21	25	+ 42,9	— 16,0
Vicios de conformación congénitos	84	68	87	+ 23,5	— 21,8
Enfermedades de la primera infancia	962	1.113	977	— 13,6	+ 13,9
Senilidad	315	299	353	+ 5,4	— 15,3
Muertes violentas o accidentales	3.253	3.329	3.058	— 2,3	+ 8,9
Causas de muertes indeterminadas	288	297	368	— 3,0	— 19,3

MORTALIDAD INFANTIL EN LA PROVINCIA

Años 1937/1939

GRUPOS DE EDADES	1937	1938	1939	DIFERENCIA 1938 / 1937	DIFERENCIA 1939 / 1938	POR CIENTO SOBRE LA MORTALIDAD INFANTIL 1937	INFANTIL 1938	INFANTIL 1939	GENERAL 1937	GENERAL 1938	GENERAL 1939
Total menores de 1 año	5.022	5.328	4.720	+ 6,1	— 11,4	61,9	63,7	61,6	14,3	14,8	13,8
Menores de 1 mes	1.482	1.523	1.335	+ 2,8	— 1,2	18,3	18,2	17,4	4,2	4,2	3,9
1 mes y menos de 6	2.200	2.313	2.152	+ 5,1	— 7,0	27,1	27,7	28,1	6,3	6,4	6,3
6 meses y menos de 1 año	1.340	1.492	1.233	+ 11,3	— 17,4	16,5	17,8	16,1	3,8	4,2	3,6
Total de 1 a 4 años	1.714	1.665	1.567	— 2,9	— 5,9	21,1	19,9	20,4	4,9	4,6	4,6
1 año	942	898	870	— 4,7	— 3,1	11,6	10,7	11,3	2,7	2,5	2,5
2 años	365	352	292	— 3,6	— 17,0	4,5	4,2	3,8	1,1	1,—	0,9
3 años	217	222	206	+ 2,3	— 7,2	2,7	2,7	2,7	0,6	0,6	0,6
4 años	190	193	199	+ 1,6	+ 3,1	2,3	2,3	2,6	0,5	0,5	0,6
Total hasta 14 años	8.113	8.366	7.667	+ 3,1	— 8,4	100,—	100,—	100,—	23,1	23,2	22,4
De 5 a 9 años	739	765	734	+ 3,5	— 4,1	9,1	9,1	9,6	2,1	2,1	2,1
De 10 a 14 años	638	608	646	— 4,7	+ 6,3	7,9	7,3	8,4	1,8	1,7	1,9

MORTALIDAD INFANTIL

PARTIDO	Menos de 1 mes	De 1 a 5 meses	De 6 a 11 meses	De 1 a 4 años	TOTAL	De 5 a 9 años	De 10 a 14 años	TOTAL	Nacidos muertos
TOTALES	1.335	2.152	1.233	1.567	6.287	734	646	1.380	1.882
Adolfo Alsina	14	25	7	15	61	4	2	6	10
Alberti	7	8	5	3	23	2	—	2	9
Almirante Brown	6	8	6	5	25	6	1	7	4
Avellaneda	93	156	85	125	459	54	54	108	206
Ayacucho	8	10	9	3	30	2	5	7	13
Azul	29	54	15	25	123	15	9	24	25
Bahía Blanca	35	66	42	55	198	35	35	70	77
Balcarce	12	25	13	16	66	6	3	9	17
Baradero	14	5	7	5	31	4	7	11	14
Bartolomé Mitre	7	19	7	9	42	5	5	10	10
Bolívar	17	40	21	22	100	7	12	19	32
Bragado	21	33	28	39	121	18	7	25	23
Brandsen	1	4	1	3	9	1	—	1	1
Campana	1	5	2	4	12	1	—	1	4
Cañuelas	3	3	2	3	11	1	2	3	6
Carlos Casares	13	29	15	13	70	8	4	12	26
Carlos Tejedor	10	7	8	12	37	8	3	11	15
Carmen de Areco	2	9	7	1	19	2	5	7	5
Caseros	12	8	12	10	42	3	2	5	7
Castelli	5	5	2	3	15	1	3	4	15
Colón	10	15	17	23	65	4	5	9	9
Coronel Dorrego	11	12	7	6	36	5	4	9	18
Coronel Pringles	13	23	11	6	53	5	7	12	8
Coronel Suárez	22	30	18	29	99	15	8	23	25
Chacabuco	10	43	25	20	98	5	5	10	28
Chascomús	17	25	8	10	60	6	3	9	5
Chivilcoy	23	30	17	23	93	4	9	13	21
Dolores	25	35	18	23	101	7	3	10	10
Esteban Echeverría	5	1	2	1	9	3	1	4	—
Exaltación de la Cruz	3	9	3	—	15	1	1	2	1
Florencio Varela	1	1	2	—	4	—	1	1	2
General Alvarado	4	4	3	4	15	2	—	2	5
General Alvear	4	7	3	10	24	3	3	6	8
General Arenales	4	14	11	4	33	1	—	1	11
General Belgrano	15	14	4	5	38	6	5	11	11
General Guido	5	2	2	1	10	2	1	3	2
General José F. Uriburu	8	19	15	13	55	4	1	5	25
General Juan Madariaga	8	18	6	17	49	6	2	8	5
General Lamadrid	7	10	12	14	43	4	2	6	19
General Las Heras	4	6	—	2	12	2	2	4	4
General Lavalle	2	2	1	2	7	2	—	2	9
General Paz	3	2	3	2	10	1	4	5	2
General Pinto	12	11	19	22	64	4	6	10	13
General Pueyrredón	49	57	33	35	174	22	11	33	44
General Rodríguez	—	3	—	—	3	2	13	15	6
General San Martín	33	81	33	49	196	34	29	63	35
General Sarmiento	5	14	3	3	25	7	2	9	8
General Viamonte	18	25	16	20	79	3	4	7	18
General Villegas	10	19	19	16	64	3	3	6	24
González Chaves	4	7	5	9	25	3	3	6	5
Guaminí	10	9	6	5	30	2	5	7	9
Juárez	2	8	1	7	18	6	1	7	10
Junín	17	31	18	21	87	11	13	24	30
La Plata	66	105	46	70	287	39	41	80	109

MORTALIDAD INFANTIL

(Continuación).

PARTIDO	Menos de 1 mes	De 1 a 5 meses	De 6 a 11 meses	De 1 a 4 años	TOTAL	De 5 a 9 años	De 10 a 14 años	TOTAL	Nacidos muertos
Laprida	9	21	9	8	47	2	3	5	6
Las Conchas	13	18	8	15	54	5	4	9	7
Las Flores	15	13	6	12	46	6	3	9	6
Leandro N. Alem	16	18	7	28	69	5	6	11	16
Lincoln	29	36	15	32	112	8	5	13	44
Lobería	7	17	13	17	54	4	8	12	14
Lobos	8	11	12	12	43	4	10	14	7
Lomas de Zamora	21	33	17	30	101	24	14	38	35
Luján	6	10	6	10	32	8	14	22	4
Magdalena	3	9	1	3	16	2	—	2	6
Maipú	—	4	2	6	12	3	4	7	9
Marcelino Ugarte	11	16	9	10	46	7	5	12	21
Marcos Paz	—	3	2	—	5	1	1	2	2
Mar Chiquita	5	6	—	5	16	3	1	4	1
Matanza	9	22	16	13	60	10	10	20	20
Mercedes	14	24	12	12	62	3	3	6	9
Merlo	3	1	3	3	10	3	2	5	4
Monte	10	16	5	6	37	2	—	2	10
Moreno	1	3	2	4	10	—	—	—	3
Navarro	14	9	7	5	35	3	4	7	9
Necochea	25	54	25	40	144	22	15	37	16
Nueve de Julio	22	58	29	32	141	13	14	27	42
Olavarría	27	32	24	22	105	8	10	18	31
Patagones	1	12	6	13	32	6	2	8	3
Pehuajó	13	30	25	31	99	8	8	16	25
Pellegrini	7	10	5	12	34	3	4	7	9
Pergamino	14	49	34	36	133	10	12	22	47
Pila	—	1	—	1	2	1	—	1	1
Pilar	3	6	3	1	13	2	4	6	2
Puan	15	15	8	5	43	4	3	7	14
Quilmes	12	28	10	17	67	9	11	20	28
Ramallo	5	4	7	13	29	3	1	4	8
Rauch	6	9	4	6	25	1	1	2	8
Rivadavia	9	6	—	8	23	8	3	11	8
Rojas	13	19	8	11	51	2	3	5	16
Roque Pérez	5	5	1	3	14	2	1	3	5
Saavedra	7	11	6	3	27	4	3	7	6
Saladillo	10	15	8	12	45	7	6	13	14
San Andrés de Giles	2	7	3	5	17	1	4	5	—
San Antonio de Areco	8	5	2	4	19	1	2	3	8
San Fernando	12	15	9	11	47	5	2	7	16
San Isidro	10	7	11	11	39	7	6	13	18
San Nicolás	16	32	26	15	89	8	7	15	44
San Pedro	16	9	7	9	41	6	11	17	13
San Vicente	5	2	1	4	12	1	1	2	1
Seis de Septiembre	17	26	16	18	77	9	7	16	13
Suipacha	2	3	4	2	11	—	1	1	—
Tandil	19	49	28	24	120	16	11	27	49
Tapalqué	3	8	5	3	19	6	1	7	6
Tordillo	—	2	3	1	6	—	—	—	2
Tornquist	3	2	3	7	15	3	—	3	9
Trenque Lauquen	11	18	12	13	54	3	1	4	20
Tres Arroyos	37	34	33	45	149	22	19	41	38
Veinticinco de Mayo	22	36	18	27	103	15	3	18	41
Vicente López	19	22	11	21	73	5	14	19	14
Villarino	5	10	5	7	27	3	1	4	16

DEFUNCIONES REGISTRADAS, SEGUN NACIONALIDAD, ESTADO CIVIL Y SEXO

NACIONALIDAD	NIÑOS		SOLTEROS		CASADOS		VIUDOS		SIN ESPECIFICAR		SEXO		TOTAL
	M	F	M	F	M	F	M	F	M	F	M	F	
TOTALES	4.069	3.456	5.648	2.671	7.806	4.110	2.262	3.723	363	58	20.148	14.018	34.166
Argentinos	4.060	3.455	3.729	2.345	3.301	2.207	648	1.419	80	27	11.818	9.453	21.271
Naturalizados	—	—	15	—	90	—	12	—	1	—	118	—	118
Bolivianos	—	—	—	—	1	1	—	—	—	—	1	1	2
Brasileños	—	—	7	3	13	6	4	5	—	—	24	14	38
Chilenos	—	—	28	3	1	3	3	2	2	—	34	8	42
Cubanos	—	—	1	2	—	—	—	2	—	—	1	4	5
Norteamericanos	—	—	1	—	3	1	1	2	—	—	5	3	8
Paraguayos	—	—	8	1	6	2	3	3	—	1	17	7	24
Peruanos	—	—	1	—	2	—	1	1	—	—	4	1	5
Uruguayos	—	1	71	25	137	40	35	46	5	3	248	115	363
Otros americanos	—	—	—	—	1	—	—	1	—	—	1	1	2
Alemanes	—	—	39	12	54	21	10	23	1	—	104	56	160
Austríacos	—	—	22	2	27	12	8	5	1	—	58	19	77
Belgas	—	—	5	—	11	2	6	8	—	—	22	10	32
Búlgaros	1	—	3	—	5	64	—	1	—	—	9	65	74
Dinamarqueses	—	—	14	—	10	3	6	7	1	—	31	10	41
Españoles	4	—	657	130	1.576	643	518	781	34	4	2.789	1.558	4.347
Franceses	—	—	84	19	150	55	85	164	10	—	329	238	567
Griegos	—	—	3	—	6	—	3	1	1	—	13	1	14
Holandeses	—	—	3	2	5	5	5	7	—	—	13	14	27
Húngaros	—	—	5	1	15	8	4	2	1	1	25	12	37
Ingleses	—	—	22	5	33	13	14	22	3	—	72	40	112
Italianos	1	—	651	86	1.916	850	813	1.082	60	4	3.441	2.022	5.463
Yugoeslavos	—	—	1	—	—	—	—	—	—	—	1	—	1
Portugueses	—	—	23	2	44	14	7	6	1	—	75	22	97
Rumanos	—	—	4	1	15	6	3	2	1	—	23	9	32
Rusos	1	—	30	1	114	56	37	40	9	—	191	97	288
Suecos	—	—	2	—	1	—	1	—	—	—	4	—	4
Suizos	—	—	16	1	18	2	1	19	1	—	36	22	58
Otros europeos	2	—	89	8	120	49	12	16	16	1	239	74	313
Otomanos, árabes, etc.	—	—	69	2	91	19	13	30	3	—	176	51	227
Otras nacionalidades	—	—	2	—	9	2	1	1	—	—	12	3	15
Sin especificar	—	—	43	20	31	26	8	25	132	17	214	88	302

DEFUNCIONES REGISTRADAS, SEGUN

PARTIDO	SOLTEROS						CASADOS						VIUDOS			
	Argent.		Extranj.		Sin espec.		Argent.		Extranj.		Sin espec.		Argent.		Extranj.	
	M	F	M	F	M	F	M	F	M	F	M	F	M	F	M	F
TOTALES	7.804	5.800	1.870	307	43	20	3.391	2.207	4.384	1.877	31	26	660	1.419	1.594	2.279
Adolfo Alsina	45	38	11	—	1	—	10	6	34	16	1	3	1	3	6	13
Alberti	29	18	5	1	1	—	12	13	10	3	—	—	2	5	6	9
Almirante Brown	40	27	22	6	—	—	33	6	55	13	1	—	10	13	27	36
Avellaneda	531	395	163	53	1	2	323	197	647	354	3	—	44	77	185	311
Ayacucho	57	28	4	—	1	—	27	11	9	1	2	—	4	12	4	11
Azul	155	106	15	1	—	—	59	36	49	14	—	—	6	32	21	18
Bahía Blanca	291	205	96	11	1	1	95	86	217	90	4	2	19	40	69	77
Balcarce	77	43	25	2	—	—	23	11	42	11	—	—	5	10	8	15
Baradero	52	34	15	1	—	—	16	10	13	3	1	—	4	10	13	5
Bartolomé Mitre	59	47	17	2	—	—	26	11	34	12	—	—	6	15	10	13
Bolívar	127	88	15	2	2	—	35	29	45	9	—	—	14	16	9	15
Bragado	125	98	15	3	—	—	43	30	32	12	—	—	9	20	17	16
Brandsen	12	11	2	—	—	—	10	5	5	1	—	—	4	5	2	3
Campana	11	15	9	2	1	—	14	7	14	9	—	—	3	7	6	15
Cañuelas	18	23	8	—	—	—	12	2	10	—	—	—	3	10	4	3
Carlos Casares	80	48	20	2	—	—	17	18	31	16	—	—	3	11	15	15
Carlos Tejedor	44	26	6	2	—	1	12	7	14	7	—	—	1	5	1	2
Carmen de Areco	24	16	4	1	—	—	5	9	6	1	—	—	4	6	2	4
Caseros	41	21	6	1	1	—	8	4	11	6	—	—	2	6	3	3
Castelli	11	15	—	—	—	—	4	1	5	2	—	—	5	7	1	4
Colón	55	45	23	—	—	—	12	15	17	10	—	—	6	5	5	5
Coronel Dorrego	43	23	16	—	—	—	19	6	17	5	—	—	2	9	10	12
Coronel Pringles	71	53	10	—	—	—	19	15	18	7	—	—	4	9	2	9
Coronel Suárez	95	72	16	1	—	—	26	12	43	17	—	—	1	5	15	11
Chacabuco	84	75	16	2	2	—	41	20	44	17	—	1	7	14	19	21
Chascomús	66	59	5	4	—	—	25	19	16	6	—	—	5	15	6	14
Chivilcoy	100	95	18	1	—	—	44	32	64	25	—	1	11	12	22	36
Dolores	98	72	8	—	—	—	33	22	16	5	—	—	8	16	7	12
Esteban Echeverría	13	8	5	2	—	—	5	8	13	5	—	—	2	3	4	6
Exaltación de la Cruz	15	14	2	—	—	—	16	4	8	1	—	—	3	5	7	4
Florencio Varela	9	7	2	2	—	—	8	2	8	1	—	—	—	3	1	4
General Alvarado	27	10	10	—	—	—	6	2	9	1	—	—	5	7	4	1
General Alvear	42	25	6	—	—	—	10	8	4	—	—	—	2	7	2	1
General Arenales	27	24	10	1	—	—	11	5	16	6	—	—	3	4	5	6
General Belgrano	46	30	6	1	—	—	19	11	10	5	—	—	5	10	6	4
General Guido	8	9	1	—	—	—	6	4	—	—	—	—	1	2	2	1
General José F. Uriburu	71	44	24	2	—	—	34	26	42	17	—	—	11	14	22	28
General Juan Madariaga	48	37	7	—	1	—	12	16	6	2	—	—	3	4	1	2
General Lamadrid	48	37	4	—	1	—	17	12	5	1	—	—	4	9	2	4
General Las Heras	16	9	3	—	—	—	4	3	4	—	—	—	3	4	3	2
General Lavalle	17	8	1	—	—	—	6	5	—	1	—	—	1	2	1	—
General Paz	17	13	2	1	—	—	18	4	4	3	—	—	2	10	4	3
General Pinto	63	40	13	2	7	2	15	6	17	3	1	3	6	7	7	5
General Pueyrredón	214	124	41	3	—	—	58	40	117	53	—	1	11	18	44	52
General Rodríguez	7	110	2	6	—	—	10	25	8	15	—	—	2	9	3	12
General San Martín	224	170	34	13	1	—	150	89	230	120	—	—	16	55	66	142
General Sarmiento	75	22	14	2	2	—	23	12	31	15	—	—	3	13	12	22
General Viamonte	63	63	5	1	1	—	25	11	18	9	—	—	3	4	7	7
General Villegas	69	51	24	—	—	—	19	11	26	8	—	—	3	11	11	7
González Chaves	24	28	11	1	—	—	13	4	9	3	—	—	2	3	2	1
Guaminí	30	26	6	—	1	—	12	3	17	—	—	—	4	5	3	10
Juárez	36	25	6	1	—	—	15	14	6	1	—	—	7	6	6	5
Junín	127	73	24	—	—	—	52	40	67	35	—	—	12	21	23	38
La Plata	454	343	125	28	3	2	337	197	295	148	4	2	53	121	136	191

ESTADO CIVIL, NACIONALIDAD Y SEXO

SIN ESPECIFICAR								RESUMEN						SEXO		TOTAL	PARTIDO
Sin espec.		Argent.		Extranj.		Sin espec.		Argent.		Extranj.		Sin espec					
M	F	M	F	M	F	M	F	M	F	M	F	M	F	M	F		
8	25	81	27	150	14	132	17	11.936	9.453	7.998	4.477	214	88	20.148	14.018	34.166	**TOTALES.**
—	—	—	—	5	—	3	—	56	47	56	29	5	3	117	79	196	Adolfo Alsina.
—	—	—	—	—	—	—	—	43	36	21	13	1	—	65	49	114	Alberti.
—	—	1	2	2	—	—	—	84	48	106	55	1	—	191	103	294	Almirante Brown.
—	2	7	2	10	3	11	—	905	671	1.005	721	15	4	1.925	1.396	3.321	Avellaneda.
1	1	1	—	2	—	3	—	89	51	19	12	7	1	115	64	179	Ayacucho.
—	—	—	1	1	—	1	—	220	175	86	33	1	—	307	208	515	Azul.
—	—	4	1	8	1	6	1	409	332	390	179	11	4	810	515	1.325	Bahía Blanca.
—	—	—	—	1	—	—	1	105	64	76	28	—	1	181	93	274	Balcarce.
1	—	—	1	1	—	5	—	72	55	42	9	7	—	121	64	185	Baradero.
—	—	4	1	4	—	2	—	95	74	65	27	2	—	162	101	263	Bartolomé Mitre.
—	—	1	1	2	—	—	—	177	134	71	26	2	—	250	160	410	Bolívar.
—	—	1	—	2	—	1	—	178	148	66	31	1	—	245	179	424	Bragado.
—	1	—	—	—	—	—	—	26	21	9	4	—	1	35	26	61	Brandsen.
—	—	—	—	1	—	—	—	28	29	30	26	1	—	59	55	114	Campana.
—	—	—	—	—	—	—	—	33	35	22	3	—	—	55	38	93	Cañuelas.
—	—	—	—	1	—	—	—	100	77	67	33	—	—	167	110	277	Carlos Casares.
—	—	—	—	1	—	—	—	57	38	22	11	—	1	79	50	129	Carlos Tejedor.
—	—	—	—	—	—	1	—	33	31	12	6	1	—	46	37	83	Carmen de Areco.
—	2	—	1	—	—	—	—	51	32	20	10	1	2	72	44	116	Caseros.
—	—	—	—	—	—	1	—	20	23	6	6	1	—	27	29	56	Castelli.
—	—	2	—	—	—	1	—	75	65	45	15	1	—	121	80	201	Colón.
—	—	1	—	1	—	—	—	65	38	44	17	—	—	109	55	164	Coronel Dorrego.
—	—	—	—	—	—	2	—	94	77	30	16	2	—	126	93	219	Coronel Pringles.
—	—	—	—	1	—	—	—	122	89	75	29	—	—	197	118	315	Coronel Suárez.
—	—	2	—	—	—	—	—	134	109	79	40	2	1	215	150	365	Chacabuco.
—	—	—	1	—	—	1	—	96	94	27	24	1	—	124	118	242	Chascomús.
—	—	1	—	2	—	—	—	156	139	106	62	—	1	262	202	464	Chivilcoy.
—	—	—	—	—	—	—	—	139	110	31	17	—	—	170	127	297	Dolores.
—	—	—	—	1	—	—	—	20	19	23	13	—	—	43	32	75	Esteban Echeverría.
—	—	1	—	1	—	1	—	35	23	18	5	1	—	54	28	82	Exalt. de la Cruz.
—	—	—	—	—	—	1	—	17	12	11	7	1	—	29	19	48	Florencio Varela.
—	1	—	—	—	—	—	—	38	19	23	2	—	1	61	22	83	General Alvarado.
—	—	—	—	—	—	2	—	54	40	12	1	2	—	68	41	109	General Alvear.
1	—	—	—	—	1	1	—	41	33	31	14	2	—	74	47	121	General Arenales.
—	—	—	—	—	—	—	—	70	51	22	10	—	—	92	61	153	General Belgrano.
—	1	1	—	—	—	—	1	16	15	3	1	—	2	19	18	37	General Guido.
—	—	1	—	2	—	1	—	117	84	90	47	1	—	208	131	339	Gral. José F. Uriburu.
—	—	—	—	1	—	—	—	63	57	15	4	1	—	79	61	140	Gral. Juan Madariaga.
—	2	1	—	—	—	2	—	70	58	11	5	3	2	84	65	149	General Lamadrid.
—	—	—	—	—	—	1	—	23	16	10	2	1	—	34	18	52	General Las Heras.
—	1	—	—	—	—	—	—	24	15	2	1	—	1	26	17	43	General Lavalle.
—	—	—	—	—	—	—	—	37	27	10	7	—	—	47	34	81	General Paz.
1	5	1	—	2	—	2	—	85	53	39	10	11	10	135	73	208	General Pinto.
—	—	—	—	1	—	4	—	283	182	203	108	4	1	490	291	781	General Pueyrredón.
—	—	—	—	—	—	1	—	19	144	13	33	1	—	33	177	210	General Rodríguez.
—	—	2	—	6	—	6	—	392	314	336	275	7	—	735	589	1.324	General San Martín.
—	—	1	—	5	1	2	—	102	47	62	40	4	—	168	87	255	General Sarmiento.
—	—	2	—	1	—	—	—	93	78	31	17	1	—	125	95	220	General Viamonte.
—	—	—	—	—	1	2	—	91	73	61	16	2	—	154	89	243	General Villegas.
—	—	—	—	—	—	—	—	39	35	22	5	—	—	61	40	101	González Chaves.
1	—	1	—	2	—	1	—	47	34	28	10	3	—	78	44	122	Guaminí.
—	—	2	—	—	—	—	—	60	45	18	7	—	—	78	52	130	Juárez.
—	—	2	—	2	—	3	—	193	134	116	73	3	—	312	207	519	Junín.
—	2	5	1	12	1	9	9	849	662	568	368	16	15	1.433	1.045	2.478	La Plata.

DEFUNCIONES REGISTRADAS, SEGUN

PARTIDO	SOLTEROS						CASADOS						VIUDOS			
	Argent.		Extranj.		Sin espec.		Argent.		Extranj.		Sin espec.		Argent.		Extranj.	
	M	F	M	F	M	F	M	F	M	F	M	F	M	F	M	F
Laprida	39	38	3	—	—	—	9	12	10	3	—	—	4	5	1	3
Las Conchas	59	37	20	2	—	—	18	16	43	13	—	1	1	7	13	17
Las Flores	62	35	4	1	—	—	27	23	14	7	—	—	9	5	11	13
Leandro N. Alem	65	48	11	—	—	—	15	14	10	3	—	—	2	8	5	4
Lincoln	104	89	21	1	—	—	27	32	52	13	—	—	11	16	7	17
Lobería	58	62	11	—	—	—	21	15	23	6	—	—	4	7	8	16
Lobos	62	40	10	—	—	—	29	17	15	8	—	—	5	12	8	7
Lomas de Zamora	130	174	67	38	1	1	129	86	220	140	1	2	28	71	84	146
Luján	174	60	99	3	—	—	39	22	67	11	—	—	7	17	21	17
Magdalena	25	21	1	—	—	—	21	8	14	3	—	—	3	8	4	2
Maipú	20	23	1	—	—	—	8	6	6	—	—	—	5	6	4	3
Marcelino Ugarte	69	40	8	1	—	—	25	13	18	4	—	—	2	14	10	3
Marcos Paz	12	7	1	—	1	3	6	2	7	2	1	4	1	2	2	2
Mar Chiquita	22	17	5	—	—	—	12	7	11	2	—	—	4	3	5	3
Matanza	58	61	29	9	—	—	39	19	84	34	—	2	9	15	20	42
Mercedes	84	62	13	2	—	—	45	33	30	14	—	—	12	23	15	30
Merlo	12	15	8	—	2	—	23	9	16	7	—	—	—	3	4	11
Monte	35	32	2	—	—	—	11	13	3	3	—	—	1	3	4	1
Moreno	15	7	8	2	—	—	8	7	14	4	1	—	4	2	3	4
Navarro	35	29	2	—	—	—	15	14	4	2	—	—	4	9	6	2
Necochea	168	135	32	1	3	3	30	32	51	13	6	1	5	13	12	19
Nueve de Julio	136	124	19	2	—	—	39	25	46	14	—	—	7	13	25	15
Olavarría	142	84	23	3	—	—	40	23	46	10	—	—	21	14	18	22
Patagones	47	24	9	—	—	—	15	11	11	3	—	—	4	6	4	4
Pehuajó	111	98	34	9	—	—	32	19	44	8	—	—	5	17	13	21
Pellegrini	35	29	9	1	2	2	8	8	21	9	1	—	1	2	6	7
Pergamino	187	138	51	2	1	—	52	49	85	28	—	—	14	24	32	40
Pila	5	1	—	1	—	—	5	—	1	—	—	—	—	—	1	1
Pilar	19	13	9	1	—	—	15	6	20	8	—	—	5	9	5	11
Puan	43	24	9	—	—	—	10	5	34	9	1	—	2	6	10	6
Quilmes	103	60	27	14	—	—	75	42	112	63	—	—	11	23	34	68
Ramallo	30	20	9	—	—	—	15	12	17	5	—	—	4	4	7	2
Rauch	28	24	2	—	—	—	17	11	12	—	—	—	6	5	8	7
Rivadavia	38	21	7	—	—	—	13	8	18	5	—	—	3	5	6	10
Rojas	68	35	12	2	—	—	19	13	26	9	—	—	6	7	8	4
Roque Pérez	18	12	2	1	—	—	6	5	11	3	—	—	2	5	3	5
Saavedra	32	19	11	3	—	—	12	1	24	7	—	—	1	1	6	12
Saladillo	52	48	10	1	—	—	32	22	19	7	—	2	4	3	10	17
San Andrés de Giles	30	21	9	—	—	—	11	21	12	4	—	—	5	5	6	5
San Antonio de Areco	29	21	8	2	—	—	13	11	17	7	—	—	—	8	4	12
San Fernando	58	48	23	3	—	—	44	20	63	27	—	—	3	24	18	27
San Isidro	69	41	21	8	—	—	54	24	56	25	—	—	5	23	29	60
San Nicolás	116	78	21	1	—	—	43	32	47	20	—	—	4	49	17	32
San Pedro	68	44	18	1	—	—	40	17	24	9	—	—	5	8	16	16
San Vicente	14	14	2	—	—	—	9	2	5	—	—	—	2	2	1	5
Seis de Septiembre	119	94	68	15	—	1	80	50	114	51	—	—	15	46	63	85
Suipacha	13	7	2	—	—	—	7	5	4	3	—	—	1	1	5	1
Tandil	140	94	48	3	—	—	56	38	73	25	—	—	12	20	28	40
Tapalqué	33	21	1	—	—	—	5	4	2	1	—	—	—	9	2	3
Tordillo	7	5	—	—	—	—	1	1	—	—	—	—	—	—	—	—
Tornquist	14	14	2	—	—	—	1	1	11	3	—	—	—	3	4	2
Trenque Lauquen	50	43	11	—	—	—	12	14	23	7	—	—	2	4	10	12
Tres Arroyos	178	136	29	3	—	—	51	50	64	22	—	—	8	18	26	30
Veinticinco de Mayo	113	84	13	2	5	2	36	22	26	8	1	—	11	23	16	12
Vicente López	91	68	31	5	—	—	59	31	84	54	2	1	9	30	21	46
Villarino	29	15	6	—	—	—	3	2	12	6	—	—	1	1	6	11

ESTADO CIVIL, NACIONALIDAD Y SEXO

(Continuación).

SIN ESPECIFICAR								RESUMEN						SEXO		TOTAL	PARTIDO
Sin espec.		Argent.		Extranj.		Sin espec.		Argent.		Extranj.		Sin espec.					
M	F	M	F	M	F	M	F	M	F	M	F	M	F	M	F		
—	—	—	1	—	—	1	—	52	56	14	6	1	—	67	62	129	Laprida.
—	—	2	—	2	—	4	—	80	60	78	32	4	1	162	93	255	Las Conchas.
—	—	—	—	2	—	—	—	98	63	31	21	—	—	129	84	213	Las Flores.
—	—	—	—	1	—	—	1	82	70	27	7	—	1	109	78	187	Leandro N. Alem.
—	—	—	—	—	—	—	—	142	137	80	31	—	—	222	168	390	Lincoln.
—	—	—	—	1	—	—	—	83	84	43	22	—	—	126	106	232	Lobería.
—	—	1	2	2	—	—	—	97	71	35	15	—	—	132	86	218	Lobos.
—	1	—	2	3	2	1	1	287	333	374	326	3	5	664	664	1.328	Lomas de Zamora.
—	—	1	—	3	—	—	—	221	99	190	31	—	—	411	130	541	Luján.
—	—	—	—	—	—	—	—	49	37	19	5	—	—	68	42	110	Magdalena.
—	—	1	1	—	—	—	—	34	36	11	3	—	—	45	39	84	Maipú.
—	—	—	—	1	—	—	—	96	67	37	8	—	—	133	75	208	Marcelino Ugarte.
1	2	1	—	—	—	2	2	20	11	10	4	5	9	35	24	59	Marcos Paz.
—	—	1	—	1	—	—	—	39	27	22	5	—	—	61	32	93	Mar Chiquita.
—	—	—	—	4	—	5	—	106	95	137	85	5	2	248	182	430	Matanza.
—	—	—	—	1	—	1	—	141	118	59	46	1	—	201	164	365	Mercedes.
—	—	—	—	2	—	—	—	35	27	30	18	2	—	67	45	112	Merlo.
—	—	—	—	—	—	—	—	47	48	9	4	—	—	56	52	108	Monte.
—	—	—	—	1	—	1	—	27	16	26	10	2	—	55	26	81	Moreno.
—	—	1	—	2	—	—	—	55	52	14	4	—	—	69	56	125	Navarro.
2	3	1	1	1	1	5	—	204	181	96	34	16	7	316	222	538	Necochea.
—	—	—	—	2	—	1	—	182	162	92	31	1	—	275	193	468	Nueve de Julio.
—	—	2	—	1	—	1	—	205	121	88	35	1	—	294	156	450	Olavarría.
—	—	—	—	—	—	—	—	66	41	24	7	—	—	90	48	138	Patagones.
—	—	—	1	—	—	1	—	148	135	91	38	1	—	240	173	413	Pehuajó.
—	—	1	—	—	—	1	—	45	39	36	17	4	2	85	58	143	Pellegrini.
—	—	2	—	6	—	—	—	255	211	174	70	1	—	430	281	711	Pergamino.
—	—	—	—	—	—	—	—	10	1	2	2	—	—	12	3	15	Pila.
—	—	1	—	2	—	1	—	40	28	36	20	1	—	77	48	125	Pilar.
—	—	1	—	1	—	—	—	56	35	54	15	1	—	111	50	161	Puan.
—	—	1	—	3	—	2	—	190	125	176	145	2	—	368	270	638	Quilmes.
—	—	1	—	—	—	—	—	50	36	33	7	—	—	83	43	126	Ramallo.
—	—	—	—	1	—	1	—	51	40	23	7	1	—	75	47	122	Rauch.
—	—	—	—	—	—	—	—	54	34	31	15	—	—	85	49	134	Rivadavia.
—	—	1	—	1	—	2	—	94	55	47	15	2	—	143	70	213	Rojas.
—	—	—	—	—	—	—	—	26	22	16	9	—	—	42	31	73	Roque Pérez.
—	—	—	—	—	—	1	—	45	21	41	22	1	—	87	43	130	Saavedra.
—	—	—	—	—	—	2	—	88	73	39	25	2	2	129	100	229	Saladillo.
—	—	—	—	1	—	—	—	46	47	28	9	—	—	74	56	130	San Andrés de Giles.
—	—	1	—	1	—	1	1	43	40	30	21	1	1	74	62	136	San Antonio de Areco.
—	—	—	—	1	—	—	—	105	92	105	57	—	—	210	149	359	San Fernando.
—	—	1	—	3	—	2	—	129	88	109	93	2	—	240	181	421	San Isidro.
—	—	—	—	—	—	5	—	163	159	85	53	5	—	253	212	465	San Nicolás.
—	—	1	—	1	—	1	—	114	69	59	26	1	—	174	95	269	San Pedro.
—	—	—	—	—	—	1	—	25	18	8	5	1	—	34	23	57	San Vicente.
—	—	1	—	4	1	2	1	215	190	249	152	2	2	466	344	810	Seis de Septiembre.
—	—	—	—	—	—	2	—	21	13	11	4	2	—	34	17	51	Suipacha.
—	—	6	1	2	—	—	—	214	153	151	68	—	—	365	221	586	Tandil.
—	—	—	—	1	—	—	—	38	34	6	4	—	—	44	38	82	Tapalqué.
—	—	1	—	—	—	—	—	9	6	—	—	—	—	9	6	15	Tordillo.
—	—	1	1	—	—	1	—	16	19	17	5	1	—	34	24	58	Tornquist.
—	—	1	—	—	—	—	—	65	61	44	19	—	—	109	80	189	Trenque Lauquen.
—	—	2	3	2	1	3	—	239	207	121	56	3	—	363	263	626	Tres Arroyos.
—	—	1	—	3	—	—	—	161	129	58	22	6	2	225	153	378	Veinticinco de Mayo.
—	1	—	1	3	1	3	1	159	130	139	106	5	3	303	239	542	Vicente López.
—	—	1	1	3	—	1	—	34	19	27	17	1	—	62	36	98	Villarino.

DEFUNCIONES REGISTRADAS, SEGUN CAUSA
(Nomenclatura abreviada

CAUSA DE LA DEFUNCION	Menos de 1 mes		1 mes y menos de 6		6 meses y menos de 1 año		1 año		2 años	
	M	F	M	F	M	F	M	F	M	F
TOTALES	779	556	1.187	965	657	576	442	423	144	148
1. Fiebre tifoidea y paratifoidea	—	—	—	1	—	2	1	3	1	1
2. Tifus exantemático	—	—	—	—	—	—	—	—	—	—
3. Viruela	—	—	—	—	—	—	—	—	—	—
4. Sarampión	—	—	1	2	2	3	1	2	—	3
5. Escarlatina	1	—	—	—	—	—	1	—	—	—
6. Coqueluche	3	2	39	25	19	17	15	24	3	6
7. Difteria	—	2	3	5	6	2	15	11	13	15
8. Gripe o influenza	2	—	8	7	5	11	8	5	5	2
9. Peste	—	—	—	—	—	—	—	—	—	—
10. Tuberculosis del aparato respiratorio	1	1	1	5	5	3	10	4	4	4
11. Otras tuberculosis	1	3	16	6	14	11	12	26	15	13
12. Sífilis	14	9	9	17	4	2	4	2	1	1
13. Paludismo	—	—	—	—	—	—	—	—	—	—
14. Otras enfermedades infecciosas y parasitarias	31	22	19	14	11	7	4	10	3	6
15. Cáncer y otros tumores malignos	1	—	—	1	—	—	—	—	1	1
16. Tumores no malignos	—	1	—	1	1	—	2	1	—	—
17. Reumatismo crónico y gota	—	—	—	—	—	—	—	—	—	—
18. Diabetes	—	—	—	—	—	—	—	—	—	—
19. Alcoholismo crónico o agudo	—	—	—	—	—	—	—	—	—	—
20. Otras enfermedades generales y envenenamientos crónicos	5	5	15	8	10	5	4	4	6	1
21. Ataxia locomotriz progresiva y parálisis general	—	—	—	—	1	—	—	—	—	—
22. Hemorragia cerebral, embolia o trombosis cerebral	10	2	1	2	1	1	—	1	—	2
23. Otras enfermedades del sistema nervioso y de los órganos de los sentidos	29	20	73	58	68	31	56	39	18	18
24. Enfermedades del corazón	24	16	27	19	11	13	9	4	1	5
25. Otras enfermedades del aparato circulatorio	3	2	—	2	—	—	2	—	2	—
26. Bronquitis	7	4	6	5	3	3	2	2	1	1
27. Neumonías	91	61	249	206	135	127	133	133	38	34
28. Otras enfermedades del aparato respiratorio, excepto tuberculosis	6	6	6	7	8	4	6	5	4	2
29. Diarrea y enteritis	32	27	228	170	137	128	62	46	7	11
30. Apendicitis	—	—	—	—	—	—	—	—	—	—
31. Enfermedades del hígado y de las vías biliares	8	5	1	3	1	1	2	1	3	—
32. Otras enfermedades de aparato digestivo	6	1	7	6	11	5	1	1	4	1
33. Nefritis	1	—	3	1	2	1	5	2	2	2
34. Otras enfermedades génito-urinarias	—	—	1	1	—	—	2	1	—	—
35. Septisemia e infecciones puerperales	—	—	—	—	—	—	—	—	—	—
36. Otras enfermedades del embarazo, parto y estado puerperal	—	—	—	—	—	—	—	—	—	—
37. Enfermedades de la piel, del tejido celular, de los huesos y de los órganos de la locomoción	3	2	—	1	1	—	1	—	—	2
38. Debilidad congénita, vicios de conformación congénitos, nacimiento prematuro, etcétera	440	329	134	103	11	8	4	7	—	—
39. Senilidad	—	—	—	—	—	—	—	—	—	—
40. Suicidio	—	—	—	—	—	—	—	—	—	—
41. Homicidio	—	1	—	—	—	—	—	—	—	—
42. Muerte violenta o accidental (excepto suicidio y homicidio)	57	34	329	284	189	188	76	91	1	15
43. Causas no especificadas o mal definidas	3	1	11	5	1	3	3	3	1	2

DE MUERTE Y GRUPOS DE EDADES

Bertillón — 1930)

3 años		4 años		5 a 9 años		10 a 14 años		15 a 19 años		CAUSA DE LA DEFUNCION
M	F	M	F	M	F	M	F	M	F	
97	109	98	101	399	335	333	313	567	533	**TOTALES.**
1	—	3	1	7	10	10	16	19	15	1. Fiebre tifoidea y paratifoidea.
—	—	—	—	—	—	—	—	—	—	2. Tifus exantemático.
—	—	—	—	—	—	—	—	—	—	3. Viruela.
2	1	1	—	1	—	—	—	1	—	4. Sarampión.
—	1	—	2	2	5	4	2	2	—	5. Escarlatina.
—	1	—	4	—	1	1	—	—	1	6. Coqueluche.
12	17	14	25	69	81	40	32	6	12	7. Difteria.
—	—	—	—	4	2	2	2	7	2	8. Gripe o influenza.
—	—	—	—	—	—	—	—	—	—	9. Peste.
4	4	1	1	18	14	30	57	132	202	10. Tuberculosis del aparato respiratorio
7	13	10	9	38	31	27	20	23	27	11. Otras tuberculosis.
1	—	—	—	1	—	1	—	1	—	12. Sífilis.
—	—	—	—	—	—	—	—	—	—	13. Paludismo.
3	2	4	8	20	13	21	12	17	15	14. Otras enfermedades infecciosas y parasitarias.
1	1	—	—	7	1	4	5	11	12	15. Cáncer y otros tumores malignos.
—	—	—	—	2	3	6	1	2	4	16. Tumores no malignos.
—	1	—	—	1	—	1	—	—	—	17. Reumatismo crónico y gota.
—	—	1	—	—	—	1	2	1	4	18. Diabetes.
—	—	—	—	—	—	—	—	—	—	19. Alcoholismo crónico o agudo.
2	2	—	2	21	12	19	16	20	21	20. Otras enfermedades generales y envenenamientos crónicos.
—	—	—	—	—	—	—	1	—	1	21. Ataxia locomotriz progresiva y parálisis general.
—	—	1	—	4	2	2	2	7	4	22. Hemorragia cerebral, embolia o trombosis cerebral.
19	9	4	6	22	21	17	20	19	23	23. Otras enfermedades del sistema nervioso y de los órganos de los sentidos.
6	5	7	9	39	26	36	54	48	53	24. Enfermedades del corazón.
—	—	1	1	2	3	—	1	10	2	25. Otras enfermedades del aparato circulatorio.
—	—	1	—	—	—	1	—	2	—	26. Bronquitis.
17	19	17	15	43	39	9	21	33	31	27. Neumonias.
1	2	5	2	8	5	3	7	9	12	28. Otras enfermedades del aparato respiratorio, excepto tuberculosis.
3	3	2	3	4	7	2	3	4	—	29. Diarrea y enteritis.
—	1	—	—	5	1	9	2	11	1	30. Apendicitis.
2	2	—	—	2	—	1	1	4	3	31. Enfermedades del hígado y de las vías biliares.
2	3	9	3	23	15	14	13	21	17	32. Otras enfermedades del aparato digestivo.
4	1	2	1	6	13	5	7	11	9	33. Nefritis.
—	1	—	—	1	—	1	—	1	—	34. Otras enfermedades génito - urinarias.
—	—	—	—	—	—	—	—	—	6	35. Septisemia e infecciones puerperales.
—	—	—	—	—	—	—	—	—	3	36. Otras enfermedades del embarazo, parto y estado puerperal.
—	1	1	1	3	2	4	1	2	2	37. Enfermedades de la piel, del tejido celular, de los huesos y de los órganos de la locomoción.
—	1	1	—	3	1	2	—	1	—	38. Debilidad congénita, vicios de conformación congénitos, nacimiento prematuro, etcétera.
—	—	—	—	—	—	—	—	—	—	39. Senilidad.
—	—	—	—	—	—	—	—	2	5	40. Suicidio.
—	—	—	—	1	—	—	—	1	—	41. Homicidio.
10	17	12	8	39	21	57	12	133	44	42. Muerte violenta o accidental (excepto suicidio y homicidio).
—	1	1	—	3	6	3	3	6	2	43. Causas no especificadas o mal definidas.

DEFUNCIONES REGISTRADAS, SEGUN CAUSA
(Nomenclatura abreviada

CAUSA DE LA DEFUNCION	20 a 24 años		25 a 29 años		30 a 34 años		35 a 39 años		40 a 44 años	
	M	F	M	F	M	F	M	F	M	F
TOTALES	615	678	632	580	700	488	856	523	1.053	522
1. Fiebre tifoidea y paratifoidea	9	13	8	9	10	8	4	5	4	4
2. Tifus exantemático	—	—	—	—	—	—	—	—	—	—
3. Viruela	—	—	—	—	—	—	—	—	—	—
4. Sarampión	—	1	—	—	—	—	1	—	—	—
5. Escarlatina	3	3	1	1	—	3	—	—	—	2
6. Coqueluche	1	—	—	—	1	—	—	—	—	—
7. Difteria	3	5	5	4	3	3	1	1	—	3
8. Gripe o influenza	4	2	5	1	4	1	9	4	10	1
9. Peste	—	—	—	—	—	—	—	—	—	—
10. Tuberculosis del aparato respiratorio	187	300	161	236	138	150	127	114	122	57
11. Otras tuberculosis	24	30	18	22	22	9	18	14	22	10
12. Sífilis	—	—	1	—	4	1	4	—	4	1
13. Paludismo	—	—	—	—	—	—	—	—	—	—
14. Otras enfermedades infecciosas y parasitarias	20	39	15	33	21	22	31	25	27	16
15. Cáncer y otros tumores malignos	13	4	11	12	30	24	57	57	123	92
16. Tumores no malignos	1	4	3	2	—	4	7	5	8	6
17. Reumatismo crónico y gota	—	—	—	—	—	—	1	—	—	1
18. Diabetes	1	3	1	2	3	—	5	1	5	3
19. Alcoholismo crónico o agudo	—	—	—	—	2	—	3	—	1	—
20. Otras enfermedades generales y envenenamientos crónicos	15	19	24	13	12	8	11	6	25	11
21. Ataxia locomotriz progresiva y parálisis general	1	—	1	—	3	1	3	—	4	1
22. Hemorragia cerebral, embolia o trombosis cerebral	15	9	7	8	31	13	36	10	44	25
23. Otras enfermedades del sistema nervioso y de los órganos de los sentidos	18	21	12	16	20	10	22	15	22	9
24. Enfermedades del corazón	51	55	61	66	89	81	154	96	242	132
25. Otras enfermedades del aparato circulatorio	4	6	8	2	11	8	14	2	18	7
26. Bronquitis	—	1	—	2	—	—	2	—	1	—
27. Neumonías	28	26	26	25	32	20	38	24	58	17
28. Otras enfermedades del aparato respiratorio, excepto tuberculosis	8	16	18	10	11	6	29	19	32	17
29. Diarrea y enteritis	5	—	8	2	8	2	18	2	5	1
30. Apendicitis	4	2	1	3	4	—	5	1	—	—
31. Enfermedades del hígado y de las vías biliares	5	8	3	7	2	11	14	12	15	22
32. Otras enfermedades de aparato digestivo	23	23	25	25	36	26	34	28	38	14
33. Nefritis	12	13	20	11	17	19	22	20	48	21
34. Otras enfermedades génito-urinarias	1	4	1	1	4	2	1	2	1	4
35. Septisemia e infecciones puerperales	—	16	—	25	—	16	—	10	—	6
36. Otras enfermedades del embarazo, parto y estado puerperal	—	10	—	9	—	12	—	13	—	7
37. Enfermedades de la piel, del tejido celular, de los huesos y de los órganos de la locomoción	3	—	4	1	2	—	2	2	7	—
38. Debilidad congénita, vicios de conformación congénitos, nacimiento prematuro, etcétera	1	—	—	—	—	—	—	—	—	—
39. Senilidad	—	—	—	—	—	—	—	—	—	—
40. Suicidio	6	7	7	1	7	1	13	1	6	—
41. Homicidio	—	—	4	—	2	—	1	—	2	—
42. Muerte violenta o accidental (excepto suicidio y homicidio)	143	32	167	27	157	23	151	24	146	24
43. Causas no especificadas o mal definidas	6	6	6	4	14	4	18	10	13	8

DE MUERTE Y GRUPOS DE EDADES

Bertillón — 1930)

(Continuación).

45 a 49 años		50 a 54 años		55 a 59 años		60 a 64 años		65 a 69 años		CAUSA DE LA DEFUNCION
M	F	M	F	M	F	M	F	M	F	
1.304	629	1.534	726	1.587	741	1.627	821	1.480	901	**TOTALES.**
3	2	6	1	2	—	2	1	—	1	1. Fiebre tifoidea y paratifoidea.
—	—	—	—	—	—	—	—	—	—	2. Tifus exantemático.
—	—	—	—	—	—	—	—	—	—	3. Viruela.
—	—	—	—	—	—	—	—	—	—	4. Sarampión.
1	—	—	1	—	—	—	—	—	—	5. Escarlatina.
—	—	—	—	1	—	—	—	—	—	6. Coqueluche.
1	2	2	—	2	1	1	—	—	2	7. Difteria.
9	2	11	3	13	3	6	2	11	2	8. Gripe o influenza.
—	—	—	—	—	—	—	—	—	—	9. Peste.
122	57	116	37	87	26	39	26	35	8	10. Tuberculosis del aparato respiratorio.
13	4	8	4	7	5	7	2	1	1	11. Otras tuberculosis.
5	1	4	—	2	1	3	—	2	—	12. Sífilis.
—	—	—	—	1	—	1	—	1	—	13. Paludismo.
30	14	24	12	18	9	26	9	18	8	14. Otras enfermedades infecciosas y parasitarias.
207	132	273	167	330	187	352	203	298	190	15. Cáncer y otros tumores malignos.
9	6	2	3	2	4	3	4	1	2	16. Tumores no malignos.
—	—	—	1	1	1	—	—	1	—	17. Reumatismo crónico y gota.
8	5	8	19	14	16	18	32	16	25	18. Diabetes.
—	1	2	1	3	—	3	—	4	—	19. Alcoholismo crónico o agudo.
20	11	23	13	18	9	13	8	9	4	20. Otras enfermedades generales y envenenamientos crónicos.
3	4	10	2	8	3	7	—	4	1	21. Ataxia locomotriz progresiva y parálisis general.
62	70	102	88	94	85	134	79	124	120	22. Hemorragia cerebral, embolia o trombosis cerebral.
18	10	14	11	15	7	17	14	16	5	23. Otras enfermedades del sistema nervioso y de los órganos de los sentidos.
351	144	413	189	478	210	486	241	489	292	24. Enfermedades del corazón.
18	13	27	7	32	5	39	12	40	19	25. Otras enfermedades del aparato circulatorio.
1	1	3	—	1	—	7	1	5	2	26. Bronquitis.
87	22	99	29	106	31	122	47	97	58	27. Neumonias.
39	11	69	16	66	17	54	16	54	23	28. Otras enfermedades del aparato respiratorio, excepto tuberculosis.
2	1	7	—	8	1	7	3	2	—	29. Diarrea y enteritis.
6	1	1	—	5	—	1	—	—	—	30. Apendicitis.
27	27	39	29	46	28	29	19	34	22	31. Enfermedades del hígado y de las vías biliares.
55	19	49	23	36	21	27	21	31	25	32. Otras enfermedades del aparato digestivo.
52	41	79	48	74	50	114	59	96	79	33. Nefritis.
5	5	7	2	10	2	12	—	7	1	34. Otras enfermedades génito - urinarias.
—	1	—	—	—	—	—	—	—	—	35. Septisemia e infecciones puerperales.
—	1	—	—	—	—	—	—	—	—	36. Otras enfermedades del embarazo, parto y estado puerperal.
4	2	3	2	7	3	2	1	3	2	37. Enfermedades de la piel, del tejido celular, de los huesos y de los órganos de la locomoción
—	—	—	—	—	—	—	—	—	—	38. Debilidad congénita, vicios de conformación congénitos, nacimiento prematuro, etcétera.
—	—	—	3	—	1	3	—	6	1	39. Senilidad.
5	2	5	1	4	1	7	—	6	—	40. Suicidio.
—	—	—	—	2	—	—	—	2	—	41. Homicidio.
131	9	114	13	76	11	70	17	55	4	42. Muerte violenta o accidental (excepto suicidio y homicidio).
10	8	14	1	18	3	15	4	12	4	43. Causas no especificadas o mal definidas.

DEFUNCIONES REGISTRADAS, SEGUN CAUSA
(Nomenclatura abreviada

CAUSA DE LA DEFUNCION	70 a 74 años		75 a 79 años		80 a 84 años		85 a 89 años		90 a 94 años	
	M	F	M	F	M	F	M	F	M	F
TOTALES	1.389	848	1.183	917	787	738	441	504	129	202
1. Fiebre tifoidea y paratifoidea	—	—	—	—	—	—	—	—	—	—
2. Tifus exantemático	—	—	—	—	—	—	—	—	—	—
3. Viruela	—	—	—	—	—	—	—	—	—	—
4. Sarampión	—	—	—	—	—	—	—	—	—	—
5. Escarlatina	—	—	—	—	—	—	—	—	—	—
6. Coqueluche	—	—	—	—	—	—	—	—	—	—
7. Difteria	—	—	—	—	—	1	—	—	—	—
8. Gripe o influenza	13	5	11	2	5	—	2	3	1	1
9. Peste	—	—	—	—	—	—	—	—	—	—
10. Tuberculosis del aparato respiratorio	21	9	14	6	5	3	1	1	—	3
11. Otras tuberculosis	3	—	—	1	—	—	—	—	—	—
12. Sífilis	1	1	1	1	—	—	—	—	—	—
13. Paludismo	—	—	—	—	—	—	—	—	—	—
14. Otras enfermedades infecciosas y parasitarias	14	8	11	9	2	2	2	4	—	—
15. Cáncer y otros tumores malignos	248	149	184	115	78	71	37	40	9	19
16. Tumores no malignos	2	2	—	1	—	3	—	—	—	—
17. Reumatismo crónico y gota	—	—	—	—	—	—	—	—	—	—
18. Diabetes	17	16	8	23	5	5	2	2	—	—
19. Alcoholismo crónico o agudo	—	—	—	—	—	—	—	—	—	—
20. Otras enfermedades generales y envenenamientos crónicos	11	7	3	2	5	8	2	1	1	—
21. Ataxia locomotriz progresiva y parálisis general	3	2	—	—	—	1	2	—	—	—
22. Hemorragia cerebral, embolia o trombosis cerebral	110	104	112	106	64	89	35	37	5	13
23. Otras enfermedades del sistema nervioso y de los órganos de los sentidos	11	8	4	1	3	3	2	2	1	—
24. Enfermedades del corazón	511	339	454	361	301	322	173	221	63	75
25. Otras enfermedades del aparato circulatorio	42	13	33	31	37	26	23	30	3	12
26. Bronquitis	2	—	4	1	4	1	1	—	1	2
27. Neumonías	102	35	91	73	56	58	36	49	8	26
28. Otras enfermedades del aparato respiratorio excepto tuberculosis	26	19	30	27	15	12	10	10	—	4
29. Diarrea y enteritis	2	1	4	2	1	1	1	2	—	—
30. Apendicitis	—	1	3	—	—	—	1	1	—	—
31. Enfermedades del hígado y de las vías biliares	22	14	16	11	5	15	3	6	—	—
32. Otras enfermedades de aparato digestivo	25	20	20	11	15	11	4	8	2	5
33. Nefritis	127	69	124	94	119	65	58	39	15	15
34. Otras enfermedades génito-urinarias	2	2	6	4	5	2	3	—	1	—
35. Septisemia e infecciones puerperales	—	—	—	—	—	—	—	—	—	—
36. Otras enfermedades del embarazo, parto y estado puerperal	—	—	—	—	—	—	—	—	—	—
37. Enfermedades de la piel, del tejido celular, de los huesos y de los órganos de la locomoción	4	—	—	1	—	—	—	—	—	—
38. Debilidad congénita, vicios de conformación congénitos, nacimiento prematuro, etcétera	—	—	—	—	—	—	—	—	—	—
39. Senilidad	18	11	25	19	48	36	32	42	17	25
40. Suicidio	2	—	2	—	—	—	1	—	—	—
41. Homicidio	—	—	—	—	—	—	—	—	—	—
42. Muerte violenta o accidental (excepto suicidio y homicidio)	41	5	19	4	10	2	7	2	—	1
43. Causas no especificadas o mal definidas	9	8	4	11	4	1	3.	4	2	1

DE MUERTE Y GRUPOS DE EDADES

Bertillón — 1930)

(Continuación).

95 a 99 años		100 años y más		Sin especificar		Resumen por afecciones				CAUSA DE LA DEFUNCION
M	F	M	F	M	F	M	F	TOTAL	0/00	
47	77	16	47	65	12	20.148	14.018	34.166	1.000,0	**TOTALES.**
—	—	—	—	—	—	90	93	183	5,4	1. Fiebre tifoidea y paratifoidea.
—	—	—	—	—	—	—	—	—	—	2. Tifus exantemático.
—	—	—	—	—	—	—	—	—	—	3. Viruela.
—	—	—	—	—	—	10	12	22	0,6	4. Sarampión.
—	—	—	—	—	—	15	20	35	1,0	5. Escarlatina.
—	—	—	—	—	—	83	81	164	4,8	6. Coqueluche.
—	—	—	—	—	—	196	224	420	12,3	7. Difteria.
—	1	—	—	—	—	155	64	219	6,4	8. Gripe o influenza.
—	—	—	—	—	—	—	—	—	—	9. Peste.
—	—	—	—	2	1	1.383	1.329	2.712	79,4	10. Tuberculosis del aparato respiratorio.
—	—	—	—	—	—	306	261	567	16,6	11. Otras tuberculosis.
—	—	—	—	—	—	67	37	104	3,0	12. Sífilis.
—	—	—	—	—	—	3	—	3	0,1	13. Paludismo.
1	—	—	1	—	1	393	321	714	20,9	14. Otras enfermedades infecciosas y parasitarias.
2	6	1	—	1	1	2.279	1.490	3.769	110,3	15. Cáncer y otros tumores malignos.
—	—	—	—	—	—	51	57	108	3,2	16. Tumores no malignos.
—	—	—	—	—	—	5	4	9	0,3	17. Reumatismo crónico y gota.
—	—	—	—	—	—	114	158	272	8,0	18. Diabetes.
—	—	—	—	—	—	18	2	20	0,6	19. Alcoholismo crónico o agudo.
—	1	—	—	1	1	295	198	493	14,4	20. Otras enfermedades generales y envenenamientos crónicos.
—	—	—	—	—	—	50	17	67	2,0	21. Ataxia locomotriz progresiva y parálisis general.
4	4	1	1	2	—	1.008	877	1.885	55,2	22. Hemorragia cerebral, embolia o trombosis cerebral.
—	—	—	—	—	—	520	377	897	26,2	23. Otras enfermedades del sistema nervioso y de los órganos de los sentidos.
22	33	10	16	19	4	4.575	3.081	7.656	224,1	24. Enfermedades del corazón.
2	3	2	7	1	—	374	214	588	17,2	25. Otras enfermedades del aparato circulatorio.
—	1	—	—	—	—	55	27	82	2,4	26. Bronquitis.
5	4	1	5	1	—	1.758	1.235	2.993	87,6	27. Neumonias.
—	2	—	1	1	—	518	278	796	23,3	28. Otras enfermedades del aparato respiratorio, excepto tuberculosis.
—	—	—	—	—	—	559	416	975	28,5	29. Diarrea y enteritis.
—	—	—	—	—	—	56	14	70	2,1	30. Apendicitis.
—	1	—	1	—	—	284	249	533	15,6	31. Enfermedades del hígado y de las vías biliares.
1	1	—	—	1	2	520	348	868	25,4	32. Otras enfermedades del aparato digestivo.
5	6	—	2	4	—	1.027	688	1.715	50,2	33. Nefritis.
—	—	—	—	—	—	72	34	106	3,1	34. Otras enfermedades génito-urinarias.
—	—	—	—	—	—	—	80	80	2,3	35. Septisemia e infecciones puerperales.
—	—	—	—	—	—	—	55	55	1,6	36. Otras enfermedades del embarazo, parto y estado puerperal.
—	1	—	1	—	—	56	28	84	2,5	37. Enfermedades de la piel, del tejido celular, de los huesos y de los órganos de la locomoción.
—	—	—	—	—	—	597	449	1.046	30,6	38. Debilidad congénita, vicios de conformación congénitos, nacimiento prematuro, etcétera.
5	12	1	10	—	—	155	160	315	9,2	39. Senilidad.
—	—	—	—	—	—	73	19	92	2,7	40. Suicidio.
—	—	—	—	—	—	16	1	17	0,5	41. Homicidio.
—	1	—	—	29	2	2.229	915	3.144	92,0	42. Muerte violenta o accidental (excepto suicidio y homicidio).
—	—	—	2	3	—	183	105	288	8,4	43. Causas no especificadas o mal definidas.

DEFUNCIONES POR INFECTO-CONTAGIOSAS Y CANCER

(Cifras absolutas)

PARTIDO	Lepra	Tifoidea	Viruela	Sarampión	Escarlatina	Coqueluche	Difteria	Grippe	Tuberculosis	Carbunclo	TOTAL	Cáncer
TOTALES	5	183	—	22	35	164	420	219	3.279	53	4.380	3.769
Adolfo Alsina	—	—	—	—	—	—	5	—	10	1	16	19
Alberti	—	2	—	—	—	1	1	—	11	—	15	14
Almirante Brown	—	3	—	—	—	1	1	2	19	—	26	36
Avellaneda	—	8	—	—	3	9	21	6	294	1	342	397
Ayacucho	—	1	—	—	—	—	5	—	21	—	27	32
Azul	—	—	—	—	—	2	10	7	55	—	74	52
Bahía Blanca	—	4	—	3	—	11	24	12	161	—	215	161
Balcarce	1	—	—	—	—	—	4	4	34	1	44	31
Baradero	—	1	—	—	—	—	—	4	14	—	19	9
Bartolomé Mitre	—	2	—	—	—	—	3	1	18	—	24	30
Bolívar	—	3	—	—	—	2	11	6	61	1	84	42
Bragado	—	—	—	2	1	14	9	2	23	—	51	43
Brandsen	—	—	—	—	—	—	—	—	5	—	5	12
Campana	—	—	—	1	—	—	—	—	9	—	10	23
Cañuelas	—	2	—	—	—	—	—	—	5	—	7	12
Carlos Casares	—	—	—	—	—	—	3	2	21	—	26	30
Carlos Tejedor	—	5	—	—	—	4	5	3	8	1	26	9
Carmen de Areco	—	—	—	—	—	—	2	2	18	1	23	11
Caseros	—	—	—	—	—	2	2	2	7	1	14	9
Castelli	—	—	—	—	—	—	1	—	4	—	5	7
Colón	—	—	—	—	—	8	2	1	6	—	17	24
Coronel Dorrego	—	—	—	—	1	—	2	4	17	—	24	27
Coronel Pringles	—	—	—	—	—	—	1	3	38	—	42	20
Coronel Suárez	—	—	—	—	—	—	18	1	20	—	39	22
Chacabuco	—	2	—	3	—	5	2	—	21	—	33	33
Chascomús	—	3	—	—	—	—	—	3	14	—	20	22
Chivilcoy	—	7	—	—	—	4	2	1	37	—	51	63
Dolores	—	—	—	3	—	4	7	—	25	1	40	31
Esteban Echeverría	—	—	—	—	—	—	—	—	3	—	3	14
Exaltación de la Cruz	—	—	—	—	—	1	—	—	5	—	6	7
Florencio Varela	—	—	—	—	—	—	—	—	2	—	2	8
General Alvarado	—	1	—	1	—	—	—	2	11	—	15	10
General Alvear	—	—	—	—	—	—	4	5	11	1	21	6
General Arenales	—	2	—	—	—	1	—	—	8	—	11	11
General Belgrano	—	—	—	—	—	—	—	1	7	—	8	28
General Guido	—	—	—	—	—	—	3	—	4	—	7	5
General José F. Uriburu	—	—	—	—	—	—	—	—	23	—	23	41
General Juan Madariaga	—	—	—	—	—	—	—	1	18	1	20	9
General Lamadrid	—	—	—	—	—	—	3	1	17	1	22	14
General Las Heras	—	—	—	—	—	—	—	—	3	—	3	4
General Lavalle	—	—	—	—	—	—	1	—	4	—	5	7
General Paz	—	—	—	1	—	—	—	—	5	—	6	10
General Pinto	—	2	—	—	1	2	—	—	8	3	16	16
General Pueyrredón	—	5	—	1	—	2	4	2	57	—	71	75
General Rodríguez (1)	—	—	—	—	—	—	—	—	155	—	155	4
General San Martín	—	5	—	1	5	8	10	5	110	—	144	155
General Sarmiento	—	—	—	—	1	2	2	2	21	1	29	23
General Viamonte	—	—	—	—	1	7	3	8	25	—	44	14
General Villegas	—	3	—	—	—	1	1	—	20	1	26	27
González Chaves	—	2	—	—	—	—	4	—	13	1	20	7
Guaminí	—	1	—	—	—	2	1	—	11	1	16	11
Juárez	—	1	—	1	—	—	—	—	22	—	24	16
Junín	—	7	—	—	1	—	4	8	61	—	81	53
La Plata	3	8	—	—	5	6	25	3	258	3	311	297
Laprida	—	—	—	—	—	—	—	1	11	2	14	14
Las Conchas	—	1	—	—	1	2	3	—	18	1	26	27

DEFUNCIONES POR INFECTO-CONTAGIOSAS Y CANCER

(Cifras absolutas)

(Continuación).

PARTIDO	Lepra	Tifoidea	Viruela	Sarampión	Escarlatina	Coqueluche	Difteria	Grippe	Tuberculosis	Carbunclo	TOTAL	Cáncer
Las Flores	—	—	—	—	1	—	10	4	19	1	35	23
Leandro N. Alem	—	3	—	—	1	1	6	2	17	—	30	8
Lincoln	—	—	—	—	1	7	3	6	26	1	44	47
Lobería	—	—	—	—	—	—	5	2	40	1	48	21
Lobos	—	2	—	—	—	1	2	2	23	1	31	30
Lomas de Zamora	—	9	—	—	—	—	6	3	103	1	122	179
Luján	—	6	—	—	—	—	1	1	65	1	74	23
Magdalena	—	—	—	—	—	—	—	—	10	—	10	14
Maipú	—	—	—	—	—	2	6	1	10	1	20	13
Marcelino Ugarte	—	10	—	—	—	—	5	1	15	—	31	21
Marcos Paz	—	—	—	—	1	—	—	—	5	—	6	8
Mar Chiquita	—	—	—	—	—	—	—	—	7	—	7	9
Matanza	—	2	—	1	1	5	5	2	38	1	55	47
Mercedes	—	7	—	—	1	2	1	—	33	—	44	51
Merlo	—	—	—	—	—	—	—	—	4	—	4	14
Monte	—	—	—	1	—	1	1	—	15	—	18	8
Moreno	—	—	—	—	—	—	—	—	2	—	2	9
Navarro	—	—	—	—	—	2	—	2	10	—	14	12
Necochea	—	3	—	—	1	3	34	7	70	3	121	36
Nueve de Julio	—	2	—	2	—	2	9	6	52	—	73	39
Olavarría	—	—	—	—	1	1	3	5	48	2	60	41
Patagones	—	4	—	—	—	2	3	2	17	—	28	8
Pehuajó	—	4	—	—	—	3	3	3	47	3	63	50
Pellegrini	—	2	—	—	—	—	1	2	14	3	22	10
Pergamino	—	8	—	—	—	11	3	12	133	2	169	81
Pila	—	—	—	—	—	—	1	3	—	—	4	2
Pilar	—	1	—	—	—	—	1	—	8	—	10	14
Puan	—	—	—	—	—	4	2	1	10	1	18	19
Quilmes	—	3	—	—	—	1	3	2	46	—	55	85
Ramallo	—	—	—	—	—	—	—	1	4	—	5	10
Rauch	—	—	—	—	—	—	—	—	10	—	10	24
Rivadavia	—	3	—	—	—	—	—	—	12	2	17	26
Rojas	—	1	—	—	—	—	—	1	18	—	20	23
Roque Pérez	—	—	—	—	1	1	—	1	3	—	6	7
Saavedra	—	—	—	—	—	1	3	3	4	—	11	23
Saladillo	—	—	—	—	1	2	10	3	22	1	39	25
San Andrés de Giles	—	—	—	—	—	1	1	2	15	—	19	20
San Antonio de Areco	—	—	—	—	—	—	2	3	9	—	14	13
San Fernando	—	1	—	—	—	1	2	2	24	—	30	44
San Isidro	—	2	—	—	—	—	3	1	32	—	38	51
San Nicolás	—	3	—	1	1	—	3	7	47	—	62	50
San Pedro	—	1	—	—	1	—	—	3	13	—	18	31
San Vicente	—	1	—	—	—	—	—	—	4	—	5	5
Seis de Septiembre	—	2	—	—	—	4	3	4	60	1	74	79
Suipacha	—	1	—	—	—	—	2	—	2	—	5	8
Tandil	—	2	—	—	—	—	13	4	52	1	72	79
Tapalqué	—	—	—	—	1	—	1	—	7	1	10	8
Tordillo	—	—	—	—	—	—	—	—	4	—	4	—
Tornquist	—	3	—	—	—	—	2	2	6	—	13	5
Trenque Lauquen	—	1	—	—	—	1	1	—	12	1	16	15
Tres Arroyos	—	8	—	—	—	—	31	2	61	—	102	63
Veinticinco de Mayo	—	1	—	—	1	—	16	3	37	—	58	29
Vicente López	—	5	—	—	1	3	2	—	41	—	53	69
Villarino	—	1	—	—	—	1	2	3	6	—	13	6

(1) Incluídas las defunciones ocurridas en el Hospital Vicente López y Planes.

DEFUNCIONES POR INFECTO CONTAGIOSAS Y CANCER

(Cifras relativas. Por ciento sobre la mortalidad general)

PARTIDO.	Tuberculosis	Otras enfermedades infecto-contagiosas	Total	Cáncer	PARTIDO	Tuberculosis	Otras enfermedades infecto-contagiosas	Total	Cáncer
TOTALES	9,6	3,2	12,8	11,0	Laprida	8,5	2,3	10,8	10,9
					Las Conchas	7,1	3,1	10,2	10,6
Adolfo Alsina	5,1	3,2	8,2	9,7	Las Flores	9,3	7,1	16,4	10,8
Alberti	9,7	3,5	13,2	12,3	Leandro N. Alem ...	9,1	6,9	16,0	4,3
Almirante Brown ...	6,5	3,4	9,9	12,2	Lincoln	6,7	4,6	11,3	12,1
Avellaneda	8,8	1,5	10,3	11,9	Lobería	17,2	3,5	20,7	15,8
Ayacucho	11,7	3,4	15,1	17,9	Lobos	10,5	3,7	14,2	13,8
Azul	10,7	3,7	14,4	10,1	Lomas de Zamora ...	7,8	1,4	9,2	13,5
Bahía Blanca	12,1	4,1	16,2	12,2	Luján	12,0	1,7	13,7	4,3
Balcarce	12,4	3,7	16,1	11,3	Magdalena	9,1	—	9,1	12,7
Baradero	7,6	2,7	10,3	4,9	Matanza	11,9	11,9	23,8	15,5
Bartolomé Mitre	6,8	2,3	9,1	11,4	Maipú	8,5	1,7	10,2	13,6
Bolívar	14,9	5,6	20,5	10,2	Marcelino Ugarte ...	7,2	7,7	14,9	10,1
Bragado	5,4	6,6	12,0	10,1	Marcos Paz	7,5	—	7,5	9,7
Brandsen	8,2	—	8,2	19,7	Mar Chiquita	8,8	4,0	12,8	10,9
Campana	7,9	0,9	8,8	20,2	Mercedes	9,0	3,0	12,0	14,0
Cañuelas	5,4	2,2	7,6	12,9	Merlo	3,6	—	3,6	12,5
Carlos Casares	7,6	1,8	9,4	10,8	Monte	13,9	2,8	16,7	7,4
Carlos Tejedor	6,2	14,0	20,2	7,0	Moreno	2,5	—	2,5	11,1
Carmen de Areco ...	21,7	6,0	27,7	13,3	Navarro	8,0	3,2	11,2	9,6
Caseros	6,0	6,0	12,0	7,8	Necochea	11,0	9,5	20,5	6,7
Castelli	7,1	1,8	8,9	12,5	Nueve de Julio	11,1	4,5	15,6	8,3
Colón	3,0	5,5	8,5	11,9	Olavarría	10,7	2,6	13,3	9,1
Coronel Dorrego	10,4	4,3	14,7	16,5	Patagones	12,3	8,0	20,3	5,8
Coronel Pringles	17,4	1,8	19,2	9,1	Pehuajó	11,4	3,9	15,3	12,1
Coronel Suárez	6,4	6,0	12,4	7,0	Pellegrini	9,8	5,6	15,4	7,0
Chacabuco	5,7	3,3	9,0	9,0	Pergamino	18,7	5,1	23,8	11,4
Chascomús	5,8	2,4	8,2	9,1	Pila	—	26,7	26,7	13,3
Chivilcoy	8,0	3,0	11,0	13,6	Pilar	6,4	1,6	8,0	11,2
Dolores	8,4	5,1	13,5	10,4	Puan	6,2	5,0	11,2	11,8
Esteban Echeverría ..	4,0	—	4,0	18,7	Quilmes	7,2	1,4	8,6	13,3
Exaltación de la Cruz	6,1	1,2	7,3	8,5	Ramallo	3,2	0,8	4,0	7,9
Florencio Varela	4,2	—	4,2	16,7	Rauch	8,2	—	8,2	19,7
General Alvarado ...	13,3	4,8	18,1	12,1	Rivadavia	9,0	3,7	12,7	19,4
General Alvear	10,1	9,2	19,3	5,5	Rojas	8,5	0,9	9,4	10,8
General Arenales	6,6	2,5	9,1	9,1	Roque Pérez	4,1	4,1	8,2	9,6
General Belgrano ...	4,6	0,6	5,2	18,3	Saavedra	3,1	5,4	8,5	17,7
General Guido	10,8	8,1	18,9	13,5	Saladillo	9,6	7,4	17,0	10,9
Gral. José F. Uriburu	6,1	7,2	13,3	6,1	San Andrés de Giles	11,5	3,1	14,6	15,4
Gral. Juan Madariaga	12,9	1,4	14,3	6,4	San Antonio de Areco	6,6	3,7	10,3	9,6
General Lamadrid ...	11,4	3,4	14,8	9,4	San Fernando	6,7	1,7	8,4	12,3
General Las Heras ..	5,8	—	5,8	7,7	San Isidro	7,6	1,4	9,0	12,1
General Lavalle	9,3	2,3	11,6	16,3	San Nicolás	10,1	3,2	13,3	10,8
General Paz	6,2	1,2	7,4	12,4	San Pedro	4,8	1,9	6,7	11,5
General Pinto	3,9	3,8	7,7	7,7	San Vicente	7,0	1,8	8,8	8,8
General Pueyrredón .	7,3	1,8	9,1	9,6	Seis de Septiembre ..	7,4	1,7	9,1	9,8
General Rodríguez (1)	73,8	—	73,8	1,9	Suipacha	3,9	5,9	9,8	15,7
General San Martín .	8,3	2,6	10,9	11,7	Tandil	8,9	3,4	12,3	13,5
General Sarmiento ..	8,3	3,1	11,4	9,0	Tapalqué	8,5	3,7	12,2	9,8
General Viamonte ...	11,4	8,6	20,0	6,4	Tordillo	26,7	—	26,7	—
General Villegas	8,2	2,5	10,7	11,1	Tornquist	10,3	12,1	22,4	8,6
González Chaves	12,9	6,9	19,8	6,9	Trenque Lauquen ...	6,4	2,1	8,5	7,9
Guaminí	9,0	4,1	13,1	9,0	Tres Arroyos	9,7	6,6	16,3	10,1
Juárez	16,9	1,5	18,4	12,3	Veinticinco de Mayo	9,8	5,5	15,3	7,7
Junín	11,7	3,9	15,6	10,2	Vicente López	7,6	2,2	9,8	12,7
La Plata	10,4	2,1	12,5	12,0	Villarino	6,8	—	6,8	12,1
					Islas				

(1) Están incluídas las defunciones ocurridas en el Hospital Vicente López y Planes.

LAS PRINCIPALES CAUSAS DE DEFUNCION, POR GRUPO DE EDADES

(Cifras absolutas)

GRUPO DE EDADES	Tuberculosis	Cáncer	Enfermedades del corazón	Neumonías	Diarrea y enteritis	Nefritis	Hemorragia cerebral, embolia o trombosis
TOTALES	3.279	3.769	7.656	2.993	975	1.715	1.885
Menores de un mes	6	1	40	152	59	1	12
1 mes y menos de 6	28	1	46	455	398	4	3
6 meses y menos de 1 año .	33	—	24	262	265	3	2
Menores de 1 año	67	2	110	869	722	8	17
1 año	52	—	13	266	108	7	1
2 años	36	2	6	72	18	4	2
3 años	28	2	11	36	6	5	—
4 años	21	—	16	32	5	3	1
Menores de 5 años	204	6	156	1.275	859	27	21
5 a 9 años	101	8	65	82	11	19	6
10 » 14 »	134	9	90	30	5	12	4
15 » 19 »	384	23	101	64	4	20	11
20 » 24 »	541	17	106	54	5	25	24
25 » 29 »	437	23	127	51	10	31	15
30 » 34 »	319	54	170	52	10	36	44
35 » 39 »	273	114	250	62	20	42	46
40 » 44 »	211	215	374	75	6	69	69
45 » 49 »	196	339	495	109	3	93	132
50 » 54 »	165	440	602	128	7	127	190
55 » 59 »	125	517	688	137	9	124	179
60 » 64 »	74	555	727	169	10	173	213
65 » 69 »	45	488	781	155	2	175	244
70 » 74 »	33	397	850	137	3	196	214
75 » 79 »	21	299	815	164	6	218	218
80 » 84 »	8	149	623	114	2	184	153
85 » 89 »	2	77	394	85	3	97	72
90 » 94 »	3	28	138	34	—	30	18
95 » 99 »	—	8	55	9	—	11	8
100 y más años	—	1	26	6	—	2	2
Sin especificar años	3	2	23	1	—	4	2

PORCIENTO DE LOS FALLECIMIENTOS ORIGINADOS POR LAS PRINCIPALES CAUSAS, EN CADA GRUPO DE EDADES, SOBRE EL TOTAL GENERAL DE CADA AFECCION

GRUPO DE EDADES	Tuberculosis	Cáncer	Enfermedades del corazón	Neumonías	Diarrea y enteritis	Nefritis	Hemorragia cerebral, embolia o trombosis
Menores de un mes	0,2	—	0,5	5,1	6,1	0,1	0,6
1 mes y menos de 6	0,8	—	0,6	15,2	40,8	0,2	0,2
6 meses y menos de 1 año .	1,0	—	0,3	8,7	27,2	0,2	0,1
Menores de 1 año	**2,0**	—	**1,4**	**29,0**	**74,1**	**0,5**	**0,9**
1 año	1,6	—	0,2	8,9	11,1	0,4	0,1
2 años	1,1	—	0,1	2,4	1,9	0,2	0,1
3 años	0,9	—	0,1	1,2	0,6	0,3	—
4 años	0,6	—	0,2	1,1	0,5	0,2	—
Menores de 5 años	**6,2**	**0,1**	**2,0**	**42,6**	**88,2**	**1,6**	**1,1**
5 a 9 años	3,1	0,2	0,8	2,7	1,2	1,1	0,3
10 » 14 »	4,1	0,3	1,2	1,0	0,5	0,7	0,2
15 » 19 »	11,7	0,6	1,3	2,1	0,4	1,2	0,6
20 » 24 »	16,5	0,5	1,4	1,8	0,5	1,5	1,3
25 » 29 »	13,3	0,6	1,7	1,7	1,0	1,8	0,8
30 » 34 »	9,7	1,4	2,2	1,7	1,0	2,1	2,3
35 » 39 »	8,3	3,0	3,3	2,1	2,1	2,5	2,4
40 » 44 »	6,4	5,7	4,9	2,5	0,6	4,0	3,7
45 » 49 »	6,0	9,0	6,5	3,6	0,3	5,4	7,0
50 » 54 »	5,0	11,7	7,9	4,3	0,7	7,4	10,1
55 » 59 »	3,8	13,7	9,0	4,6	0,9	7,2	9,5
60 » 64 »	2,3	14,7	9,5	5,7	1,0	10,1	11,3
65 » 69 »	1,4	13,0	10,2	5,2	0,2	10,2	12,9
70 » 74 »	1,0	10,5	11,1	4,6	0,3	11,4	11,4
75 » 79 »	0,7	7,9	10,6	5,5	0,6	12,7	11,6
80 » 84 »	0,2	4,0	8,1	3,8	0,2	10,7	8,1
85 » 89 »	0,1	2,0	5,2	2,9	0,3	5,7	3,8
90 » 94 »	0,1	0,8	1,8	1,1	—	1,8	1,0
95 » 99 »	—	0,2	0,7	0,3	—	0,6	0,4
100 y más años	—	—	0,3	0,2	—	0,1	0,1
Sin especificar años	0,1	0,1	0,3	—	—	0,2	0,1

PRINCIPALES CAUSAS DE DEFUNCION POR GRUPOS DE EDADES

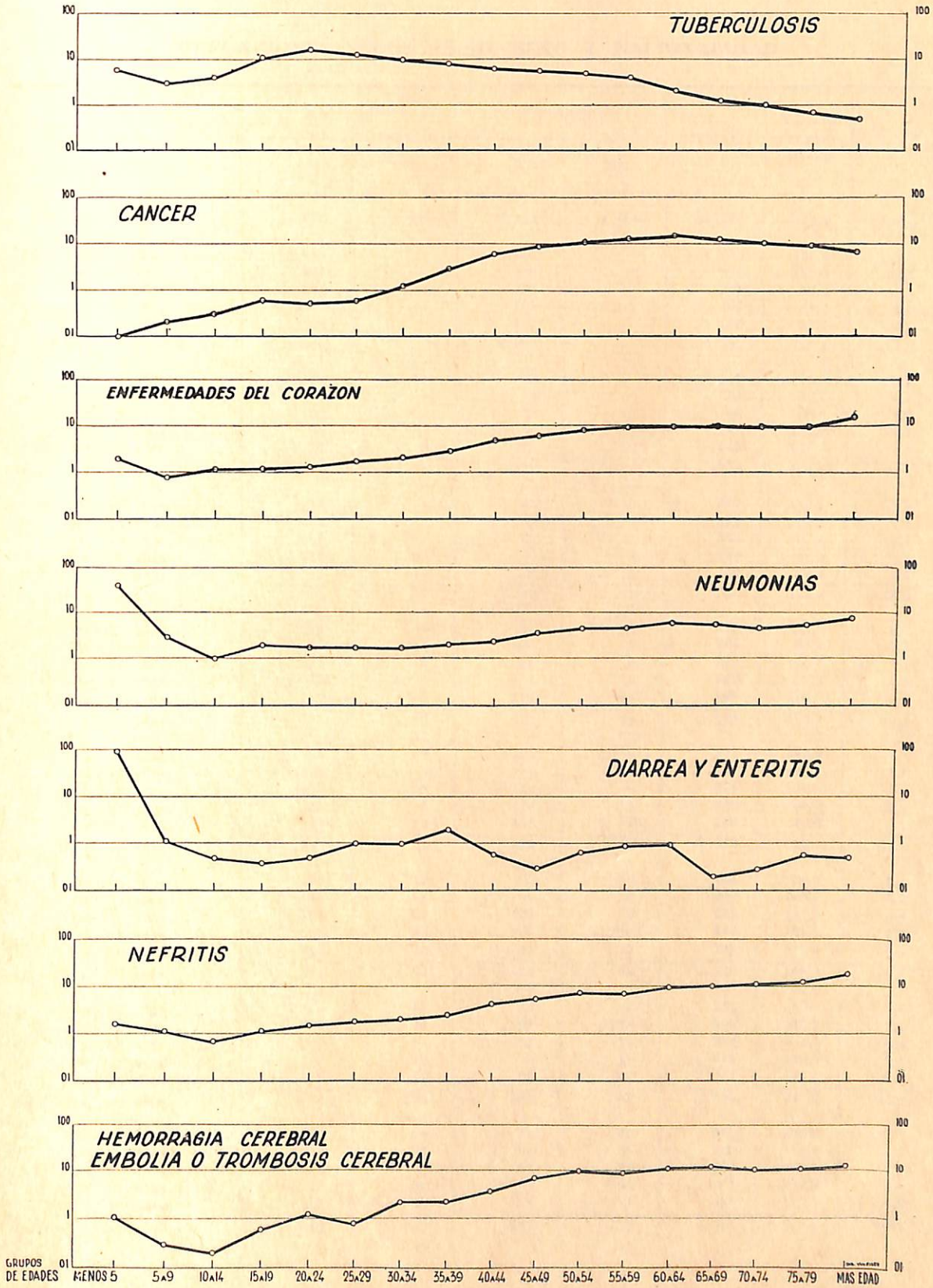

DEFUNCIONES SEGUN EDAD, SEXO Y NACIONALIDAD

EDAD	MASCULINO		FEMENINO		TOTAL	Varones por cada 100 muj.	Por mil sob. el total
	Arg.	Ext.	Arg.	Ext.			
TOTAL GENERAL ...	**11.936**	**8.212**	**9.453**	**4.565**	**34.166**	**143,7**	**1000,0**
Menores de 1 año.....	2.623	—	2.097	—	4.720	125,1	138,2
De 1 año.....	442	—	428	—	870	103,3	25,5
De 2 años.....	144	—	148	—	292	97,3	8,6
De 3 años.....	97	—	109	—	206	89,0	6,0
De 4 años.....	98	—	101	—	199	97,0	5,8
Hasta 4 años.....	3.404	—	2.883	—	6.287	118,1	184,1
De 5 años.....	72	—	77	—	149	93,5	4,4
De 6 años.....	73	1	79	—	153	93,7	4,5
De 7 años.....	89	—	58	—	147	153,4	4,3
De 8 años.....	85	2	55	—	142	158,2	4,1
De 9 años.....	75	2	66	—	143	116,7	4,2
De 5 y 9 años.....	394	5	335	—	734	119,1	21,5
De 10 años.....	71	3	43	—	117	172,1	3,4
De 11 años.....	71	1	67	—	139	107,5	4,1
De 12 años.....	61	—	62	—	123	98,4	3,6
De 13 años.....	59	—	65	1	125	89,4	3,6
De 14 años.....	62	5	70	5	142	89,3	4,2
De 10 a 14 años.....	324	9	307	6	646	106,4	18,9
De 15 años.....	74	4	82	2	162	92,9	4,7
De 16 años.....	105	3	106	6	220	96,4	6,5
De 17 años.....	137	8	99	2	246	143,6	7,2
De 18 años.....	112	9	114	8	243	99,2	7,1
De 19 años.....	110	5	104	10	229	100,9	6,7
De 15 a 19 años.....	538	29	505	28	1.100	106,4	32,2
De 20 años.....	114	6	131	2	253	90,2	7,4
De 21 años.....	101	2	102	4	209	97,2	6,1
De 22 años.....	110	9	152	4	275	76,3	8,0
De 23 años.....	122	5	114	5	246	106,7	7,2
De 24 años.....	134	12	156	8	310	89,0	9,1
De 20 a 24 años.....	581	34	655	23	1.293	90,7	37,8
De 25 años.....	106	10	85	8	209	124,7	6,1
De 26 años.....	111	7	105	6	229	106,3	6,7
De 27 años.....	104	21	103	9	237	111,6	6,9
De 28 años.....	113	26	131	18	288	93,3	8,4
De 29 años.....	110	24	98	17	249	116,5	7,3
De 25 a 29 años.....	544	88	522	58	1.212	109,0	35,4
De 30 años.....	105	32	94	20	251	120,2	7,4
De 31 años.....	113	22	88	19	242	126,2	7,1
De 32 años.....	81	52	72	13	218	156,5	6,4
De 33 años.....	107	39	79	15	240	155,3	7,0
De 34 años.....	108	41	62	26	237	169,3	6,9
De 30 a 34 años.....	514	186	395	93	1.188	143,4	34,8
De 35 años.....	85	65	76	29	255	142,9	7,5
De 36 años.....	106	57	84	22	269	156,7	7,9
De 37 años.....	106	59	61	22	248	198,8	7,3
De 38 años.....	125	59	85	32	301	157,3	8,8
De 39 años.....	132	62	81	31	306	173,2	8,9
De 35 a 39 años.....	554	302	387	136	1.379	163,7	40,4

DEFUNCIONES SEGUN EDAD, SEXO Y NACIONALIDAD

(Continuación).

EDAD	MASCULINO		FEMENINO		TOTAL	Varones por cada 100 muj.	Por mil sob. el total
	Arg.	Ext.	Arg.	Ext.			
De 40 años.....	115	74	75	31	295	178,3	8,6
De 41 años.....	134	57	56	29	276	224,7	8,1
De 42 años.....	127	89	83	35	334	183,1	9,8
De 43 años.....	119	86	76	32	313	189,8	9,2
De 44 años.....	144	108	70	35	357	240,0	10,4
De 40 a 44 años.....	639	414	360	162	1.575	201,7	46,1
De 45 años.....	152	98	82	41	373	203,3	10,9
De 46 años.....	143	98	63	35	339	245,9	9,9
De 47 años.....	144	101	79	50	374	189,9	11,0
De 48 años.....	178	120	79	53	430	225,8	12,6
De 49 años.....	132	138	90	57	417	183,7	12,2
De 45 a 49 años.....	749	555	393	236	1.933	207,3	56,6
De 50 años.....	162	179	109	51	501	213,1	14,7
De 51 años.....	129	105	59	55	348	205,3	10,2
De 52 años.....	146	167	87	69	469	200,6	13,7
De 53 años.....	146	169	91	57	463	212,8	13,6
De 54 años.....	159	172	84	64	479	223,6	14,0
De 50 a 54 años.....	742	792	430	296	2.260	211,3	66,2
De 55 años.....	142	194	59	73	468	254,5	13,7
De 56 años.....	145	173	68	81	467	213,4	13,7
De 57 años.....	121	164	55	80	420	211,1	12,3
De 58 años.....	144	172	76	81	473	201,3	13,8
De 59 años.....	147	185	90	78	500	197,6	14,6
De 55 a 59 años.....	699	888	348	393	2.328	217,1	68,1
De 60 años.....	136	222	94	103	555	181,7	16,2
De 61 años.....	116	150	45	75	386	221,7	11,3
De 62 años.....	143	192	72	92	499	204,3	14,6
De 63 años.....	140	199	64	86	489	226,0	14,3
De 64 años.....	136	193	86	104	519	173,2	15,2
De 60 a 64 años.....	671	956	361	460	2.448	198,2	71,6
De 65 años.....	145	236	107	86	574	197,4	16,8
De 66 años.....	98	169	67	92	426	167,9	12,5
De 67 años.....	101	145	62	88	396	164,0	11,6
De 68 años.....	99	192	84	134	509	133,5	14,9
De 69 años.....	107	188	69	112	476	163,0	13,9
De 65 a 69 años.....	550	930	389	512	2.381	164,3	69,7
De 70 años.....	104	225	114	120	563	140,6	16,5
De 71 años.....	77	160	55	64	356	199,2	10,4
De 72 años.....	92	198	53	119	462	168,6	13,5
De 73 años.....	72	192	58	83	405	187,2	11,9
De 74 años.....	82	187	74	108	451	147,8	13,2
De 70 a 74 años.....	427	962	354	494	2.237	163,8	65,5
De 75 años.....	79	200	62	132	473	143,8	13,9
De 76 años.....	62	192	62	126	442	135,1	12,9
De 77 años.....	54	149	51	109	363	126,9	10,6
De 78 años.....	61	188	74	141	464	115,8	13,6
De 79 años.....	60	138	47	113	358	123,8	10,5
De 75 a 79 años.....	316	867	296	621	2.100	129,0	61,5

DEFUNCIONES SEGUN EDAD, SEXO Y NACIONALIDAD

(Continuación).

EDAD	MASCULINO		FEMENINO		TOTAL	Varones por cada 100 muj.	Por mil sob. el total
	Arg.	Ext.	Arg.	Ext.			
De 80 años.....	37	155	69	129	390	97,0	11,4
De 81 años.....	34	127	34	70	265	154,8	7,8
De 82 años.....	33	123	43	110	309	102,0	9,0
De 83 años.....	36	95	38	102	271	93,6	7,9
De 84 años.....	22	125	46	97	290	102,8	8,5
De 80 a 84 años.....	162	625	230	508	1.525	106,6	44,6
De 85 años.....	20	89	58	95	262	71,2	7,7
De 86 años.....	19	89	40	78	226	91,5	6,6
De 87 años.....	14	79	22	59	174	114,8	5,1
De 88 años.....	13	57	26	48	144	94,6	4,2
De 89 años.....	18	43	28	50	139	78,2	4,1
De 85 a 89 años.....	84	357	174	330	945	87,5	27,7
De 90 años.....	7	39	23	50	119	63,0	3,5
De 91 años.....	5	22	7	30	64	73,0	1,9
De 92 años.....	5	16	9	29	59	55,3	1,7
De 93 años.....	5	18	14	17	54	74,2	1,6
De 94 años.....	2	10	8	15	35	52,2	1,0
De 90 a 94 años.....	24	105	61	141	331	63,9	9,7
De 95 años.....	2	7	7	15	31	40,9	0,9
De 96 años.....	2	15	10	11	38	81,0	1,1
De 97 años.....	2	6	4	7	19	72,7	0,6
De 98 años.....	2	9	8	5	24	84,6	0,7
De 99 años.....	1	1	4	6	12	20,0	0,3
De 95 a 99 años.....	9	38	33	44	124	61,0	3,6
De 100 años.....	1	3	6	5	15	36,4	0,4
De 101 años.....	—	2	—	1	3	200,0	0,1
De 102 años.....	—	3	4	5	12	33,3	0,4
De 103 años.....	—	—	5	—	5	—	0,2
De 104 años.....	1	1	—	—	2	—	0,1
De 105 años.....	—	—	3	2	5	—	0,1
De 106 años.....	—	—	2	1	3	—	0,1
De 109 años.....	—	—	1	—	1	—	—
De 110 años.....	1	1	4	2	8	33,3	0,2
De 111 años.....	—	—	—	1	1	—	—
De 112 años.....	—	—	—	1	1	—	—
De 113 años.....	1	—	—	—	1	—	—
De 114 años.....	—	—	1	—	1	—	—
De 115 años.....	—	—	1	—	1	—	—
De 118 años.....	1	—	—	—	1	—	—
De 120 años.....	1	—	2	—	3	50,0	0,1
De 110 y más años.....	6	10	29	18	63	34,0	1,7
Sin especificar.....	5	60	6	6	77	541,7	2,3

DEFUNCIONES REGISTRADAS, SEGUN OFICIOS, GRUPO

OFICIO	GRUPOS DE												
	1 al 44	45 al 55	56 al 69	70 al 74	75 al 77	78 al 89	90 al 103	104 al 114	115 al 129	130 al 139	140 al 150	151 al 153	154 al 156
TOTALES	3.814	3.836	365	166	131	2.301	7.930	2.369	1.402	1.758	135	46	18
Agricultores	100	238	15	10	6	96	422	119	69	98	—	2	1
Fruticultores	—	—	—	—	—	1	—	—	—	1	—	—	—
Jardineros	3	15	—	1	—	8	17	2	3	6	—	—	—
Quinteros	3	6	1	1	—	5	26	7	5	7	—	—	—
Viticultores	—	—	—	—	—	1	—	—	—	—	—	—	—
Acopiadores	2	1	—	—	—	2	6	—	—	1	—	—	—
Ganaderos	25	73	4	2	2	27	113	26	15	30	—	1	—
Granjeros	7	4	1	—	—	2	9	3	3	5	—	—	—
Pescadores, cazadores	—	1	—	—	—	2	7	—	1	2	—	—	—
Peones jornaleros	967	908	42	31	31	439	1 898	680	318	400	—	13	7
Mineros y canteristas	—	—	—	—	—	—	—	—	—	—	—	—	—
Tejedores y cordeleros	1	2	—	—	1	—	1	2	—	—	—	—	—
Curtidores	—	—	—	—	—	—	2	—	—	1	—	—	—
Aparadores	1	—	—	—	—	—	—	—	—	—	—	—	—
Talabarteros	5	2	—	1	—	1	9	2	1	2	—	—	—
Zapateros	3	8	—	—	—	7	24	11	6	4	—	—	—
Peleteros	—	—	—	—	—	—	—	—	—	—	—	—	—
Aserradores	2	1	—	—	—	—	1	—	—	1	—	—	—
Carpinteros	23	35	3	—	3	17	73	27	15	8	—	1	—
Ebanistas y torneros	1	5	—	—	—	1	1	—	2	1	—	—	—
Toneleros y canasteros	—	1	—	—	—	1	4	—	2	1	—	—	—
Herreros y herradores	13	24	2	—	—	7	22	4	2	7	—	—	—
Mecánicos	29	25	—	—	1	22	41	18	17	9	—	—	—
Alfareros	—	—	—	—	—	—	—	—	—	—	—	—	—
Químicos y pirotécnicos	—	—	—	—	—	—	2	—	—	—	—	—	—
Tintoreros	—	—	—	—	—	—	1	—	—	—	—	—	—
Carniceros	9	6	—	2	—	8	7	6	1	—	—	—	—
Fideeros	1	1	—	—	—	—	1	—	—	—	—	—	—
Panaderos	8	7	—	—	1	10	11	4	2	3	—	—	—
Confiteros y panaderos	2	1	—	—	—	—	1	—	—	—	—	—	—
Licoreros	—	—	—	—	—	—	1	—	—	—	—	—	—
Cigarreros	—	—	—	—	—	—	—	—	—	—	—	—	—
Sastres	6	4	—	1	1	8	29	3	4	6	—	—	—
Modistas y bordadoras	13	4	—	—	—	6	11	7	2	—	—	—	—
Peluqueros y peinadores	13	8	—	—	1	2	15	11	—	6	—	—	—
Sombrereros	1	—	—	—	—	—	1	—	—	—	—	—	—
Alpargateros	1	—	—	—	—	—	—	—	—	—	—	—	—
Muebleros y lustradores	2	—	—	—	—	—	2	3	3	1	—	—	—
Colchoneros	2	1	—	—	—	—	2	1	1	2	—	1	—
Constructores	34	46	2	5	2	21	87	21	20	17	—	2	—
Pintores	15	17	2	—	1	8	29	10	4	5	—	—	—
Horneros	—	1	—	—	—	—	6	—	—	—	—	—	—
Marmoleros	2	—	—	—	—	—	1	—	—	—	—	—	—
Vidrieros	1	—	—	—	—	—	1	—	—	—	—	—	—
Picapedreros	—	3	1	—	1	2	1	—	—	2	—	—	—
Hojalateros	7	4	—	—	—	1	5	2	—	2	—	—	—
Yeseros	—	2	—	—	—	—	6	—	2	—	2	—	—
Gasistas	—	—	—	—	—	—	2	—	—	—	—	—	—
Fabricantes de carros	—	—	—	—	—	—	—	—	—	—	—	—	—

DE ENFERMEDADES Y EDADES (DE 14 Y MAS AÑOS)

ENFERMEDADES					TOTAL	EDADES							OFICIO
157	158 al 161	162	163 al 198	199 al 200		De 14 a 20 años	De 21 a 30 años	De 31 a 40 años	De 41 a 50 años	De 51 a 60 años	De 60 y más años	Sin especificar	
2	—	315	1.814	239	26.641	1.495	2.503	2.611	3.714	4.642	11.599	77	**TOTALES.**
—	—	16	89	13	1.294	23	61	99	177	245	689	—	Agricultores.
—	—	—	—	—	2	—	—	—	2	—	—	—	Fruticultores.
—	—	2	—	—	57	—	1	3	10	9	34	—	Jardineros.
—	—	3	5	—	69	2	3	4	9	10	41	—	Quinteros.
—	—	—	—	—	1	—	—	—	1	—	—	—	Viticultores.
—	—	—	—	—	12	—	—	3	1	4	4	—	Acopiadores.
—	—	2	22	5	347	2	10	21	51	99	164	—	Ganaderos.
—	—	—	5	—	39	4	2	4	10	12	7	—	Granjeros.
—	—	—	1	—	14	—	—	3	1	6	4	—	Pescadores, cazadores.
—	—	64	732	56	6.586	306	617	714	1.040	1.312	2.589	8	Peones jornaleros.
—	—	—	—	—	—	—	—	—	—	—	—	—	Mineros y canteristas.
—	—	—	—	—	7	—	2	3	—	1	1	—	Tejedores y cordeleros.
—	—	—	—	—	3	—	—	—	—	1	2	—	Curtidores.
—	—	—	—	1	2	—	—	1	1	—	—	—	Aparadores.
—	—	—	2	—	25	1	4	—	4	4	12	—	Talabarteros.
—	—	2	1	1	67	1	4	3	9	16	34	—	Zapateros.
—	—	—	—	—	—	—	—	—	—	—	—	—	Peleteros.
—	—	—	1	—	6	—	1	1	2	2	—	—	Aserradores.
—	—	2	16	3	226	2	7	30	38	57	92	—	Carpinteros.
—	—	1	2	—	14	—	—	—	6	1	7	—	Ebanistas y torneros.
—	—	—	—	—	9	—	1	—	2	2	4	—	Toneleros y canasteros.
—	—	1	10	1	93	3	7	6	23	27	27	—	Herreros y herradores.
—	—	—	18	3	183	4	36	31	39	36	37	—	Mecánicos.
—	—	—	—	1	1	—	—	1	—	—	—	—	Alfareros.
—	—	—	—	—	2	—	—	1	—	—	1	—	Químicos y pirotécnicos.
—	—	—	—	—	1	—	—	—	1	—	—	—	Tintoreros.
—	—	—	4	1	44	2	8	7	11	6	10	—	Carniceros.
—	—	—	—	—	3	—	—	—	—	—	3	—	Fideeros.
—	—	—	5	—	51	1	3	9	10	11	17	—	Panaderos.
—	—	—	—	—	4	—	—	—	1	1	2	—	Confiteros y panaderos.
—	—	—	—	—	1	—	—	1	—	—	—	—	Licoreros.
—	—	—	—	—	—	—	—	—	—	—	—	—	Cigarreros.
—	—	—	6	2	70	3	3	5	14	14	31	—	Sastres.
—	—	1	2	—	46	3	8	7	9	8	11	—	Modistas y bordadoras.
—	—	2	6	1	65	—	12	7	21	14	11	—	Peluqueros y peinadores.
—	—	—	—	—	2	1	—	1	—	—	—	—	Sombrereros.
—	—	—	—	—	1	—	1	—	—	—	—	—	Alpargateros.
—	—	1	1	—	13	—	—	2	2	3	6	—	Muebleros y lustradores.
—	—	—	1	—	11	—	1	1	1	2	6	—	Colchoneros.
—	—	2	27	2	288	3	18	38	62	63	104	—	Constructores.
—	—	—	5	3	99	1	10	11	26	26	25	—	Pintores.
—	—	—	3	—	10	1	—	1	2	4	2	—	Horneros.
—	—	—	—	—	3	—	—	2	—	—	1	—	Marmoleros.
—	—	—	2	—	9	—	2	1	1	1	4	—	Vidrieros.
—	—	—	3	—	17	—	—	1	5	2	9	—	Picapedreros.
—	—	—	3	—	17	—	—	2	3	5	12	—	Hojalateros.
—	—	—	—	—	4	—	—	—	1	2	1	—	Yeseros.
—	—	—	—	—	—	—	—	—	—	—	—	—	Gasistas.
—	—	—	—	—	—	—	—	—	—	—	—	—	Fabricantes de carros.

DEFUNCIONES REGISTRADAS, SEGUN OFICIOS, GRUPO

OFICIO	GRUPOS DE												
	1 al 44	45 al 55	56 al 69	70 al 74	75 al 77	78 al 89	90 al 103	104 al 114	115 al 129	130 al 139	140 al 150	151 al 153	154 al 156
Electricistas	11	9	1	—	—	2	8	—	3	2	—	—	—
Carboneros	—	—	—	—	—	—	2	—	—	—	—	—	—
Encuadernadores	1	1	—	—	—	—	—	—	—	—	—	—	—
Tipógrafos y linotipistas	2	5	—	—	—	2	7	1	3	1	—	—	—
Opticos	—	—	—	—	—	—	—	—	—	—	—	—	—
Joyeros	—	2	—	—	—	1	6	2	—	—	—	—	—
Armeros	—	—	—	—	—	—	—	—	—	—	—	—	—
Industriales	4	6	—	—	—	6	9	3	1	5	—	—	—
Armadores	—	—	—	—	—	—	—	—	—	—	—	—	—
Marinos no militares	6	3	—	—	—	3	10	3	4	1	—	—	—
Estibadores	2	—	—	—	1	1	2	1	—	—	—	—	—
Conductores	7	4	1	1	1	3	11	1	1	1	—	—	—
Motoristas	9	3	—	—	—	3	3	2	2	2	—	—	—
Choferes	17	7	1	—	—	6	20	5	1	2	—	—	—
Jockeys, cuidadores y vareadores	3	—	—	—	—	1	1	—	—	—	—	—	—
Maquinistas	20	42	3	1	2	19	57	24	11	13	—	—	1
Correos	4	4	—	—	—	3	—	1	—	—	—	—	—
Telegrafistas	2	—	—	1	—	1	2	—	—	—	—	—	—
Empleados de banco	1	—	—	—	—	—	4	—	2	—	—	—	—
Corredores y comisionistas	2	1	—	—	—	5	5	3	7	1	—	—	—
Dependientes, mozos, etc.	5	1	—	—	—	1	4	1	—	—	—	—	1
Comerciantes	161	231	28	20	11	109	432	134	84	92	—	4	3
Ejército y Marina	5	5	1	—	—	9	11	7	2	3	—	—	—
Conscriptos	7	—	—	—	—	2	3	5	—	1	—	—	—
Policías	10	4	1	—	—	1	13	8	8	8	—	—	—
Empleados de Gobierno	205	163	13	7	7	102	269	80	67	45	1	2	—
Sacerdotes	1	3	—	—	—	1	4	—	1	3	—	—	—
Hermanas de Caridad	4	4	—	1	—	1	7	1	1	2	—	—	—
Abogados	—	2	—	—	—	1	7	3	—	2	—	—	—
Escribanos y contadores	4	6	1	1	—	6	12	7	1	1	—	—	—
Procuradores	2	2	—	—	—	2	4	—	—	1	—	—	—
Rematadores	1	2	1	—	—	—	3	—	—	—	—	—	—
Médicos y veterinarios	1	1	—	—	—	3	12	4	2	3	—	—	—
Parteras y masajistas	1	1	—	—	—	—	5	1	—	1	—	—	—
Farmacéuticos	2	2	—	—	—	2	4	1	—	1	—	—	—
Dentistas	—	—	—	—	—	1	2	—	—	1	—	—	—
Enfermeros	3	1	1	—	—	1	2	1	—	—	—	—	—
Educacionistas	11	14	2	—	—	15	17	2	6	7	2	—	—
Escritores y periodistas	1	—	—	—	—	—	4	—	—	2	—	—	—
Ingenieros	2	2	—	1	—	3	14	3	—	4	—	—	—
Fotógrafos	3	3	—	—	—	2	5	—	—	1	—	1	—
Escultores y modelistas	—	—	—	—	—	—	—	1	1	—	—	—	—
Grabadores	1	1	—	—	—	1	1	—	1	—	—	—	—
Músicos y artistas	5	1	1	2	1	5	2	—	—	—	—	—	—
Rentistas y jubilados	53	222	20	8	3	131	483	120	63	141	—	—	—
Tareas del hogar	1.683	1.477	197	62	42	1.003	3.048	822	541	671	132	17	2
Mucamos, cocineros, etc.	19	6	—	—	1	7	29	8	5	4	—	—	—
Estudiantes	67	6	4	2	—	9	13	12	16	3	—	1	1
Aviadores civiles	—	—	—	—	—	—	—	—	—	—	—	—	—
Mendigos y vagabundos	—	1	—	—	—	—	3	—	—	—	—	—	—
Profesiones desconocidas	164	134	16	5	11	122	473	133	70	103	—	1	2

DE ENFERMEDADES Y EDADES (DE 14 Y MAS AÑOS)

(Continuación).

ENFERMEDADES					TOTAL	EDADES							OFICIO
157	158 al 161	162	163 al 198	199 al 200		De 14 a 20 años	De 21 a 30 años	De 31 a 40 años	De 41 a 50 años	De 51 a 60 años	De 60 y más años	Sin especificar	
—	—	—	3	1	40	2	2	16	10	4	6	—	Electricistas.
—	—	—	—	—	2	—	—	—	—	—	2	—	Carboneros.
—	—	—	—	—	2	—	1	—	1	—	—	—	Encuadernadores.
—	—	—	2	1	24	1	5	4	3	4	7	—	Tipógrafos y linotipistas.
—	—	—	—	—	—	—	—	—	—	—	—	—	Opticos.
—	—	—	—	1	12	—	—	1	—	3	8	—	Joyeros.
—	—	—	—	—	—	—	—	—	—	—	—	—	Armeros.
—	—	—	6	—	40	—	4	7	4	9	16	—	Industriales.
—	—	—	—	—	—	—	—	—	—	—	—	—	Armadores.
—	—	—	5	—	35	1	4	6	10	4	9	1	Marinos no militares.
—	—	—	2	—	9	—	1	1	4	2	1	—	Estibadores.
—	—	—	3	—	34	—	4	2	4	8	16	—	Conductores.
—	—	—	11	—	35	1	5	8	13	5	3	—	Motoristas.
—	—	—	7	—	66	1	9	17	19	18	1	1	Choferes.
—	—	—	1	—	6	1	2	1	1	—	1	—	Jockeys, cuidadores y vareadores.
—	—	1	20	1	215	2	10	25	59	67	52	—	Maquinistas.
—	—	—	3	—	15	2	—	1	6	3	3	—	Correos.
—	—	—	2	—	8	1	2	2	2	—	1	—	Telegrafistas.
—	—	—	2	—	9	—	2	2	4	1	—	—	Empleados de banco.
—	—	—	6	1	31	—	2	3	8	6	12	—	Corredores y comisionistas.
—	—	1	9	—	23	6	1	6	5	3	2	—	Dependientes, mozos, etc.
—	—	8	134	5	1.456	49	95	138	277	377	520	—	Comerciantes.
—	—	—	13	—	56	1	10	9	7	6	23	—	Ejército y Marina.
—	—	—	7	1	26	13	13	—	—	—	—	—	Conscriptos.
—	—	—	15	—	68	—	18	19	12	11	8	—	Policías.
—	—	3	113	12	1.089	68	157	182	245	218	218	1	Empleados de Gobierno.
—	—	—	—	1	14	—	2	1	1	4	6	—	Sacerdotes.
—	—	—	—	—	21	—	3	2	5	3	8	—	Hermanas de Caridad.
—	—	—	1	—	16	—	—	3	2	7	4	—	Abogados.
—	—	1	3	1	44	—	1	5	4	10	24	—	Escribanos y contadores.
—	—	—	1	—	12	—	1	1	3	3	4	—	Procuradores.
—	—	1	—	—	8	—	—	—	3	—	5	—	Rematadores.
—	—	1	5	—	32	—	—	5	8	9	10	—	Médicos veterinarios.
—	—	—	1	—	10	—	1	—	2	3	4	—	Parteras y masajistas.
—	—	—	2	—	14	—	2	1	4	3	4	—	Farmacéuticos.
—	—	—	2	—	6	—	1	3	—	1	1	—	Dentistas.
—	—	—	—	—	9	1	2	2	—	2	2	—	Enfermeros.
—	—	—	—	—	76	3	10	7	15	16	25	—	Educacionistas.
—	—	—	—	—	7	—	—	1	—	1	5	—	Escritores y periodistas.
—	—	—	2	—	31	—	1	3	9	8	10	—	Ingenieros.
—	—	—	1	1	17	1	3	1	2	6	4	—	Fotógrafos.
—	—	—	—	1	3	—	—	1	1	—	1	—	Escultores y modelistas.
—	—	—	—	—	5	—	—	1	1	—	3	—	Grabadores.
—	—	—	2	—	19	—	5	1	6	5	2	—	Músicos y artistas.
—	—	27	23	7	1.301	2	2	18	61	164	1.052	2	Rentistas y jubilados.
—	—	149	254	82	10.182	704	1.189	965	1.156	1.470	4.692	6	Tareas del hogar.
—	—	2	5	—	86	7	5	12	16	13	33	—	Mucamos, cocineros, etc.
—	—	—	30	1	165	139	24	2	—	—	—	—	Estudiantes.
—	—	—	—	—	—	—	—	—	—	—	—	—	Aviadores civiles.
—	—	—	1	—	5	—	—	—	1	—	4	—	Mendigos y vagabundos.
2	—	24	145	29	1.434	126	82	102	124	159	783	58	Profesiones desconocidas.

DEFUNCIONES REGISTRADAS, SEGUN CAUSA

CAUSA DE LA DEFUNCION	Menos de 1 mes		1 mes y menos de 6		6 meses y menos de 1 año		1 año		2 años		3 años		4 años		5 a 9 años	
	M	F	M	F	M	F	M	F	M	F	M	F	M	F	M	F
I. — ENFERMEDADES INFECCIOSAS Y PARASITARIAS																
1 Fiebre tifoidea (tifus abdominal)	—	—	—	1	—	2	1	3	1	1	1	—	3	1	7	10
2 Fiebres paratifoideas (paratifus)	—	—	—	—	—	—	—	—	—	—	—	—	—	—	—	—
3 Tifus exantemático	—	—	—	—	—	—	—	—	—	—	—	—	—	—	—	—
4 Fiebre recurrente	—	—	—	—	—	—	—	—	—	—	—	—	—	—	—	—
5 Fiebre ondulante	—	—	—	—	—	—	—	—	—	—	—	—	—	—	—	—
6 Viruela	—	—	—	—	—	—	—	—	—	—	—	—	—	—	—	—
a) Viruela mayor	—	—	—	—	—	—	—	—	—	—	—	—	—	—	—	—
b) Viruela menor, alastrim	—	—	—	—	—	—	—	—	—	—	—	—	—	—	—	—
c) No especificada	—	—	—	—	—	—	—	—	—	—	—	—	—	—	—	—
7 Sarampión (alfombrilla, rugeola)	—	—	1	2	2	3	1	2	—	3	2	1	1	—	1	—
8 Escarlatina	1	—	—	—	—	—	1	—	—	—	—	1	—	2	2	5
9 Coqueluche	3	2	39	25	19	17	15	24	3	6	—	1	—	4	—	1
10 Difteria	—	2	3	5	6	2	15	11	13	15	12	17	14	25	69	81
11 Grippe o influenza	—	—	—	—	—	—	—	—	—	—	—	—	—	—	—	—
a) Con complicaciones respiratorias mencionadas	2	—	6	7	4	9	8	4	4	2	—	—	—	—	3	2
b) Sin complicaciones respiratorias mencionadas	—	—	2	—	1	2	—	1	1	—	—	—	—	—	1	—
12 Cólera	—	—	—	—	—	—	—	—	—	—	—	—	—	—	—	—
13 Disentería	—	—	—	—	—	—	—	—	—	—	—	—	—	—	—	—
a) Amebiana	—	—	—	—	—	—	—	—	—	—	—	—	—	—	—	—
b) Bacilar	—	—	—	—	—	—	—	—	—	1	—	—	—	—	—	—
c) No especificada o debida a otras causas	1	—	1	—	—	—	—	1	—	—	—	—	—	—	—	—
14 Peste	—	—	—	—	—	—	—	—	—	—	—	—	—	—	—	—
a) Bubónica	—	—	—	—	—	—	—	—	—	—	—	—	—	—	—	—
b) Neumónica	—	—	—	—	—	—	—	—	—	—	—	—	—	—	—	—
c) Septicémica	—	—	—	—	—	—	—	—	—	—	—	—	—	—	—	—
d) No especificada	—	—	—	—	—	—	—	—	—	—	—	—	—	—	—	—
15 Erisipela	5	5	1	3	1	—	—	1	—	—	—	—	—	1	—	—
16 Poliomielitis aguda y polioencefalitis aguda	—	—	—	—	—	—	—	—	—	—	—	1	—	—	1	—
17 Encefalitis letárgica o epidémica	—	—	—	—	—	—	—	—	—	—	—	—	—	1	—	—
18 Meningitis cerebro-espinal epidémica	—	—	3	—	1	1	—	—	2	—	—	—	—	—	—	—
19 Muermo y farcim	—	—	—	—	—	—	—	—	—	—	—	—	—	—	—	—
20 Pústula maligna, carbunclo (Bacillus anthracis)	1	—	—	—	—	—	—	—	—	—	—	—	—	—	—	1
21 Rabia	—	—	—	—	—	—	—	—	—	—	—	—	—	—	—	—
22 Tétanos	17	12	—	—	2	—	1	—	—	—	—	—	1	1	6	3
23 Tuberculosis del aparato respiratorio (comprendidos los ganglios tráqueo-brónquicos)	1	1	1	5	5	3	10	4	4	4	4	4	1	1	18	14
24 Tuberculosis de las meníngeas y del sistema nervioso central	1	3	12	4	14	11	10	23	12	11	6	11	9	8	30	17
25 Tuberculosis de los intestinos y del peritoneo (comprendidos los ganglios mesentéricos y retroperitoneales)	—	—	3	—	—	—	—	1	1	2	—	2	1	1	4	9
26 Tuberculosis de la columna vertebral	—	—	—	—	—	—	—	—	1	—	—	—	—	—	2	2
27 Tuberculosis de los huesos y de las articulaciones (excepto a la columna vertebral)	—	—	—	—	—	—	—	—	—	—	—	—	—	—	1	1
28 Tuberculosis de la piel y del tejido celular subcutáneo	—	—	—	—	—	—	—	—	—	—	—	—	—	—	—	—

DE MUERTE, GRUPOS DE EDADES Y SEXO

10 a 14 años		15 a 19 años		20 a 24 años		25 a 29 años		30 a 34 años		35 a 39 años		40 a 44 años		45 a 49 años		CAUSA DE LA DEFUNCION
M	F	M	F	M	F	M	F	M	F	M	F	M	F	M	F	
																I. — ENFERMEDADES INFECCIOSAS Y PARASITARIAS
10	16	19	15	9	13	8	9	10	8	4	5	4	4	3	2	1 Fiebre tifoidea (tifus abdominal).
—	—	—	—	—	—	—	—	—	—	—	—	—	—	—	—	2 Fiebres paratifoideas (paratifus).
—	—	—	—	—	—	—	—	—	—	—	—	—	—	—	—	3 Tifus exantemático.
—	—	—	—	—	—	—	—	—	—	—	—	—	—	—	—	4 Fiebre recurrente.
—	1	—	—	—	—	—	1	—	—	—	—	—	—	—	—	5 Fiebre ondulante.
—	—	—	—	—	—	—	—	—	—	—	—	—	—	—	—	6 Viruela.
—	—	—	—	—	—	—	—	—	—	—	—	—	—	—	—	*a)* Viruela mayor.
—	—	—	—	—	—	—	—	—	—	—	—	—	—	—	—	*b)* Viruela menor, alastrim.
—	—	—	—	—	—	—	—	—	—	—	—	—	—	—	—	*c)* No especificada.
—	—	1	—	—	1	—	—	—	—	1	—	—	—	—	—	7 Sarampión (alfombrilla, rugeola).
4	2	2	—	3	3	1	1	—	3	—	—	—	2	1	—	8 Escarlatina.
1	—	—	1	1	—	—	—	1	—	—	—	—	—	—	—	9 Coqueluche.
40	32	6	12	3	5	5	4	3	3	1	1	—	3	1	2	10 Difteria.
—	—	—	—	—	—	—	—	—	—	—	—	—	—	—	—	11 Grippe o influenza.
2	2	6	2	4	2	5	1	4	—	9	4	8	1	6	2	*a)* Con complicaciones respiratorias mencionadas.
—	—	1	—	—	—	—	—	—	1	—	—	2	—	3	—	*b)* Sin complicaciones respiratorias mencionadas.
—	—	—	—	—	—	—	—	—	—	—	—	—	—	—	—	12 Cólera.
—	—	—	—	—	—	—	—	—	—	—	—	—	—	—	—	13 Disentería.
—	—	—	—	—	—	—	—	—	—	—	1	—	1	—	1	*a)* Amebiana.
—	—	—	—	—	—	—	—	—	—	—	—	1	—	—	1	*b)* Bacilar.
—	—	—	—	—	—	—	—	—	—	—	—	—	—	—	—	*c)* No especificada o debido a otras causas.
—	—	—	—	—	—	—	—	—	—	—	—	—	—	—	—	14 Peste.
—	—	—	—	—	—	—	—	—	—	—	—	—	—	—	—	*a)* Bubónica.
—	—	—	—	—	—	—	—	—	—	—	—	—	—	—	—	*b)* Neumónica.
—	—	—	—	—	—	—	—	—	—	—	—	—	—	—	—	*c)* Septicémica.
—	—	—	—	—	—	—	—	—	—	—	—	—	—	—	—	d) No especificada.
—	—	—	—	—	—	—	1	1	1	—	—	1	1	1	1	15 Erisipela.
—	—	—	—	—	—	—	—	—	—	1	—	—	—	1	—	16 Poliomielitis aguda y polioencefalitis aguda.
—	—	—	—	—	—	—	—	—	—	—	—	2	—	—	—	17 Encefalitis letárgica o epidémica.
—	—	—	1	—	—	—	—	—	—	2	1	—	—	—	—	18 Meningitis cerebro-espinal epidémica.
—	—	—	—	—	—	—	—	—	—	—	—	—	—	—	—	19 Muermo y farcim.
—	—	—	3	3	—	2	—	5	1	5	—	5	—	3	—	20 Pústula maligna, carbunclo (Bacillus anthracis).
—	—	—	—	—	—	—	—	—	—	—	—	—	—	—	—	21 Rabia.
6	—	—	—	—	—	—	1	2	—	3	—	1	—	5	—	22 Tétanos.
30	57	132	202	187	300	161	236	138	150	127	114	122	57	122	57	23 Tuberculosis del aparato respiratorio (comprendidos los ganglios tráqueo-brónquicos).
18	11	11	9	14	12	7	16	6	2	3	5	4	1	4	1	24 Tuberculosis de las meníngeas y del sistema nervioso central.
3	1	5	7	5	10	2	4	7	4	5	6	6	5	4	1	25 Tuberculosis de los intestinos y del peritoneo (comprendidos los ganglios mesentéricos y retroperitoneales).
3	2	—	2	1	1	1	1	2	1	—	—	—	1	—	—	26 Tuberculosis de la columna vertebral.
—	1	—	1	1	—	2	—	1	—	1	1	3	1	—	1	27 Tuberculosis de los huesos y de las articulaciones (excepto a la columna vertebral).
—	—	—	—	—	—	—	—	—	—	—	—	—	—	—	—	28 Tuberculosis de la piel y del tejido celular subcutáneo.

DEFUNCIONES REGISTRADAS, SEGUN CAUSA

CAUSA DE LA DEFUNCION	50 a 54 años		55 a 59 años		60 a 64 años		65 a 69 años		70 a 74 años		75 a 79 años		80 a 84 años	
	M	F	M	F	M	F	M	F	M	F	M	F	M	F
I. — ENFERMEDADES INFECCIOSAS Y PARASITARIAS														
1 Fiebre tifoidea (tifus abdominal) ..	6	1	2	—	2	1	—	1	—	—	—	—	—	—
2 Fiebres paratifoideas (paratifus) .	—	—	—	—	—	—	—	—	—	—	—	—	—	—
3 Tifus exantemático	—	—	—	—	—	—	—	—	—	—	—	—	—	—
4 Fiebre recurrente	—	—	—	—	—	—	—	—	—	—	—	—	—	—
5 Fiebre ondulante	—	—	—	—	—	—	—	—	—	—	—	—	—	—
6 Viruela	—	—	—	—	—	—	—	—	—	—	—	—	—	—
a) Viruela mayor	—	—	—	—	—	—	—	—	—	—	—	—	—	—
b) Viruela menor, alastrim	—	—	—	—	—	—	—	—	—	—	—	—	—	—
c) No especificada	—	—	—	—	—	—	—	—	—	—	—	—	—	—
7 Sarampión (alfombrilla, rugeola) ..	—	—	—	—	—	—	—	—	—	—	—	—	—	—
8 Escarlatina	—	1	—	—	—	—	—	—	—	—	—	—	—	—
9 Coqueluche	—	—	1	—	—	—	—	—	—	—	—	—	—	—
10 Difteria	2	—	2	1	1	—	—	2	—	—	—	—	—	1
11 Grippe o influenza	—	—	—	—	—	—	—	—	—	—	—	—	—	—
a) Con complicaciones respiratorias mencionadas	8	3	12	3	5	1	10	2	12	4	8	2	3	—
b) Sin complicaciones respiratorias mencionadas	3	—	1	—	1	1	1	—	1	1	3	—	2	—
12 Cólera	—	—	—	—	—	—	—	—	—	—	—	—	—	—
13 Disentería	—	—	—	—	—	—	—	—	—	—	—	—	—	—
a) Amebiana	—	—	—	—	—	—	—	—	—	—	—	—	—	—
b) Bacilar	—	—	—	—	—	—	—	—	—	—	—	—	—	—
c) No especificada o debida a otras causas	—	—	—	—	—	—	—	—	1	—	—	—	—	1
14 Peste	—	—	—	—	—	—	—	—	—	—	—	—	—	—
a) Bubónica	—	—	—	—	—	—	—	—	—	—	—	—	—	—
b) Neumónica	—	—	—	—	—	—	—	—	—	—	—	—	—	—
c) Septicémica	—	—	—	—	—	—	—	—	—	—	—	—	—	—
d) No especificada	—	—	—	—	—	—	—	—	—	—	—	—	—	—
15 Erisipela	1	—	—	—	—	1	1	—	1	1	—	—	—	1
16 Poliomielitis aguda y polioencefalitis aguda	—	—	—	—	1	—	1	—	—	—	—	—	—	—
17 Encefalitis letárgica o epidémica ...	—	—	1	—	—	—	—	—	—	—	—	—	—	—
18 Meningitis cerebro-espinal epidémica	—	—	1	—	—	—	—	1	—	—	—	—	—	—
19 Muermo y farcim	—	—	—	—	—	—	—	—	—	—	—	—	—	—
20 Pústula maligna, carbunclo (Bacillus anthracis)	9	—	2	1	3	—	5	—	—	1	1	—	—	—
21 Rabia	—	—	—	—	—	—	—	—	—	—	—	—	—	—
22 Tétanos	—	—	—	—	—	—	—	—	1	—	—	—	—	—
23 Tuberculosis del aparato respiratorio (comprendidos los ganglios tráqueo-brónquicos)	116	37	87	26	39	26	35	8	21	9	14	6	5	3
24 Tuberculosis de las meníngeas y del sistema nervioso central	—	2	3	—	1	1	—	—	—	—	—	1	—	—
25 Tuberculosis de los intestinos y del peritoneo (comprendidos los ganglios mesentéricos y retroperitoneales)	2	—	1	2	1	—	—	1	3	—	—	—	—	—
26 Tuberculosis de la columna vertebral	—	2	—	—	1	—	—	—	—	—	—	—	—	—
27 Tuberculosis de los huesos y de las articulaciones (excepto a la columna vertebral	1	—	1	—	—	—	—	—	—	—	—	—	—	—
28 Tuberculosis de la piel y del tejido celular subcutáneo	—	—	—	—	—	—	—	—	—	—	—	—	—	—

DE MUERTE, GRUPOS DE EDADES Y SEXO

(Continuación).

85 a 89 años		90 a 94 años		95 a 99 años		100 años y más		Sin especificar		Resumen por afecciones			CAUSA DE LA DEFUNCION
M	F	M	F	M	F	M	F	M	F	M	F	TOTAL	
													I. — ENFERMEDADES INFECCIOSAS Y PARASITARIAS
—	—	—	—	—	—	—	—	—	—	90	93	183	1 Fiebre tifoidea (tifus abdominal).
—	—	—	—	—	—	—	—	—	—	—	—	—	2 Fiebres paratifoideas (paratifus).
—	—	—	—	—	—	—	—	—	—	—	—	—	3 Tifus exantemático.
—	—	—	—	—	—	—	—	—	—	—	—	—	4 Fiebre recurrente.
—	—	—	—	—	—	—	—	—	—	—	2	2	5 Fiebre ondulante.
—	—	—	—	—	—	—	—	—	—	—	—	—	6 Viruela.
—	—	—	—	—	—	—	—	—	—	—	—	—	*a)* Viruela mayor.
—	—	—	—	—	—	—	—	—	—	—	—	—	*b)* Viruela menor, alastrim.
—	—	—	—	—	—	—	—	—	—	—	—	—	c) No especificada.
—	—	—	—	—	—	—	—	—	—	10	12	22	7 Sarampión (alfombrilla, rugeola).
—	—	—	—	—	—	—	—	—	—	15	20	35	8 Escarlatina.
—	—	—	—	—	—	—	—	—	—	83	81	164	9 Coqueluche.
—	—	—	—	—	—	—	—	—	—	196	224	420	10 Difteria.
—	—	—	—	—	—	—	—	—	—	—	—	—	11 Grippe o influenza.
2	2	1	1	—	1	—	—	—	—	132	57	189	*a)* Con complicaciones respiratorias mencionadas.
—	1	—	—	—	—	—	—	—	—	23	7	30	*b)* Sin complicaciones respiratorias mencionadas.
—	—	—	—	—	—	—	—	—	—	—	—	—	12 Cólera.
—	—	—	—	—	—	—	—	—	—	—	—	—	13 Disentería.
—	—	—	—	—	—	—	—	—	—	—	3	3	*a)* Amebiana.
—	—	—	—	—	—	—	—	—	—	1	2	3	b) Bacilar.
—	—	—	—	—	—	—	—	—	—	3	2	5	*c)* No especificada o debido a otras causas.
—	—	—	—	—	—	—	—	—	—	—	—	—	14 Peste.
—	—	—	—	—	—	—	—	—	—	—	—	—	*a)* Bubónica.
—	—	—	—	—	—	—	—	—	—	—	—	—	*b)* Neumónica.
—	—	—	—	—	—	—	—	—	—	—	—	—	*c)* Septicémica.
—	—	—	—	—	—	—	—	—	—	—	—	—	*d)* No especificada.
—	1	—	—	—	—	—	—	—	—	13	18	31	15 Erisipela.
—	—	—	—	—	—	—	—	—	—	5	1	6	16 Poliomielitis aguda y polioencefalitis aguda.
—	—	—	—	—	—	—	—	—	—	3	1	4	17 Encefalitis letárgica o epidémica.
—	—	—	—	—	—	—	—	—	—	9	4	13	18 Meningitis cerebro-espinal epidémica.
—	—	—	—	—	—	—	—	—	—	—	—	—	19 Muermo y farcim.
—	—	—	—	—	—	—	—	—	—	44	7	51	20 Pústula maligna, carbunclo (Bacillus anthracis).
—	—	—	—	—	—	—	—	—	—	—	—	—	21 Rabia.
—	—	—	—	—	—	—	—	—	—	45	17	62	22 Tétanos.
1	1	—	3	—	—	—	—	2	1	1.383	1.329	2.712	23 Tuberculosis del aparato respiratorio (comprendidos los ganglios tráqueo-brónquicos).
—	—	—	—	—	—	—	—	—	—	165	149	314	24 Tuberculosis de las meníngeas y del sistema nervioso central.
—	—	—	—	—	—	—	—	—	—	53	56	109	25 Tuberculosis de los intestinos y del peritoneo (comprendidos los ganglios mesentéricos y retroperitoneales).
—	—	—	—	—	—	—	—	—	—	11	12	23	26 Tuberculosis de la columna vertebral.
—	—	—	—	—	—	—	—	—	—	11	6	17	27 Tuberculosis de los huesos y de las articulaciones (excepto a la columna vertebral).
—	—	—	—	—	—	—	—	—	—	—	—	—	28 Tuberculosis de la piel y del tejido celular subcutáneo.

DEFUNCIONES REGISTRADAS, SEGUN CAUSA

CAUSA DE LA DEFUNCION	Menos 1 mes		1 mes y menos de 6		6 meses y menos de 1 año		1 año		2 años		3 años		4 años		5 a 9 años	
	M	F	M	F	M	F	M	F	M	F	M	F	M	F	M	F
29 Tuberculosis del sistema linfático (salvo los ganglios tráqueo-brónquicos mesentéricos y retroperitoneales)	—	—	—	—	—	—	1	—	—	—	—	—	—	—	—	—
30 Tuberculosis del aparato génito-urinario	—	—	—	—	—	—	—	—	—	—	—	—	—	—	—	—
31 Tuberculosis en otras localizaciones	—	—	—	—	—	—	—	—	—	—	—	—	—	—	1	—
32 Tuberculosis diseminada	—	—	—	—	—	—	—	—	—	—	—	—	—	—	—	—
a) Aguda	—	—	1	2	—	—	1	1	1	—	—	—	—	—	—	1
b) Crónica	—	—	—	—	—	—	—	—	—	—	—	—	—	—	—	—
c) No especificada	—	—	—	—	—	—	—	1	—	—	1	—	—	—	—	1
33 Lepra	—	—	—	—	—	—	—	—	—	—	—	—	—	—	—	—
34 Sífilis	—	—	—	—	—	—	—	—	—	—	—	—	—	—	—	—
a) Congénita	14	9	9	17	4	2	4	2	1	1	1	—	—	—	1	—
b) Adquirida	—	—	—	—	—	—	—	—	—	—	—	—	—	—	—	—
c) No especificada	—	—	—	—	—	—	—	—	—	—	—	—	—	—	—	—
35 Gonococia y otras enfermedades venéreas	—	—	—	1	1	—	—	1	—	—	—	—	—	—	—	—
36 Infección purulenta y septicemia no puerperal	—	—	—	—	—	—	—	—	—	—	—	—	—	—	—	—
a) Septicemia	7	5	13	8	6	6	3	7	1	5	3	1	2	5	13	8
b) Piemia o piohemia	—	—	1	1	—	—	—	—	—	—	—	—	—	—	—	1
c) Gangrena gaseosa	—	—	—	—	—	—	—	—	—	—	—	—	—	—	—	—
37 Fiebre amarilla	—	—	—	—	—	—	—	—	—	—	—	—	—	—	—	—
38 Paludismo (malaria)	—	—	—	—	—	—	—	—	—	—	—	—	—	—	—	—
a) Fiebre palúdica	—	—	—	—	—	—	—	—	—	—	—	—	—	—	—	—
b) Caquexia palúdica	—	—	—	—	—	—	—	—	—	—	—	—	—	—	—	—
39 Otras enfermedades debidas a los protozoarios parásitos	—	—	—	1	—	—	—	—	—	—	—	—	—	—	—	—
40 Anquilostomiasis	—	—	—	—	—	—	—	—	—	—	—	—	—	—	—	—
41 Quiste hidatídico	—	—	—	—	—	—	—	—	—	—	—	—	—	—	—	—
a) Del hígado	—	—	—	—	—	—	—	—	—	—	—	—	—	—	—	—
b) Otras localizaciones	—	—	—	—	—	—	—	—	—	—	—	—	—	—	—	—
42 Otras enfermedades debidas a los helmintos	—	—	—	—	—	—	—	—	—	—	—	—	1	—	—	—
43 Micosis	—	—	—	—	—	—	—	—	—	—	—	—	—	—	—	—
44 Otras enfermedades infecciosas o parasitarias	—	—	—	—	—	—	—	—	—	—	—	—	—	—	—	—
II. — CANCER Y OTROS TUMORES																
45 Cáncer y otros tumores malignos de la cavidad bucal y de la faringe	—	—	—	—	—	—	—	—	—	—	—	—	—	—	1	—
46 Cáncer y otros tumores malignos del tuvo digestivo y del peritoneo	—	—	—	—	—	—	—	—	—	—	—	—	—	—	—	—
a) Esófago	—	—	—	—	—	—	—	—	—	—	—	—	—	—	—	—
b) Estómago y duodeno	—	—	—	—	—	—	—	—	—	—	—	1	—	—	—	—
c) Recto	—	—	—	—	—	—	—	—	—	—	—	—	—	—	—	—
d) Hígado y vías biliares	—	—	—	—	—	—	—	—	—	1	—	—	—	—	2	—
e) Páncreas	—	—	—	—	—	—	—	—	—	—	—	—	—	—	—	—
f) Peritoneo	—	—	—	—	—	—	—	—	—	—	—	—	—	—	—	—
g) Otros órganos	—	—	—	—	—	—	—	—	—	—	—	—	—	—	—	—
47 Cáncer y otros tumores malignos del aparato respiratorio	—	—	—	1	—	—	—	—	—	—	—	—	—	—	1	—
48 Cáncer y otros tumores malignos del útero	—	—	—	—	—	—	—	—	—	—	—	—	—	—	—	—
49 Cáncer y otros tumores malignos de los órganos genitales de la mujer	—	—	—	—	—	—	—	—	—	—	—	—	—	—	—	—

DE MUERTE, GRUPOS DE EDADES Y SEXO

(Continuación).

10 a 14 años		15 a 19 años		20 a 24 años		25 a 29 años		30 a 34 años		35 a 39 años		40 a 44 años		45 a 49 años		CAUSA DE LA DEFUNCION
M	F	M	F	M	F	M	F	M	F	M	F	M	F	M	F	
																29 Tuberculosis del sistema linfático (salvo los ganglios tráqueo-brónquicos mesentéricos y retroperitoneales).
—	1	—	—	—	1	—	—	—	—	—	—	—	—	—	—	
—	—	—	—	—	—	—	—	—	—	—	—	—	—	—	—	30 Tuberculosis del aparato génito-urinario.
—	—	1	1	—	1	1	—	1	—	1	—	2	2	2	—	31 Tuberculosis en otras localizaciones.
—	—	—	—	—	—	—	—	—	—	—	—	—	—	—	—	32 Tuberculosis diseminada.
3	4	4	6	3	3	5	1	5	2	5	1	4	—	2	1	*a)* Aguda.
—	—	—	1	—	—	—	—	—	—	—	—	1	—	—	—	*b)* Crónica.
—	—	2	—	—	2	—	—	—	—	3	1	2	—	1	—	*c)* No especificada.
—	—	—	—	—	—	—	1	—	—	2	—	1	—	—	—	33 Lepra.
—	—	—	—	—	—	—	—	—	—	—	—	—	—	—	—	34 Sífilis.
1	—	1	—	—	—	—	—	—	—	—	—	—	—	—	—	*a)* Congénita.
—	—	—	—	—	—	—	—	—	—	—	—	—	—	—	—	*b)* Adquirida.
—	—	—	—	—	—	1	—	4	1	4	—	4	1	5	1	*c)* No especificada.
—	—	—	—	—	—	—	—	—	—	—	—	—	—	—	—	35 Gonococia y otras enfermedades venéreas.
—	—	—	—	—	—	—	—	—	—	—	—	—	—	—	—	36 Infección purulenta y septicemia no puerperal.
3	7	16	10	15	35	9	27	11	18	16	21	16	13	14	9	*a)* Septicemia.
—	1	1	1	2	2	—	—	—	—	1	—	—	1	3	—	*b)* Piemia o piohemia.
1	—	—	—	—	1	1	1	—	—	1	—	—	—	1	—	*c)* Gangrena gaseosa.
—	—	—	—	—	—	—	—	—	—	—	—	—	—	—	—	37 Fiebre amarilla.
—	—	—	—	—	—	—	—	—	—	—	—	—	—	—	—	38 Paludismo (malaria).
—	—	—	—	—	—	—	—	—	—	—	—	—	—	—	—	*a)* Fiebre palúdica.
—	—	—	—	—	—	—	—	—	—	—	—	—	—	—	—	*b)* Caquexia palúdica.
																39 Otras enfermedades debidas a los protozoarios parásitos.
—	—	—	—	—	—	—	—	—	—	—	—	—	—	—	—	
—	—	—	—	—	—	—	—	—	—	—	—	—	—	—	—	40 Anquilostomiasis.
—	—	—	—	—	—	—	—	—	—	—	—	—	—	—	—	41 Quiste hidatídico.
1	—	—	—	—	—	—	—	—	1	—	—	—	—	2	2	*a)* Del hígado.
—	3	—	—	—	1	3	1	1	1	—	2	—	—	—	—	*b)* Otras localizaciones.
																42 Otras enfermedades debidas a los helmintos.
—	—	—	—	—	—	—	—	—	—	—	—	—	—	—	—	
—	—	—	—	—	—	—	—	—	—	—	—	—	—	—	—	43 Micosis.
																44 Otras enfermedades infecciosas o parasitarias.
—	—	—	—	—	—	—	—	1	—	—	—	—	—	—	—	
																II. — CANCER Y OTROS TUMORES
																45 Cáncer y otros tumores malignos de la cavidad bucal y de la faringe.
—	—	1	—	—	1	—	—	1	—	2	—	—	—	2	1	
																46 Cáncer y otros tumores malignos del tubo digestivo y del peritoneo.
—	—	—	—	—	—	—	—	—	—	—	—	—	—	—	—	
—	—	—	—	1	—	—	—	—	—	3	1	15	5	25	3	*a)* Esófago.
—	—	—	1	1	—	3	2	7	4	2	3	33	17	51	14	*b)* Estómago y duodeno.
—	—	—	—	—	—	—	—	4	2	—	—	1	1	1	2	*c)* Recto.
—	—	—	1	—	—	—	1	2	1	8	6	10	10	17	20	*d)* Hígado y vías biliares.
—	—	—	—	—	—	1	—	1	—	—	1	1	—	—	—	*e)* Páncreas.
—	—	—	—	—	—	—	—	—	—	—	—	—	—	—	—	*f)* Peritoneo.
—	—	—	1	1	—	2	1	1	1	3	4	3	4	9	7	*g)* Otros órganos.
																47 Cáncer y otros tumores malignos del aparato respiratorio.
—	2	—	1	3	—	2	—	8	—	19	4	39	9	66	7	
																48 Cáncer y otros tumores malignos del útero.
—	—	—	1	—	1	—	4	—	5	—	16	—	22	—	37	
																49 Cáncer y otros tumores malignos de los órganos genitales de la mujer.
—	—	—	1	—	—	—	—	—	—	—	—	—	2	—	1	

DEFUNCIONES REGISTRADAS, SEGUN CAUSA

CAUSA DE LA DEFUNCION	50 a 54 años		55 a 59 años		60 a 64 años		65 a 69 años		70 a 74 años		75 a 79 años		80 a 84 años	
	M	F	M	F	M	F	M	F	M	F	M	F	M	F
29 Tuberculosis del sistema linfático (salvo los ganglios tráqueo-brónquicos mesentéricos y retroperitoneales).	1	—	—	—	—	—	—	—	—	—	—	—	—	—
30 Tuberculosis del aparato génito-urinario	—	—	—	—	2	—	—	—	—	—	—	—	—	—
31 Tuberculosis en otras localizaciones	—	—	1	1	2	—	1	—	—	—	—	—	—	—
32 Tuberculosis diseminada	—	—	—	—	—	—	—	—	—	—	—	—	—	—
a) Aguda	2	—	1	2	—	1	—	—	—	—	—	—	—	—
b) Crónica	1	—	—	—	—	—	—	—	—	—	—	—	—	—
c) No especificada	1	—	—	—	—	—	—	—	—	—	—	—	—	—
33 Lepra	—	1	—	—	—	—	1	—	—	—	—	—	—	—
34 Sífilis	—	—	—	—	—	—	—	—	—	—	—	—	—	—
a) Congénita	—	—	—	—	—	—	—	—	—	—	—	—	—	—
b) Adquirida	—	—	—	—	1	—	—	—	—	—	—	1	—	—
c) No especificada	4	—	2	1	2	—	2	—	1	1	1	—	—	—
35 Gonococia y otras enfermedades venéreas	—	—	—	—	—	—	—	—	—	—	—	—	—	—
36 Infección purulenta y septicemia no puerperal	—	—	—	—	—	—	—	—	—	—	—	—	—	—
a) Septicemia	13	9	11	8	16	6	9	5	10	5	9	9	2	—
b) Piemia o piohemia	—	1	—	—	1	1	—	1	—	—	—	—	—	—
c) Gangrena gaseosa	—	—	—	—	1	—	1	—	—	—	—	—	—	—
37 Fiebre amarilla	—	—	—	—	—	—	—	—	—	—	—	—	—	—
38 Paludismo (malaria)	—	—	—	—	—	—	—	—	—	—	—	—	—	—
a) Fiebre palúdica	—	—	—	—	—	—	—	—	—	—	—	—	—	—
b) Caquexia palúdica														
39 Otras enfermedades debidas a los protozoarios parásitos	—	—	1	—	1	—	1	—	—	—	—	—	—	—
40 Anquilostomiasis	—	—	—	—	—	—	—	—	—	—	—	—	—	—
41 Quiste hidatídico	—	—	—	—	—	—	—	—	—	—	—	—	—	—
a) Del hígado	—	1	1	—	3	—	—	—	—	1	—	—	—	—
b) Otras localizaciones														
42 Otras enfermedades debidas a los helmintos	1	—	2	—	1	1	—	—	1	—	—	—	—	—
43 Micosis	—	—	—	—	—	—	—	—	—	—	1	—	—	—
44 Otras enfermedades infecciosas o parasitarias	—	—	—	—	—	—	—	1	—	—	—	—	—	—
II. — CANCER Y OTROS TUMORES														
45 Cáncer y otros tumores malignos de la cavidad bucal y de la faringe	4	—	8	—	5	1	10	1	5	—	2	1	2	—
46 Cáncer y otros tumores malignos del tuvo digestivo y del peritoneo	—	—	—	—	—	—	—	—	—	—	—	—	—	—
a) Esófago	28	8	40	11	54	14	31	11	36	13	36	11	17.	10
b) Estómago y duodeno	69	26	82	39	103	42	89	34	57	36	46	28	28	17
c) Recto	1	2	10	—	4	4	6	3	2	3	2	2	—	—
d) Hígado y vías biliares	34	31	37	33	48	47	38	44	38	30	20	17	8	12
e) Páncreas	2	4	13	—	7	3	6	5	3	6	1	5	1	2
f) Peritoneo	1	—	2	1	—	1	—	1	—	—	1	—	—	1
g) Otros órganos	24	7	19	10	19	12	18	13	18	14	10	7	2	5
47 Cáncer y otros tumores malignos del aparato respiratorio	68	12	63	11	55	8	43	9	37	2	17	3	3	4
48 Cáncer y otros tumores malignos del útero	—	34	—	31	—	25	—	20	—	13	—	11	—	6
49 Cáncer y otros tumores malignos de los órganos genitales de la mujer	—	6	—	4	—	2	—	5	—	1	—	1	—	2

DE MUERTE, GRUPOS DE EDADES Y SEXO

(Continuación).

85 a 89 años		90 a 94 años		95 a 99 años		100 años y más		Sin especificar		Resumen por afecciones			CAUSA DE LA DEFUNCION
M	F	M	F	M	F	M	F	M	F	M	F	TOTAL	
													29 Tuberculosis del sistema linfático (salvo los ganglios tráqueo-brónquicos mesentéricos y retroperitoneales).
—	—	—	—	—	—	—	—	—	—	2	2	4	
—	—	—	—	—	—	—	—	—	—	2	—	2	30 Tuberculosis del aparato génito-urinario.
—	—	—	—	—	—	—	—	—	—	13	5	18	31 Tuberculosis en otras localizaciones.
—	—	—	—	—	—	—	—	—	—	—	—	—	32 Tuberculosis diseminada.
—	—	—	—	—	—	—	—	—	—	37	25	62	*a)* Aguda.
—	—	—	—	—	—	—	—	—	—	2	1	3	*b)* Crónica.
—	—	—	—	—	—	—	—	—	—	10	5	15	*c)* No especificada.
1	—	—	—	—	—	—	—	—	—	5	2	7	33 Lepra.
—	—	—	—	—	—	—	—	—	—	—	—	—	34 Sífilis.
—	—	—	—	—	—	—	—	—	—	36	31	67	*a)* Congénita.
—	—	—	—	—	—	—	—	—	—	1	1	2	*b)* Adquirida.
—	—	—	—	—	—	—	—	—	—	30	5	35	*c)* No especificada.
—	—	—	—	—	—	—	—	—	—	1	2	3	35 Gonococia y otras enfermedades venéreas.
—	—	—	—	—	—	—	—	—	—	—	—	—	36 Infección purulenta y septicemia no puerperal.
1	2	—	—	1	—	—	1	—	1	230	231	461	*a)* Septicemia.
—	—	—	—	—	—	—	—	—	—	9	10	19	*b)* Piemia o piohemia.
—	1	—	—	—	—	—	—	—	—	6	3	9	*c)* Gangrena gaseosa.
—	—	—	—	—	—	—	—	—	—	—	—	—	37 Fiebre amarilla.
—	—	—	—	—	—	—	—	—	—	—	—	—	38 Paludismo (malaria).
—	—	—	—	—	—	—	—	—	—	—	—	—	*a)* Fiebre palúdica.
—	—	—	—	—	—	—	—	—	—	3	—	3	*b)* Caquexia pelúdica.
—	—	—	—	—	—	—	—	—	—	—	1	1	39 Otras enfermedades debidas a los protozoarios parásitos.
—	—	—	—	—	—	—	—	—	—	—	—	—	40 Anquilostomiasis.
—	—	—	—	—	—	—	—	—	—	—	—	—	41 Quiste hidatídico.
—	—	—	—	—	—	—	—	—	—	7	5	12	*a)* Del hígado.
—	—	—	—	—	—	—	—	—	—	9	9	18	*b)* Otras localizaciones.
—	—	—	—	—	—	—	—	—	—	2	—	2	42 Otras enfermedades debidas a los helmintos.
—	—	—	—	—	—	—	—	—	—	—	—	—	43 Micosis.
—	—	—	—	—	—	—	—	—	—	1	1	2	44 Otras enfermedades infecciosas o parasitarias.
													II. — CANCER Y OTROS TUMORES
—	1	—	—	—	—	—	—	—	—	43	6	49	45 Cáncer y otros tumores malignos de la cavidad bucal y de la faringe.
—	—	—	—	—	—	—	—	—	—	—	—	—	46 Cáncer y otros tumores malignos del tubo digestivo y del peritoneo.
7	5	—	3	1	1	—	—	1	—	295	96	391	*a)* Esófago.
9	12	3	7	—	2	1	—	—	—	584	285	869	*b)* Estómago y duodeno.
—	1	—	1	—	—	—	—	—	—	31	21	52	*c)* Recto.
6	6	2	3	—	—	—	—	—	1	270	264	534	*d)* Hígado y vías biliares.
1	—	—	—	—	—	—	—	—	—	37	26	63	*e)* Páncreas.
—	—	—	—	—	—	—	—	—	—	4	4	8	*f)* Peritoneo.
3	6	—	2	—	—	—	—	—	—	132	94	226	*g)* Otros órganos.
1	—	1	—	1	—	—	—	—	—	427	73	500	47 Cáncer y otros tumores malignos del aparato respiratorio.
—	4	—	—	—	—	—	—	—	—	—	230	230	48 Cáncer y otros tumores malignos del útero.
—	—	—	—	—	—	—	—	—	—	—	25	25	49 Cáncer y otros tumores malignos de los órganos genitales de la mujer.

DEFUNCIONES REGISTRADAS, SEGUN CAUSA

CAUSA DE LA DEFUNCION	Menos de 1 mes		1 mes y menos de 6		6 meses y menos de 1 año		1 año		2 años		3 años		4 años		5 a 9 años	
	M	F	M	F	M	F	M	F	M	F	M	F	M	F	M	F
50 Cáncer y otros tumores malignos de los senos	—	—	—	—	—	—	—	—	—	—	—	—	—	—	—	—
51 Cáncer y otros tumores malignos de los órganos génito-urinarios del hombre	—	—	—	—	—	—	—	—	1	—	—	—	—	—	3	—
52 Cáncer y otros tumores malignos de la piel	—	—	—	—	—	—	—	—	—	—	—	—	—	—	—	—
53 Cáncer y otros tumores malignos de otros órganos o de órgano no especificado	1	—	—	—	—	—	—	—	—	—	1	—	—	—	—	1
54 Tumores no malignos	—	—	—	—	—	—	—	—	—	—	—	—	—	—	—	—
a) Organos genitales de la mujer	—	—	—	—	—	—	—	—	—	—	—	—	—	—	—	—
b) Otros órganos	—	—	—	1	1	—	2	1	—	—	—	—	—	—	2	—
55 Tumores cuyo carácter maligno o no maligno no está especificado	—	—	—	—	—	—	—	—	—	—	—	—	—	—	—	—
a) Organos genitales de la mujer	—	1	—	—	—	—	—	—	—	—	—	—	—	—	—	—
b) Otros órganos	—	—	—	—	—	—	—	—	—	—	—	—	—	—	—	3
III. — ENFERMEDADES REUMATICAS, ENFERMEDADES DE LA NUTRICION, DE LAS GLANDULAS ENDOCRINAS Y OTRAS ENFERMEDADES GENERALES																
56 Reumatismo articular agudo febril	—	—	1	—	1	—	—	—	—	—	—	—	—	1	10	4
57 Reumatismo crónico. Osteoartritis	—	—	—	—	—	—	—	—	—	—	—	1	—	—	1	—
58 Gota	—	—	—	—	—	—	—	—	—	—	—	—	—	—	—	—
59 Diabetes azucarada	—	—	—	—	—	—	—	—	—	—	—	—	1	—	—	—
60 Escorbuto	—	—	—	—	—	—	—	—	—	—	—	—	—	—	—	—
a) Escorbuto infantil (enfermedad de Barlow)	—	—	—	—	—	1	—	—	—	—	—	—	—	—	—	—
b) Escorbuto	—	—	—	—	—	—	—	—	—	—	—	—	—	—	—	—
61 Beri-Beri	—	—	—	—	—	—	—	—	—	—	—	—	—	—	—	—
62 Pelagra	—	—	—	—	—	—	—	—	—	—	—	—	—	—	—	—
63 Raquitismo	—	—	1	—	—	—	—	1	1	—	—	—	—	—	—	—
64 Osteomalacia	—	—	—	—	—	—	—	—	—	—	—	—	—	—	—	—
65 Enfermedades del cuerpo pituitario (hipofisis)	5	3	7	2	5	2	—	1	—	—	—	—	—	—	—	—
66 Enfermedades de la glándula tiroides y de las glándulas paratiroides	—	—	—	—	—	—	—	—	—	—	—	—	—	—	—	—
a) Bocio simple	—	—	—	—	—	—	—	—	—	—	—	—	—	—	—	—
b) Bocio exoftálmico	—	—	—	—	—	—	—	—	—	—	—	—	—	—	—	—
c) Mixoedema y cretinismo	—	—	—	—	—	—	—	—	—	—	—	—	—	—	—	—
d) Tetania	—	—	1	—	—	—	—	—	—	—	—	—	—	—	—	—
e) Otras	—	—	—	—	—	—	—	—	—	—	—	—	—	—	—	—
67 Enfermedades del timo	—	—	—	1	1	1	—	—	—	—	—	—	—	—	—	—
68 Enfermedades de las glándulas o cápsulas suprarrenales (enfermedad de Addison) no indicadas como tuberculosas	—	—	—	—	—	—	—	—	—	1	—	—	—	—	—	1
69 Otras enfermedades generales	—	2	—	—	1	—	—	—	—	—	—	—	—	—	—	—
IV. — ENFERMEDADES DE LA SANGRE Y DE LOS ORGANOS HEMATOPOYETICOS																
70 Estados hemorrágicos	—	—	—	—	—	—	—	—	—	—	—	—	—	—	—	—
a) Púrpuras primitivas	—	—	3	3	—	—	1	—	1	—	—	—	—	—	4	2
b) Hemofilia	—	—	—	—	—	1	—	—	—	—	—	—	—	—	—	—

DE MUERTE, GRUPOS DE EDADES Y SEXO

(Continuación).

10 a 14 años		15 a 19 años		20 a 24 años		25 a 29 años		30 a 34 años		35 a 39 años		40 a 44 años		45 a 49 años		CAUSA DE LA DEFUNCION
M	F	M	F	M	F	M	F	M	F	M	F	M	F	M	F	
																50 Cáncer y otros tumores malignos de los senos.
—	—	—	—	—	—	—	—	—	5	—	10	—	12	—	1(	
																51 Cáncer y otros tumores malignos de los órganos génito-urinarios del hombre.
—	—	1	—	—	—	1	—	—	—	2	—	8	—	13	—	
																52 Cáncer y otros tumores malignos de la piel.
—	—	—	—	—	—	—	—	—	—	—	—	2	—	1	1	
																53 Cáncer y otros tumores malignos de otros órganos o de órgano no especificado.
4	3	9	6	7	2	2	4	6	6	18	12	11	10	22	23	
—	—	—	—	—	—	—	—	—	—	—	—	—	—	—	—	54 Tumores no malignos.
—	—	—	—	—	2	—	1	—	1	—	—	—	2	—	1	*a)* Organos genitales de la mujer.
—	—	1	—	—	—	—	—	—	—	—	2	—	—	—	2	*b)* Otros órganos.
																55 Tumores cuyo carácter maligno o no maligno no está especificado.
—	—	—	—	—	—	—	—	—	—	—	—	—	—	—	—	
—	—	—	—	—	—	—	—	—	1	—	—	—	—	—	—	*a)* Organos genitales de la mujer.
6	1	1	4	1	2	3	1	—	2	7	3	8	4	9	3	*b)* Otros órganos.
																III. — ENFERMEDADES REUMATICAS, ENFERMEDADES DE LA NUTRICION, DE LAS GLANDULAS ENDOCRINAS Y OTRAS ENFERMEDADES GENERALES
10	13	11	6	1	6	7	4	2	2	—	1	1	1	—	4	56 Reumatismo articular agudo febril.
1	—	—	—	—	—	—	—	—	—	1	—	—	1	—	—	57 Reumatismo crónico. Osteoartritis.
—	—	—	—	—	—	—	—	—	—	—	—	—	—	—	—	58 Gota.
1	2	1	4	1	3	1	2	3	—	5	1	5	3	8	5	59 Diabetes azucarada.
—	—	—	—	—	—	—	—	—	—	—	—	—	—	—	—	60 Escorbuto.
—	—	—	—	—	—	—	—	—	—	—	—	—	—	—	—	*a)* Escorbuto infantil (enfermedad de Barlow).
—	—	—	—	—	—	—	—	—	—	1	—	—	—	—	—	*b)* Escorbuto.
—	—	—	—	—	—	—	—	—	—	—	—	—	—	—	—	61 Beri-Beri.
—	—	—	—	—	—	—	—	—	—	—	—	—	—	—	—	62 Pelagra.
—	—	—	—	—	—	—	—	—	—	—	—	—	—	—	—	63 Raquitismo.
—	—	—	—	—	—	—	—	—	—	—	—	—	—	—	—	64 Osteomalacia.
																65 Enfermedades del cuerpo pituitario (hipofisis).
—	—	1	—	—	—	—	—	—	—	—	—	—	—	—	—	
																66 Enfermedades de la glándula tiroides y de las glándulas paratiroides.
—	—	—	—	—	—	—	—	—	—	—	—	—	—	—	—	
—	—	—	—	—	—	—	—	—	—	—	—	—	—	—	—	*a)* Bocio simple.
—	—	—	—	—	—	—	—	—	—	—	—	—	—	—	—	*b)* Bocio exoftálmico.
—	—	—	—	—	—	—	—	—	—	—	—	—	—	—	—	*c)* Mixoedema y cretinismo.
—	—	—	—	—	—	—	—	—	—	—	—	—	—	—	—	*d)* Tetania.
—	—	—	—	—	—	—	—	—	—	—	—	—	—	—	—	*e)* Otras.
—	—	—	—	—	—	—	—	—	—	—	—	—	—	—	—	67 Enfermedades del timo.
																68 Enfermedades de las glándulas o cápsulas suprarrenales (enfermedad de Addison) no indicadas como tuberculosas.
—	—	—	—	—	—	—	—	—	—	—	—	—	—	—	—	
1	—	1	—	—	—	—	—	—	—	—	—	—	—	—	—	69 Otras enfermedades generales.
																IV. — ENFERMEDADES DE LA SANGRE Y DE LOS ORGANOS HEMATOPOYETICOS
—	—	—	—	—	—	—	—	—	—	—	—	—	—	—	—	
1	2	1	3	—	1	3	1	—	—	—	1	2	—	—	—	70 Estados hemorrágicos.
—	1	—	—	—	—	—	—	—	—	—	—	—	—	—	—	*a)* Púrpuras primitivas.
																b) Hemofilia.

DEFUNCIONES REGISTRADAS, SEGUN CAUSA

CAUSA DE LA DEFUNCION	50 a 54 años		55 a 59 años		60 a 64 años		65 a 69 años		70 a 74 años		75 a 79 años		80 a 84 años	
	M	F	M	F	M	F	M	F	M	F	M	F	M	F
50 Cáncer y otros tumores malignos de los senos	—	14	—	20	—	12	—	17	—	4	—	8	—	4
51 Cáncer y otros tumores malignos de los órganos génito-urinarios del hombre	14	—	18	—	26	—	30	—	28	—	32	—	10	—
52 Cáncer y otros tumores malignos de la piel	1	—	2	—	4	1	2	4	1	1	2	5	—	1
53 Cáncer y otros tumores malignos de otros órganos o de órgano no especificado	27	23	36	27	27	31	25	23	23	26	15	16	7	7
54 Tumores no malignos	—	—	—	—	—	—	—	—	—	—	—	—	—	—
a) Organos genitales de la mujer	—	—	—	1	—	—	—	—	—	—	—	1	—	1
b) Otros órganos	—	—	1	1	1	1	—	—	2	—	—	—	—	2
55 Tumores cuyo carácter maligno o no maligno no está especificado	—	—	—	—	—	—	—	—	—	—	—	—	—	—
a) Organos genitales de la mujer	—	—	—	—	—	1	—	1	—	—	—	—	—	—
b) Otros órganos	2	3	1	2	2	2	1	1	—	2	—	—	—	—
III. — ENFERMEDADES REUMATICAS, ENFERMEDADES DE LA NUTRICION, DE LAS GLANDULAS ENDOCRINAS Y OTRAS ENFERMEDADES GENERALES														
56 Reumatismo articular agudo febril	2	2	3	3	3	1	1	1	3	1	—	1	1	2
57 Reumatismo crónico. Osteoartritis	—	1	1	1	—	—	1	—	—	—	—	—	—	—
58 Gota	—	—	—	—	—	—	—	—	—	—	—	—	—	—
59 Diabetes azucarada	8	19	14	16	18	32	16	25	17	16	8	23	5	5
60 Escorbuto	—	—	—	—	—	—	—	—	—	—	—	—	—	—
a) Escorbuto infantil (enfermedad de Barlow)	—	—	—	—	—	—	—	—	—	—	—	—	—	—
b) Escorbuto	—	—	—	—	—	—	—	—	—	—	—	—	—	—
61 Beri-Beri	—	—	—	—	—	—	—	—	—	—	—	—	—	—
62 Pelagra	—	—	—	—	—	—	—	—	—	—	—	—	—	—
63 Raquitismo	—	—	—	—	—	—	—	—	—	—	—	—	—	—
64 Osteomalacia	—	—	—	—	—	—	—	—	—	—	—	—	—	—
65 Enfermedades del cuerpo pituitario (hipofisis)	—	1	—	—	—	—	—	—	—	—	—	—	—	—
66 Enfermedades de la glándula tiroides y de las glándulas paratiroides	—	—	—	—	—	—	—	—	—	—	—	—	—	—
a) Bocio simple	—	—	—	—	—	1	—	—	—	—	—	—	—	—
b) Bocio exoftálmico	—	—	—	1	—	—	—	—	—	—	—	—	—	—
c) Mixoedema y cretinismo	—	1	—	—	—	—	—	—	—	—	—	—	—	—
d) Tetania	—	—	—	—	—	—	—	—	—	—	—	—	—	—
e) Otras	—	—	—	—	—	—	—	—	—	—	—	—	—	—
67 Enfermedades del timo	—	—	—	—	—	—	—	—	—	—	—	—	—	1
68 Enfermedades de las glándulas o cápsulas suprarrenales (enfermedad de Addison) no indicadas como tuberculosas	—	—	—	—	—	1	—	—	—	—	1	—	—	—
69 Otras enfermedades generales	—	—	—	—	—	—	—	—	—	—	—	—	—	—
IV. — ENFERMEDADES DE LA SANGRE Y DE LOS ORGANOS HEMATOPOYETICOS														
70 Estados hemorrágicos	—	—	—	—	—	—	—	—	—	—	—	—	—	—
a) Púrpuras primitivas	1	—	1	—	—	—	—	—	1	—	—	—	1	—
b) Hemofilia	—	1	—	—	—	—	—	—	—	1	—	—	—	1

DE MUERTE, GRUPOS DE EDADES Y SEXO

(Continuación).

85 a 89 años		90 a 94 años		95 a 99 años		100 años y más		Sin especificar		Resumen por afecciones			CAUSA DE LA DEFUNCION
M	F	M	F	M	F	M	F	M	F	M	F	TOTAL	
—	2	—	1	—	1	—	—	—	—	—	126	126	50 Cáncer y otros tumores malignos de los senos.
5	—	1	—	—	—	—	—	—	—	193	—	193	51 Cáncer y otros tumores malignos de los órganos génito-urinarios del hombre.
—	2	—	1	—	1	—	—	—	—	15	17	32	52 Cáncer y otros tumores malignos de la piel.
5	1	2	1	—	1	—	—	—	—	248	223	471	53 Cáncer y otros tumores malignos de otros órganos o de órgano no especificado.
—	—	—	—	—	—	—	—	—	—	—	—	—	54 Tumores no malignos.
—	—	—	—	—	—	—	—	—	—	—	10	10	*a)* Organos genitales de la mujer.
—	—	—	—	—	—	—	—	—	—	10	10	20	*b)* Otros órganos.
—	—	—	—	—	—	—	—	—	—	—	—	—	55 Tumores cuyo carácter maligno o no maligno no está especificado.
—	—	—	—	—	—	—	—	—	—	—	4	4	*a)* Organos genitales de la mujer.
—	—	—	—	—	—	—	—	—	—	41	33	74	*b)* Otros órganos.
													III. — ENFERMEDADES REUMATICAS, ENFERMEDADES DE LA NUTRICION, DE LAS GLANDULAS ENDOCRINAS Y OTRAS ENFERMEDADES GENERALES
1	1	1	—	—	—	—	—	—	—	59	54	113	56 Reumatismo articular agudo febril.
—	—	—	—	—	—	—	—	—	—	5	4	9	57 Reumatismo crónico. Osteoartritis.
—	—	—	—	—	—	—	—	—	—	—	—	—	58 Gota.
2	2	—	—	—	—	—	—	—	—	114	158	272	59 Diabetes azucarada.
—	—	—	—	—	—	—	—	—	—	—	—	—	60 Escorbuto.
—	—	—	—	—	—	—	—	—	—	—	1	1	*a)* Escorbuto infantil (enfermedad de Barlow).
—	—	—	—	—	—	—	—	—	—	1	—	1	*b)* Escorbuto.
—	—	—	—	—	—	—	—	—	—	—	—	—	61 Beri-Beri.
—	—	—	—	—	—	—	—	—	—	—	—	—	62 Pelagra.
—	—	—	—	—	—	—	—	—	—	2	2	4	63 Raquitismo.
—	—	—	—	—	—	—	—	—	—	—	—	—	64 Osteomalacia.
—	—	—	—	—	—	—	—	—	—	18	9	27	65 Enfermedades del cuerpo pituitario (hipofisis).
—	—	—	—	—	—	—	—	—	—	—	—	—	66 Enfermedades de la glándula tiroides y de las glándulas paratiroides.
—	—	—	—	—	—	—	—	—	—	—	1	1	*a)* Bocio simple.
—	—	—	—	—	—	—	—	—	—	—	1	1	*b)* Bocio exoftálmico.
—	—	—	—	—	—	—	—	—	—	—	1	1	*c)* Mixoedema y cretinismo.
—	—	—	—	—	—	—	—	—	—	1	—	1	*d)* Tetania.
—	—	—	—	—	—	—	—	—	—	—	—	—	*e)* Otras.
—	—	—	—	—	—	—	—	—	—	1	3	4	67 Enfermedades del timo.
													68 Enfermedades de las glándulas o cápsulas suprarrenales (enfermedad de Addison) no indicadas como tuberculosas.
—	—	—	—	—	—	—	—	—	—	1	—	1	69 Otras enfermedades generales.
—	—	—	—	—	—	—	—	—	1	3	6	9	
													IV. — ENFERMEDADES DE LA SANGRE Y DE LOS ORGANOS HEMATOPOYETICOS
—	—	—	—	—	—	—	—	—	—	—	—	—	70 Estados hemorrágicos.
—	—	—	—	—	1	—	—	—	—	20	14	34	*a)* Púrpuras primitivas.
—	—	—	—	—	—	—	—	—	—	—	5	5	*b)* Hemofilia.

DEFUNCIONES REGISTRADAS, SEGUN CAUSA

CAUSA DE LA DEFUNCION	Menos de 1 mes		1 mes y menos de 6		6 meses y menos de 1 año		1 año		2 años		3 años		4 años		5 a 9 años	
	M	F	M	F	M	F	M	F	M	F	M	F	M	F	M	F
71 Anemias	—	—	—	—	—	—	—	—	—	—	—	—	—	—	—	—
a) Anemia perniciosa progresiva	—	—	—	—	1	—	1	—	—	—	1	—	—	—	1	1
b) Otras	—	—	1	1	—	—	1	2	—	—	—	—	—	1	2	2
72 Leucemias y aleucemias	—	—	—	—	—	—	—	—	—	—	—	—	—	—	—	—
a) Leucemias verdaderas	—	—	1	—	—	—	—	—	1	—	—	2	—	—	2	1
b) Aleucemias	—	—	—	—	—	—	—	—	2	—	—	—	—	—	1	1
73 Enfermedades del bazo	—	—	—	—	—	—	—	—	—	—	—	—	—	—	1	—
74 Otras enfermedades de la sangre y de los órganos hematopoyéticos	—	—	—	—	—	—	—	—	—	—	—	—	—	—	—	—
V. — ENVENENAMIENTOS CRONICOS E INTOXICACIONES																
75 Alcoholismo crónico o agudo	—	—	—	—	—	—	—	—	—	—	—	—	—	—	—	—
76 Envenenamientos crónicos por otras substancias orgánicas	—	—	—	—	—	—	—	—	—	—	—	—	—	—	—	—
a) Profesionales	—	—	—	—	—	—	—	—	—	—	—	—	—	—	—	—
b) Otros	—	—	—	—	—	—	—	—	—	—	—	—	—	—	—	—
77 Envenenamientos crónicos por substancias minerales	—	—	—	—	—	—	—	—	—	—	—	—	—	—	—	—
a) Profesionales	—	—	—	—	—	—	—	—	—	—	—	—	—	—	—	—
b) Otros	—	—	—	—	1	—	1	—	1	—	1	—	—	—	—	—
VI. — ENFERMEDADES DEL SISTEMA NERVIOSO Y DE LOS ORGANOS DE LOS SENTIDOS																
78 Encefalitis (no epidémica)	—	—	—	—	—	—	—	—	—	—	—	—	—	—	—	—
a) Absceso del cerebro	—	—	—	—	1	—	2	1	—	—	—	—	—	—	—	—
b) Otras	1	—	—	—	2	2	2	—	1	—	2	—	—	1	3	2
79 Meningitis simple	21	6	49	43	50	26	40	26	10	14	10	8	—	5	16	12
80 Ataxia locomotriz progresiva	—	—	—	—	1	—	—	—	—	—	—	—	—	—	—	—
81 Otras enfermedades de la médula espinal	—	—	—	—	—	—	—	—	—	—	—	—	—	—	—	—
82 Hemorragia cerebral, embolia o trombosis cerebral	—	—	—	—	—	—	—	—	—	—	—	—	—	—	—	—
a) Hemorragia cerebral	10	2	1	2	1	1	—	—	—	—	—	—	1	—	4	1
b) Embolia o trombosis cerebral	—	—	—	—	—	—	—	—	—	—	—	—	—	—	—	1
c) Hemiplegia y otras parálisis sin causa especificada	—	—	—	—	—	—	—	1	—	2	—	—	—	—	—	—
83 Parálisis general	—	—	—	—	—	—	—	—	—	—	—	—	—	—	—	—
84 Demencia precoz y otras psicosis	—	—	—	—	—	—	—	—	—	—	—	—	—	—	—	—
a) Demencia precoz o catatonía	—	—	—	—	—	—	—	—	—	—	—	—	—	—	—	—
b) Otras psicosis	—	—	—	—	—	—	—	—	—	—	—	—	—	—	—	—
85 Epilepsia	—	—	—	1	1	—	—	—	—	—	1	—	—	—	1	2
86 Convulsiones en los niños menores de 5 años	5	12	17	12	12	3	10	8	4	4	5	1	4	—	—	—
87 Otras enfermedades del sistema nervioso	—	—	—	—	—	—	—	—	—	—	—	—	—	—	—	—
a) Corea	—	—	—	—	—	—	—	—	—	—	—	—	—	—	—	1
b) Neuritis	1	1	1	—	—	—	—	—	—	—	—	—	—	—	—	1
c) Parálisis agitante	—	—	—	—	—	—	—	—	—	—	—	—	—	—	—	—
d) Esclerosis en placas	—	—	—	—	—	—	—	—	—	—	—	—	—	—	—	—
e) Otras	1	1	4	2	2	—	2	3	2	—	—	—	—	—	1	2
88 Enfermedades de los órganos de la visión	—	—	—	—	—	—	—	—	—	—	—	—	—	—	—	—
89 Enfermedades del oído y de los senos mastoideos	—	—	—	—	—	—	—	—	—	—	—	—	—	—	—	—

DE MUERTE, GRUPOS DE EDADES Y SEXO

(Continuación).

10 a 14 años		15 a 19 años		20 a 24 años		25 a 29 años		30 a 34 años		35 a 39 años		40 a 44 años		45 a 49 años		CAUSA DE LA DEFUNCION
M	F	M	F	M	F	M	F	M	F	M	F	M	F	M	F	
—	—	—	—	—	—	—	—	—	—	—	—	—	—	—	—	71 Anemias.
2	—	—	—	—	2	1	—	—	1	2	1	1	2	2	1	*a)* Anemia perniciosa progresiva.
1	—	1	1	1	1	—	6	1	—	1	1	1	2	1	2	*b)* Otras.
—	—	—	—	—	—	—	—	—	—	—	—	—	—	—	—	72 Leucemias y aleucemias.
3	—	3	2	3	1	1	—	—	—	1	—	5	1	5	—	*a)* Leucemias verdaderas.
—	—	—	2	3	—	4	—	2	—	2	1	7	1	4	—	*b)* Aleucemias.
—	—	—	—	—	—	1	—	—	—	—	—	—	—	1	1	73 Enfermedades del bazo.
—	—	—	1	—	—	—	—	—	—	—	—	—	—	—	—	74 Otras enfermedades de la sangre y de los órganos hematopoyéticos.
																V. — ENVENENAMIENTOS CRONICOS E INTOXICACIONES
—	—	—	—	—	—	—	—	2	—	3	—	1	—	—	1	75 Alcoholismo crónico o agudo.
—	—	—	—	—	—	—	—	—	—	—	—	—	—	—	—	76 Envenenamientos crónicos por otras substancias orgánicas.
—	—	—	—	—	1	—	—	—	—	—	—	—	—	—	—	*a)* Profesionales.
—	—	1	—	1	3	3	1	1	1	—	—	1	—	2	1	*b)* Otros.
—	—	—	—	—	—	—	—	—	—	—	—	—	—	—	—	77 Envenenamientos crónicos por substancias minerales.
1	—	1	3	2	—	1	—	2	3	—	—	1	—	3	1	*a)* Profesionales.
—	—	—	3	4	4	3	1	4	1	4	1	6	4	2	1	*b)* Otros.
																VI. — ENFERMEDADES DEL SISTEMA NERVIOSO Y DE LOS ORGANOS DE LOS SENTIDOS
—	—	—	—	—	—	—	—	—	—	—	—	—	—	—	—	78 Encefalitis (no epidémica).
—	1	—	—	—	—	—	1	—	—	—	—	2	—	—	—	*a)* Absceso del cerebro.
2	3	1	1	—	2	2	1	2	—	2	—	2	1	2	2	*b)* Otras.
10	11	12	14	11	13	5	7	7	3	9	3	9	3	7	2	79 Meningitis simple.
—	—	—	—	1	—	1	—	—	—	—	—	—	—	2	2	80 Ataxia locomotriz progresiva.
—	—	—	—	—	—	2	—	3	—	2	2	4	1	4	1	81 Otras enfermedades de la médula espinal.
—	—	—	—	—	—	—	—	—	—	—	—	—	—	—	—	82 Hemorragia cerebral, embolia o trombosis cerebral.
2	2	6	4	14	4	7	5	23	10	35	8	38	20	57	62	*a)* Hemorragia cerebral.
—	—	—	—	—	2	—	—	2	1	—	1	3	2	4	4	*b)* Embolia o trombosis cerebral.
—	—	1	—	1	3	—	3	6	2	1	1	3	3	1	4	*c)* Hemiplegia y otras parálisis sin causa especificada.
—	1	—	1	—	—	—	—	3	1	3	—	4	1	1	2	83 Parálisis general.
—	—	—	—	—	—	—	—	—	—	—	—	—	—	—	—	84 Demencia precoz y otras psicosis.
—	—	1	—	—	—	—	—	—	1	—	—	—	—	—	—	*a)* Demencia precoz o catatonía.
—	—	—	1	1	2	1	2	1	2	4	5	1	2	1	3	*b)* Otras psicosis.
3	2	4	4	5	4	2	4	7	3	4	2	4	1	1	—	85 Epilepsia.
—	—	—	—	—	—	—	—	—	—	—	—	—	—	—	—	86 Convulsiones en los niños menores de 5 años.
—	—	—	—	—	—	—	—	—	—	—	—	—	—	—	—	87 Otras enfermedades del sistema nervioso.
—	—	—	1	—	—	—	—	—	—	—	—	—	—	—	—	*a)* Corea.
—	—	—	—	1	—	—	1	—	—	—	—	—	—	—	1	*b)* Neuritis.
1	—	—	—	—	—	—	—	—	—	1	—	—	—	1	—	*c)* Parálisis agitante.
—	—	—	—	—	—	—	—	—	—	—	—	—	1	1	—	*d)* Esclerosis en placas.
1	3	1	2	—	—	—	—	—	1	—	2	—	—	1	1	*e)* Otras.
—	—	—	—	—	—	—	—	—	—	—	—	—	—	—	—	88 Enfermedades de los órganos de la visión.
—	—	—	—	—	—	—	—	—	—	—	—	—	—	—	—	89 Enfermedades del oído y de los senos mastoideos.

DEFUNCIONES REGISTRADAS, SEGUN CAUSA

CAUSA DE LA DEFUNCION	50 a 54 años		55 a 59 años		60 a 64 años		65 a 69 años		70 a 74 años		75 a 79 años		80 a 84 años	
	M	F	M	F	M	F	M	F	M	F	M	F	M	F
71 Anemias	—	—	—	—	—	—	—	—	—	—	—	—	—	—
a) Anemia perniciosa progresiva	1	1	2	—	1	2	1	1	1	—	—	—	1	1
b) Otras	1	—	1	2	2	1	2	—	1	—	—	—	1	2
72 Leucemias y aleucemias	—	—	—	—	—	—	—	—	—	—	—	—	—	—
a) Leucemias verdaderas	5	4	2	2	1	1	1	—	—	2	—	1	1	1
b) Aleucemias	4	—	—	1	—	—	1	—	1	—	1	—	—	—
73 Enfermedades del bazo	1	1	1	—	—	—	1	—	—	—	—	—	—	—
74 Otras enfermedades de la sangre y de los órganos hematopoyéticos	—	—	—	—	—	—	—	—	—	—	—	—	—	—
V. — ENVENENAMIENTOS CRONICOS E INTOXICACIONES														
75 Alcoholismo crónico o agudo	2	1	3	—	3	—	4	—	—	—	—	—	—	—
76 Envenenamientos crónicos por otras substancias orgánicas	—	—	—	—	—	—	—	—	—	—	—	—	—	—
a) Profesionales	—	—	—	—	—	—	—	—	—	—	—	—	—	—
b) Otros	2	—	1	—	3	1	—	1	2	1	—	—	—	—
77 Envenenamientos crónicos por substancias minerales	—	—	—	—	—	—	—	—	—	—	—	—	—	—
a) Profesionales	4	—	1	—	1	—	2	—	—	—	1	—	—	—
b) Otros	2	2	6	—	2	—	—	1	2	2	—	—	—	—
VI. — ENFERMEDADES DEL SISTEMA NERVIOSO Y DE LOS ORGANOS DE LOS SENTIDOS														
78 Encefalitis (no epidémica)	—	—	—	—	—	—	—	—	—	—	—	—	—	—
a) Absceso del cerebro	—	—	—	—	—	—	—	—	—	—	—	—	—	—
b) Otras	1	—	1	2	2	1	3	—	—	—	—	—	—	—
79 Meningitis simple	6	5	6	2	3	1	3	—	3	2	1	—	—	—
80 Ataxia locomotriz progresiva	4	1	1	1	3	—	1	—	1	—	—	—	—	—
81 Otras enfermedades de la médula espinal	2	1	4	—	4	2	7	—	2	1	—	—	1	2
82 Hemorragia cerebral, embolia o trombosis cerebral	—	—	—	—	—	—	—	—	—	—	—	—	—	—
a) Hemorragia cerebral	83	75	72	67	109	67	97	92	84	65	80	75	42	62
b) Embolia o trombosis cerebral	12	6	11	13	11	9	20	23	14	29	23	24	16	22
c) Hemiplegia y otras parálisis sin causa especificada	7	7	11	5	14	3	7	5	12	10	9	7	6	5
83 Parálisis general	6	1	7	2	4	—	3	1	2	2	—	—	—	1
84 Demencia precoz y otras psicosis	—	—	—	—	—	—	—	—	—	—	—	—	—	—
a) Demencia precoz o catatonía	—	—	—	—	—	—	—	—	—	—	—	—	—	—
b) Otras psicosis	2	2	1	1	2	5	1	1	3	—	—	1	—	1
85 Epilepsia	1	1	—	—	2	—	—	1	1	—	—	—	1	—
86 Convulsiones en los niños menores de 5 años	—	—	—	—	—	—	—	—	—	—	—	—	—	—
87 Otras enfermedades del sistema nervioso	—	—	—	—	—	—	—	—	—	—	—	—	—	—
a) Corea	—	—	—	—	—	—	—	—	—	—	—	—	—	—
b) Neuritis	—	—	1	—	1	—	—	—	—	—	—	—	—	—
c) Parálisis agitante	1	2	2	1	2	3	—	2	2	3	2	—	—	—
d) Esclerosis en placas	—	—	—	—	—	—	—	—	—	1	1	—	—	—
e) Otras	1	—	—	1	—	2	2	1	—	1	—	—	1	—
88 Enfermedades de los órganos de la visión	—	—	—	—	1	—	—	—	—	—	—	—	—	—
89 Enfermedades del oído y de los senos mastoideos	—	—	—	—	—	—	—	—	—	—	—	—	—	—

DE MUERTE, GRUPOS DE EDADES Y SEXO

(Continuación).

85 a 89 años		90 a 94 años		95 a 99 años		100 años y más		Sin especificar		Resumen por afecciones			CAUSAS DE LA DEFUNCION
M	F	M	F	M	F	M	F	M	F	M	F	TOTAL	
—	—	—	—	—	—	—	—	—	—	—	—	—	71 Anemias.
—	—	—	—	—	—	—	—	—	—	19	13	32	*a)* Anemia perniciosa progresiva.
1	—	—	—	—	—	—	—	—	—	20	24	44	*b)* Otras.
—	—	—	—	—	—	—	—	—	—	—	—	—	72 Leucemias y aleucemias.
—	—	—	—	—	—	—	—	—	—	35	18	53	*a)* Leucemias verdaderas.
—	—	—	—	—	—	—	—	—	—	32	6	38	*b)* Aleucemias.
—	—	—	—	—	—	—	—	—	—	6	2	8	73 Enfermedades del bazo.
—	—	—	—	—	—	—	—	—	—	—	1	1	74 Otras enfermedades de la sangre y de los órganos hematopoyéticos.
													V. — ENVENENAMIENTOS CRONICOS E INTOXICACIONES
—	—	—	—	—	—	—	—	—	—	18	2	20	75 Alcoholismo crónico o agudo.
—	—	—	—	—	—	—	—	—	—	—	—	—	76 Envenenamientos crónicos por otras substancias orgánicas.
—	—	—	—	—	—	—	—	—	—	—	1	1	*a)* Profesionales.
—	—	—	—	—	—	—	—	—	—	17	9	26	*b)* Otros.
—	—	—	—	—	—	—	—	—	—	—	—	—	77 Envenenamientos crónicos por substancias minerales.
—	—	—	—	—	—	—	—	—	—	20	7	27	*a)* Profesionales.
—	—	—	—	—	—	—	—	1	—	40	20	60	*b)* Otros.
													VI. — ENFERMEDADES DEL SISTEMA NERVIOSO Y DE LOS ORGANOS DE LOS SENTIDOS
—	—	—	—	—	—	—	—	—	—	—	—	—	78 Encefalitis (no epidémica).
—	—	—	—	—	—	—	—	—	—	5	3	8	*a)* Absceso del cerebro.
—	—	—	—	—	—	—	—	—	—	31	18	49	*b)* Otras.
1	—	—	—	—	—	—	—	—	—	289	206	495	79 Meningitis simple.
—	—	—	—	—	—	—	—	—	—	15	4	19	80 Ataxia locomotriz progresiva.
1	—	1	—	—	—	—	—	—	—	37	10	47	81 Otras enfermedades de la médula espinal.
—	—	—	—	—	—	—	—	—	—	—	—	—	82 Hemorragia cerebral, embolia o trombosis cerebral.
21	27	4	7	2	1	—	—	1	—	794	659	1.453	*a)* Hemorragia cerebral.
9	9	1	5	1	3	1	1	1	—	129	155	284	*b)* Embolia o trombosis cerebral.
5	1	—	1	1	—	—	—	—	—	85	63	148	*c)* Hemiplegia y otras parálisis sin causa especificada.
2	—	—	—	—	—	—	—	—	—	35	13	48	83 Parálisis general.
—	—	—	—	—	—	—	—	—	—	—	—	—	84 Demencia precoz y otras psicosis.
—	—	—	—	—	—	—	—	—	—	1	1	2	*a)* Demencia precoz o catatonía.
—	—	—	—	—	—	—	—	—	—	18	29	47	*b)* Otras psicosis.
—	—	—	—	—	—	—	—	—	—	38	25	63	85 Epilepsia.
—	—	—	—	—	—	—	—	—	—	57	40	97	86 Convulsiones en los niños menores de 5 años.
—	—	—	—	—	—	—	—	—	—	—	—	—	87 Otras enfermedades del sistema nervioso.
—	—	—	—	—	—	—	—	—	—	—	2	2	*a)* Neuritis.
—	—	—	—	—	—	—	—	—	—	7	4	11	*b)* Neuritis.
—	—	—	—	—	—	—	—	—	—	11	11	22	*c)* Parálisis agitante.
—	2	—	—	—	—	—	—	—	—	1	4	5	*d)* Esclerosis en placas.
—	—	—	—	—	—	—	—	—	—	19	22	41	*e)* Otras.
—	—	—	—	—	—	—	—	—	—	1	—	1	88 Enfermedades de los órganos de la visión.
—	—	—	—	—	—	—	—	—	—	—	—	—	89 Enfermedades del oído y de los senos mastoideos.

DEFUNCIONES REGISTRADAS, SEGUN CAUSA

CAUSA DE LA DEFUNCION	Menos de 1 mes		1 mes y menos de 6		6 meses y menos de 1 año		1 año		2 años		3 años		4 años		5 a 9 años	
	M	F	M	F	M	F	M	F	M	F	M	F	M	F	M	F
a) Otitis	—	—	1	—	—	—	—	—	—	—	—	—	—	—	—	—
b) Otras	—	—	1	—	—	—	—	1	1	—	1	—	—	—	1	—
VII. — ENFERMEDADES DEL APARATO CIRCULATORIO																
90 Pericarditis	—	—	—	—	1	—	—	—	—	—	—	—	—	—	—	—
91 Endocarditis aguda	—	—	—	—	—	1	—	—	—	—	—	—	—	—	—	1
92 Endocarditis crónica (comprendidas las afecciones valvulares)	1	1	2	1	—	—	2	—	—	—	—	—	1	2	1	4
93 Enfermedades del miocardio	—	—	—	—	—	—	—	—	—	—	—	—	—	—	—	—
a) Miocarditis aguda	—	1	—	—	2	1	1	—	—	1	—	1	—	—	2	1
b) Miocarditis crónica y degeneración del miocardio	—	—	—	—	—	—	—	—	—	—	—	—	—	—	—	—
c) No especificada	2	1	3	2	2	—	1	2	1	1	2	—	4	3	12	11
94 Enfermedades de las arterias coronarias y angina de pecho	—	—	—	—	—	—	—	—	—	—	—	—	—	—	1	—
95 Otras enfermedades del corazón	—	—	—	—	—	—	—	—	—	—	—	—	—	—	—	—
a) Enfermedades funcionales	—	—	3	—	1	—	—	—	—	—	—	—	—	2	3	4
b) Otras y no especificadas	21	13	19	16	5	11	5	2	—	3	4	4	2	2	20	5
96 Aneurisma (excepto aneurisma del corazón)	—	—	—	—	—	—	—	—	—	—	—	—	—	—	—	—
97 Arterioesclerosis (excepto las enfermedades de las arterias coronarias)	—	—	—	—	—	—	—	—	—	—	—	—	—	—	—	—
98 Gangrena	—	—	—	—	—	—	—	—	—	—	—	—	—	—	—	—
a) Senil	—	—	—	—	—	—	—	—	—	—	—	—	—	—	—	—
b) Otras	—	—	—	—	—	—	—	—	—	—	—	—	—	—	—	—
99 Otras enfermedades de las arterias	—	—	—	—	—	—	1	—	1	—	—	—	—	—	—	1
100 Enfermedades de las venas: várices, hemorroides, flebitis, etc.	—	—	—	—	—	—	—	—	—	—	—	—	—	—	—	—
101 Enfermedades del sistema linfático, linfangitis, etc.	—	—	—	—	—	—	—	—	—	—	—	—	—	—	—	1
102 Anomalías idiopáticas de la presión sanguínea	—	—	—	1	—	—	—	—	—	—	—	—	—	—	—	—
103 Otras enfermedades del aparato circulatorio	—	—	—	—	—	—	—	—	—	—	—	—	—	—	—	1
	3	2	—	1	—	—	1	—	1	—	—	—	1	1	2	—
VIII. — ENFERMEDADES DEL APARATO RESPIRATORIO																
104 Enfermedades de las fosas nasales y anexos	—	—	—	—	—	—	—	—	—	—	—	—	—	—	—	—
105 Enfermedades de la laringe	—	2	1	—	2	1	3	1	1	1	—	—	2	—	2	1
106 Bronquitis	—	—	—	—	—	—	—	—	—	—	—	—	—	—	—	—
a) Aguda	—	2	1	1	—	—	1	1	—	1	—	—	1	—	—	—
b) Crónica	—	—	—	—	—	—	—	—	—	—	—	—	—	—	—	—
c) No especificada	7	2	5	4	3	3	1	1	1	—	—	—	—	—	—	—
107 Bronconeumonía (comprendida la bronquitis capilar)	75	54	218	176	120	112	111	110	32	30	15	16	15	10	33	34
108 Neumonía lobar	—	—	—	—	1	—	—	—	—	—	—	—	—	—	1	—
109 Neumonía no especificada	16	7	31	30	14	15	22	23	6	4	2	3	2	5	9	5
110 Pleuresía	—	—	2	2	2	1	3	2	2	—	1	—	2	2	3	3
111 Congestión, edema, embolia, infarto hemorrágico y trombosis del pulmón	5	3	3	5	3	2	—	1	1	—	—	1	—	—	3	—
112 Asma	—	—	—	—	1	—	—	—	—	1	—	1	—	—	—	—
113 Enfisema pulmonar	—	—	—	—	—	—	—	—	—	—	—	—	—	—	—	—

DE MUERTE, GRUPOS DE EDADES Y SEXO

(Continuación).

10 a 14 años		15 a 19 años		20 a 24 años		25 a 29 años		30 a 34 años		35 a 39 años		40 a 44 años		45 a 49 años		CAUSA DE LA DEFUNCION
M	F	M	F	M	F	M	F	M	F	M	F	M	F	M	F	
—	—	—	—	—	—	—	—	—	—	—	—	—	—	—	—	*a)* Otitis.
—	—	—	—	—	—	—	—	—	—	—	1	—	—	—	—	*b)* Otras.
																VII. — ENFERMEDADES DEL APARATO CIRCULATORIO
1	—	—	—	—	1	1	1	—	—	—	—	—	—	—	1	90 Pericarditis.
—	1	—	—	—	—	—	—	—	—	—	—	—	—	—	—	91 Endocarditis aguda.
4	10	7	5	4	8	4	7	5	5	5	2	9	7	5	4	92 Endocarditis crónica (comprendidas las afecciones valvulares).
—	—	—	—	—	—	—	—	—	—	—	—	—	—	—	—	93 Enfermedades del miocardio.
4	2	1	1	4	6	3	7	1	4	4	3	6	4	6	10	*a)* Miocarditis aguda.
—	1	3	—	—	2	1	1	—	4	5	5	10	6	26	10	*b)* Miocarditis crónica y degeneración del miocardio.
7	17	12	13	12	7	6	10	9	17	22	25	26	24	45	20	*c)* No especificada.
—	1	1	—	1	—	—	—	1	—	2	—	13	—	13	1	94 Enfermedades de las arterias coronarias y angina de pecho.
—	—	—	—	—	—	—	—	—	—	—	—	—	—	—	—	95 Otras enfermedades del corazón.
1	5	2	2	2	3	6	7	3	6	17	11	24	14	23	11	*a)* Enfermedades funcionales.
19	17	22	32	28	28	40	33	70	45	99	50	154	77	233	87	*b)* Otras y no especificadas.
—	—	—	—	—	—	—	—	—	1	—	—	3	1	3	—	96 Ancurisma (excepto aneurisma del corazón).
—	—	—	—	—	—	—	—	—	—	—	—	2	1	1	6	97 Arterioesclerosis (excepto las enfermedades de las arterias coronarias)
—	—	—	—	—	—	—	—	—	—	—	—	—	—	—	—	98 Gangrena.
—	—	—	—	—	—	—	—	—	—	—	—	—	—	—	—	*a)* Senil.
—	1	1	—	—	—	1	1	4	1	5	—	5	—	3	2	*b)* Otras.
—	—	1	1	—	2	—	—	—	2	—	1	2	2	3	1	99 Otras enfermedades de las arterias.
—	—	1	—	—	—	1	—	—	1	1	—	—	1	1	—	100 Enfermedades de las venas: várices, hemorroides, flebitis, etc.
—	—	—	—	1	1	—	1	—	—	—	—	—	—	—	1	101 Enfermedades del sistema linfático, linfangitis, etcétera.
—	—	—	—	—	—	—	—	—	—	—	—	2	—	1	—	102 Anomalías idiopáticas de la presión sanguínea.
—	—	7	1	3	3	6	—	7	3	8	1	4	2	6	3	103 Otras enfermedades del aparato circulatorio.
																VIII. — ENFERMEDADES DEL APARATO RESPIRATORIO
—	1	—	2	—	—	—	—	—	—	—	—	—	—	—	—	104 Enfermedades de las fosas nasales y anexos.
—	—	—	1	—	1	1	—	—	1	1	—	—	—	—	—	105 Enfermedades de la laringe.
—	—	—	—	—	—	—	—	—	—	—	—	—	—	—	—	106 Bronquitis.
—	—	—	—	—	—	—	—	—	—	—	—	—	—	—	—	*a)* Aguda.
1	—	2	—	—	—	—	1	—	—	1	—	1	—	1	1	*b)* Crónica.
—	—	—	—	—	1	—	1	—	—	—	—	—	—	—	—	*c)* No especificada.
4	11	19	22	14	22	14	12	20	16	27	16	37	11	46	8	107 Bronconeumonía (comprendida la bronquitis capilar).
—	—	—	—	—	—	—	1	1	—	—	—	—	—	1	—	108 Neumonía lobar.
5	10	14	9	14	4	12	12	11	4	11	8	21	6	40	14	109 Neumonía no especificada.
1	4	2	3	2	3	8	1	2	—	6	2	6	1	7	1	110 Pleuresía.
1	1	5	4	6	7	4	4	8	4	12	12	19	11	22	8	111 Congestión, edema, embolia, infarto hemorrágico y trombosis del pulmón.
—	—	1	—	—	2	—	—	—	1	3	1	2	3	1	1	112 Asma.
—	—	—	—	—	—	—	—	—	—	—	—	—	—	—	—	113 Enfisema pulmonar.

DEFUNCIONES REGISTRADAS, SEGUN CAUSA

CAUSA DE LA DEFUNCION	50 a 54 años		55 a 59 años		60 a 64 años		65 a 69 años		70 a 74 años		75 a 79 años		80 a 84 años	
	M	F	M	F	M	F	M	F	M	F	M	F	M	F
a) Otitis	—	—	—	—	—	—	—	—	—	—	—	—	—	—
b) Otras	—	—	—	—	—	—	—	—	—	—	—	—	—	—
VII. — ENFERMEDADES DEL APARATO CIRCULATORIO														
90 Pericarditis	—	1	—	—	—	—	—	—	—	—	—	—	1	—
91 Endocarditis aguda	—	—	—	—	—	—	—	—	—	—	—	—	—	1
92 Endocarditis crónica (comprendidas las afecciones valvulares)	7	3	4	5	8	6	4	3	7	2	5	4	1	1
93 Enfermedades del miocardio	—	—	—	—	—	—	—	—	—	—	—	—	—	—
a) Miocarditis aguda	2	2	7	6	10	6	3	4	2	7	10	1	4	3
b) Miocarditis crónica y degeneración del miocardio	31	10	48	18	38	29	46	44	66	54	63	72	56	58
c) No especificada	55	37	74	39	98	51	90	68	108	72	114	87	82	90
94 Enfermedades de las arterias coronarias y angina de pecho	16	1	20	3	14	2	11	4	12	5	7	2	3	1
95 Otras enfermedades del corazón	—	—	—	—	—	—	—	—	—	—	—	—	—	—
a) Enfermedades funcionales	35	11	42	23	43	23	41	31	42	38	31	31	33	32
b) Otras y no especificadas	267	124	283	116	275	124	294	138	274	161	224	164	121	136
96 Aneurisma (excepto aneurisma del corazón)	2	1	3	1	10	—	3	2	2	—	2	—	1	—
97 Arterioesclerosis (excepto las enfermedades de las arterias coronarias)	5	3	5	1	7	6	13	12	25	5	26	25	24	22
98 Gangrena	—	—	—	—	—	—	—	—	—	—	—	—	—	—
a) Senil	—	—	—	—	—	—	—	—	1	1	1	—	2	1
b) Otras	2	2	6	—	7	4	6	1	2	3	2	2	6	1
99 Otras enfermedades de las arterias	6	—	7	3	5	1	10	3	6	1	2	2	2	1
100 Enfermedades de las venas: várices, hemorroides, flebitis, etc.	—	—	1	—	1	—	—	—	1	—	—	—	—	—
101 Enfermedades del sistema linfático, linfangitis, etc.	—	—	—	—	1	—	—	—	1	—	—	—	—	—
102 Anomalías idiopáticas de la presión sanguínea	1	1	1	—	1	1	1	1	1	1	—	1	—	—
103 Otras enfermedades del aparato circulatorio	11	—	9	—	7	—	7	—	3	2	—	1	2	1
VIII. — ENFERMEDADES DEL APARATO RESPIRATORIO														
104 Enfermedades de las fosas nasales y anexos	—	—	—	—	—	1	—	—	—	—	—	—	—	—
105 Enfermedades de la laringe	—	—	—	—	—	—	—	—	1	—	1	—	—	—
106 Bronquitis	—	—	—	—	—	—	—	—	—	—	—	—	—	—
a) Aguda	—	—	—	—	—	—	2	—	1	—	—	—	1	—
b) Crónica	3	—	1	—	4	1	2	—	1	—	—	—	2	—
c) No especificada	—	—	—	—	3	—	1	2	—	—	2	1	2	1
107 Bronconeumonía (comprendida la bronquitis capilar)	56	18	60	23	74	27	62	33	62	20	53	39	40	33
108 Neumonía lobar	1	—	2	—	1	1	3	—	—	—	1	—	—	2
109 Neumonía no especificada	42	11	44	8	47	19	32	25	40	15	37	34	16	23
110 Pleuresía	6	1	5	—	3	1	4	1	2	2	1	1	1	1
111 Congestión, edema, embolia, infarto hemorrágico y trombosis del pulmón	40	10	47	14	36	11	36	19	17	15	25	21	12	10
112 Asma	5	1	4	1	3	2	5	—	3	1	2	3	1	—
113 Enfisema pulmonar	1	—	—	1	1	—	—	—	—	—	—	—	—	—

DE MUERTE, GRUPOS DE EDADES Y SEXO

(Continuación).

85 a 89 años		90 a 94 años		95 a 99 años		100 años y más		Sin especificar		Resumen por afecciones			CAUSA DE LA DEFUNCION
M	F	M	F	M	F	M	F	M	F	M	F	TOTAL	
—	—	—	—	—	—	—	—	—	—	1	—	1	*a)* Otitis.
—	—	—	—	—	—	—	—	—	—	4	2	6	*b)* Otras.
													VII. — ENFERMEDADES DEL APARATO CIRCULATORIO
—	—	—	—	—	—	—	—	—	—	4	4	8	90 Pericarditis.
—	—	—	—	—	—	—	—	—	—	—	4	4	91 Endocarditis aguda.
2	1	2	2	—	—	—	—	—	—	90	83	173	92 Endocarditis crónica (comprendidas las afecciones valvulares).
—	—	—	—	—	—	—	—	—	—	—	—	—	93 Enfermedades del miocardio.
4	—	—	—	1	—	—	—	—	—	77	71	148	*a)* Miocarditis aguda.
33	47	13	21	3	5	4	3	—	—	446	390	836	*b)* Miocarditis crónica y degeneración del miocardio.
52	59	20	26	11	10	3	2	1	1	874	695	1.569	*c)* No especificada.
—	1	—	—	—	—	—	—	—	—	115	21	136	94 Enfermedades de las arterias coronarias y angina de pecho.
—	—	—	—	—	—	—	—	—	—	—	—	—	95 Otras enfermedades del corazón.
14	17	2	6	1	5	1	3	—	1	370	286	656	*a)* Enfermedades funcionales.
68	96	26	20	6	13	2	8	18	2	2.599	1.527	4.126	*b)* Otras y no especificadas.
—	—	—	—	—	—	—	—	—	—	29	6	35	96 Aneurisma (excepto aneurisma del corazón).
20	25	3	10	1	2	2	6	—	—	134	124	258	97 Arterioesclerosis (excepto las enfermedades de las arterias coronarias)
—	—	—	—	—	—	—	—	—	—	—	—	—	98 Gangrena.
1	1	—	—	1	—	—	1	—	—	6	4	10	*a)* Senil.
1	1	—	—	—	—	—	—	—	—	53	20	73	*b)* Otras.
—	2	—	2	—	1	—	—	—	—	44	25	69	99 Otras enfermedades de las arterias.
—	—	—	—	—	—	—	—	—	—	7	3	10	100 Enfermedades de las venas: várices, hemorroides, flebitis, etc.
—	—	—	—	—	—	—	—	—	—	3	4	7	101 Enfermedades del sistema linfático, linfangitis, etcétera.
—	—	—	—	—	—	—	—	—	—	8	6	14	102 Anomalías idiopáticas de la presión sanguínea.
1	1	—	—	—	—	—	—	1	—	90	22	112	103 Otras enfermedades del aparato circulatorio.
													VIII. — ENFERMEDADES DEL APARATO RESPIRATORIO
—	—	—	—	—	—	—	—	—	—	—	4	4	104 Enfermedades de las fosas nasales y anexos.
—	—	—	—	—	—	—	—	—	—	15	9	24	105 Enfermedades de la laringe.
—	—	—	—	—	—	—	—	—	—	—	—	—	106 Bronquitis.
—	—	1	1	—	—	—	—	—	—	8	6	14	*a)* Aguda.
1	—	—	1	—	—	—	—	—	—	22	6	28	*b)* Crónica.
—	—	—	—	—	1	—	—	—	—	25	15	40	*c)* No especificada.
21	25	5	11	4	4	1	3	1	—	1.239	896	2.135	107 Bronconeumonía (comprendida la bronquitis capilar).
—	2	—	—	—	—	—	—	—	—	12	6	18	108 Neumonía lobar.
15	22	3	15	1	—	—	2	—	—	507	333	840	109 Neumonía no especificada.
—	—	—	—	—	—	—	—	—	—	71	32	103	110 Pleuresía.
10	10	—	4	—	2	—	1	—	—	315	180	495	111 Congestión, edema, embolia, infarto hemorrágico y trombosis del pulmón.
—	—	—	—	—	—	—	—	—	—	31	18	49	112 Asma.
—	—	—	—	—	—	—	—	1	—	3	1	4	113 Enfisema pulmonar.

DEFUNCIONES REGISTRADAS, SEGUN CAUSA

CAUSA DE LA DEFUNCION	Menos de 1 mes		1 mes y menos de 6		6 meses y menos de 1 año		1 año		2 años		3 años		4 años		5 a 9 años	
	M	F	M	F	M	F	M	F	M	F	M	F	M	F	M	F
114 Otras enfermedades del aparato respiratorio (excepto tuberculosis) .	—	—	—	—	—	—	—	—	—	—	—	—	—	—	—	—
a) Neumonía intersticial crónica (comprendidas las enfermedades profesionales del aparato respiratorio)	—	—	—	—	—	—	—	—	—	—	—	—	—	—	—	—
b) Otras (comprendida la gangrena del pulmón)	1	1	—	—	—	—	—	1	—	—	—	—	1	—	—	1
IX. — ENFERMEDADES DEL APARATO DIGESTIVO																
115 Enfermedades de la cavidad bucal, de sus anexos, de la faringe y de las amigdalas (comprendidas las vegetaciones adenoideas)	—	—	2	—	—	—	—	—	1	—	—	—	—	—	2	1
116 Enfermedades del esófago	—	—	—	—	—	—	—	—	—	—	—	—	—	—	—	—
117 Ulcera del estómago o del duodeno .	—	—	—	—	—	—	—	—	—	—	—	—	—	—	—	—
a) Estómago	—	—	—	—	—	—	—	—	—	—	—	—	—	—	—	—
b) Duodeno	—	—	—	—	—	—	—	—	—	—	—	—	—	—	—	—
118 Otras enfermedades del estómago (excepto cáncer).....	2	—	1	—	—	—	—	—	—	1	—	—	—	—	—	—
119 Diarrea, enteritis y ulceración intestinal (menores de 2 años)	32	27	228	170	137	128	62	46	—	—	—	—	—	—	—	—
120 Diarrea, enteritis y ulceración intestinal (2 años y más).	—	—	—	—	—	—	—	—	—	—	—	—	—	—	—	—
a) Diarrea y enteritis	—	—	—	—	—	—	—	—	7	11	2	3	2	3	4	7
b) Ulceración intestinal	—	—	—	—	—	—	—	—	—	—	1	—	—	—	—	—
121 Apendicitis	—	—	—	—	—	—	—	—	—	—	—	1	—	—	5	1
122 Hernia, obstrucción intestinal	—	—	—	—	—	—	—	—	—	—	—	—	—	—	—	—
a) Hernia	—	—	—	—	1	2	—	—	—	—	—	—	—	—	—	—
b) Obstrucción intestinal	4	—	4	4	9	3	1	—	1	—	—	1	3	1	7	1
123 Otras enfermedades del intestino ..	—	—	—	1	—	—	—	—	—	—	—	—	—	—	1	—
124 Cirrosis del hígado	—	—	—	—	—	—	—	—	—	—	—	—	—	—	—	—
a) Alcohólica	—	—	—	—	—	—	—	—	—	—	—	—	—	—	—	—
b) No designadas como alcohólicas	—	—	—	—	—	—	1	—	—	—	—	1	—	—	—	—
125 Otras enfermedades del hígado (comprendida la atrofia amarilla) ...	6	5	1	2	1	1	1	1	3	—	2	1	—	—	2	—
126 Cálculos biliares	—	—	—	—	—	—	—	—	—	—	—	—	—	—	—	—
127 Otras enfermedades de la vesícula y de las vías biliares	2	—	—	1	—	—	—	—	—	—	—	—	—	—	—	—
128 Enfermedades del páncreas	—	—	—	—	—	—	—	—	—	—	—	—	—	—	—	—
129 Peritonitis sin causa indicada	—	1	—	1	1	—	—	1	2	—	2	2	6	2	13	13
X. — ENFERMEDADES DEL APARATO URINARIO Y DEL APARATO GENITAL																
130 Nefritis aguda	1	—	3	1	1	—	2	1	2	1	3	1	2	1	3	8
131 Nefritis crónica	—	—	—	—	—	—	—	—	—	—	—	—	—	—	—	—
132 Nefritis no especificada	—	—	—	—	1	1	3	1	—	1	1	—	—	—	3	5
133 Otras enfermedades de los riñones, de las pelvis renales y de los ureteres (excepto de las enfermedades gravídicas de los riñones)	—	—	—	—	—	—	—	—	—	—	—	—	—	—	—	—
a) Pielitis	—	—	—	—	—	—	—	1	—	—	—	—	—	—	—	—
b) Otras	—	—	—	1	—	—	1	—	—	—	—	1	—	—	1	—
134 *Cálculos de las vías urinarias*	—	—	—	—	—	—	—	—	—	—	—	—	—	—	—	—

DE MUERTE, GRUPOS DE EDADES Y SEXO

(Continuación).

10 a 14 años		15 a 19 años		20 a 24 años		25 a 29 años		30 a 34 años		35 a 39 años		40 a 44 años		45 a 49 años		CAUSA DE LA DEFUNCION
M	F	M	F	M	F	M	F	M	F	M	F	M	F	M	F	
																114 Otras enfermedades del aparato respiratorio (excepto tuberculosis).
—	—	—	—	—	—	—	—	—	—	—	—	—	—	—	—	*a)* Neumonía intersticial crónica (comprendidas las enfermedades profesionales del aparato respiratorio).
—	—	—	—	—	1	—	—	—	—	—	—	—	—	—	—	b) Otras (comprendidas la gangrena del pulmón).
1	1	1	2	—	2	5	5	1	—	7	4	5	2	9	1	
																IX. — ENFERMEDADES DEL APARATO DIGESTIVO
																115 Enfermedades de la cavidad bucal, de sus anexos, de la faringe y de las amigdalas (comprendidas las vegetaciones adenoideas).
1	—	—	1	1	—	—	—	1	—	1	—	1	—	—	—	
—	—	—	—	—	—	—	—	—	—	—	—	—	—	—	—	116 Enfermedades de esófago.
—	—	—	—	—	—	—	—	—	—	—	—	—	—	—	—	117 Ulcera del estómago o del duodeno.
—	—	—	—	—	1	4	—	8	—	4	—	6	1	13	1	*a)* Estómago.
—	—	—	—	—	—	—	—	1	—	1	—	1	—	2	—	*b) Duodno.*
—	—	—	—	2	—	—	—	1	—	—	—	2	—	3	1	118 Otras enfermedades del estómago (excepto cáncer).
—	—	—	—	—	—	—	—	—	—	—	—	—	—	—	—	119 Diarrea, enteritis y ulceración intestinal (menores de 2 años).
—	—	—	—	—	—	—	—	—	—	—	—	—	—	—	—	120 Diarrea, enteritis y ulceración intestinal (2 años y más).
2	3	4	—	5	—	8	1	8	2	18	2	5	1	2	1	*a)* Diarrea y enteritis.
—	—	—	—	—	—	—	1	—	—	—	—	—	—	—	—	*b)* Ulceración intestinal.
9	2	11	1	4	2	1	3	4	—	5	1	—	—	6	1	121 Apendicitis.
—	—	—	—	—	—	—	—	—	—	—	—	—	—	—	—	122 Hernia, obstrucción intestinal.
—	—	—	—	—	—	1	—	—	—	—	1	—	—	—	2	*a)* Hernia.
2	—	4	1	2	2	—	3	2	1	5	4	5	4	7	6	*b)* Obstrucción intestinal.
—	—	1	2	—	—	2	2	—	1	2	1	—	—	2	—	123 Otras enfermedades del intestino.
—	—	—	—	—	—	—	—	—	—	—	—	—	—	—	—	124 Cirrosis del hígado.
—	—	—	—	—	—	—	—	—	—	2	—	2	—	1	—	*a)* Alcohólica.
—	—	1	—	3	—	—	—	—	1	4	2	2	3	14	5	*b)* No designadas como alcohólicas.
—	1	3	3	2	8	3	7	2	8	7	7	10	17	7	16	125 Otras enfermedades del hígado (comprendida la atrofia amarilla).
—	—	—	—	—	—	—	—	—	1	—	3	—	—	2	—	126 Cálculos biliares.
																127 Otras enfermedades de la vesícula y
1	—	—	—	—	—	—	—	—	1	1	—	1	2	3	6	de las vías biliares.
—	1	—	—	—	—	2	1	1	—	3	2	1	2	4	—	128 Enfermedades del páncreas.
11	12	16	13	18	20	16	19	22	24	18	20	22	7	24	9	129 Peritonitis sin causa indicada.
																X. — ENFERMEDADES DEL APARATO URINARIO Y DEL APARATO GENITAL
—	—	1	1	—	—	1	1	—	1	—	—	—	1	—	—	130 Nefritis aguda.
1	1	2	1	3	1	4	—	2	—	4	—	4	1	2	2	131 Nefritis crónica.
4	6	8	7	9	12	15	10	15	18	18	20	44	19	50	39	132 Nefritis no especificada.
																133 Otras enfermedades de los riñones, de las pelvis renales y de los ureteres (excepto de las enfermedades
—	—	—	—	—	—	—	—	—	—	—	—	—	—	—	—	gravídicas de los riñones).
—	—	—	—	1	1	1	—	2	—	1	—	—	1	—	—	*a)* Pielitis.
1	—	1	—	—	1	—	—	—	—	—	1	1	1	—	—	*b)* Otras.
—	—	—	—	—	—	—	—	—	—	—	—	—	—	—	—	134 Cálculos de las vías urinarias.

DEFUNCIONES REGISTRADAS, SEGUN CAUSA

CAUSA DE LA DEFUNCION	50 a 54 años		55 a 59 años		60 a 64 años		65 a 69 años		70 a 74 años		75 a 79 años		80 a 84 años	
	M	F	M	F	M	F	M	F	M	F	M	F	M	F
114 Otras enfermedades del aparato respiratorio (excepto tuberculosis) .	—	—	—	—	—	—	—	—	—	—	—	—	—	—
a) Neumonía intersticial crónica (comprendidas las enfermedades profesionales del aparato respiratorio)	—	—	—	—	—	—	—	—	—	—	—	—	—	—
b) Otras (comprendida la gangrena del pulmón)	17	4	10	1	11	1	9	3	3	1	1	2	1	1
IX. — ENFERMEDADES DEL APARATO DIGESTIVO														
115 Enfermedades de la cavidad bucal, de sus anexos, de la faringe y de las amigdalas (comprendidas las vegetaciones adenoideas)	2	—	—	1	2	—	—	—	1	—	—	1	—	—
116 Enfermedades del esófago	1	—	—	—	—	—	—	1	—	—	—	—	—	—
117 Ulcera del estómago o del duodeno .	—	—	—	—	—	—	—	—	—	—	—	—	—	—
a) Estómago	10	—	11	1	4	—	4	—	—	—	—	—	—	—
b) Duodeno	—	2	—	—	1	—	3	—	—	—	—	—	2	—
118 Otras enfermedades del estómago (excepto cáncer).....	2	—	1	1	—	1	3	1	2	1	—	—	—	—
119 Diarrea, enteritis y ulceración intestinal (menores de 2 años)	—	—	—	—	—	—	—	—	—	—	—	—	—	—
120 Diarrea, enteritis y ulceración intestinal (2 años y más).	—	—	—	—	—	—	—	—	—	—	—	—	—	—
a) Diarrea y enteritis	6	—	8	1	7	3	2	—	1	—	2	2	1	1
b) Ulceración intestinal	1	—	—	—	—	—	—	—	1	1	2	—	—	—
121 Apendicitis	1	—	5	—	1	—	—	—	—	1	3	—	—	—
122 Hernia, obstrucción intestinal	—	—	—	—	—	—	—	—	—	—	—	—	—	—
a) Hernia	4	6	—	1	—	4	3	3	—	2	1	—	4	—
b) Obstrucción intestinal	5	9	7	5	5	6	11	9	12	12	10	9	6	7
123 Otras enfermedades del intestino ..	6	1	1	—	1	—	—	2	2	1	1	—	2	—
124 Cirrosis del hígado	—	—	—	—	—	—	—	—	—	—	—	—	—	—
a) Alcohólica	2	—	2	—	2	—	3	—	2	—	—	—	—	—
b) No designadas como alcohólicas	21	6	26	4	21	6	16	4	6	1	10	2	2	1
125 Otras enfermedades del hígado (comprendida la atrofia amarilla) ...	12	20	14	23	5	11	14	16	11	10	6	6	3	12
126 Cálculos biliares	1	1	1	—	—	—	—	1	—	1	—	2	—	—
127 Otras enfermedades de la vesícula y de las vías biliares	3	2	3	1	1	2	1	1	3	2	—	1	—	2
128 Enfermedades del páncreas	1	2	3	2	—	1	—	3	1	—	1	—	—	—
129 Peritonitis sin causa indicada	18	3	13	10	14	9	7	6	7	4	7	1	1	2
X. — ENFERMEDADES DEL APARATO URINARIO Y DEL APARATO GENITAL														
130 Nefritis aguda	—	—	—	—	3	1	—	1	—	1	1	1	—	—
131 Nefritis crónica	4	6	6	5	5	3	4	4	5	3	6	4	2	2
132 Nefritis no especificada	75	42	68	45	106	55	92	74	122	65	117	89	117	63
133 Otras enfermedades de los riñones, de las pelvis renales y de los ureteres (excepto de las enfermedades gravídicas de los riñones)	—	—	—	—	—	—	—	—	—	—	—	—	—	—
a) Pielitis	—	1	4	1	1	—	—	—	—	1	—	—	—	1
b) Otras	2	—	1	1	2	—	1	—	1	1	3	4	—	1
134 Cálculos de las vías urinarias	—	—	—	—	—	—	—	—	—	—	—	—	—	—

DE MUERTE, GRUPOS DE EDADES Y SEXO

(Continuación).

85 a 89 años		90 a 94 años		95 a 99 años		100 años y más		Sin especificar		Resumen por afecciones			CAUSA DE LA DEFUNCION
M	F	M	F	M	F	M	F	M	F	M	F	TOTAL	
													114 Otras enfermedades del aparato respiratorio (excepto tuberculosis).
—	—	—	—	—	—	—	—	—	—	—	—	—	*a)* Neumonía intersticial crónica (comprendidas las enfermedades profesionales del aparato respiratorio).
—	—	—	—	—	—	—	—	—	—	—	1	1	*b)* Otras (comprendidas la gangrena del pulmón).
—	—	—	—	—	—	—	—	—	—	83	33	116	
													IX. — ENFERMEDADES DEL APARATO DIGESTIVO
													115 Enfermedades de la cavidad bucal, de sus anexos, de la faringe y de las amigdalas (comprendidas las vegetaciones adenoideas).
—	—	—	1	—	—	—	—	—	—	15	5	20	116 Enfermedades de esófago.
—	—	—	—	—	—	—	—	—	—	1	1	2	117 Ulcera del estómago o del duodeno.
—	—	—	—	—	—	—	—	—	—	—	—	—	*a)* Estómago.
1	1	1	—	—	—	—	—	—	—	68	5	73	*b)* Duodeno.
—	—	—	—	—	—	—	—	—	—	9	4	13	118 Otras enfermedades del estómago (excepto cáncer).
—	—	—	1	—	—	—	—	—	—	19	7	26	119 Diarrea, enteritis y ulceración intestinal (menores de 2 años).
—	—	—	—	—	—	—	—	—	—	459	371	830	120 Diarrea, enteritis y ulceración intestinal (2 años y más).
—	—	—	—	—	—	—	—	—	—	—	—	—	*a)* Diarrea y enteritis.
1	2	—	—	—	—	—	—	—	—	95	43	138	*b)* Ulceración intestinal.
—	—	—	—	—	—	—	—	—	—	5	2	7	121 Apendicitis.
1	1	—	—	—	—	—	—	—	—	56	14	70	122 Hernia, obstrucción intestinal.
—	—	—	—	—	—	—	—	—	—	—	—	—	*a)* Hernia.
—	1	—	—	1	—	—	—	1	—	16	22	38	*b)* Obstrucción intestinal.
3	3	1	2	—	—	—	—	—	1	116	94	210	123 Otras enfermedades del intestino.
—	1	—	—	—	—	—	—	—	—	21	12	33	124 Cirrosis del hígado.
—	—	—	—	—	—	—	—	—	—	—	—	—	*a)* Alcohólica.
—	—	—	—	—	—	—	—	—	—	16	—	16	*b)* No designadas como alcohólicas.
3	—	—	—	—	1	—	—	—	—	130	37	167	125 Otras enfermedades del hígado (comprendida la atrofia amarilla).
—	4	—	—	—	—	—	1	—	—	115	180	295	126 Cálculos biliares.
—	1	—	—	—	—	—	—	—	—	4	10	14	127 Otras enfermedades de la vesícula y de las vías biliares.
—	1	—	—	—	—	—	—	—	—	19	22	41	128 Enfermedades del páncreas.
—	—	—	—	—	—	—	—	—	—	17	14	31	129 Peritonitis sin causa indicada.
—	2	—	1	—	1	—	—	—	1	238	184	422	
													X. — ENFERMEDADES DEL APARATO URINARIO Y DEL APARATO GENITAL
—	—	—	—	—	—	—	—	—	—	23	21	44	130 Nefritis aguda.
—	—	—	—	—	—	—	—	—	—	54	33	87	131 Nefritis crónica.
58	39	15	15	5	6	—	2	4	—	950	634	1.584	132 Nefritis no especificada.
													133 Otras enfermedades de los riñones, de las pelvis renales y de los ureteres (excepto de las enfermedades
—	—	—	—	—	—	—	—	—	—	—	—	—	gravídicas de los riñones).
—	—	—	—	—	—	—	—	—	—	10	7	17	*a)* Pielitis.
—	—	—	—	—	—	—	—	—	—	15	12	27	*b)* Otras.
—	—	—	—	—	—	—	—	—	—	—	—	—	134 Cálculos de las vías urinarias.

DEFUNCIONES REGISTRADAS, SEGUN CAUSA

CAUSA DE LA DEFUNCION	Menos de 1 mes		1 mes y menos de 6		6 meses y menos 1 año		1 año		2 años		3 años		4 años		5 a 9 años	
	M	F	M	F	M	F	M	F	M	F	M	F	M	F	M	F
a) Cálculos de los riñones y de las vías urinarias superiores .	—	—	—	—	—	—	—	—	—	—	—	—	—	—	—	—
b) Cálculos de la vejiga	—	—	—	—	—	—	—	—	—	—	—	—	—	—	—	—
c) Cálculos sin otra indicación .	—	—	—	—	—	—	—	—	—	—	—	—	—	—	—	—
135 Enfermedades de la vejiga (excepto tumores)	—	—	—	—	—	—	—	—	—	—	—	—	—	—	—	—
a) Cistitis	—	—	—	—	—	—	1	—	—	—	—	—	—	—	—	—
b) Otras	—	—	—	—	—	—	—	—	—	—	—	—	—	—	—	—
136 Enfermedades de la uretra, abscesos, etcétera	—	—	—	—	—	—	—	—	—	—	—	—	—	—	—	—
a) Estrechez de la uretra	—	—	—	—	—	—	—	—	—	—	—	—	—	—	—	—
b) Otras	—	—	1	—	—	—	—	—	—	—	—	—	—	—	—	—
137 Enfermedades de la próstata	—	—	—	—	—	—	—	—	—	—	—	—	—	—	—	—
138 Enfermedades de los órganos genitales del hombre no designadas como venéreas	—	—	—	—	—	—	—	—	—	—	—	—	—	—	—	—
139 Enfermedades de los órganos genitales de la mujer no designadas como venéreas	—	—	—	—	—	—	—	—	—	—	—	—	—	—	—	—
a) Ovario, trompa y parametrio.	—	—	—	—	—	—	—	—	—	—	—	—	—	—	—	—
b) Utero	—	—	—	—	—	—	—	—	—	—	—	—	—	—	—	—
c) Mamas	—	—	—	—	—	—	—	—	—	—	—	—	—	—	—	—
d) Otras	—	—	—	—	—	—	—	—	—	—	—	—	—	—	—	—
XI. — ENFERMEDADES DEL EMBARAZO, PARTOS ESTADO PUERPERAL																
140 Aborto, con condiciones sépticas ..	—	—	—	—	—	—	—	—	—	—	—	—	—	—	—	—
141 Aborto, sin mención de condición séptica, pero comprendidas las hemorragias	—	—	—	—	—	—	—	—	—	—	—	—	—	—	—	—
142 Gestación ectópica	—	—	—	—	—	—	—	—	—	—	—	—	—	—	—	—
143 Otros accidentes del embarazo (no comprendidas en las hemorragias)	—	—	—	—	—	—	—	—	—	—	—	—	—	—	—	—
144 Hemorragia puerperal	—	—	—	—	—	—	—	—	—	—	—	—	—	—	—	—
a) Placenta previa	—	—	—	—	—	—	—	—	—	—	—	—	—	—	—	—
b) Otras hemorragias	—	—	—	—	—	—	—	—	—	—	—	—	—	—	—	—
145 Septicemia e infecciones puerperales (no especificadas como consecuencias de aborto)	—	—	—	—	—	—	—	—	—	—	—	—	—	—	—	—
a) Septicemia y piemia puerperales	—	—	—	—	—	—	—	—	—	—	—	—	—	—	—	—
b) Tétanos puerperales	—	—	—	—	—	—	—	—	—	—	—	—	—	—	—	—
146 Albuminuria y eclampsia puerperales	—	—	—	—	—	—	—	—	—	—	—	—	—	—	—	—
147 Otra forma de toxemia del embarazo	—	—	—	—	—	—	—	—	—	—	—	—	—	—	—	—
148 Phlegmatia Alba Dolens, embolia o muerte súbita puerperal (no especificada como séptica).	—	—	—	—	—	—	—	—	—	—	—	—	—	—	—	—
a) Phlegmatia Alba Dolens y trombosis	—	—	—	—	—	—	—	—	—	—	—	—	—	—	—	—
b) Embolia o muerte súbita	—	—	—	—	—	—	—	—	—	—	—	—	—	—	—	—
149 Otros accidentes del parto	—	—	—	—	—	—	—	—	—	—	—	—	—	—	—	—
150 Otras enfermedades definidas o condiciones no especificadas del estado puerperal	—	—	—	—	—	—	—	—	—	—	—	—	—	—	—	—

DE MUERTE, GRUPOS DE EDADES Y SEXO

(Continuación).

10 a 14 años		15 a 19 años		20 a 24 años		25 a 29 años		30 a 34 años		35 a 39 años		40 a 44 años		45 a 49 años		CAUSA DE LA DEFUNCION
M	F	M	F	M	F	M	F	M	F	M	F	M	F	M	F	
																a) Cálculos de los riñones y de las vías urinarias superiores.
—	—	—	—	—	—	—	—	2	—	—	—	—	—	—	—	
—	—	—	—	—	—	—	—	—	—	—	—	—	—	—	1	*b)* Cálculos de la vejiga.
—	—	—	—	—	—	—	—	—	—	—	—	—	—	—	1	*c)* Cálculos sin otra indicación.
																135 Enfermedades de la vejiga (excepto tumores).
—	—	—	—	—	—	—	—	—	—	—	—	—	—	—	—	
—	—	—	—	—	—	—	—	—	—	—	—	—	—	—	—	*a)* Cistitis.
—	—	—	—	—	—	—	—	—	—	—	—	—	—	—	—	*b)* Otras.
																136 Enfermedades de la uretra, abscesos, etcétera.
—	—	—	—	—	—	—	—	—	—	—	—	—	—	—	—	
—	—	—	—	—	—	—	—	—	—	—	—	—	—	—	—	*a)* Estrechez de la uretra.
—	—	—	—	—	—	—	—	—	—	—	—	—	—	4	—	*b)* Otras.
—	—	—	—	—	—	—	—	—	—	—	—	—	—	—	—	137 Enfermedades de la próstata.
																138 Enfermedades de los órganos genitales del hombre no designadas como venéreas.
—	—	—	—	—	—	—	—	—	—	—	—	—	—	1	—	
																139 Enfermedades de los órganos genitales de la mujer no designadas como venéreas.
—	—	—	—	—	—	—	—	—	—	—	—	—	—	—	—	
—	—	—	—	—	1	—	1	—	1	—	—	—	1	—	—	*a)* Ovario, trompa y parametrio.
—	—	—	—	—	1	—	—	—	1	—	1	—	1	—	3	*b)* Utero.
—	—	—	—	—	—	—	—	—	—	—	—	—	—	—	—	*c)* Mamas.
—	—	—	—	—	—	—	—	—	—	—	—	—	—	—	—	*d)* Otra.
																XI. — ENFERMEDADES DEL EMBARAZO, PARTOS ESTADO PUERPERAL
—	—	—	1	—	2	—	2	—	1	—	—	—	—	—	—	140 Aborto, con condiciones sépticas.
																141 Aborto, sin mención de condición séptica, pero comprendidas las hemorragias.
—	—	—	—	—	1	—	1	—	2	—	4	—	2	—	—	
—	—	—	—	—	—	—	1	—	1	—	1	—	—	—	—	142 Gestación ectópica.
																143 Otros accidentes del embarazo (no comprendidas en las hemorragias).
—	—	—	—	—	1	—	—	—	—	—	1	—	—	—	—	
—	—	—	—	—	—	—	—	—	—	—	—	—	—	—	—	144 Hemorragia puerperal.
—	—	—	1	—	—	—	1	—	1	—	—	—	1	—	—	*a)* Placenta previa.
—	—	—	—	—	4	—	3	—	4	—	2	—	2	—	1	*b)* Otras hemorragias.
																145 Septicemia e infecciones puerperales (no especificadas como consecuencias de aborto).
—	—	—	—	—	—	—	—	—	—	—	—	—	—	—	—	
—	—	—	5	—	14	—	23	—	15	—	10	—	6	—	1	*a)* Septicemia y piemia puerperales.
—	—	—	—	—	—	—	—	—	—	—	—	—	—	—	—	*b)* Tétanos puerperales.
																146 Albuminuria y eclampsia puerperales.
—	—	—	1	—	1	—	2	—	—	—	1	—	—	—	—	
—	—	—	—	—	—	—	—	—	—	—	—	—	—	—	—	147 Otra forma de toxemia del embarazo.
																148 Phlegmatia Alba Dolens, embolia o muerte súbita puerperal (no especificada como séptica).
—	—	—	—	—	—	—	—	—	—	—	—	—	—	—	—	
—	—	—	—	—	—	—	—	—	—	—	—	—	—	—	—	*a)* Phlegmatia Alba Dolens y trombosis.
—	—	—	—	—	—	—	—	—	2	—	1	—	—	—	—	*b)* Embolia o muerte súbita.
—	—	—	1	—	—	—	—	—	2	—	3	—	1	—	—	149 Otros accidentes del parto.
																150 Otras enfermedades definidas o condiciones no especificadas del estado puerperal.
—	—	—	—	—	3	—	1	—	—	—	—	—	1	—	—	

DEFUNCIONES REGISTRADAS, SEGUN CAUSA

CAUSA DE LA DEFUNCION	50 a 54 años		55 a 59 años		60 a 64 años		65 a 69 años		70 a 74 años		75 a 79 años		80 a 84 años	
	M	F	M	F	M	F	M	F	M	F	M	F	M	F
a) Cálculos de los riñones y de las vías urinarias superiores .	—	—	—	—	—	—	—	—	—	—	—	—	—	—
b) Cálculos de la vejiga	—	—	—	—	—	—	—	—	—	—	—	—	—	—
c) Cálculos sin otra indicación .	1	—	—	—	—	—	—	—	—	—	—	—	—	—
135 Enfermedades de la vejiga (excepto tumores)	—	—	—	—	—	—	—	—	—	—	—	—	—	—
a) Cistitis	1	—	—	—	—	—	—	—	—	—	—	—	—	—
b) Otras	—	—	—	—	—	—	—	—	—	—	—	—	—	—
136 Enfermedades de la uretra, abscesos, etcétera	—	—	—	—	—	—	—	—	—	—	—	—	—	—
a) Estrechez de la uretra	—	—	—	—	—	—	—	—	—	—	—	—	—	—
b) Otras	3	—	3	—	8	—	3	—	—	—	2	—	3	—
137 Enfermedades de la próstata	—	—	1	—	1	—	3	—	1	—	1	—	2	—
138 Enfermedades de los órganos genitales del hombre no designadas como venéreas	—	—	1	—	—	—	—	—	—	—	—	—	—	—
139 Enfermedades de los órganos genitales de la mujer no designadas como venéreas	—	—	—	—	—	—	—	—	—	—	—	—	—	—
a) Ovario, trompa y parametrio.	—	1	—	—	—	—	—	—	—	—	—	—	—	—
b) Utero	—	—	—	—	—	—	—	1	—	—	—	—	—	—
c) Mamas	—	—	—	—	—	—	—	—	—	—	—	—	—	—
d) Otras	—	—	—	—	—	—	—	—	—	—	—	—	—	—
XI. — ENFERMEDADES DEL EMBARAZO, PARTOS ESTADO PUERPERAL														
140 Aborto, con condiciones sépticas ..	—	—	—	—	—	—	—	—	—	—	—	—	—	—
141 Aborto, sin mención de condición séptica, pero comprendidas las hemorragias	—	—	—	—	—	—	—	—	—	—	—	—	—	—
142 Gestación ectópica	—	—	—	—	—	—	—	—	—	—	—	—	—	—
143 Otros accidentes del embarazo (no comprendidas en las hemorragias)	—	—	—	—	—	—	—	—	—	—	—	—	—	—
144 Hemorragia puerperal	—	—	—	—	—	—	—	—	—	—	—	—	—	—
a) Placenta previa	—	—	—	—	—	—	—	—	—	—	—	—	—	—
b) Otras hemorragias	—	—	—	—	—	—	—	—	—	—	—	—	—	—
145 Septicemia e infecciones puerperales (no especificadas como consecuencias de aborto)	—	—	—	—	—	—	—	—	—	—	—	—	—	—
a) Septicemia y piemia puerperales	—	—	—	—	—	—	—	—	—	—	—	—	—	—
b) Tétanos puerperales	—	—	—	—	—	—	—	—	—	—	—	—	—	—
146 Albuminuria y eclampsia puerperales	—	—	—	—	—	—	—	—	—	—	—	—	—	—
147 Otra forma de toxemia del embarazo	—	—	—	—	—	—	—	—	—	—	—	—	—	—
148 Phlegmatia Alba Dolens, embolia o muerte súbita puerperal (no especificada como séptica).	—	—	—	—	—	—	—	—	—	—	—	—	—	—
a) Phlegmatia Alba Dolens y trombosis	—	—	—	—	—	—	—	—	—	—	—	—	—	—
b) Embolia o muerte súbita	—	—	—	—	—	—	—	—	—	—	—	—	—	—
149 Otros accidentes del parto	—	—	—	—	—	—	—	—	—	—	—	—	—	—
150 Otras enfermedades definidas o condiciones no especificadas del estado puerperal	—	—	—	—	—	—	—	—	—	—	—	—	—	—

DE MUERTE, GRUPOS DE EDADES Y SEXO

(Continuación).

85 a 89 años		90 a 94 años		95 a 99 años		100 años y más		Sin especificar		Resumen por afecciones			CAUSA DE LA DEFUNCION
M	F	M	F	M	F	M	F	M	F	M	F	TOTAL	
													a) Cálculos de los riñones y de las vías urinarias superiores.
—	—	—	—	—	—	—	—	—	—	2	—	2	*b)* cálculos de la vejiga.
—	—	—	—	—	—	—	—	—	—	—	1	1	c) Cálculos sin otra indicación.
—	—	—	—	—	—	—	—	—	—	1	1	2	135 Enfermedades de la vejiga (excepto tumores).
—	—	—	—	—	—	—	—	—	—	—	—	—	*a)* Cistitis.
—	—	—	—	—	—	—	—	—	—	2	—	2	*b)* Otras.
—	—	—	—	—	—	—	—	—	—	—	—	—	136 Enfermedades de la uretra, abscesos, etcétera.
—	—	—	—	—	—	—	—	—	—	—	—	—	*a)* Estrechez de la uretra.
—	—	—	—	—	—	—	—	—	—	—	—	—	*b)* Otras.
1	—	1	—	—	—	—	—	—	—	29	—	29	137 Enfermedades de la próstata.
2	—	—	—	—	—	—	—	—	—	11	—	11	138 Enfermedades de los órganos genitales del hombre no designadas como venéreas.
—	—	—	—	—	—	—	—	—	—	2	—	2	139 Enfermedades de los órganos genitales de la mujer no designadas como venéreas.
—	—	—	—	—	—	—	—	—	—	—	—	—	*a)* Ovario, trompa y parametrio.
—	—	—	—	—	—	—	—	—	—	—	5	5	*b)* Utero.
—	—	—	—	—	—	—	—	—	—	—	8	8	*c)* Mamas.
—	—	—	—	—	—	—	—	—	—	—	—	—	*d)* Otra.
—	—	—	—	—	—	—	—	—	—	—	—	—	
													XI. — ENFERMEDADES DEL EMBARAZO, PARTOS ESTADO PUERPERAL
—	—	—	—	—	—	—	—	—	—	—	6	6	140 Aborto, con condiciones sépticas.
—	—	—	—	—	—	—	—	—	—	—	10	10	141 Aborto, sin mención de condición séptica, pero comprendidas las hemorragias.
—	—	—	—	—	—	—	—	—	—	—	3	3	142 Gestación ectópica.
—	—	—	—	—	—	—	—	—	—	—	2	2	143 Otros accidentes del embarazo (no comprendidas en las hemorragias).
—	—	—	—	—	—	—	—	—	—	—	—	—	144 Hemorragia puerperal.
—	—	—	—	—	—	—	—	—	—	—	4	4	*a)* Placenta previa.
—	—	—	—	—	—	—	—	—	—	—	16	16	*b)* Otras hemorragias.
—	—	—	—	—	—	—	—	—	—	—	—	—	145 Septicemia e infecciones puerperales (no especificadas como consecuencias de aborto).
—	—	—	—	—	—	—	—	—	—	—	74	74	*a)* Septicemia y piemia puerperales.
—	—	—	—	—	—	—	—	—	—	—	—	—	*b)* Tétanos puerperales.
—	—	—	—	—	—	—	—	—	—	—	5	5	146 Albuminuria y eclampsia puerperales.
—	—	—	—	—	—	—	—	—	—	—	—	—	147 Otra forma de toxemia del embarazo.
—	—	—	—	—	—	—	—	—	—	—	—	—	148 Phlegmatia Alba Dolens, embolia o muerte súbita puerperal (no especificada como séptica).
—	—	—	—	—	—	—	—	—	—	—	—	—	*a)* Phlegmatia Alba Dolens y trombosis.
—	—	—	—	—	—	—	—	—	—	—	3	3	*b)* Embolia o muerte súbita.
—	—	—	—	—	—	—	—	—	—	—	7	7	149 Otros accidentes del parto.
—	—	—	—	—	—	—	—	—	—	—	5	5	150 Otras enfermedades definidas o condiciones no especificadas del estado puerperal.

DEFUNCIONES REGISTRADAS, SEGUN CAUSA

CAUSA DE LA DEFUNCION	Menos de 1 mes		1 mes y menos de 6		6 meses y menos de 1 año		1 año		2 años		3 años		4 años		5 a 9 años	
	M	F	M	F	M	F	M	F	M	F	M	F	M	F	M	F
XII. — ENFERMEDADES DE LA PIEL Y DEL TEJIDO CELULAR																
151 Furúnculo	—	—	—	—	—	—	—	—	—	—	—	—	—	—	—	—
152 Flemón, absceso caliente	2	1	—	1	—	—	1	—	—	—	—	—	—	—	—	—
153 Otras enfermedades de la piel, de sus anexos y del tejido celular	—	—	—	—	1	—	—	—	—	1	—	1	—	—	—	—
XIII. — ENFERMEDADES DE LOS HUESOS Y DE LOS ORGANOS DE LA LOCOMOCION																
154 Osteomielitis infecciosa aguda	1	1	—	—	—	—	—	—	—	1	—	—	1	1	3	2
155 Otras enfermedades de los huesos (excepto tuberculosis)	—	—	—	—	—	—	—	—	—	—	—	—	—	—	—	—
156 Enfermedades de las articulaciones y de los otros órganos de la locomoción	—	—	—	—	—	—	—	—	—	—	—	—	—	—	—	—
a) Articulaciones (excepto tuberculosis y reumatismo)	—	—	—	—	—	—	—	—	—	—	—	—	—	—	—	—
b) Otros órganos de la locomoción	—	—	—	—	—	—	—	—	—	—	—	—	—	—	—	—
XIV. — VICIOS DE CONFORMACION CONGENITOS																
157 Vicios de conformación congénitos (no comprendidos los nacidos muertos)	—	—	—	—	—	—	—	—	—	—	—	—	—	—	—	—
a) Hidrocefalía congénita	1	1	—	1	—	2	1	1	—	—	—	1	—	—	1	1
b) Espina bífida y meningocele	4	—	3	2	—	1	—	1	—	—	—	—	—	—	—	—
c) Malformaciones congénitas del corazón	13	4	5	1	1	—	—	2	—	—	—	—	—	—	2	—
d) Monstruosidades	—	—	—	—	—	—	—	—	—	—	—	—	—	—	—	—
e) Otros	12	7	7	1	—	1	1	1	—	—	—	—	1	—	—	—
XV. — ENFERMEDADES DE LA PRIMERA INFANCIA																
158 Debilidad congénita	251	184	60	42	8	4	2	2	—	—	—	—	—	—	—	—
159 Nacimiento prematuro (no comprendidos los nacidos muertos)	58	55	5	5	1	—	—	—	—	—	—	—	—	—	—	—
160 Consecuencias del parto (no comprendidos los nacidos muertos)	—	—	—	—	—	—	—	—	—	—	—	—	—	—	—	—
a) Con mención de operación cesárea	1	1	—	—	—	—	—	—	—	—	—	—	—	—	—	—
b) Sin mención de operación cesárea	11	10	3	—	—	—	—	—	—	—	—	—	—	—	—	—
161 Otras enfermedades especiales de la primera infancia	—	—	—	—	—	—	—	—	—	—	—	—	—	—	—	—
a) Atelectasia	1	—	—	—	—	—	—	—	—	—	—	—	—	—	—	—
b) Ictericia de los recién nacidos	11	7	—	1	—	—	—	—	—	—	—	—	—	—	—	—
c) Esclerema y otras	77	60	51	50	1	—	—	—	—	—	—	—	—	—	—	—
XVI. — SENILIDAD																
162 Senilidad	—	—	—	—	—	—	—	—	—	—	—	—	—	—	—	—
a) Con demencia senil	—	—	—	—	—	—	—	—	—	—	—	—	—	—	—	—
b) Sin demencia senil	—	—	—	—	—	—	—	—	—	—	—	—	—	—	—	—

DE MUERTE, GRUPOS DE EDADES Y SEXO

(Continuación).

10 a 14 años		15 a 19 años		20 a 24 años		25 a 29 años		30 a 34 años		35 a 39 años		40 a 44 años		45 a 49 años		CAUSA DE LA DEFUNCION
M	F	M	F	M	F	M	F	M	F	M	F	M	F	M	F	
																XII. — ENFERMEDADES DE LA PIEL Y DEL TEJIDO CELULAR
—	—	—	—	1	—	—	—	—	—	—	—	—	—	—	—	151 Furúnculo.
1	1	1	2	1	—	3	—	—	—	1	1	3	—	—	2	152 Flemón, absceso caliente.
—	—	—	—	—	—	—	1	1	—	1	1	—	—	1	—	153 Otras enfermedades de la piel, de sus anexos y del tejido celular.
																XIII. — ENFERMEDADES DE LOS HUESOS Y DE LOS ORGANOS DE LA LOCOMOCION
3	—	1	—	1	—	1	—	1	—	—	—	4	—	3	—	154 Osteomielitis infecciosa aguda.
—	—	—	—	—	—	—	—	—	—	—	—	—	—	—	—	155 Otras enfermedades de los huesos (excepto tuberculosis).
—	—	—	—	—	—	—	—	—	—	—	—	—	—	—	—	156 Enfermedades de las articulaciones y de los otros órganos de la locomoción.
—	—	—	—	—	—	—	—	—	—	—	—	—	—	—	—	a) Articulaciones (excepto tuberculosis y reumatismo).
—	—	—	—	—	—	—	—	—	—	—	—	—	—	—	—	b) Otros órganos de la locomoción.
																XIV. — VICIOS DE CONFORMACION CONGENITOS
—	—	—	—	—	—	—	—	—	—	—	—	—	—	—	—	157 Vicios de conformación congénitos (no comprendidos los nacidos muertos).
1	—	1	—	1	—	—	—	—	—	—	—	—	—	—	—	*a)* Hidrocefalía congénita.
—	—	—	—	—	—	—	—	—	—	—	—	—	—	—	—	b) Espina bífida y meningocele.
—	—	—	—	—	—	—	—	—	—	—	—	—	—	—	—	*c)* Malformaciones congénitas del corazón.
—	—	—	—	—	—	—	—	—	—	—	—	—	—	—	—	*d)* Monstruosidades.
1	—	—	—	—	—	—	—	—	—	—	—	—	—	—	—	*e)* Otros.
																XV. — ENFERMEDADES DE LA PRIMERA INFANCIA
—	—	—	—	—	—	—	—	—	—	—	—	—	—	—	—	158 Debilidad congénita.
—	—	—	—	—	—	—	—	—	—	—	—	—	—	—	—	159 Nacimiento prematuro (no comprendidos los nacidos muertos).
—	—	—	—	—	—	—	—	—	—	—	—	—	—	—	—	160 Consecuencias del parto (no comprendidos los nacidos muertos).
—	—	—	—	—	—	—	—	—	—	—	—	—	—	—	—	*a)* Con mención de operación cesárea.
—	—	—	—	—	—	—	—	—	—	—	—	—	—	—	—	*b)* Sin mención de operación cesárea.
—	—	—	—	—	—	—	—	—	—	—	—	—	—	—	—	161 Otras enfermedades especiales de la primera infancia.
—	—	—	—	—	—	—	—	—	—	—	—	—	—	—	—	*a)* Atelectasia.
—	—	—	—	—	—	—	—	—	—	—	—	—	—	—	—	*b)* Ictericia de los recién nacidos.
—	—	—	—	—	—	—	—	—	—	—	—	—	—	—	—	*c)* Esclerema y otras.
																XVI. — SENILIDAD
—	—	—	—	—	—	—	—	—	—	—	—	—	—	—	—	162 Senilidad.
—	—	—	—	—	—	—	—	—	—	—	—	—	—	—	—	*a)* Con demencia senil.
—	—	—	—	—	—	—	—	—	—	—	—	—	—	—	—	*b)* Sin demencia senil.

DEFUNCIONES REGISTRADAS, SEGUN CAUSA

CAUSA DE LA DEFUNCION	50 a 54 años		55 a 59 años		60 a 64 años		65 a 69 años		70 a 74 años		75 a 79 años		80 a 84 años	
	M	F	M	F	M	F	M	F	M	F	M	F	M	F
XII. — ENFERMEDADES DE LA PIEL Y DEL TEJIDO CELULAR														
151 Furúnculo	—	1	—	—	—	—	—	—	—	—	—	—	—	—
152 Flemón, absceso caliente	3	1	2	2	1	—	2	1	1	—	—	—	—	—
153 Otras enfermedades de la piel, de sus anexos y del tejido celular	—	—	5	—	—	1	—	—	1	—	—	1	—	—
XIII. — ENFERMEDADES DE LOS HUESOS Y DE LOS ORGANOS DE LA LOCOMOCION														
154 Osteomielitis infecciosa aguda	—	—	—	—	—	—	1	1	1	—	—	—	—	—
155 Otras enfermedades de los huesos (excepto tuberculosis)	—	—	—	1	—	—	—	—	—	—	—	—	—	—
156 Enfermedades de las articulaciones y de los otros órganos de la locomoción	—	—	—	—	—	—	—	—	—	—	—	—	—	—
a) Articulaciones (excepto tuberculosis y reumatismo)	—	—	—	—	—	—	—	—	—	—	—	—	—	—
b) Otros órganos de la locomoción	—	—	—	—	1	—	—	—	1	—	—	—	—	—
XIV. — VICIOS DE CONFORMACION CONGENITOS														
157 Vicios de conformación congénitos (no comprendidos los nacidos muertos)	—	—	—	—	—	—	—	—	—	—	—	—	—	—
a) Hidrocefalía congénita	—	—	—	—	—	—	—	—	—	—	—	—	—	—
b) Espina bífida y meningocele	—	—	—	—	—	—	—	—	—	—	—	—	—	—
c) Malformaciones congénitas del corazón	—	—	—	—	—	—	—	—	—	—	—	—	—	—
d) Monstruosidades	—	—	—	—	—	—	—	—	—	—	—	—	—	—
e) Otros	—	—	—	—	—	—	—	—	—	—	—	—	—	—
XV. — ENFERMEDADES DE LA PRIMERA INFANCIA														
158 Debilidad congénita	—	—	—	—	—	—	—	—	—	—	—	—	—	—
159 Nacimiento prematuro (no comprendidos los nacidos muertos)	—	—	—	—	—	—	—	—	—	—	—	—	—	—
160 Consecuencias del parto (no comprendidos los nacidos muertos)	—	—	—	—	—	—	—	—	—	—	—	—	—	—
a) Con mención de operación cesárea	—	—	—	—	—	—	—	—	—	—	—	—	—	—
b) Sin mención de operación cesárea	—	—	—	—	—	—	—	—	—	—	—	—	—	—
161 Otras enfermedades especiales de la primera infancia	—	—	—	—	—	—	—	—	—	—	—	—	—	—
a) Atelectasia	—	—	—	—	—	—	—	—	—	—	—	—	—	—
b) Ictericia de los recién nacidos	—	—	—	—	—	—	—	—	—	—	—	—	—	—
c) Esclerema y otras	—	—	—	—	—	—	—	—	—	—	—	—	—	—
XVI. — SENILIDAD														
162 Senilidad	—	—	—	—	—	—	—	—	—	—	—	—	—	—
a) Con demencia senil	—	1	—	1	2	—	—	1	1	1	5	—	2	1
b) Sin demencia senil	—	2	—	—	1	—	6	—	17	10	20	19	46	35

DE MUERTE, GRUPOS DE EDADES Y SEXO

(Continuación).

85 a 89 años		90 a 94 años		95 a 99 años		100 años y más		Sin especificar		Resumen por afecciones			CAUSA DE LA DEFUNCION
M	F	M	F	M	F	M	F	M	F	M	F	TOTAL	
													XII. — ENFERMEDADES DE LA PIEL Y DEL TEJIDO CELULAR
—	—	—	—	—	1	—	—	—	—	1	2	3	151 Furúnculo.
—	—	—	—	—	—	—	1	—	—	22	13	35	152 Flemón, absceso caliente.
—	—	—	—	—	—	—	—	—	—	10	6	16	153 Otras enfermedades de la piel, de sus anexos y del tejido celular.
													XIII. — ENFERMEDADES DE LOS HUESOS Y DE LOS ORGANOS DE LA LOCOMOCION
—	—	—	—	—	—	—	—	—	—	21	6	27	154 Osteomielitis infecciosa aguda.
—	—	—	—	—	—	—	—	—	—	—	1	1	155 Otras enfermedades de los huesos (excepto tuberculosis).
—	—	—	—	—	—	—	—	—	—	—	—	—	156 Enfermedades de las articulaciones y de los otros órganos de la locomoción.
—	—	—	—	—	—	—	—	—	—	—	—	—	*a)* Articulaciones (excepto tuberculosis y reumatismo).
—	—	—	—	—	—	—	—	—	—	2	—	2	*b)* Otros órganos de la locomoción.
													XIV. — VICIOS DE CONFORMACION CONGENITOS
—	—	—	—	—	—	—	—	—	—	—	—	—	157 Vicios de conformación congénitos (no comprendidos los nacidos muertos).
—	—	—	—	—	—	—	—	—	—	6	7	13	*a)* Hidrocefalía congénita.
—	—	—	—	—	—	—	—	—	—	7	4	11	*b)* Espina bífida y meningocele.
—	—	—	—	—	—	—	—	—	—	21	7	28	*c)* Malformaciones congénitas del corazón.
—	—	—	—	—	—	—	—	—	—	—	—	—	*d)* Monstruosidades.
—	—	—	—	—	—	—	—	—	—	22	10	32	*e)* Otros.
													XV. — ENFERMEDADES DE LA PRIMERA INFANCIA
—	—	—	—	—	—	—	—	—	—	321	232	553	158 Debilidad congénita.
—	—	—	—	—	—	—	—	—	—	64	60	124	159 Nacimiento prematuro (no comprendidos los nacidos muertos).
—	—	—	—	—	—	—	—	—	—	—	—	—	160 Consecuencias del parto (no comprendidos los nacidos muertos).
—	—	—	—	—	—	—	—	—	—	1	1	2	*a)* Con mención de operación cesárea.
—	—	—	—	—	—	—	—	—	—	14	10	24	*b)* Sin mención de operación cesárea.
—	—	—	—	—	—	—	—	—	—	—	—	—	161 Otras enfermedades especiales de la primera infancia.
—	—	—	—	—	—	—	—	—	—	1	—	1	*a)* Atelectasia.
—	—	—	—	—	—	—	—	—	—	11	8	19	*b)* Ictericia de los recién nacidos.
—	—	—	—	—	—	—	—	—	—	129	110	239	*c)* Esclerema y otras.
													XVI. — SENILIDAD
—	—	—	—	—	—	—	—	—	—	—	—	—	162 Senilidad.
1	—	—	—	—	—	—	—	—	—	11	5	16	*a)* Con demencia senil.
31	42	17	25	5	12	1	10	—	—	144	155	299	*b)* Sin demencia senil.

DEFUNCIONES REGISTRADAS, SEGUN CAUSA

CAUSA DE LA DEFUNCION	Menos de 1 mes		1 mes y menos de 6		6 meses y menos de 1 año		1 año		2 años		3 años		4 años		5 a 9 años	
	M	F	M	F	M	F	M	F	M	F	M	F	M	F	M	F
XVII. — MUERTES VIOLENTAS O ACCIDENTALES																
163 Suicidio por ingestión de venenos sólidos o líquidos o por absorción de substancias corrosivas	—	—	—	—	—	—	—	—	—	—	—	—	—	—	—	—
164 Suicidio por gases tóxicos	—	—	—	—	—	—	—	—	—	—	—	—	—	—	—	—
165 Suicidio por ahorcamiento o estrangulación	—	—	—	—	—	—	—	—	—	—	—	—	—	—	—	—
166 Suicidio por sumersión	—	—	—	—	—	—	—	—	—	—	—	—	—	—	—	—
167 Suicidio por armas de fuego	—	—	—	—	—	—	—	—	—	—	—	—	—	—	—	—
168 Suicidio por instrumentos cortantes o punzantes	—	—	—	—	—	—	—	—	—	—	—	—	—	—	—	—
169 Suicidio por precipitación de un lugar elevado	—	—	—	—	—	—	—	—	—	—	—	—	—	—	—	—
170 Suicidio por aplastamiento	—	—	—	—	—	—	—	—	—	—	—	—	—	—	—	—
171 Otros suicidios	—	—	—	—	—	—	—	—	—	—	—	—	—	—	—	—
172 Infanticidio (menores de un año)	—	—	—	—	—	—	—	—	—	—	—	—	—	—	—	—
a) Inmediatamente después del nacimiento	—	1	—	—	—	—	—	—	—	—	—	—	—	—	—	—
b) Otros, antes de un año	—	—	—	—	—	—	—	—	—	—	—	—	—	—	—	—
173 Homicidio por armas de fuego (personas de un año y más)	—	—	—	—	—	—	—	—	—	—	—	—	—	—	1	—
174 Homicidio por instrumentos cortantes o punzantes (personas de un año y más)	—	—	—	—	—	—	—	—	—	—	—	—	—	—	—	—
175 Otros homicidios de personas de un año y más	—	—	—	—	—	—	1	—	—	—	—	—	—	—	—	—
176 Ataques de animales venenosos	—	—	—	—	—	—	—	—	—	—	—	—	—	—	—	—
177 Envenenamiento por alimentos	54	30	324	277	186	186	60	85	3	4	2	6	1	3	6	7
178 Absorción accidental de gases tóxicos	—	—	—	—	—	—	—	—	—	—	—	—	—	—	1	—
179 Otros envenenamientos accidentales agudos, (excepto por gases)	—	—	1	1	—	—	—	—	—	—	—	—	—	—	—	—
180 Consecuencia de incendios	—	—	—	—	—	—	—	—	—	—	—	—	—	—	—	—
181 Quemadura accidental (menos por incendio)	—	—	1	1	1	1	12	4	2	10	2	4	1	1	6	5
182 Sofocación mecánica accidental	1	—	—	—	1	—	—	—	—	—	—	—	—	—	—	—
183 Sumersión accidental	—	1	—	3	—	—	3	1	2	—	3	—	3	—	1	2
184 Traumatismo accidental por arma de fuego (excepto heridas de guerra)	—	—	—	—	—	—	1	—	—	—	—	1	—	1	6	2
185 Traumatismo accidental por instrumentos cortantes o punzantes (excepto heridas de guerra)	—	—	—	—	—	—	—	—	1	—	—	—	—	—	—	—
186 Traumatismo accidental por caídas, aplastamiento o hundimiento	—	—	—	—	—	—	—	—	—	—	—	—	—	—	2	2
187 Cataclismo	—	—	—	—	—	—	—	—	—	—	—	—	—	—	—	—
188 Violencias ejercidas por los animales	—	—	—	—	—	—	—	—	—	—	—	—	—	—	—	—
189 Hambre o sed	—	1	2	1	—	—	—	—	—	1	—	1	—	—	—	—
190 Frío excesivo	1	—	—	—	—	—	—	—	—	—	—	—	—	—	—	—
191 Calor excesivo	—	—	—	—	—	—	—	—	—	—	—	—	—	—	—	—
192 Rayo	—	—	—	—	—	—	—	—	—	—	—	—	—	—	—	—
193 Otros accidentes debidos a las corrientes eléctricas	—	—	—	—	—	—	—	—	—	—	—	—	—	—	—	—
194 Otros accidentes	—	—	—	—	—	—	—	—	—	—	—	—	—	—	—	—
a) Cuerpos extraños	—	—	—	—	—	—	—	—	—	—	—	—	—	—	—	—
b) Otros	1	2	1	1	1	1	—	1	3	—	3	5	7	3	17	3

DE MUERTE, GRUPOS DE EDADES Y SEXO

(Continuación).

10 a 14 años		15 a 19 años		20 a 24 años		25 a 29 años		30 a 34 años		35 a 39 años		40 a 44 años		45 a 49 años		CAUSA DE LA DEFUNCION
M	F	M	F	M	F	M	F	M	F	M	F	M	F	M	F	
																XVII. — MUERTES VIOLENTAS O ACCIDENTALES
																163 Suicidio por ingestión de venenos sólidos o líquidos o por absorción de
—	—	—	1	1	4	1	—	—	—	—	—	—	—	—	1	substancias corrosivas.
—	—	—	—	—	—	—	—	—	—	—	—	—	—	—	—	164 Suicidio por gases tóxicos.
—	—	—	—	—	1	1	1	2	—	—	—	1	—	—	—	165 Suicidio por ahorcamiento o estrangulación.
—	—	—	—	—	—	—	—	—	—	—	—	—	—	—	—	166 Suicidio por sumersión.
—	—	1	2	4	—	3	—	2	1	9	—	3	—	4	—	167 Suicidio por armas de fuego.
—	—	—	—	—	—	—	—	—	—	—	—	—	—	—	—	168 Suicidio por instrumentos cortantes o punzantes.
—	—	—	—	—	—	—	—	—	—	—	—	—	—	—	—	169 Suicidio por precipitación de un lugar elevado.
—	—	—	—	—	—	—	—	—	—	—	—	—	—	1	—	170 Suicidio por aplastamiento.
—	—	1	2	1	2	2	—	3	—	4	1	2	—	—	1	171 Otros suicidios
—	—	—	—	—	—	—	—	—	—	—	—	—	—	—	—	172 Infanticidio (menores de un año).
—	—	—	—	—	—	—	—	—	—	—	—	—	—	—	—	*a)* Inmediatamente después del nacimiento.
—	—	—	—	—	—	—	—	—	—	—	—	—	—	—	—	*b)* Otros, antes de un año.
—	—	1	—	—	—	4	—	2	—	1	—	2	—	—	—	173 Homicidio por armas de fuego (personas de un año y más).
																174 Homicidio por instrumentos cortantes o punzantes (personas de un año y
—	—	—	—	—	—	—	—	—	—	—	—	—	—	—	—	más).
—	—	—	—	—	—	—	—	—	—	—	—	—	—	—	—	175 Otros homicidios de personas de un año y más.
—	—	—	—	—	—	—	—	—	—	—	—	—	—	—	—	176 Ataques de animales venenosos.
2	—	—	2	—	—	1	—	2	—	1	1	1	—	—	—	177 Envenenamiento por alimentos.
—	—	—	1	—	—	2	—	3	—	—	—	—	—	—	—	178 Absorción accidental de gases tóxicos.
																179 Otros envenenamientos accidentales
—	—	1	1	1	3	2	1	1	—	2	—	2	2	2	—	agudos, (excepto por gases).
—	—	—	—	—	—	—	—	1	—	2	1	—	—	—	—	180 Consecuencia de incendios.
																181 Quemadura accidental (menos por
1	—	4	3	1	3	2	1	1	3	2	1	2	—	3	2	incendio).
—	—	—	—	1	—	—	—	—	—	—	—	—	—	—	—	182 Sofocación mecánica accidental.
5	3	27	—	13	2	11	—	9	1	10	—	16	5	12	1	183 Sumersión accidental.
																184 Traumatismo accidental por arma de
3	2	35	17	46	13	80	10	57	10	50	8	47	8	39	2	fuego (excepto heridas de guerra).
																185 Traumatismo accidental por instrumentos cortantes o punzantes (ex-
—	—	6	2	14	1	9	3	6	1	17	—	10	1	8	—	cepto heridas de guerra).
																186 Traumatismo accidental por caídas,
5	—	5	10	2	3	10	1	15	3	8	3	15	1	4	—	aplastamiento o hundimiento.
—	—	—	—	—	—	—	—	—	—	—	—	—	—	—	—	187 Cataclismo.
—	—	—	—	—	—	—	—	—	—	—	—	—	—	—	—	188 Violencias ejercidas por los animales.
—	—	—	—	—	—	—	1	—	—	1	—	—	1	1	—	189 Hambre o sed.
—	—	—	—	—	—	—	—	—	—	—	—	—	—	1	—	190 Frío excesivo.
—	—	—	—	—	—	—	—	—	—	2	—	1	1	—	—	191 Calor excesivo.
—	—	—	—	—	—	—	—	—	—	—	—	—	—	—	—	192 Rayo.
																193 Otros accidentes debidos a las co-
—	—	4	1	4	—	3	1	2	—	3	1	3	—	2	1	rrientes eléctricas.
—	—	—	—	—	—	—	—	—	—	—	—	—	—	—	—	194 Otros accidentes.
—	—	—	—	1	—	—	—	—	—	—	—	1	—	—	—	*a)* Cuerpos extraños.
41	7	51	7	60	7	47	9	60	5	53	9	48	5	59	3	*b)* Otros.

DEFUNCIONES REGISTRADAS, SEGUN CAUSA

CAUSA DE LA DEFUNCION	50 a 54 años		55 a 59 años		60 a 64 años		65 a 69 años		70 a 74 años		75 a 79 años		80 a 84 años	
	M	F	M	F	M	F	M	F	M	F	M	F	M	F
XVII. — MUERTES VIOLENTAS O ACCIDENTALES														
163 Suicidio por ingestión de venenos sólidos o líquidos o por absorción de substancias corrosivas	1	—	1	1	1	—	1	—	—	—	—	—	—	—
164 Suicidio por gases tóxicos	—	—	—	—	—	—	1	—	—	—	—	—	—	—
165 Suicidio por ahorcamiento o estrangulación	1	—	2	—	—	—	2	—	—	—	—	—	—	—
166 Suicidio por sumersión	—	—	—	—	—	—	—	—	—	—	—	—	—	—
167 Suicidio por armas de fuego	2	1	1	—	4	—	1	—	2	—	1	—	—	—
168 Suicidio por instrumentos cortantes o punzantes	—	—	—	—	1	—	—	—	—	—	—	—	—	—
169 Suicidio por precipitación de un lugar elevado	—	—	—	—	—	—	—	—	—	—	—	—	—	—
170 Suicidio por aplastamiento	1	—	—	—	1	—	—	—	—	—	1	—	—	—
171 Otros suicidios	—	—	—	—	—	—	1	—	—	—	—	—	—	—
172 Infanticidio (menores de un año) .	—	—	—	—	—	—	—	—	—	—	—	—	—	—
a) Inmediatamente después del nacimiento	—	—	—	—	—	—	—	—	—	—	—	—	—	—
b) Otros, antes de un año	—	—	—	—	—	—	—	—	—	—	—	—	—	—
173 Homicidio por armas de fuego (personas de un año y más)	—	—	1	—	—	—	2	—	—	—	—	—	—	—
174 Homicidio por instrumentos cortantes o punzantes (personas de un año y más)	—	—	—	—	—	—	—	—	—	—	—	—	—	—
175 Otros homicidios de personas de un año y más	—	—	1	—	—	—	—	—	—	—	—	—	—	—
176 Ataques de animales venenosos	1	—	—	—	—	—	—	—	—	—	—	—	—	—
177 Envenenamiento por alimentos	—	—	2	1	—	1	—	—	1	—	—	—	—	—
178 Absorción accidental de gases tóxicos	—	—	—	—	—	—	—	—	—	—	1	—	—	—
179 Otros envenenamientos accidentales agudos, (excepto por gases)	1	—	—	—	1	1	1	—	—	1	—	—	—	—
180 Consecuencia de incendios	1	—	—	—	—	—	—	—	—	—	—	—	—	—
181 Quemadura accidental (menos por incendio)	2	4	1	3	1	1	—	2	1	—	1	—	1	—
182 Sofocación mecánica accidental	—	—	—	—	—	—	1	—	—	—	—	—	—	—
183 Sumersión accidental	6	—	4	1	2	1	3	—	4	3	2	—	2	—
184 Traumatismo accidental por arma de fuego (excepto heridas de guerra)	33	2	22	—	18	1	14	—	7	—	—	—	1	1
185 Traumatismo accidental por instrumentos cortantes o punzantes (excepto heridas de guerra)	11	—	1	—	—	—	2	—	2	—	1	—	—	—
186 Traumatismo accidental por caídas, aplastamiento o hundimiento	11	1	8	3	7	1	4	—	3	—	—	1	1	—
187 Cataclismo	—	—	—	—	—	—	—	—	—	—	—	—	—	—
188 Violencias ejercidas por los animales	—	—	—	—	—	—	—	—	—	—	—	—	—	—
189 Hambre o sed	—	—	—	—	—	—	—	—	—	—	—	—	—	—
190 Frío excesivo	—	—	1	—	—	—	—	—	—	—	—	—	—	—
191 Calor excesivo	—	—	—	—	—	—	1	—	—	—	—	—	—	—
192 Rayo	—	—	—	—	—	—	1	—	—	—	—	—	—	—
193 Otros accidentes debidos a las corrientes eléctricas	1	—	3	—	—	—	—	—	1	—	1	—	—	—
194 Otros accidentes	—	—	—	—	—	—	—	—	—	—	—	—	—	—
a) Cuerpos extraños	—	—	—	—	—	1	—	—	—	—	—	—	—	—
b) Otros	47	6	34	3	41	10	28	2	22	1	13	3	5	1

DE MUERTE, GRUPOS DE EDADES Y SEXO

(Continuación).

85 a 89 años		90 a 94 años		95 a 99 años		100 años y más		Sin especificar		Resumen por afecciones			CAUSA DE LA DEFUNCION
M	F	M	F	M	F	M	F	M	F	M	F	TOTAL	
													XVII. — MUERTES VIOLENTAS O ACCIDENTALES
													163 Suicidio por ingestión de venenos sólidos o líquidos o por absorción de
—	—	—	—	—	—	—	—	—	—	6	7	13	substancias corrosivas.
—	—	—	—	—	—	—	—	—	—	1	—	1	164 Suicidio por gases tóxicos.
													165 Suicidio por ahorcamiento o estran-
—	—	—	—	—	—	—	—	—	—	9	2	11	gulación.
—	—	—	—	—	—	—	—	—	—	—	—	—	166 Suicidio por sumersión.
1	—	—	—	—	—	—	—	—	—	38	4	42	167 Suicidio por armas de fuego.
													168 Suicidio por instrumentos cortantes o
—	—	—	—	—	—	—	—	—	—	1	—	1	punzantes.
													169 Suicidio por precipitación de un lu-
—	—	—	—	—	—	—	—	—	—	—	—	—	gar elevado.
—	—	—	—	—	—	—	—	—	—	4	—	4	170 Suicidio por aplastamiento.
—	—	—	—	—	—	—	—	—	—	14	6	20	171 Otros suicidios
—	—	—	—	—	—	—	—	—	—	—	—	—	172 Infanticidio (menores de un año).
													a) Inmediatamente después del na-
—	—	—	—	—	—	—	—	—	—	—	1	1	cimiento.
—	—	—	—	—	—	—	—	—	—	—	—	—	*b)* Otros, antes de un año.
													173 Homicidio por armas de fuego (per-
—	—	—	—	—	—	—	—	—	—	14	—	14	sonas de un año y más).
													174 Homicidio por instrumentos cortantes o punzantes (personas de un año y
—	—	—	—	—	—	—	—	—	—	—	—	—	más).
													175 Otros homicidios de personas de un
—	—	—	—	—	—	—	—	—	—	2	—	2	año y más.
—	—	—	—	—	—	—	—	—	—	1	—	1	176 Ataques de animales venenosos.
—	—	—	—	—	—	—	—	—	—	646	603	1.249	177 Envenenamiento por alimentos.
—	1	—	—	—	—	—	—	—	—	7	2	9	178 Absorción accidental de gases tóxicos.
													179 Otros envenenamientos accidentales
—	—	—	—	—	—	—	—	—	—	15	10	25	agudos, (excepto por gases).
—	—	—	—	—	—	—	—	—	—	4	1	5	180 Consecuencia de incendios.
													181 Quemadura accidental (menos por
—	—	—	—	—	1	—	—	—	—	48	50	98	incendio).
—	—	—	—	—	—	—	—	—	—	4	—	4	182 Sofocación mecánica accidental.
1	—	—	—	—	—	—	—	4	—	143	24	167	183 Sumersión accidental.
													184 Traumatismo accidental por arma de
1	—	—	—	—	—	—	—	2	—	462	78	540	fuego (excepto heridas de guerra).
													185 Traumatismo accidental por instru-
													mentos cortantes o punzantes (ex-
—	—	—	—	—	—	—	—	—	—	88	8	96	cepto heridas de guerra).
													186 Traumatismo accidental por caídas,
1	—	—	—	—	—	—	—	9	2	110	31	141	aplastamiento o hundimiento.
—	—	—	—	—	—	—	—	—	—	—	—	—	187 Cataclismo.
—	—	—	—	—	—	—	—	—	—	—	—	—	188 Violencias ejercidas por los animales.
—	—	—	1	—	—	—	—	—	—	4	7	11	189 Hambre o sed.
—	—	—	—	—	—	—	—	—	—	3	—	3	190 Frío excesivo.
—	—	—	—	—	—	—	—	—	—	4	1	5	191 Calor excesivo.
—	—	—	—	—	—	—	—	—	—	1	—	1	192 Rayo.
													193 Otros accidentes debidos a las co-
—	—	—	—	—	—	—	—	—	—	27	4	31	rrientes eléctricas.
—	—	—	—	—	—	—	—	—	—	—	—	—	194 Otros accidentes.
—	—	—	—	—	—	—	—	—	—	2	1	3	*a)* Cuerpos extraños.
4	1	—	—	—	—	—	—	14	—	660	95	755	*b)* Otros.

DEFUNCIONES REGISTRADAS, SEGUN CAUSA

CAUSA DE LA DEFUNCION	Menos de 1 mes		1 mes y menos de 6		6 meses y menos de 1 año		1 año		2 años		3 años		4 años		5 a 9 años	
	M	F	M	F	M	F	M	F	M	F	M	F	M	F	M	F
195 Muerte violenta cuya naturaleza (accidente, homicidio, suicidio) es desconocida	—	—	—	—	—	—	—	—	—	—	—	—	—	—	—	—
196 Heridas de guerra	—	—	—	—	—	—	—	—	—	—	—	—	—	—	—	—
197 Ejecución de civiles por los ejércitos beligerantes	—	—	—	—	—	—	—	—	—	—	—	—	—	—	—	—
198 Ejecución judicial	—	—	—	—	—	—	—	—	—	—	—	—	—	—	—	—
XVIII. — CAUSAS DE MUERTES INDETERMINADAS																
199 Muerte súbita	2	1	—	2	—	1	—	—	—	—	—	—	1	—	—	—
200 Causas no especificadas o mal definidas	1	—	11	3	1	2	3	3	1	2	—	1	—	—	3	6
TOTALES	779	556	1.187	965	657	576	442	428	144	148	97	109	98	101	399	335
I	53	39	96	82	66	58	71	87	45	51	30	39	33	50	160	157
II	1	1	—	2	1	—	2	1	1	1	1	1	—	—	9	4
III	5	5	10	4	8	4	—	2	1	1	—	1	1	1	11	5
IV	—	—	5	4	1	1	3	2	4	—	1	2	—	1	11	7
V	—	—	—	—	1	—	1	—	1	—	1	—	—	—	—	—
VI	39	22	74	60	70	32	56	40	18	20	19	9	5	6	26	23
VII	27	18	27	21	11	13	11	4	3	5	6	5	8	10	41	29
VIII	104	71	261	218	146	134	141	140	43	37	18	21	23	17	51	44
IX	46	33	236	179	149	134	65	48	14	12	7	9	11	6	34	23
X	1	—	4	2	2	1	7	3	2	2	4	2	2	1	7	13
XI	—	—	—	—	—	—	—	—	—	—	—	—	—	—	—	—
XII	2	1	—	1	1	—	1	—	—	1	—	1	—	—	—	—
XIII	1	1	—	—	—	—	—	—	—	1	—	—	1	1	3	2
XIV	30	12	15	5	1	4	2	5	—	—	—	1	1	—	3	1
XV	410	317	119	98	10	4	2	2	—	—	—	—	—	—	—	—
XVI	—	—	—	—	—	—	—	—	—	—	—	—	—	—	—	—
XVII	57	35	329	284	189	188	77	91	11	15	10	17	12	8	40	21
XVIII	3	1	11	5	1	3	3	3	1	2	—	1	1	—	3	6
TOTALES	779	556	1.187	965	657	576	442	428	144	148	97	109	98	101	399	335

DE MUERTE, GRUPOS DE EDADES Y SEXO

(Continuación).

10 a 14 años		15 a 19 años		20 a 24 años		25 a 29 años		30 a 34 años		35 a 39 años		40 a 44 años		45 a 49 años		CAUSA DE LA DEFUNCION
M	F	M	F	M	F	M	F	M	F	M	F	M	F	M	F	
																195 Muerte violenta cuya naturaleza (accidente, homicidio, suicidio) es desconocida.
—	—	—	—	—	—	—	—	—	—	—	—	—	—	—	—	
—	—	—	—	—	—	—	—	—	—	—	—	—	—	—	—	196 Heridas de guerra.
																197 Ejecución de civiles por los ejércitos beligerantes.
—	—	—	—	—	—	—	—	—	—	—	—	—	—	—	—	
—	—	—	—	—	—	—	—	—	—	—	—	—	—	—	—	198 Ejecución judicial.
																XVIII. — CAUSAS DE MUERTES INDETERMINADAS
—	—	2	1	—	—	—	—	1	—	—	1	1	—	—	2	199 Muerte súbita.
3	3	4	1	6	6	6	4	13	4	18	9	12	8	10	6	200 Causas no especificadas o mal definidas.
333	313	567	533	615	678	632	580	700	488	856	523	1.053	522	1.304	629	**TOTALES.**
136	141	208	274	251	393	214	306	203	197	195	163	189	94	184	82	I.
10	6	13	16	14	8	14	14	30	28	64	62	131	98	216	138	II.
13	15	14	10	2	9	8	6	5	2	7	2	6	5	8	9	III.
7	3	5	9	7	5	10	7	3	1	6	4	16	6	13	4	IV.
1	—	2	6	7	8	7	2	9	5	7	1	9	4	7	4	V.
19	23	26	28	34	30	20	24	54	24	61	25	70	35	83	84	VI.
36	55	58	55	55	61	69	68	100	89	168	98	260	139	369	157	VII.
13	28	44	43	36	43	44	37	43	26	69	43	91	34	127	34	VIII.
26	19	40	21	37	33	37	37	50	39	71	43	58	37	90	48	IX.
6	7	12	9	13	17	21	12	21	21	23	22	49	25	57	46	X.
—	—	—	9	—	26	—	34	—	28	—	23	—	13	—	2	XI.
1	1	1	2	2	—	3	1	1	—	2	2	3	—	1	2	XII.
3	—	1	—	1	—	1	—	1	—	—	—	4	—	3	—	XIII.
2	—	1	—	1	—	—	—	—	—	—	—	—	—	—	—	XIV.
—	—	—	—	—	—	—	—	—	—	—	—	—	—	—	—	XV.
—	—	—	—	—	—	—	—	—	—	—	—	—	—	—	—	XVI.
57	12	136	49	149	39	178	28	166	24	165	25	154	24	136	11	XVII.
3	3	6	2	6	6	6	4	14	4	18	10	13	8	10	8	XVIII.
333	313	567	533	615	678	632	580	700	488	856	523	1.053	522	1.304	629	**TOTALES.**

DEFUNCIONES REGISTRADAS, SEGUN CAUSA

CAUSA DE LA DEFUNCION	50 a 54 años		55 a 59 años		60 a 64 años		65 a 69 años		70 a 74 años		75 a 79 años		80 a 84 años	
	M	F	M	F	M	F	M	F	M	F	M	F	M	F
195 Muerte violenta cuya naturaleza (accidente, homicidio, suicidio) es desconocida	—	—	—	—	—	—	—	—	—	—	—	—	—	—
196 Heridas de guerra	—	—	—	—	—	—	—	—	—	—	—	—	—	—
197 Ejecución de civiles por los ejércitos beligerantes	—	—	—	—	—	—	—	—	—	—	—	—	—	—
198 Ejecución judicial	—	—	—	—	—	—	—	—	—	—	—	—	—	—
XVIII. — CAUSAS DE MUERTES INDETERMINADAS														
199 Muerte súbita	2	—	4	—	3	—	1	—	3	5	1	2	1	—
200 Causas no especificadas o mal definidas	12	1	14	3	12	4	11	4	6	3	3	9	3	1
TOTALES	1.534	726	1.587	741	1.627	821	1.480	901	1.389	848	1.183	917	787	738
I	171	58	133	45	85	40	68	22	52	23	37	19	12	6
II	275	170	332	191	355	207	299	192	250	151	184	116	78	74
III	10	24	18	21	21	35	18	26	20	17	9	24	6	8
IV	13	7	7	5	4	4	6	1	4	3	1	1	4	5
V	10	3	11	—	9	1	6	2	4	3	1	—	—	—
VI	126	101	117	95	158	93	144	126	124	114	116	107	67	93
VII	440	196	510	215	525	253	529	311	553	352	487	392	338	348
VIII	171	45	173	48	183	64	156	83	130	54	125	101	75	71
IX	96	52	95	50	64	43	67	47	49	36	43	24	21	27
X	86	50	84	52	126	59	103	80	129	71	130	98	124	67
XI	—	—	—	—	—	—	—	—	—	—	—	—	—	—
XII	3	2	7	2	1	1	2	1	2	—	—	1	—	—
XIII	—	—	—	1	1	—	1	1	2	—	—	—	—	—
XIV	—	—	—	—	—	—	—	—	—	—	—	—	—	—
XV	—	—	—	—	—	—	—	—	—	—	—	—	—	—
XVI	—	3	—	1	3	—	6	1	18	11	25	19	48	36
XVII	119	14	82	12	77	17	63	4	43	5	21	4	10	2
XVIII	14	1	18	3	15	4	12	4	9	8	4	11	4	1
TOTALES	1.534	726	1.587	741	1.627	821	1.480	901	1.389	848	1.183	917	787	738

DE MUERTE, GRUPOS DE EDADES Y SEXO

(Continuación).

85 a 89 años		90 a 94 años		95 a 99 años		100 años y más		Sin especificar		Resumen por afecciones			CAUSA DE LA DEFUNCION
M	F	M	F	M	F	M	F	M	F	M	F	TOTAL	
													195 Muerte violenta cuya naturaleza (accidente, homicidio, suicidio) es desconocida.
—	—	—	—	—	—	—	—	—	—	—	—	—	196 Heridas de guerra.
—	—	—	—	—	—	—	—	—	—	—	—	—	197 Ejecución de civiles por los ejércitos beligerantes.
—	—	—	—	—	—	—	—	—	—	—	—	—	198 Ejecución judicial.
													XVIII. — CAUSAS DE MUERTES INDETERMINADAS
—	3	1	—	—	—	—	2	—	—	23	20	43	199 Muerte súbita.
3	1	1	1	—	—	—	—	3	—	160	85	245	200 Causas no especificadas o mal definidas.
441	504	129	202	47	77	16	47	65	12	20.148	14.018	34.166	**TOTALES.**
5	8	1	4	1	1	—	1	2	2	2.701	2.442	5.143	I.
37	40	9	19	2	6	1	—	1	1	2.330	1.547	3.877	II.
3	3	1	—	—	—	—	—	—	1	205	240	445	III.
1	—	—	—	—	1	—	—	—	—	132	83	215	IV.
—	—	—	—	—	—	—	—	1	—	95	39	134	V.
39	39	6	13	4	4	1	1	2	—	1.578	1.271	2.849	VI.
196	251	66	87	24	36	12	23	20	4	4.949	3.295	8.244	VII.
47	59	9	32	5	7	1	6	2	—	2.331	1.540	3.871	VIII.
9	17	2	5	1	2	—	1	1	2	1.419	1.027	2.446	IX.
61	39	16	15	5	6	—	2	4	—	1.099	722	1.821	X.
—	—	—	—	—	—	—	—	—	—	—	135	135	XI.
—	—	—	—	—	1	—	1	—	—	33	21	54	XII.
—	—	—	—	—	—	—	—	—	—	23	7	30	XIII.
—	—	—	—	—	—	—	—	—	—	56	28	84	XIV.
—	—	—	—	—	—	—	—	—	—	541	421	962	XV.
32	42	17	25	5	12	1	10	—	—	155	160	315	XVI.
8	2	—	1	—	1	—	—	29	2	2.318	935	3.253	XVII.
3	4	2	1	—	—	—	2	3	—	183	105	288	XVIII.
441	504	129	202	47	77	16	47	65	12	20.148	14.018	34.166	**TOTALES.**

MEDIAS DIARIAS. — AÑO 1939

NACIMIENTOS

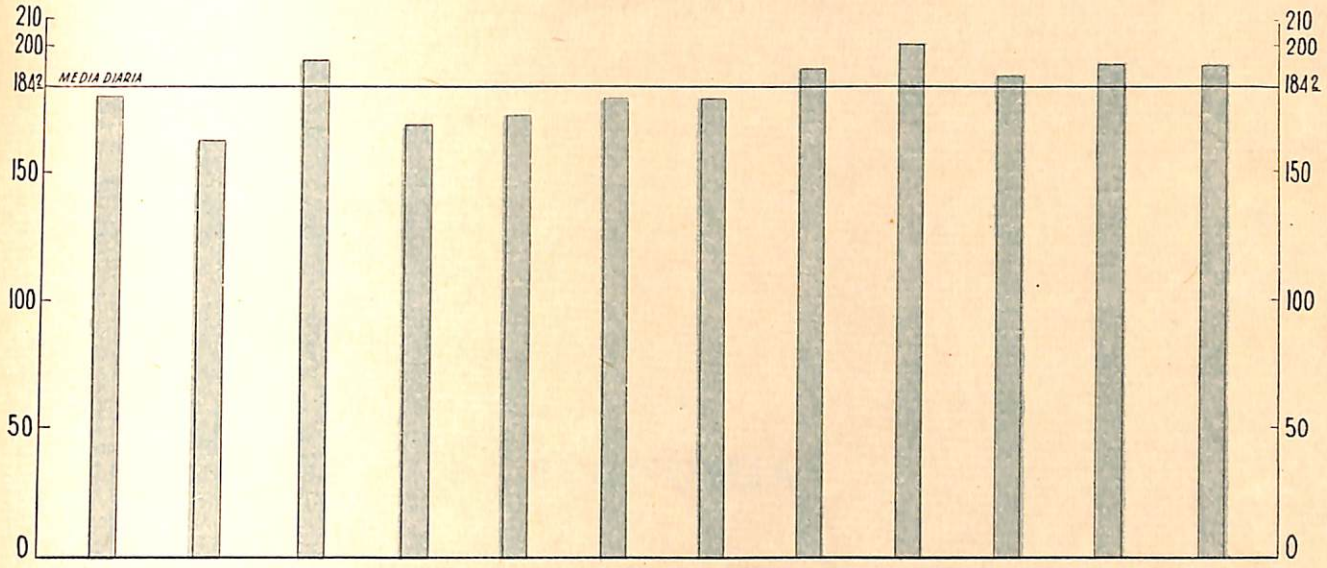

MATRIMONIOS

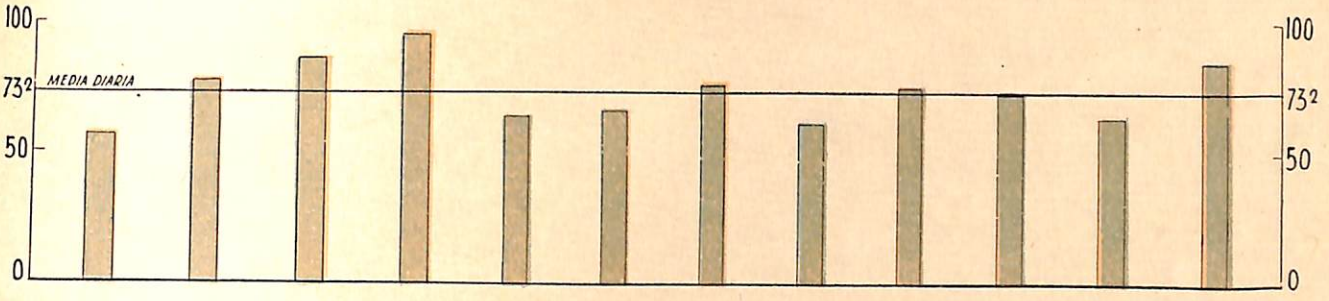

DEFUNCIONES

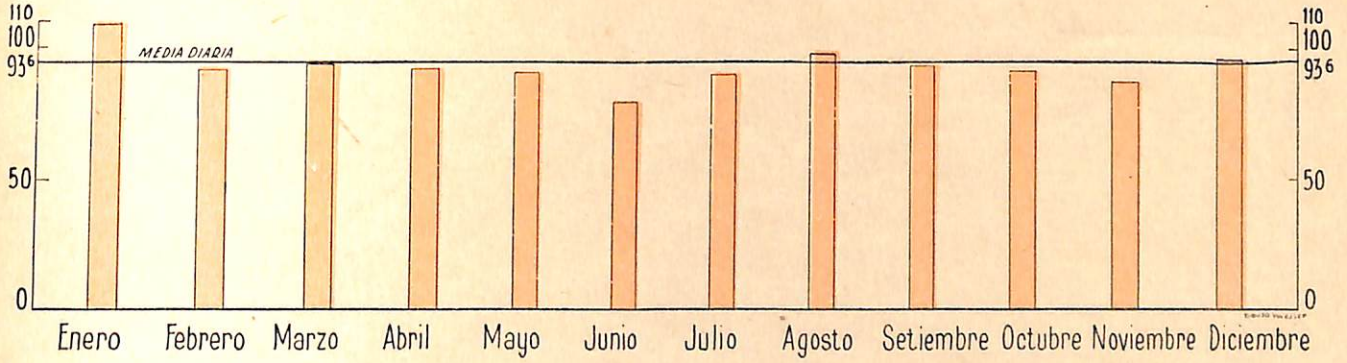

ECONOMIA

TRANSFERENCIAS DE DOMINIO

Estadística retrospectiva

RESUMEN GENERAL

REGISTRADA EN	Hectáreas	Valor de las operaciones $ m/n	Promedio por hectárea
1920	1.367.795	409.280.532	299
1921	1.083.936	388.483.575	358
1922	647.618	243.304.305	376
1923	573.847	269.469.214	469
1924	777.585	326.886.654	420
1925	1.023.943	421.511.785	411
1926	979.919	379.496.022	387
1927	1.040.043	386.052.339	371
1928	836.102	380.553.084	454
1929	870.462	413.211.194	475
1930	949.012	420.988.271	444
1931	678.125	328.865.378	485
1932	654.321	278.150.243	425
1933	646.136	226.225.977	350
1934	733.367	233.538.942	319
1935	830.977	269.398.211	324
1936	1.085.890	308.491.404	284
1937	1.226.863	389.554.361	318
1938	1.091.645	372.785.396	341
1939	901.457	365.389.303	405

El cuadro precedente, relativo a las transacciones sobre inmuebles en general, con cifras estadísticas de los 20 años últimos, permite apreciar la decisiva influencia que ejercieron en aquella categoría de operaciones, los períodos de bienestar económico como los de depresión; ya afectasen a determinados rubros de la economía, ya fuese la crisis de carácter general que soportó el país en estos últimos años.

En ningún período fué sobrepasado el volumen en hectáreas de las operaciones registradas en el año 1920; el límite inferior lo da el año 1923, con una disminución del 58,1 %, siendo inferior el valor global de las operaciones en el año 1933 en 183 millones de pesos, o sea 44,7 %.

En el año 1937 se observa un aumento notable del volumen en hectáreas, aunque inferior en un 10,3 % con respecto a 1920 y el valor global de las mismas arrojó 36,5 % millones de pesos menos, comparado con el citado período, o sea 4,9 % de disminución.

Los valores globales más altos se registraron en los años 1925 y 1930 que en cifras absolutas superaron al de igual naturaleza del período 1920, en 12,2 y 11,7 millones de pesos, respectivamente, con un aumento del 3,0 y 2,9 %.

Al analizar los valores promedios por hectáreas se observa que el obtenido para el año 1920 de m$n. 299, salvo en el año 1936 que fué de m$n. 284, es decir inferior en m$n. 15, ha sido superado en todos los períodos considerados, alcanzando su límite máximo en el año 1923 que dió un promedio de m$n. 469, es decir 170 m$n. más que el correspondiente a 1920.

Con respecto al año 1939, puede apreciarse un notable aumento del promedio con respecto a los años anteriores.

TRANSFERENCIAS DE DOMINIO

Estadística retrospectiva

REGISTRADAS EN	SOLARES			QUINTAS		
	Metros cuadrados	Valor de las operaciones $ m/n	Promedio por m²	Hectáreas	Valor de las operaciones $ m/n	Promedio por hectárea
1920	37.808.294	115.884.286	3,1	9.834	14.447.757	1.469
1921	24.344.133	110.555.835	3,5	8.491	22.230.219	2.618
1922	29.460.000	99.621.991	3,4	5.655	8.063.285	1.426
1923	34.972.258	120.888.078	3,5	7.642	11.643.907	1.560
1924	34.018.005	144.727.249	4,2	7.850	12.050.515	1.535
1925	34.640.514	141.815.953	4,1	5.835	12.715.643	2.179
1926	36.327.247	135.345.654	3,7	5.304	10.798.323	2.036
1927	30.085.759	134.912.256	4,5	6.017	14.338.930	2.383
1928	30.171.019	153.734.606	4,1	5.742	12.670.976	2.207
1929	31.228.631	173.970.345	5,6	5.879	16.250.605	2.764
1930	30.775.992	175.460.556	5,7	5.821	18.889.395	3.245
1931	25.807.844	157.694.307	6,1	5.235	12.333.804	2.356
1932	24.540.282	135.127.120	5,5	4.298	9.282.301	2.160
1933	21.602.935	103.498.435	4,8	4.710	7.937.564	1.685
1934	21.617.210	97.130.974	4,5	4.939	7.183.847	1.455
1935	23.188.627	110.214.470	4,7	5.870	10.182.639	1.735
1936	25.810.297	114.013.786	4,4	6.539	10.480.181	1.603
1937	28.745.973	130.525.915	4,5	7.597	13.657.202	1.798
1938	33.733.971	151.215.243	4,4	7.133	13.922.082	1.952
1939	33.421.256	162.662.092	4,9	6.837	14.701.950	2.150

REGISTRADAS EN	CHACRAS			CAMPOS		
	Hectáreas	Valor de las operaciones $ m/n	Promedio por hectárea	Hectáreas	Valor de las operaciones $ m/n	Promedio por hectárea
1920	84.195	32.760.997	389	1.269.935	246.187.492	194
1921	105.867	51.689.282	489	966.118	204.008.239	209
1922	56.551	23.097.552	408	582.466	112.521.477	193
1923	59.180	21.662.750	366	503.708	115.274.479	229
1924	55.010	22.021.349	400	711.312	148.087.541	208
1925	52.583	31.675.463	602	962.062	235.304.727	244
1926	44.806	37.894.603	846	926.176	195.457.442	211
1927	39.180	25.710.244	656	991.837	211.090.909	213
1928	46.169	30.612.358	671	781.928	183.092.419	234
1929	45.673	33.857.297	741	815.789	188.782.947	231
1930	46.321	31.531.953	681	893.792	198.903.455	223
1931	41.608	27.242.647	655	628.701	131.594.620	209
1932	33.143	19.121.106	577	614.426	114.619.716	187
1933	35.453	15.911.979	449	603.813	98.877.999	164
1934	39.121	16.044.705	410	687.146	113.179.423	165
1935	44.986	19.373.705	431	777.802	129.627.397	167
1936	51.698	20.601.800	399	1.025.072	163.395.637	159
1937	64.903	31.853.681	491	1.151.149	213.517.563	185
1938	60.279	31.720.537	526	1.020.859	175.927.534	172
1939	52.870	27.322.539	517	838.408	160.702.722	247

ESTADISTICA RETROSPECTIVA DE TRANSFERENCIAS DE DOMINIO

Años 1920 a 1939

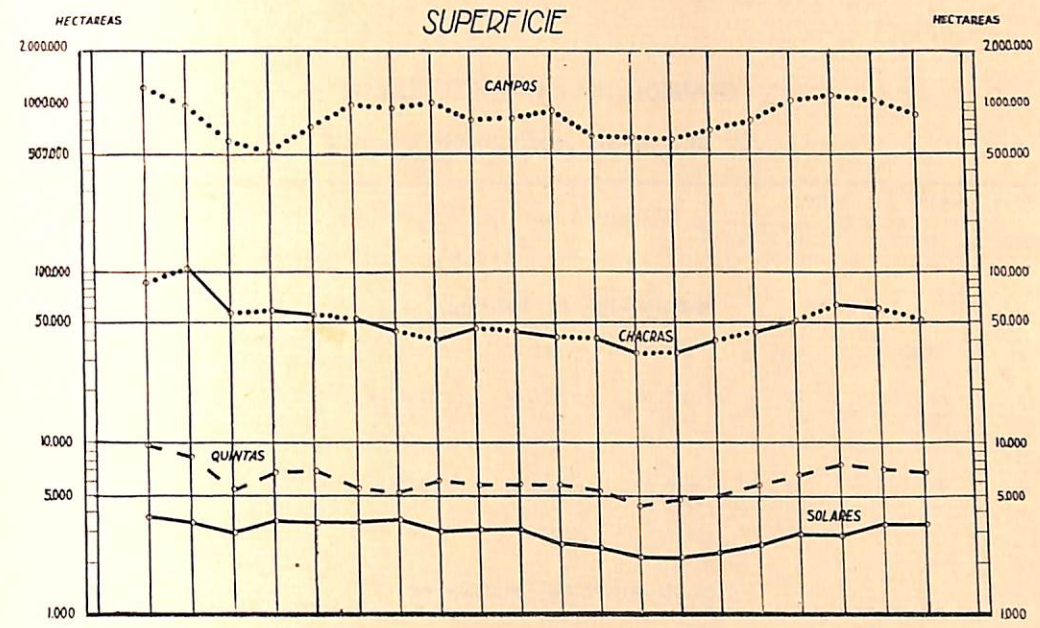

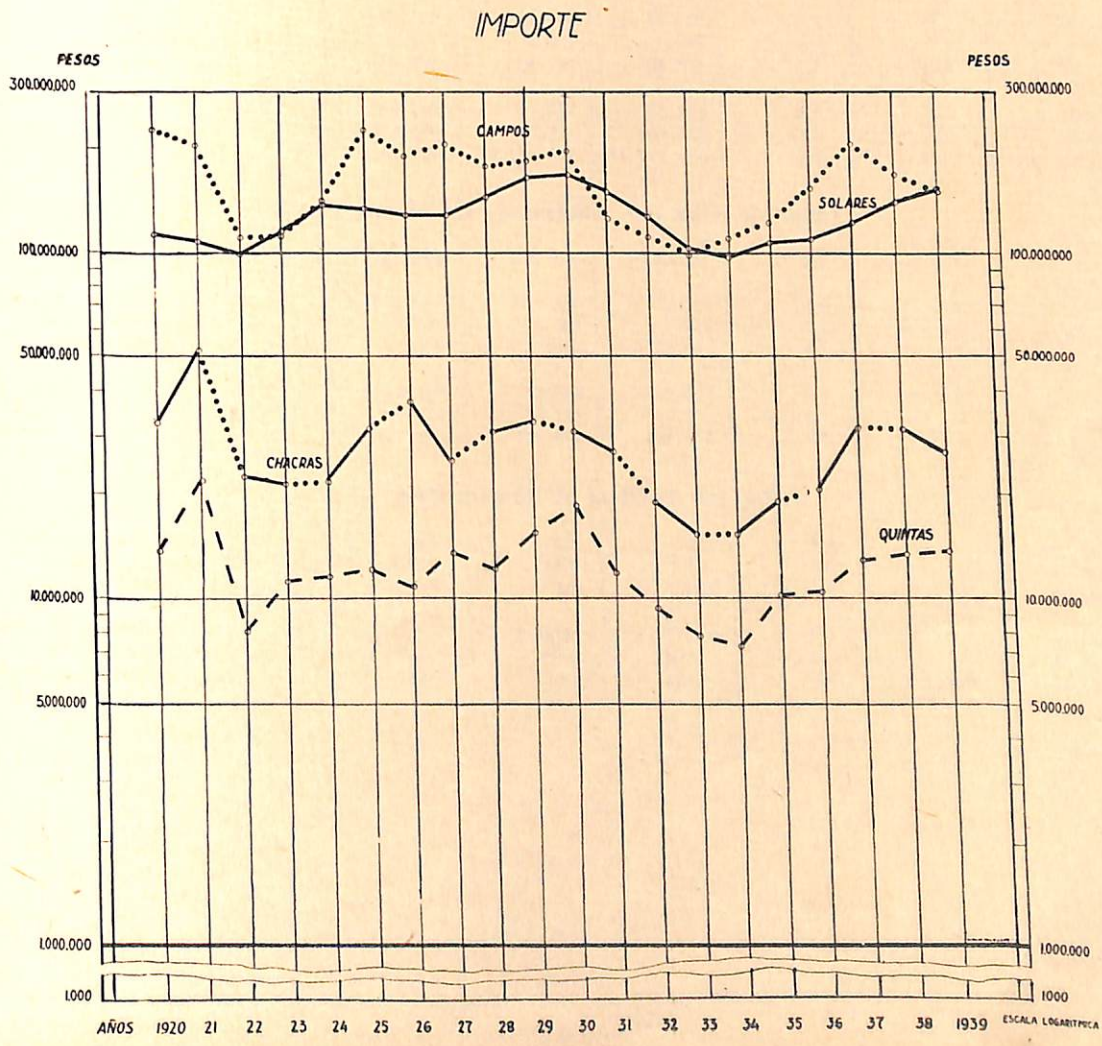

TRANSFERENCIAS DE DOMINIO

Cuadros comparativos, trienio 1937/39

UBICACION	Año 1939	Año 1938	Año 1937	DIFERENCIA % 1939/38	1938/37	1939/37
1. — Cantidad de operaciones						
TOTALES	49.949	46.834	41.713	+ 6,6	+ 12,2	+ 19,7
Total de solares	43.325	39.827	34.515	+ 8,8	+ 15,3	+ 25,5
Solares edificados	8.005	7.489	6.959	+ 6,8	+ 7,6	+ 15,0
Solares baldíos	35.320	32.338	27.556	+ 9,2	+ 17,3	+ 28,1
Quintas	2.249	2.159	2.068	+ 4,2	+ 4,4	+ 8,7
Chacras	2.374	2.504	2.609	— 5,2	— 4,0	— 9,0
Campos	2.001	2.344	2.521	— 14,6	— 7,0	— 20,6
2. — Superficie (en miles de m²)						
TOTALES	9.014.569	10.916.447	12.268.629	— 17,4	— 11,0	— 26,5
Total de solares	33.422	33.734	28.746	— 0,9	+ 17,3	+ 16,2
Solares edificados	4.219	4.034	3.947	+ 4,6	+ 2,2	+ 6,8
Solares baldíos	29.203	29.700	24.799	— 1,7	+ 19,8	+ 17,7
Quintas	68.369	71.332	75.968	— 4,2	— 6,1	— 10,0
Chacras	528.698	602.793	649.029	— 12,3	— 7,1	— 18,5
Campos	8.384.080	10.208.588	11.514.886	— 17,9	— 11,3	— 27,1
3. — Valor de las operaciones (en miles de m$n)						
TOTALES	365.390	372.786	389.555	— 2,0	— 4,2	— 6,2
Total de solares	162.662	151.215	130.526	+ 7,6	+ 15,8	+ 24,6
Solares edificados	77.133	72.995	67.831	+ 5,7	+ 7,6	+ 13,7
Solares baldíos	85.529	78.220	62.695	+ 9,3	+ 24,7	+ 36,4
Quintas	14.702	13.922	13.657	+ 5,6	+ 1,9	+ 7,6
Chacras	27.323	31.721	31.854	— 13,9	— 0,4	— 14,2
Campos	160.703	175.928	213.518	— 8,7	— 17,6	— 24,7
4. — Valor unitario de la tierra (en m$n)						
Total de solares (m²)	4,9	4,5	4,5	+ 8,9	—	+ 8,9
Solares edificados (m²)	18,3	18,1	17,2	+ 1,0	— 5,2	+ 6,3
Solares baldíos (m²)	2,9	2,6	2,5	+ 11,4	+ 4,0	+ 15,8
Quintas (hectárea)	2.150,—	1.952,—	1.798,—	+ 10,1	+ 8,5	+ 19,5
Chacras (hectárea)	517,—	526,—	491,—	— 1,7	+ 7,1	+ 4,0
Campos (hectárea)	192,—	172,—	185,—	+ 11,6	— 6,8	+ 3,8

TRANSFERENCIAS DE DOMINIO REGISTRADAS DURANTE EL AÑO 1939

MES	Cantidad de operaciones	Cantidad de inmuebles	Superficie en mts.²	Valor de las operaciones $ m/n	Promedio por mt.²
Solares edificados					
TOTALES	8.005	8.049	4.218.579	77.132.999	18,3
Enero	783	793	452.848	9.235.761	20,4
Febrero	414	414	223.693	3.878.892	17,1
Marzo	606	607	276.463	5.837.552	21,1
Abril	603	605	308.876	5.429.463	17,6
Mayo	653	654	301.188	6.257.594	20,8
Junio	631	643	357.626	6.554.023	18,3
Julio	747	747	420.658	7.398.255	17,6
Agosto	802	802	399.751	7.302.611	18,3
Septiembre	669	670	321.875	5.765.091	17,9
Octubre	660	661	353.414	6.574.185	18,6
Noviembre	707	722	413.333	6.531.707	15,8
Diciembre	730	731	388.854	6.367.865	16,4
Solares baldíos					
TOTALES	35.320	36.422	29.202.677	85.529.093	2,9
Enero	3.417	3.599	2.956.275	8.907.307	3,1
Febrero	1.852	1.901	1.527.695	4.310.038	2,8
Marzo	2.471	2.521	2.091.120	5.921.963	2,8
Abril	2.513	2.578	1.988.526	6.041.266	3,0
Mayo	3.025	3.067	2.201.724	7.158.029	3,3
Junio	2.838	2.901	2.303.102	6.666.747	2,9
Julio	3.215	3.297	2.552.382	7.978.039	3,1
Agosto	3.515	3.701	2.989.354	8.074.593	2,7
Septiembre	2.953	3.068	2.398.861	6.824.122	2,9
Octubre	3.329	3.350	2.634.391	8.391.447	3,2
Noviembre	3.031	3.176	2.718.370	7 415.185	2,7
Diciembre	3.161	3.263	2.840.877	7.840.357	2,8

TRANSFERENCIAS DE DOMINIO REGISTRADAS DURANTE EL AÑO 1939

MES	Cantidad de operaciones	Cantidad de inmuebles	Superficie en mts.²	Valor de las operaciones $ m/n	Promedio por hectárea
Quintas					
TOTALES	2.249	2.451	68.368.849	14.701.950	2.150
Enero	201	231	5.716.223	1.107.593	1.938
Febrero	145	152	4.004.764	684.848	1.710
Marzo	174	189	5.827.598	838.292	1.438
Abril	134	154	4.151.514	713.462	1.719
Mayo	211	220	6.367.791	1.230.946	1.933
Junio	186	192	6.134.631	1.121.920	1.829
Julio	203	238	6.557.746	1.424.021	2.171
Agosto	226	255	6.955.143	2.060.856	2.963
Septiembre	180	197	5.666.861	970.512	1.713
Octubre	196	207	6.003.517	1.842.185	3.069
Noviembre	175	187	5.162.028	1.083.583	2.099
Diciembre	218	229	5.821.033	1.623.732	2.789
Chacras					
TOTALES	2.374	2.503	528.698.010	27.322.539	517
Enero	195	204	42.588.997	2.290.825	538
Febrero	111	114	24.228.081	1.118.476	462
Marzo	177	186	35.292.670	1.615.513	458
Abril	182	197	43.335.163	1.583.001	365
Mayo	231	239	50.738.225	2.192.811	432
Junio	227	236	47.866.709	2.174.543	454
Julio	243	261	55.205.529	3.103.077	562
Agosto	257	274	68.875.780	3.544.524	515
Septiembre	178	181	40.413.999	2.486.119	615
Octubre	199	200	39.256.948	2.286.465	582
Noviembre	200	212	41.309.296	3.007.238	728
Diciembre	174	199	39.586.613	1.919.947	485
Campos					
TOTALES	2.001	2.144	8.384.080.132	160.702.722	192
Enero	216	221	916.296.110	16.517.378	180
Febrero	108	111	373.868.474	8.467.669	226
Marzo	144	153	653.229.296	11.789.533	180
Abril	160	198	610.359.495	10.006.977	164
Mayo	174	195	673.256.568	11.808.185	175
Junio	174	177	670.896.697	13.861.045	207
Julio	202	212	630.775.187	18.505.307	293
Agosto	203	205	1.171.901.117	16.090.190	137
Septiembre	169	178	733.708.061	17.846.906	243
Octubre	136	145	756.503.069	14.009.110	185
Noviembre	164	192	543.201.628	9.514.666	175
Diciembre	151	157	650.084.430	12.285.756	189

TRANSFERENC

MES	Cantidad de operaciones	Cant... de inmuebles			
Solares edificados					
TOTALES	8.005	8.049	4.218.579	77.132.999	
Enero	783	793	452.848	9.235.761	20,4
Febrero	414	414	223.693	3.878.892	17,1
Marzo	606	607	276.463	5.837.552	21,1
Abril	603	605	308.876	5.429.463	17,6
Mayo	653	654	301.188	6.257.594	20,8
Junio	631	643	357.626	6.554.023	18,3
Julio	747	747	420.658	7.398.255	17,6
Agosto	802	802	399.751	7.302.611	18,3
Septiembre	669	670	321.875	5.765.091	17,9
Octubre	660	661	353.414	6.574.185	18,6
Noviembre	707	722	413.333	6.531.707	15,8
Diciembre	730	731	388.854	6.367.865	16,4
Solares baldíos					
TOTALES	35.320	36.422	29.202.677	85.529.093	2,9
Enero	3.417	3.599	2.956.275	8.907.307	3,1
Febrero	1.852	1.901	1.527.695	4.310.038	2,8
Marzo	2.471	2.521	2.091.120	5.921.963	2,8
Abril	2.513	2.578	1.988.526	6.041.266	3,0
Mayo	3.025	3.067	2.201.724	7.158.029	3,3
Junio	2.838	2.901	2.303.102	6.666.747	2,9
Julio	3.215	3.297	2.552.382	7.978.039	3,1
Agosto	3.515	3.701	2.989.354	8.074.593	2,7
Septiembre	2.953	3.068	2.398.861	6.824.122	2,9
Octubre	3.329	3.350	2.634.391	8.391.447	3,2
Noviembre	3.031	3.176	2.718.370	7 415.185	2,7
Diciembre	3.161	3.263	2.840.877	7.840.357	2,8

TRANSFERENCIAS DE DOMINIO REGISTRADAS DURANTE EL AÑO 1939

Solares baldíos

	Cantidad de operaciones	Cantidad de inmuebles	Superficie en mts.²	Valor de las operaciones $ m/n	Promedio por mt.²
	35.320	36.422	29.202.677	85.529.093	2,9
	64	64	85.573	96.344	1,1
	116	116	170.182	125.154	0,7
	[illegible]	566	512.637	1.109.600	2,2
	[illegible]	3.429	1.254.400	9.860.283	7,9
	[illegible]	107	59.252	219.309	3,7
	[illegible]	252	193.202	344.514	1,8
	[illegible]6	1.073	561.642	2.469.856	4,4
	[illegible]69	171	150.626	308.023	2,0
	151	153	146.183	167.418	1,1
	287	287	294.249	252.027	0,9
	266	275	304.240	322.270	1,0
	281	281	271.909	373.029	1,4
	37	51	91.014	56.378	0,6
	101	101	65.686	216.320	3,3
	56	56	45.910	81.083	1,8
	163	163	148.362	211.582	1,4
	72	72	118.020	106.588	0,9
	40	41	69.981	43.909	0,6
	73	73	92.412	64.843	0,7
	53	53	46.372	69.740	1,5
	110	110	155.912	134.311	0,9
	85	85	73.829	122.944	1,7
	162	162	172.727	250.175	1,4
	201	201	234.102	244.187	1,0
	218	218	254.193	261.703	1,0
	113	113	129.659	194.543	1,5
	345	345	317.937	421.284	1,3
	114	114	139.085	149.215	1,1
	508	547	736.115	973.578	1,3
	20	20	28.436	18.295	0,6
	79	119	173.866	181.955	1,0
	125	130	124.349	193.316	1,5
	74	74	133.180	105.988	0,8
	117	117	131.073	137.039	1,0
	62	62	52.408	89.268	1,7
	25	25	30.461	28.684	0,9
	237	237	126.303	303.187	2,4
	124	148	213.356	225.284	1,1
	49	49	53.379	83.034	1,5
	48	49	57.952	46.970	0,8
	38	51	57.644	71.937	1,2
	[illegible]3	43	60.758	61.417	1,0
	[illegible]1	91	134.661	133.651	1,0
	[illegible]7	2.588	1.823.086	8.468.689	4,6
	[illegible]1	61	90.698	111.055	1,2
	[illegible]88	2.370	1.019.437	5.451.511	5,3
	386	442	499.709	936.142	1,9
	139	139	161.428	163.272	1,0
	142	142	181.838	222.011	1,2
	52	52	48.743	92.194	1,9
	53	53	70.968	63.184	0,9
	68	76	74.089	165.577	2,2
	388	393	295.173	755.380	2,6
	2.787	2.925	1.767.376	6.104.665	3,4
	29	29	31.882	29.200	0,9

TRANSFERENCIAS DE DOMINIO REGISTRADAS DURANTE EL AÑO 1939

Solares edificados

PARTIDO	Cantidad de operaciones	Cantidad de inmuebles	Superficie en mts.²	Valor de las operaciones $ m/n	Promedio por mt.²
TOTALES	8.005	8.049	4.218.579	77.132.999	18,3
Adolfo Alsina	22	22	15.347	117.430	7,6
Alberti	12	12	8.366	84.100	10,0
Almirante Brown	86	86	82.461	799.776	9,7
Avellaneda	1.261	1.272	431.881	11.648.119	27,0
Ayacucho	28	28	18.960	192.275	10,1
Azul	124	125	72.723	741.259	10,2
Bahía Blanca	300	309	144.989	2.709.122	18,7
Balcarce	27	27	18.894	247.427	13,1
Baradero	30	30	14.221	112.640	7,9
Bartolomé Mitre	26	26	18.904	165.085	8,7
Bolívar	16	16	9.316	178.027	19,1
Bragado	59	60	34.693	446.988	12,9
Brandsen	6	6	6.480	46.600	7,2
Campana	24	24	10.144	124.860	12,3
Cañuelas	15	15	10.950	93.300	8,5
Carlos Casares	15	15	9.672	91.550	9,5
Carlos Tejedor	6	6	8.776	45.750	5,2
Carmen de Areco	10	10	4.988	44.100	8,8
Caseros	3	3	2.220	12.800	5,8
Castelli	3	3	2.981	19.200	6,4
Colón	24	24	15.625	178.496	11,4
Coronel Dorrego	19	19	10.518	126.360	12,0
Coronel Pringles	24	24	10.028	328.680	32,8
Coronel Suárez	39	39	26.956	412.800	15,3
Chacabuco	14	14	7.517	56.330	7,5
Chascomús	59	59	36.247	370.483	10,2
Chivilcoy	79	79	45.880	513.311	11,2
Dolores	43	43	28.342	278.135	9,8
Esteban Echeverría	26	26	30.503	198.525	6,5
Exaltación de la Cruz	6	6	7.080	71.800	10,1
Florencio Varela	14	14	16.786	112.930	6,7
General Alvarado	26	26	36.058	301.734	8,4
General Alvear	5	5	5.479	44.100	8,0
General Arenales	12	12	9.898	49.400	5,0
General Belgrano	14	14	8.907	53.800	6,0
General Guido	3	3	1.832	11.600	6,3
General José F. Uriburu	60	60	33.379	366.498	11,0
General Juan Madariaga	4	4	2.239	34.000	15,2
General Lamadrid	16	16	10.560	78.380	7,4
General Las Heras	9	9	6.500	65.610	10,1
General Lavalle	—	—	—	—	—
General Paz	8	8	5.364	46.435	8,7
General Pinto	1	1	1.874	6.000	3,2
General Pueyrredón	272	274	126.791	7.251.280	57,2
General Rodríguez	10	10	11.501	94.098	8,2
General San Martín	618	618	239.892	4.584.089	19,1
General Sarmiento	66	66	89.787	582.316	6,5
General Viamonte	12	12	8.777	118.920	13,5
General Villegas	14	14	23.627	119.214	5,0
González Chaves	8	8	5.916	76.063	12,9
Guaminí	6	6	3.014	34.100	11,3
Juárez	23	23	14.174	191.139	13,5
Junín	92	92	45.430	919.575	20,2
La Plata	958	968	404.883	8.948.791	22,1
Laprida	10	10	7.750	53.100	6,8

TRANSFERENCIAS DE DOMINIO REGISTRADAS DURANTE EL AÑO 1939

Solares edificados

(Continuación).

PARTIDO	Cantidad de operaciones	Cantidad de inmuebles	Superficie en mts.²	Valor de las operaciones $ m/n	Promedio por mt.²
Las Conchas	50	50	45.404	489.920	10,7
Las Flores	39	39	25.820	177.445	6,9
Leandro N. Alem	8	8	12.370	64.900	5,2
Lincoln	29	29	18.378	172.697	9,4
Lobería	14	14	11.848	187.476	15,8
Lobos	52	52	23.161	306.926	13,2
Lomas de Zamora	518	525	273.220	4.954.649	18,1
Luján	65	65	36.117	473.761	13,1
Magdalena	7	7	4.123	34.500	9,4
Maipú	10	10	5.131	88.850	17,3
Marcelino Ugarte	27	27	20.367	237.020	11,6
Marcos Paz	8	8	9.485	80.440	8,5
Mar Chiquita	1	1	640	5.175	8,1
Matanza	156	156	61.493	1.124.746	18,3
Mercedes	82	82	31.882	591.993	18,6
Merlo	27	27	14.489	150.488	10,4
Monte	10	10	6.228	52.815	8,5
Moreno	12	12	14.049	94.072	6,7
Navarro	8	8	6.041	68.800	11,4
Necochea	65	66	49.604	805.716	16,2
Nueve de Julio	17	17	12.226	164.970	13,5
Olavarría	82	82	39.361	590.436	15,0
Patagones	19	19	18.244	177.710	9,7
Pehuajó	28	28	18.796	218.021	11,6
Pellegrini	8	8	5.688	60.596	10,6
Pergamino	164	164	80.585	1.202.534	14,9
Pila	2	2	1.474	8.200	5,6
Pilar	18	18	10.815	106.890	9,9
Puan	11	11	6.814	44.050	6,5
Quilmes	267	267	131.425	2.435.669	18,5
Ramallo	11	11	6.993	73.550	10,5
Rauch	19	19	14.793	115.150	7,8
Rivadavia	3	3	2.093	68.720	32,8
Rojas	34	34	16.910	201.200	11,9
Roque Pérez	7	7	8.720	56.155	6,4
Saavedra	27	27	21.153	126.630	7,7
Saladillo	39	39	25.883	293.150	11,3
San Andrés de Giles	9	9	5.935	29.464	5,0
San Antonio de Areco	23	23	14.493	90.871	6,3
San Fernando	117	117	48.040	1.063.224	22,1
San Isidro	200	200	174.659	3.687.515	21,1
San Nicolás	98	98	58.760	668.213	11,4
San Pedro	40	40	24.563	272.615	11,1
San Vicente	12	12	11.945	43.200	3,6
Seis de Septiembre	218	218	142.137	2.368.221	16,7
Suipacha	6	6	2.823	30.900	10,9
Tandil	115	115	59.685	1.080.844	18,1
Tapalqué	9	9	8.644	47.150	5,4
Tordillo	—	—	—	—	—
Tornquist	8	8	10.755	41.650	3,9
Trenque Lauquen	8	8	5.181	70.991	13,7
Tres Arroyos	59	59	35.985	653.430	18,1
Veinticinco de Mayo	46	46	33.778	280.580	8,3
Vicente López	421	423	210.601	5.908.855	28,1
Villarino	2	2	1.179	7.056	6,0
Islas	3	3	11.513	47.700	4,1

TRANSFERENCIAS DE DOMINIO REGISTRADAS DURANTE EL AÑO 1939

ESCALA	Cantidad de operaciones	Cantidad de inmuebles	Superficie en mts.²	Valor de las operaciones $ m/n	Promedio por mt.²
Solares edificados por escala de superficie					
TOTALES	8.005	8.049	4.218.579	77.132.999	18,3
Hasta 100 m.²	97	97	7.894	588.774	74,6
De 101 a 200 »	1.138	1.146	186.198	7.812.452	42,0
» 201 » 300 »	2.121	2.122	542.453	15.835.413	29,2
» 301 » 400 »	1.485	1.486	523.952	11.791.309	22,5
» 401 » 500 »	964	964	434.438	8.409.493	19,4
» 501 » 750 »	1.112	1.112	684.139	12.156.711	17,8
» 751 » 1.000 »	495	497	432.692	5.518.532	12,8
» 1.001 » 2.000 »	401	402	556.398	7.883.528	14,2
» 2.001 » 3.000 »	91	91	225.547	2.028.461	9,0
» 3.001 » 4.000 »	26	27	90.776	810.834	8,9
» 4.001 » 5.000 »	23	32	115.844	1.179.972	10,2
» 5.001 » 7.500 »	30	30	185.539	1.676.894	9,0
» 7.501 » 10.000 »	19	31	181.940	662.585	3,6
No clasificables	3	12	50.769	778.041	15,3
Solares edificados por escala de valor					
TOTALES	8.005	8.049	4.218.579	77.132.999	18,3
Hasta 2.000 $	322	322	127.425	565.210	4,4
De 2.001 » 3.000 »	927	928	370.426	2.424.415	6,5
» 3.001 » 4.000 »	1.079	1.079	419.582	3.909.328	9,3
» 4.001 » 5.000 »	910	918	364.973	4.207.769	11,5
» 5.001 » 6.000 »	738	738	318.212	4.172.187	13,1
» 6.001 » 7.000 »	648	649	296.277	4.291.757	14,5
» 7.001 » 8.000 »	511	511	224.922	3.904.403	17,4
» 8.001 » 9.000 »	411	411	206.587	3.547.371	17,2
» 9.001 » 10.000 »	361	361	172.690	3.512.392	20,3
» 10.001 » 15.000 »	985	986	607.207	12.173.376	20,1
» 15.001 » 20.000 »	416	416	272.374	7.335.497	26,9
» 20.001 » 25.000 »	247	248	192.565	5.811.229	30,2
» 25.001 » 30.000 »	142	143	136.505	3.974.590	29,1
» 30.001 » 40.000 »	129	130	144.329	4.549.158	31,5
» 40.001 » 50.000 »	72	72	101.112	3.236.548	32,0
» 50.001 » 75.000 »	70	70	107.698	4.306.824	40,0
» 75.001 » 100.000 »	23	23	32.780	1.970.922	60,1
Más de .... 100.000 »	14	14	122.915	3.240.023	26,4

TRANSFERENCIAS DE DOMINIO REGISTRADAS DURANTE EL AÑO 1939

Solares baldíos

PARTIDO	Cantidad de operaciones	Cantidad de inmuebles	Superficie en mts.²	Valor de las operaciones $ m/n	Promedio por mt.²
TOTALES	**35.320**	**36.422**	**29.202.677**	**85.529.093**	**2,9**
Adolfo Alsina	64	64	85.573	96.344	1,1
Alberti	116	116	170.182	125.154	0,7
Almirante Brown	530	566	512.637	1.109.600	2,2
Avellaneda	3.322	3.429	1.254.400	9.860.283	7,9
Ayacucho	107	107	59.252	219.309	3,7
Azul	242	252	193.202	344.514	1,8
Bahía Blanca	1.016	1.073	561.642	2.469.856	4,4
Balcarce	169	171	150.626	308.023	2,0
Baradero	151	153	146.183	167.418	1,1
Bartolomé Mitre	287	287	294.249	252.027	0,9
Bolívar	266	275	304.240	322.270	1,0
Bragado	281	281	271.909	373.029	1,4
Brandsen	37	51	91.014	56.378	0,6
Campana	101	101	65.686	216.320	3,3
Cañuelas	56	56	45.910	81.083	1,8
Carlos Casares	163	163	148.362	211.582	1,4
Carlos Tejedor	72	72	118.020	106.588	0,9
Carmen de Areco	40	41	69.981	43.909	0,6
Caseros	73	73	92.412	64.843	0,7
Castelli	53	53	46.372	69.740	1,5
Colón	110	110	155.912	134.311	0,9
Coronel Dorrego	85	85	73.829	122.944	1,7
Coronel Pringles	162	162	172.727	250.175	1,4
Coronel Suárez	201	201	234.102	244.187	1,0
Chacabuco	218	218	254.193	261.703	1,0
Chascomús	113	113	129.659	194.543	1,5
Chivilcoy	345	345	317.937	421.284	1,3
Dolores	114	114	139.085	149.215	1,1
Esteban Echeverría	508	547	736.115	973.578	1,3
Exaltación de la Cruz	20	20	28.436	18.295	0,6
Florencio Varela	79	119	173.866	181.955	1,0
General Alvarado	125	130	124.349	193.316	1,5
General Alvear	74	74	133.180	105.988	0,8
General Arenales	117	117	131.073	137.039	1,0
General Belgrano	62	62	52.408	89.268	1,7
General Guido	25	25	30.461	28.684	0,9
General José F. Uriburu	237	237	126.303	303.187	2,4
General Juan Madariaga	124	148	213.356	225.284	1,1
General Lamadrid	49	49	53.379	83.034	1,5
General Las Heras	48	49	57.952	46.970	0,8
General Lavalle	38	51	57.644	71.937	1,2
General Paz	43	43	60.758	61.417	1,0
General Pinto	91	91	134.661	133.651	1,0
General Pueyrredón	2.527	2.588	1.823.086	8.468.689	4,6
General Rodríguez	61	61	90.698	111.055	1,2
General San Martín	2.288	2.370	1.019.437	5.451.511	5,3
General Sarmiento	386	442	499.709	936.142	1,9
General Viamonte	139	139	161.428	163.272	1,0
General Villegas	142	142	181.838	222.011	1,2
González Chaves	52	52	48.743	92.194	1,9
Guaminí	53	53	70.968	63.184	0,9
Juárez	68	76	74.089	165.577	2,2
Junín	388	393	295.173	755.380	2,6
La Plata	2.787	2.925	1.767.376	6.104.665	3,4
Laprida	29	29	31.882	29.200	0,9

TRANSFERENCIAS DE DOMINIO REGISTRADAS DURANTE EL AÑO 1939

Solares baldíos

(Continuación).

PARTIDO	Cantidad de operaciones	Cantidad de inmuebles	Superficie en mts.²	Valor de las operaciones $ m/n	Promedio por mt.²
Las Conchas	439	459	674.255	1.300.000	1,9
Las Flores	103	106	107.530	150.792	1,4
Leandro N. Alem	144	145	151.952	174.727	1,1
Lincoln	223	224	233.692	338.460	1,5
Lobería	182	194	316.151	299.112	1,0
Lobos	168	176	278.378	327.047	1,2
Lomas de Zamora	1.236	1.263	647.281	3.327.394	5,1
Luján	354	356	319.382	447.838	1,4
Magdalena	101	116	189.447	113.715	0,6
Maipú	156	156	122.172	295.777	2,4
Marcelino Ugarte	154	155	118.568	159.057	1,3
Marcos Paz	67	67	147.270	123.580	0,8
Mar Chiquita	47	48	61.144	73.989	1,2
Matanza	1.305	1.365	1.020.018	2.933.418	2,9
Mercedes	161	162	110.935	292.093	2,6
Merlo	212	223	367.475	396.961	1,1
Monte	59	59	70.992	55.740	0,8
Moreno	162	168	515.210	434.323	0,8
Navarro	47	47	96.560	61.775	0,6
Necochea	429	432	324.095	883.089	2,7
Nueve de Julio	344	356	374.792	620.272	1,6
Olavarría	478	483	317.098	720.775	2,3
Patagones	43	43	38.189	82.431	2,2
Pehuajó	214	214	186.660	392.755	2,1
Pellegrini	89	89	92.809	120.172	1,3
Pergamino	527	527	435.620	693.780	1,6
Pila	28	28	29.755	27.793	0,9
Pilar	124	150	313.176	240.187	0,8
Puan	61	64	68.699	80.497	1,2
Quilmes	1.111	1.141	673.788	3.555.183	5,3
Ramallo	145	145	172.277	105.510	0,6
Rauch	64	64	61.159	77.887	1,3
Rivadavia	59	59	77.228	129.891	1,7
Rojas	150	151	147.101	195.092	1,3
Roque Pérez	50	50	100.567	61.787	0,6
Saavedra	94	94	90.920	130.771	1,4
Saladillo	93	93	129.216	135.408	1,0
San Andrés de Giles	72	72	89.407	71.097	0,8
San Antonio de Areco	129	139	139.508	258.175	1,8
San Fernando	340	340	132.420	989.439	7,5
San Isidro	1.029	1.055	819.727	5.971.382	7,3
San Nicolás	277	277	250.038	300.215	1,2
San Pedro	263	263	221.688	363.979	1,6
San Vicente	45	57	77.126	105.513	1,4
Seis de Septiembre	1.617	1.653	1.339.818	4.113.645	3,1
Suipacha	20	21	22.196	19.592	0,9
Tandil	427	437	316.839	896.972	2,8
Tapalqué	66	66	97.849	46.320	0,5
Tordillo	5	5	8.452	2.740	0,3
Tornquist	36	36	27.607	67.362	2,4
Trenque Lauquen	122	122	131.199	157.928	1,2
Tres Arroyos	313	313	263.813	841.919	3,2
Veinticinco de Mayo	245	248	252.122	292.041	1,2
Vicente López	1.649	1.676	746.518	7.543.875	10,1
Villarino	40	40	48.483	65.822	1,4
Islas	148	166	698.642	368.434	0,5

TRANSFERENCIAS DE DOMINIO REGISTRADAS DURANTE EL AÑO 1939

ESCALA	Cantidad de operaciones	Cantidad de inmuebles	Superficie en mts.²	Valor de las operaciones $ m/n	Promedio por mt.²
Solares baldíos por escala de superficie					
TOTALES	35.320	36.422	29.202.677	85.529.093	2,9
Hasta 100 m²	373	373	23.827	410.555	17,2
De 101 a 200 »	4.144	4.150	679.212	8.327.501	12,3
» 201 » 300 »	8.377	8.420	2.125.338	16.683.913	7,8
» 301 » 400 »	6.358	6.412	2.245.218	13.630.150	6,1
» 401 » 500 »	3.572	3.588	1.621.166	7.551.563	4,7
» 501 » 750 »	4.245	4.280	2.620.429	9.830.377	3,7
» 751 » 1.000 »	2.598	2.611	2.313.450	5.837.317	2,5
» 1.001 » 2.000 »	3.059	3.094	4.302.561	9.021.740	2,1
» 2.001 » 3.000 »	845	863	2.073.798	3.417.512	1,6
» 3.001 » 4.000 »	451	478	1.584.602	1.738.661	1,1
» 4.001 » 5.000 »	347	394	1.591.192	1.599.331	1,0
» 5.001 » 7.500 »	467	545	2.943.939	2.180.938	0,7
» 7.501 » 10.000 »	408	523	3.708.209	2.147.758	0,6
No clasificables	76	691	1.369.736	3.151.777	2,3
Solares baldíos por escala de valor					
TOTALES	35.320	36.422	29.202.677	85.529.093	2,9
Hasta 250 $	2.649	2.649	1.835.902	446.769	0,2
De 251 a 500 »	4.156	4.176	3.202.991	1.629.074	0,5
» 501 » 750 »	3.123	3.169	2.216.596	1.981.030	0,9
» 751 » 1.000 »	3.804	3.841	2.609.062	3.449.470	1,3
» 1.001 » 2.000 »	8.455	9.534	6.672.846	14.269.326	2,1
» 2.001 » 3.000 »	4.789	4.857	3.622.077	12.101.561	3,3
» 3.001 » 4.000 »	2.460	2.476	2.200.821	8.722.920	4,0
» 4.001 » 5.000 »	1.503	1.516	1.453.431	6.881.357	4,7
» 5.001 » 6.000 »	946	982	979.511	5.280.679	5,4
» 6.001 » 7.000 »	558	568	568.652	3.667.853	6,4
» 7.001 » 8.000 »	459	470	547.450	3.496.379	6,4
» 8.001 » 9.000 »	293	374	371.466	2.522.770	6,8
» 9.001 » 10.000 »	233	254	321.565	2.250.599	6,7
» 10.001 » 15.000 »	461	676	933.562	5.777.972	6,2
» 15.001 » 20.000 »	212	315	503.940	3.739.640	7,4
» 20.001 » 25.000 »	77	134	336.147	1.748.152	5,2
» 25.001 » 30.000 »	48	85	107.562	1.325.180	12,3
» 30.001 » 40.000 »	44	117	271.822	1.508.214	5,5
» 40.001 » 50.000 »	18	55	114.751	807.384	7,0
» 50.001 » 75.000 »	14	55	109.533	841.827	7,7
» 75.001 » 100.000 »	5	14	37.886	436.523	11,5
Más de ..... 100.000 »	13	105	185.104	2.644.414	14,3

TRANSFERENCIAS DE DOMINIO REGISTRADAS DURANTE EL AÑO 1939

Quintas

PARTIDO	Cantidad de operaciones	Cantidad de inmuebles	Superficie en mts.²	Valor de las operaciones $ m/n	Promedio por hectárea
TOTALES	2.249	2.451	68.368.849	14.701.950	2.150
Adolfo Alsina	8	9	278.690	13.828	496
Alberti	8	9	253.815	31.503	1.241
Almirante Brown	22	22	538.301	183.208	3.403
Avellaneda	10	16	417.760	826.311	19.780
Ayacucho	13	14	456.556	39.535	865
Azul	17	19	750.899	50.195	668
Bahía Blanca	27	27	608.938	643.465	1.057
Balcarce	18	19	657.020	58.295	887
Baradero	14	14	438.583	35.470	808
Bartolomé Mitre	44	46	1.035.185	98.951	956
Bolívar	24	24	776.086	40.387	520
Bragado	23	25	1.007.125	73.145	726
Brandsen	14	14	420.457	36.963	879
Campana	12	12	301.443	54.950	1.823
Cañuelas	12	13	423.924	85.991	2.028
Carlos Casares	19	21	753.025	49.175	653
Carlos Tejedor	15	15	433.957	24.742	570
Carmen de Areco	6	6	154.831	6.850	442
Caseros	14	14	494.497	15.271	309
Castelli	8	9	325.230	27.255	838
Colón	18	18	636.134	51.794	814
Coronel Dorrego	6	6	266.249	12.500	469
Coronel Pringles	13	14	353.751	49.320	1.394
Coronel Suárez	22	26	646.572	116.942	1.809
Chacabuco	58	62	2.146.652	145.113	676
Chascomús	11	11	370.528	41.142	1.110
Chivilcoy	62	63	1.893.590	173.340	915
Dolores	4	4	149.284	16.217	1.086
Esteban Echeverría	36	48	972.665	201.927	2.076
Exaltación de la Cruz	6	6	243.052	17.695	728
Florencio Varela	12	12	425.710	90.955	2.136
General Alvarado	11	14	407.812	41.700	1.022
General Alvear	4	4	89.310	9.400	1.052
General Arenales	22	22	762.321	55.251	725
General Belgrano	5	5	181.844	15.953	877
General Guido	3	3	52.427	4.713	899
General José F. Uriburu	24	26	837.000	100.930	1.206
General Juan Madariaga	12	12	254.237	22.980	904
General Lamadrid	4	4	151.850	7.136	469
General Las Heras	6	7	148.087	16.417	1.109
General Lavalle	4	4	101.474	5.288	521
General Paz	16	17	526.122	40.550	771
General Pinto	22	22	618.962	38.745	626
General Pueyrredón	53	66	1.620.602	540.984	3.338
General Rodríguez	7	7	142.742	52.560	3.682
General San Martín	34	37	862.290	681.353	7.902
General Sarmiento	65	78	1.604.361	628.830	3.919
General Viamonte	7	7	184.389	19.109	1.036
General Villegas	23	23	798.180	38.736	485
González Chaves	4	4	94.246	5.233	555
Guaminí	11	11	285.228	15.185	532
Juárez	5	5	210.451	11.100	527
Junín	44	46	1.464.032	131.936	901
La Plata	105	111	2.689.436	585.999	2.178
Laprida	2	2	31.284	1.022	327

TRANSFERENCIAS DE DOMINIO REGISTRADAS DURANTE EL AÑO 1939

Quintas

(Continuación).

PARTIDO	Cantidad de operaciones	Cantidad de inmuebles	Superficie en mts.²	Valor de las operaciones $ m/n	Promedio por hectárea
Las Conchas	71	79	2.141.491	760.675	3.552
Las Flores	13	17	552.353	31.438	569
Leandro N. Alem	10	11	390.642	19.100	489
Lincoln	35	40	1.129.087	76.538	678
Lobería	28	28	800.608	68.941	861
Lobos	18	18	450.857	41.960	931
Lomas de Zamora	15	15	356.149	381.483	1.071
Luján	38	39	1.194.901	176.065	1.473
Magdalena	13	13	354.959	68.431	1.928
Maipú	9	9	233.578	11.225	480
Marcelino Ugarte	15	15	376.135	34.850	926
Marcos Paz	16	36	711.219	87.201	1.226
Mar Chiquita	3	3	118.200	17.600	1.489
Matanza	37	42	1.025.493	718.431	7.006
Mercedes	23	27	793.447	139.595	1.759
Merlo	47	70	1.682.754	457.287	2.717
Monte	20	22	437.137	59.033	1.350
Moreno	108	112	2.797.199	702.647	2.512
Navarro	20	20	578.065	34.270	593
Necochea	28	28	913.283	64.335	704
Nueve de Julio	28	29	896.136	64.300	718
Olavarría	13	13	430.796	36.024	836
Patagones	2	3	102.324	2.030	198
Pehuajó	23	26	800.235	40.157	502
Pellegrini	10	10	282.355	8.694	308
Pergamino	36	38	963.196	96.276	990
Pila	4	4	140.350	15.450	1.100
Pilar	54	57	1.613.951	310.432	1.923
Puan	4	4	96.671	3.444	356
Quilmes	38	40	1.169.764	469.690	4.015
Ramallo	11	11	322.452	20.728	643
Rauch	3	3	119.316	5.950	499
Rivadavia	6	7	235.142	11.100	472
Rojas	12	13	381.597	31.735	832
Roque Pérez	5	5	125.541	9.500	757
Saavedra	3	3	109.682	5.400	492
Saladillo	13	14	477.466	35.460	743
San Andrés de Giles	12	12	359.555	30.643	852
San Antonio de Areco	7	7	191.538	12.180	636
San Fernando	5	7	137.447	450.668	32.788
San Isidro	27	32	633.551	552.749	8.725
San Nicolás	14	16	494.331	116.794	2.363
San Pedro	15	15	444.419	50.730	1.141
San Vicente	9	12	283.859	46.187	1.627
Seis de Septiembre	29	31	640.057	295.200	4.612
Suipacha	10	10	323.773	35.849	1.107
Tandil	17	19	478.371	47.117	985
Tapalqué	14	15	606.163	20.890	345
Tordillo	—	—	—	—	—
Tornquist	4	4	89.286	27.000	3.023
Trenque Lauquen	15	15	510.232	32.852	644
Tres Arroyos	24	27	672.340	116.081	1.727
Veinticinco de Mayo	27	29	899.028	61.671	686
Vicente López	11	11	265.806	1.004.643	37.796
Villarino	15	15	554.856	32.037	577
Islas	93	95	2.730.510	267.639	980

TRANSFERENCIAS DE DOMINIO REGISTRADAS DURANTE EL AÑO 1939

ESCALA	Cantidad de operaciones	Cantidad de inmuebles	Superficie en mts.²	Valor de las operaciones $ %	Promedio por hectárea
Quintas por escala de superficie					
TOTALES	2.249	2.451	68.368.849	14.701 950	2.150
De 10.001 a 20.000 mts.²	822	822	11.918.758	4.815.079	4.040
» 20.001 » 30.000 »	474	493	11.877.686	3.043.498	2.562
» 30.001 » 40.000 »	348	367	12.209.783	2.449.361	2.006
» 40.001 » 50.000 »	315	336	14.317.399	1.655.764	1.156
» 50.001 » 60.000 »	249	279	13.770.311	1.777.627	1.291
No clasificables	41	154	4.274.912	960.621	2.247
Quintas por escala de valor					
TOTALES	2.249	2.451	68.368.849	14.701 950	2.150
Hasta 1.000 $	379	381	8.070.673	269.421	334
De 1.001 a 2.000 »	488	498	14.174.932	767.347	541
» 2.001 » 3.000 »	333	348	10.878.308	855.727	787
» 3.001 » 4.000 »	269	274	8.304.370	968.630	1.166
» 4.001 a 5.000 »	160	168	5.049.421	731.156	1.448
» 5.001 » 7.500 »	227	261	7.722.651	1.396.623	1.808
» 7.501 » 10.000 »	125	139	4.184.094	1.077.004	2.574
» 10.001 » 15.000 »	107	126	3.488.385	1.319.376	3.782
» 15.001 » 20.000 »	46	70	1.723.371	797.495	4.627
» 20.001 » 30.000 »	47	82	1.924.757	1.184.638	6.154
» 30.001 » 40.000 »	21	26	764.281	717.971	9.394
» 40.001 » 50.000 »	21	26	671.947	926.318	13.785
» 50.001 » 75.000 »	13	29	657.981	845.987	12.857
» 75.001 » 100.000 »	2	6	270.914	163.604	6.038
Más de .... 100.000 »	11	17	482.764	2.680.653	55.527

TRANSFERENCIAS DE DOMINIO REGISTRADAS DURANTE EL AÑO 1939

Chacras

PARTIDO	Cantidad de operaciones	Cantidad de inmuebles	Superficie en mts.²	Valor de las operaciones $ m/n	Promedio por hectárea
TOTALES	**2.374**	**2.503**	**528.698.010**	**27.322.539**	**517**
Adolfo Alsina	12	12	3.756.080	81.781	218
Alberti	15	16	3.195.723	159.567	499
Almirante Brown	6	6	558.477	78.023	1.397
Avellaneda	5	7	1.129.517	1.161.774	10.286
Ayacucho	15	15	3.342.092	85.089	255
Azul	44	47	10.358.719	364.717	352
Bahía Blanca	19	19	3.452.375	135.403	392
Balcarce	15	16	2.354.168	108.436	461
Baradero	22	22	5.940.065	282.110	475
Bartolomé Mitre	37	38	8.333.368	518.155	622
Bolívar	34	36	7.765.369	239.361	308
Bragado	45	47	8.279.377	397.868	480
Brandsen	19	21	4.455.439	171.779	385
Campana	3	5	1.132.611	61.190	540
Cañuelas	17	18	4.177.807	182.126	436
Carlos Casares	55	56	12.818.674	546.242	426
Carlos Tejedor	21	22	4.000.689	99.710	249
Carmen de Areco	8	8	2.471.304	102.072	413
Caseros	9	9	1.393.281	42.219	303
Castelli	3	3	815.863	22.950	281
Colón	13	13	2.484.749	128.123	516
Coronel Dorrego	7	8	1.714.932	51.875	302
Coronel Pringles	13	13	4.152.135	138.660	334
Coronel Suárez	28	30	6.808.462	195.932	287
Chacabuco	56	59	11.428.827	651.061	570
Chascomús	21	23	4.749.658	222.493	468
Chivilcoy	54	57	10.360.436	572.649	553
Dolores	13	14	2.614.052	57.270	219
Esteban Echeverría	13	13	1.797.210	230.410	1.282
Exaltación de la Cruz	23	25	3.921.374	269.842	688
Florencio Varela	13	13	2.262.635	228.236	1.009
General Alvarado	4	4	1.121.307	54.350	485
General Alvear	10	11	3.273.230	63.900	195
General Arenales	13	13	1.848.609	97.914	530
General Belgrano	10	10	2.357.781	89.150	378
General Guido	4	4	892.960	21.050	236
General José F. Uriburu	15	15	2.372.314	185.960	784
General Juan Madariaga	8	8	2.036.872	60.400	297
General Lamadrid	26	27	7.397.256	169.151	229
General Las Heras	9	11	2.542.270	96.680	380
General Lavalle	2	3	729.832	16.620	228
General Paz	17	22	5.890.285	151.880	258
General Pinto	16	17	4.188.591	92.700	221
General Pueyrredón	17	20	4.001.707	399.661	999
General Rodríguez	11	14	2.347.003	240.370	1.024
General San Martín	6	7	1.437.042	554.530	3.859
General Sarmiento	11	11	1.508.437	373.966	2.479
General Viamonte	12	14	5.369.233	293.489	547
General Villegas	25	28	6.332.942	195.128	308
González Chaves	9	9	2.142.690	52.166	243
Guaminí	11	11	2.654.961	67.508	254
Juárez	15	15	3.612.926	104.425	289
Junín	39	52	12.585.230	489.639	389
La Plata	32	32	3.883.372	326.743	841
Laprida	5	5	615.133	31.500	512

TRANSFERENCIAS DE DOMINIO REGISTRADAS DURANTE EL AÑO 1939

Chacras

(Continuación).

PARTIDO	Cantidad de operaciones	Cantidad de inmuebles	Superficie en mts.²	Valor de las operaciones $ m/n	Promedio por hectárea
Las Conchas	21	22	2.655.662	212.532	800
Las Flores	34	37	6.658.384	132.438	199
Leandro N. Alem	15	16	4.084.797	168.561	413
Lincoln	67	71	13.666.263	418.831	306
Lobería	15	15	2.658.485	127.365	479
Lobos	40	40	7.336.396	401.909	548
Lomas de Zamora	12	12	2.852.752	549.450	1.926
Luján	34	39	7.329.142	582.964	795
Magdalena	48	49	10.348.021	317.327	307
Maipú	3	3	817.188	13.756	168
Marcelino Ugarte	35	35	12.202.585	668.113	548
Marcos Paz	7	7	1.309.437	82.793	632
Mar Chiquita	9	10	3.434.673	88.103	257
Matanza	12	12	1.690.187	254.568	1.506
Mercedes	18	21	3.055.366	166.294	544
Merlo	23	24	3.871.549	582.079	1.503
Monte	6	8	1.748.506	82.490	472
Moreno	14	16	2.511.723	381.537	1.519
Navarro	17	17	3.932.141	139.750	355
Necochea	15	15	3.773.587	146.385	388
Nueve de Julio	62	64	12.338.499	491.465	398
Olavarría	32	34	7.542.367	295.809	392
Patagones	6	6	1.755.738	47.360	270
Pehuajó	52	57	13.510.939	380.064	281
Pellegrini	15	15	2.574.171	89.417	347
Pergamino	70	71	14.064.461	830.211	590
Pila	6	6	1.034.705	36.301	351
Pilar	33	37	5.865.896	553.004	943
Puan	12	13	4.164.189	54.884	132
Quilmes	4	4	783.848	99.689	1.272
Ramallo	24	25	6.191.314	364.918	589
Rauch	15	17	4.985.194	79.839	160
Rivadavia	13	13	3.037.332	87.063	287
Rojas	42	45	14.718.612	842.837	573
Roque Pérez	18	18	5.167.360	197.540	382
Saavedra	7	10	2.602.990	61.859	238
Saladillo	51	51	14.382.480	456.675	318
San Andrés de Giles	38	39	7.997.597	423.988	530
San Antonio de Areco	15	17	2.892.779	244.000	843
San Fernando	9	9	1.511.940	79.684	527
San Isidro	3	3	205.623	212.658	10.342
San Nicolás	29	29	4.877.878	359.060	736
San Pedro	69	69	16.818.556	964.097	573
San Vicente	10	10	1.988.409	81.802	411
Seis de Septiembre	5	5	514.788	155.782	3.026
Suipacha	5	5	1.214.899	48.954	403
Tandil	18	19	3.087.416	197.132	639
Tapalqué	17	19	4.952.495	74.046	150
Tordillo	4	4	494.039	36.229	733
Tornquist	2	2	687.924	16.034	233
Trenque Lauquen	17	18	3.942.012	123.160	312
Tres Arroyos	24	26	4.114.667	132.049	321
Veinticinco de Mayo	62	62	13.909.405	498.776	359
Vicente López	4	5	377.246	600.773	15.925
Villarino	12	13	2.568.826	16.009	62
Islas	139	140	22.717.121	756.123	333

TRANSFERENCIAS DE DOMINIO REGISTRADAS DURANTE EL AÑO 1939

ESCALA	Cantidad de operaciones	Cantidad de inmuebles	Superficie en mts.²	Valor de las operaciones $ %	Promedio por hectárea
Chacras por escala de superficie					
TOTALES	2.374	2.503	528.698.010	27.322.539	517
De 60.001 a 100.000 mts.²	547	547	43.068.173	4.307.167	1.000
» 100.001 » 150.000 »	448	453	54.840.778	3.811.187	695
» 150.001 » 200.000 »	307	321	53.967.350	3.271.765	606
» 200.001 » 250.000 »	252	266	56.685.342	2.469.192	436
» 250.001 » 300.000 »	228	232	62.047.775	2.499.085	403
» 300.001 » 400.000 »	258	267	89.601.495	4.096.402	457
» 400.001 » 500.000 »	298	311	137.762.350	5.401.100	392
No clasificables	36	106	30.724.747	1.466.641	477
Chacras por escala de valor					
TOTALES	2.374	2.503	528.698.010	27.322.539	517
Hasta 1.000 $	45	46	4.416.603	37.971	86
De 1.001 a 2.000 »	119	121	15.943.075	195.110	122
» 2.001 » 3.000 »	186	186	23.556.509	492.164	209
» 3.001 » 4.000 »	200	201	29.450.386	738.202	251
» 4.001 » 5.000 »	208	210	32.399.937	961.620	297
» 5.001 » 7.500 »	439	453	82.518.742	2.776.042	336
» 7.501 » 10.000 »	308	318	70.639.377	2.725.551	386
» 10.001 » 15.000 »	393	418	103.037.090	4.888.439	474
» 15.001 » 20.000 »	199	209	60.656.995	3.464.592	571
» 20.001 » 30.000 »	163	183	62.053.175	3.939.317	635
» 30.001 » 40.000 »	57	67	21.545.041	1.935.619	898
» 40.001 » 50.000 »	25	41	10.850.914	1.151.994	1.062
» 50.001 » 75.000 »	17	22	6.061.544	1.108.699	1.829
» 75.001 » 100.000 »	4	8	1.993.063	564.000	2.880
Más de .... 100.000 »	11	20	3.575.559	2.343.219	6.553

TRANSFERENCIAS DE DOMINIO REGISTRADAS DURANTE EL AÑO 1939

Campos

PARTIDO	Cantidad de operaciones	Cantidad de inmuebles	Superficie en mts.²	Valor de las operaciones $ m/n	Promedio por hectárea
TOTALES	**2.001**	**2.144**	**8.384.080.132**	**160.702.722**	**192**
Adolfo Alsina	53	58	183.311.615	1.963.285	107
Alberti	10	13	18.581.918	676.709	364
Almirante Brown	2	2	1.480.652	81.942	553
Avellaneda	—	—	—	—	—
Ayacucho	21	21	374.433.056	4.476.536	119
Azul	49	52	117.152.391	2.410.202	205
Bahía Blanca	13	13	36.293.977	303.672	84
Balcarce	32	33	190.063.505	5.320.930	280
Baradero	7	7	9.125.423	539.984	592
Bartolomé Mitre	21	21	20.471.125	1.012.676	495
Bolívar	29	31	65.208.375	1.052.449	161
Bragado	23	23	41.169.357	1.289.381	313
Brandsen	8	8	28.599.358	880.068	308
Campana	2	2	1.394.704	74.339	533
Cañuelas	18	19	52.181.699	1.790.920	343
Carlos Casares	28	34	71.081.116	2.240.219	315
Carlos Tejedor	34	50	131.686.383	2.375.581	180
Carmen de Areco	7	7	9.490.245	327.554	345
Caseros	13	13	86.051.241	1.471.561	171
Castelli	12	15	271.040.930	1.702.167	63
Colón	16	16	16.487.715	962.093	584
Coronel Dorrego	31	31	129.706.971	2.146.821	166
Coronel Pringles	32	34	128.083.560	1.695.270	132
Coronel Suárez	44	45	182.400.727	2.474.342	136
Chacabuco	35	35	53.471.422	2.522.264	472
Chascomús	22	24	77.733.509	1.179.861	152
Chivilcoy	20	20	54.239.220	2.077.647	383
Dolores	12	12	76.306.015	689.020	90
Esteban Echeverría	6	6	5.107.842	378.565	741
Exaltación de la Cruz	11	12	25.117.078	1.067.811	425
Florencio Varela	1	1	562.558	70.000	1.244
General Alvarado	15	19	55.903.106	1.994.717	357
General Alvear	13	13	77.800.545	660.323	85
General Arenales	9	9	9.971.483	444.700	446
General Belgrano	16	16	38.950.640	2.481.401	637
General Guido	17	17	150.026.947	1.766.712	118
General José F. Uriburu	3	3	3.313.604	54.812	165
General Juan Madariaga	3	3	3.458.873	122.000	353
General Lamadrid	20	20	53.906.830	929.835	172
General Las Heras	10	10	20.268.117	1.022.000	504
General Lavalle	15	17	183.156.159	1.198.043	65
General Paz	16	17	37.070.408	833.949	225
General Pinto	13	13	32.665.596	567.546	174
General Pueyrredón	17	17	65.896.882	2.087.156	317
General Rodríguez	6	6	15.271.458	1.007.189	659
General San Martín	4	4	6.219.224	4.208.209	6.766
General Sarmiento	1	1	511.088	52.003	1.017
General Viamonte	26	27	64.852.856	1.693.075	261
General Villegas	33	33	192.258.082	3.985.912	207
González Chaves	23	24	154.117.716	2.043.321	133
Guaminí	43	43	131.608.065	2.225.635	169
Juárez	20	23	71.730.276	1.446.779	202
Junín	30	36	123.233.074	4.922.280	399
La Plata	6	6	10.683.402	315.529	295
Laprida	11	13	82.442.354	999.788	121

TRANSFERENCIAS DE DOMINIO REGISTRADAS DURANTE EL AÑO 1939

Campos

(Continuación).

PARTIDO	Cantidad de operaciones	Cantidad de inmuebles	Superficie en mts.²	Valor de las operaciones $ m/n	Promedio por hectárea
Las Conchas	6	7	11.931.052	221.137	185
Las Flores	30	36	312.776.688	3.997.383	128
Leandro N. Alem	13	13	17.176.252	651.105	379
Lincoln	34	36	123.128.554	3.002.741	244
Lobería	19	20	104.944.956	2.785.664	265
Lobos	11	12	17.925.575	793.433	443
Lomas de Zamora	—	—	—	—	—
Luján	12	12	30.223.776	1.555.075	515
Magdalena	21	24	55.038.806	1.131.236	206
Maipú	16	16	221.791.508	2.933.454	132
Marcelino Ugarte	29	29	41.093.197	2.413.787	587
Marcos Paz	3	3	3.724.572	188.714	507
Mar Chiquita	1	1	10.166.842	172.836	170
Matanza	3	4	3.098.942	410.273	1.324
Mercedes	7	9	8.030.609	715.205	891
Merlo	1	1	729.300	58.500	802
Monte	12	12	112.166.768	2.373.801	212
Moreno	5	5	4.761.545	288.343	606
Navarro	18	21	29.147.050	826.282	283
Necochea	33	33	168.826.214	3.759.208	223
Nueve de Julio	59	59	94.177.515	3.036.134	322
Olavarría	39	47	291.582.284	5.059.728	174
Patagones	20	23	278.992.767	500.099	18
Pehuajó	31	41	213.678.906	5.278.341	247
Pellegrini	14	16	34.775.643	515.440	148
Pergamino	51	51	50.857.737	2.474.531	487
Pila	6	6	99.110.953	710.325	72
Pilar	4	4	3.750.896	140.438	374
Puan	25	28	184.841.936	1.684.741	91
Quilmes	6	6	23.041.201	1.368.100	594
Ramallo	12	12	32.904.339	1.278.663	389
Rauch	41	45	189.051.972	2.448.639	129
Rivadavia	15	15	41.326.281	897.499	217
Rojas	43	44	40.134.090	2.332.186	581
Roque Pérez	12	12	75.023.732	1.230.709	164
Saavedra	27	27	50.173.959	780.590	155
Saladillo	37	37	123.927.220	2.087.722	168
San Andrés de Giles	15	15	26.464.737	879.472	332
San Antonio de Areco	2	2	9.596.163	430.000	448
San Fernando	—	—	—	—	—
San Isidro	—	—	—	—	—
San Nicolás	7	8	12.881.225	368.155	286
San Pedro	21	21	28.284.180	1.381.926	488
San Vicente	10	15	34.151.765	844.049	247
Seis de Septiembre	—	—	—	—	—
Suipacha	13	14	23.009.879	899.530	391
Tandil	18	18	53.929.046	1.427.568	265
Tapalqué	27	27	99.393.128	1.297.488	130
Tordillo	10	17	111.024.164	791.152	71
Tornquist	17	22	72.568.002	1.021.793	141
Trenque Lauquen	16	16	81.300.813	1.277.823	157
Tres Arroyos	32	34	122.639.195	2.984.864	243
Veinticinco de Mayo	41	42	120.913.096	2.879.213	238
Vicente López	—	—	—	—	—
Villarino	49	49	408.027.420	1.440.072	35
Islas	25	29	32.513.150	360.772	111

TRANSFERENCIAS DE DOMINIO REGISTRADAS DURANTE EL AÑO 1939

ESCALA	Cantidad de operaciones	Cantidad de inmuebles	Superficie en mts.²	Valor de las operaciones $ m/n	Promedio por hectárea
Campos por escala de superficie					
TOTALES	2.001	2.144	8.334.080.132	160.702.722	192
De 500.001 a 750.000 mts.²	371	371	225.620.350	8.072.278	358
» 750.001 » 1.000.000 »	290	290	256.521.351	9.225.171	360
» 1.000.001 » 1.500.000 »	309	316	375.394.402	12.000.035	320
» 1.500.001 » 2.000.000 »	239	254	424.182.056	11.247.793	265
» 2.000.001 » 2.500.000 »	126	138	281.133.741	10.496.848	373
» 2.500.001 » 5.000.000 »	316	352	1.128.867.731	24.109.270	213
» 5.000.001 » 7.500.000 »	141	179	860.744.236	15.913.918	185
» 7.500.001 » 10.000.000 »	47	48	397.002.781	7.474.441	188
» 10.000.001 » 25.000.000 »	110	136	1.648.780.227	27.741.704	168
» 25.000.001 » 50.000.000 »	36	39	1.282.909.912	15.550.680	121
» 50.000.001 » 75.000.000 »	4	4	258.635.627	6.032.706	233
» 75.000.001 » 100.000.000 »	9	14	791.386.452	8.197.323	103
Más de 100.000.000 »	3	3	452.901.266	4.640.555	147
Campos por escala de valor					
TOTALES	2.001	2.144	8.384.080.132	160.702.722	192
Hasta 10.000 $	138	145	165.692.483	954.943	58
De 10.001 » 15.000 »	117	122	141.479.591	1.485.051	105
» 15.001 » 20.000 »	190	192	205.849.394	3.339.542	162
» 20.001 » 30.000 »	326	333	555.156.590	8.249.523	148
» 30.001 » 40.000 »	271	278	508.186.539	9.597.389	189
» 40.001 » 50.000 »	203	216	542.249.865	9.187.194	169
» 50.001 » 75.000 »	297	315	1.012.299.110	18.444.082	182
» 75.001 » 100.000 »	146	158	621.616.851	12.708.455	204
» 100.001 » 250.000 »	203	247	1.619.326.365	30.589.596	189
» 250.001 » 500.000 »	65	82	1.072.382.304	22.132.519	206
» 500.001 » 750.000 »	24	31	660.522.873	14.327.750	217
» 750.001 » 1.000.000 »	4	4	118.565.289	3.263.586	284
Más de 1.000.000 »	17	21	1.160.752.878	26.423.092	228

HIPOTECAS CONSTITUIDAS

Estadística retrospectiva

CONSTITUIDAS EN	URBANAS			RURALES		
	Cantidad de operaciones	Superficie en metros cuadrados	Valor de las operaciones $ m/n	Cantidad de operaciones	Superficie en metros cuadrados	Valor de las operaciones $ m/n
1917	3.892	6.894.879	22.433.563	2.284	15.025.149.699	104.145.115
1918	3.600	9.172.904	23.929.138	2.574	17.473.883.973	150.382.287
1919	3.771	7.960.107	27.235.664	2.513	15.430.372.857	135.469.797
1920	4.948	8.286.412	33.395.507	2.496	12.660.134.459	128.890.592
1921	7.004	6.886.550	43.838.341	3.355	15.638.647.115	189.216.022
1922	7.154	6.628.944	44.537.244	3.835	21.003.061.455	211.308.559
1923	11.686	9.420.096	73.649.136	3.643	16.545.946.231	172.170.046
1924	14.340	15.208.765	80.021.986	3.147	11.056.860.000	128.150.091
1925	14.950	28.123.638	81.637.520	3.374	12.907.520.000	149.324.648
1926	14.607	27.923.602	84.142.738	3.722	13.746.474.877	156.957.572
1927	15.286	29.771.155	91.312.688	3.513	13.141.031.930	133.985.761
1928	17.059	31.471.869	102.805.178	3.670	12.738.354.406	144.469.291
1929	18.331	31.443.864	116.099.142	3.733	14.150.096.925	163.706.949
1930	18.024	34.201.573	112.977.796	4.011	15.251.834.919	165.744.906
1931	17.262	34.313.971	107.262.027	4.155	15.390.554.432	139.507.404
1932	14.219	27.986.247	73.941.878	3.039	11.763.167.568	98.171.586
1933	10.048	22.639.578	52.478.320	2.323	9.055.048.099	84.962.424
1934	8.070	21.356.708	46.591.118	1.437	6.394.506.488	54.596.890
1935	9.508	23.754.914	64.581.436	1.546	5.540.270.183	46.840.952
1936	9.583	26.764.164	75.352.244	1.666	5.196.772.181	56.723.483
1937	11.460	29.668.735	57.907.795	2.325	8.574.699.691	73.023.379
1938	15.671	42.788.841	78.170.085	2.592	9.705.774.119	87.230.095
1939	17.209	42.470.137	91.220.692	2.721	7.884.413.573	74.239.349

Cuadros comparativos, trienio 1937/39

UBICACION	Año 1939	Año 1938	Año 1937	DIFERENCIA % 1939/38	DIFERENCIA % 1938/37	DIFERENCIA % 1939/37
1. — Cantidad de operaciones						
TOTALES	19.930	18.263	13.785	+ 9,1	+ 32,4	+ 44,6
Urbanas	17.209	15.671	11.460	+ 9,8	+ 36,7	+ 50,2
Rurales	2.721	2.592	2.325	+ 5,0	+ 11,4	+ 17,0
2. — Superficie gravada (en miles de m²)						
TOTALES	7.926.884	9.748.563	8.604.366	— 18,7	+ 13,2	— 7,9
Urbanas	42.470	42.789	29.669	— 0,7	+ 44,2	+ 43,1
Rurales	7.884.414	9.705.774	8.574.697	— 18,8	+ 13,1	— 8,1
3. — Importe en miles de m$n.						
TOTALES	165.460	165.400	130.931	—	+ 26,3	+ 26,4
Urbanas	91.221	78.170	57.908	+ 17,0	+ 34,9	+ 57,5
Rurales	74.239	87.230	73.023	— 14,9	+ 19,5	+ 1,7

HIPOTECAS CONSTITUIDAS DURANTE EL AÑO 1939

MES	Cantidad de operaciones	Cantidad de inmuebles	Superficie en mts.²	Valor de las operaciones $ m/n
TOTAL GENERAL	19.930	25.148	7.926.883.710	165.460.041
Urbanas				
TOTALES	17.209	21.464	42.470.137	91.220.692
Enero	1.414	1.856	2.867.747	8.377.129
Febrero	825	1.016	2.485.142	4.407.416
Marzo	1.211	1.476	3.963.114	6.813.255
Abril	1.137	1.339	2.847.132	5.991.522
Mayo	1.431	1.683	3.432.105	6.895.536
Junio	1.659	2.036	3.947.002	8.522.588
Julio	1.543	1.958	3.299.225	8.606.128
Agosto	1.660	2.104	3.070.672	8.668.170
Setiembre	1.658	2.154	4.413.843	9.244.272
Octubre	1.529	1.979	3.976.323	8.321.690
Noviembre	1.495	1.859	3.643.925	7.226.032
Diciembre	1.647	2.004	4.523.907	8.146.954
Rurales				
TOTALES	2.721	3.684	7.884.413.573	74.239.349
Enero	222	319	801.217.044	9.223.463
Febrero	122	152	401.160.168	3.383.526
Marzo	203	261	444.502.965	3.762.489
Abril	167	234	344.833.940	3.972.143
Mayo	243	361	511.412.042	5.655.962
Junio	260	348	800.005.248	6.944.485
Julio	300	390	866.295.830	7.587.469
Agosto	326	417	766.145.626	7.015.196
Setiembre	281	364	606.245.139	6.623.805
Octubre	194	266	877.054.943	6.698.812
Noviembre	201	278	634.651.772	5.955.143
Diciembre	202	294	830.888.856	7.416.856

HIPOTECAS CONSTITUIDAS DURANTE EL AÑO 1939

Urbanas

PARTIDO	Cantidad de operaciones	Cantidad de inmuebles	Superficie en mts.²	Valor de las operaciones $ m/n
TOTALES	17.209	21.464	42.470.137	91.220.692
Adolfo Alsina	10	10	6.734	38.010
Alberti	17	26	76.782	52.300
Almirante Brown	191	298	349.010	934.693
Avellaneda	2.149	2.381	860.636	12.173.490
Ayacucho	43	44	107.535	180.024
Azul	83	96	48.154	480.317
Bahía Blanca	489	525	381.662	2.663.317
Balcarce	26	39	81.205	140.712
Baradero	29	30	74.570	89.901
Bartolomé Mitre	58	82	668.210	208.746
Bolívar	57	67	553.615	264.855
Bragado	70	81	160.684	396.759
Brandsen	10	15	164.884	26.440
Campana	18	19	8.916	63.375
Cañuelas	19	21	267.241	122.268
Carlos Casares	18	22	195.039	87.560
Carlos Tejedor	6	7	4.272	34.500
Carmen de Areco	9	11	7.120	40.300
Caseros	11	13	107.024	22.780
Castelli	1	2	105.187	9.000
Colón	25	27	76.074	121.928
Coronel Dorrego	23	26	90.759	94.475
Coronel Pringles	28	33	115.763	136.048
Coronel Suárez	28	30	44.517	130.028
Chacabuco	56	71	1.623.539	209.761
Chascomús	38	51	312.569	165.591
Chivilcoy	84	107	1.023.311	353.772
Dolores	18	23	72.902	209.410
Esteban Echeverría	332	611	1.228.814	828.407
Exaltación de la Cruz	6	7	14.726	25.300
Florencio Varela	29	63	604.559	115.946
General Alvarado	25	34	46.548	180.911
General Alvear	7	9	93.535	21.450
General Arenales	20	22	180.209	101.760
General Belgrano	13	29	137.984	134.620
General Guido	1	1	800	2.000
General José F. Uriburu	58	67	358.541	256.472
General Juan Madariaga	12	12	8.292	46.506
General Lamadrid	3	3	32.137	6.650
General Las Heras	10	10	11.594	75.600
General Lavalle	8	12	12.793	89.655
General Paz	11	16	80.817	36.322
General Pinto	27	33	356.846	105.023
General Pueyrredón	1.037	1.260	2.372.466	6.468.875
General Rodríguez	31	41	61.718	127.925
General San Martín	1.496	1.805	1.051.633	7.241.927
General Sarmiento	216	328	1.082.472	999.635
General Viamonte	14	20	290.307	63.745
General Villegas	28	34	181.071	111.972
González Chaves	11	13	100.605	60.080
Guaminí	4	5	51.043	16.700
Juárez	13	43	29.318	75.800
Junín	147	169	383.130	646.904
La Plata	2.063	2.416	2.653.550	10.030.274
Laprida	9	10	10.627	79.300

HIPOTECAS CONSTITUIDAS DURANTE EL AÑO 1939

Urbanas

(Continuación).

PARTIDO	Cantidad de operaciones	Cantidad de inmuebles	Superficie en mts. cds. en mts.²	Valor de las operaciones $ m/n
Las Conchas	349	498	2.534.099	1.502.407
Las Flores	24	31	173.288	242.310
Leandro N. Alem	16	17	166.958	76.448
Lincoln	48	64	271.266	224.623
Lobería	37	72	246.947	172.127
Lobos	57	82	625.012	229.230
Lomas de Zamora	757	866	412.177	4.235.462
Luján	179	222	694.401	739.258
Magdalena	17	18	25.252	92.494
Maipú	6	11	25.459	33.500
Marcelino Ugarte	44	51	142.336	199.561
Marcos Paz	23	46	173.949	72.232
Mar Chiquita	2	2	1.700	23.000
Matanza	752	952	970.604	2.673.162
Mercedes	87	114	164.875	382.610
Merlo	95	152	2.225.157	557.728
Monte	16	32	455.817	83.296
Moreno	190	264	2.446.765	805.260
Navarro	9	13	161.778	29.750
Necochea	163	215	229.582	941.983
Nueve de Julio	50	68	316.544	335.397
Olavarría	73	86	546.531	415.521
Patagones	15	22	36.020	100.398
Pehuajó	42	42	188.380	203.885
Pellegrini	19	19	14.575	143.399
Pergamino	167	234	805.628	808.483
Pila	—	—	—	—
Pilar	60	88	949.179	266.975
Puan	9	11	8.092	38.985
Quilmes	706	887	1.066.921	3.627.309
Ramallo	16	22	27.670	56.983
Rauch	6	6	4.913	15.000
Rivadavia	11	11	7.678	59.012
Rojas	22	29	124.066	105.900
Roque Pérez	6	7	3.825	22.500
Saavedra	15	23	26.355	84.859
Saladillo	18	24	111.551	94.297
Seis de Septiembre	994	1.395	1.242.259	3.823.551
San Andrés de Giles	10	11	88.570	37.500
San Antonio de Areco	21	24	134.093	55.140
San Fernando	298	330	189.926	1.733.279
San Isidro	708	974	669.697	5.809.803
San Nicolás	75	94	651.117	370.872
San Pedro	39	53	152.358	157.799
San Vicente	13	33	263.646	43.007
Suipacha	2	3	1.947	3.960
Tandil	193	246	749.608	999.288
Tapalqué	5	9	320.775	19.000
Tordillo	—	—	—	—
Tornquist	11	25	28.352	72.300
Trenque Lauquen	31	38	26.308	145.735
Tres Arroyos	79	97	259.217	463.207
Veinticinco de Mayo	71	92	731.367	469.565
Vicente López	1.247	1.427	674.930	9.688.708
Villarino	9	15	58.333	58.524
Islas	52	67	818.235	173.991

HIPOTECAS CONSTITUIDAS DURANTE EL AÑO 1939

Rurales

PARTIDO	Cantidad de operaciones	Cantidad de inmuebles	Superficie en mts.²	Valor de las operaciones $ m/n
TOTALES	2.721	3.684	7.884.413.573	74.239.349
Adolfo Alsina	31	47	229.157.447	1.535.766
Alberti	19	27	13.985.266	146.833
Almirante Brown	2	2	489.787	20.000
Avellaneda	2	2	158.163	100.365
Ayacucho	24	30	263.695.719	1.185.888
Azul	59	78	21.283.853	1.484.700
Bahía Blanca	15	19	282.812.513	178.284
Balcarce	20	28	76.035.103	1.547.681
Baradero	16	18	4.992.290	135.750
Bartolomé Mitre	29	41	30.027.586	532.300
Bolívar	71	98	282.447.810	2.416.329
Bragado	49	64	49.951.932	822.527
Brandsen	13	17	12.490.904	180.668
Campana	6	6	4.089.914	37.070
Cañuelas	21	27	54.422.092	718.569
Carlos Casares	43	60	51.802.355	790.372
Carlos Tejedor	34	45	243.538.704	1.044.767
Carmen de Areco	17	21	66.602.664	505.200
Caseros	19	24	65.428.560	497.081
Castelli	6	6	64.359.227	105.426
Colón	26	29	16.326.501	311.400
Coronel Dorrego	30	40	248.341.474	951.611
Coronel Pringles	24	31	200.580.097	405.632
Coronel Suárez	31	45	232.810.687	660.908
Chacabuco	80	98	95.570.732	1.631.168
Chascomús	22	30	208.534.177	449.665
Chivilcoy	49	66	43.840.458	777.920
Dolores	11	19	44.906.180	218.867
Esteban Echeverría	5	29	11.959.679	536.900
Exaltación de la Cruz	23	33	11.864.948	268.959
Florencio Varela	3	5	341.747	18.500
General Alvarado	12	12	15.649.610	314.158
General Alvear	8	8	13.572.716	78.961
General Arenales	18	24	46.583.524	875.486
General Belgrano	14	22	52.122.179	333.500
General Guido	13	14	51.900.877	376.600
General José F. Uriburu	11	13	4.305.776	89.960
General Juan Madariaga	5	6	29.473.621	72.200
General Lamadrid	28	36	229.244.508	692.220
General Las Heras	13	18	13.998.746	166.100
General Lavalle	4	16	78.899.536	262.288
General Paz	18	29	31.001.839	617.150
General Pinto	15	19	35.468.526	318.100
General Pueyrredón	19	21	35.359.954	608.136
General Rodríguez	8	8	5.091.220	158.900
General San Martín	1	5	2.819.747	300.000
General Sarmiento	6	6	2.211.787	192.000
General Viamonte	31	33	86.739.206	870.959
General Villegas	42	51	275.044.239	2.455.736
González Chaves	20	30	203.178.487	711.209
Guaminí	38	55	316.918.545	1.464.486
Juárez	21	27	304.103.673	1.382.102
Junín	53	110	90.617.434	1.985.246
La Plata	22	33	19.799.495	270.340
Laprida	7	17	49.827.013	274.487

HIPOTECAS CONSTITUIDAS DURANTE EL AÑO 1939

Rurales

(Continuación).

PARTIDO	Cantidad de operaciones	Cantidad de inmuebles	Superficie en mts.²	Valor de las operaciones $ m/n
Las Conchas	25	30	8.789.789	311.958
Las Flores	48	61	322.662.135	979.948
Leandro N. Alem	21	21	62.845.637	1.152.685
Lincoln	54	83	228.058.618	2.248.261
Lobería	32	50	262.138.142	1.651.478
Lobos	27	48	22.937.991	339.836
Lomas de Zamora	2	2	514.496	57.100
Luján	29	33	10.436.254	327.759
Magdalena	41	48	228.364.329	789.076
Maipú	7	7	79.352.189	393.816
Marcelino Ugarte	51	60	201.916.656	1.827.450
Marcos Paz	7	8	3.460.228	59.500
Mar Chiquita	5	5	53.374.364	312.062
Matanza	10	12	2.877.297	224.984
Mercedes	23	30	22.831.100	362.852
Merlo	8	11	24.688.506	92.492
Monte	18	25	57.147.066	389.030
Moreno	15	16	4.650.709	305.152
Navarro	27	32	47.591.653	503.600
Necochea	26	31	217.667.176	1.253.300
Nueve de Julio	73	88	91.509.914	1.369.770
Olavarría	49	59	229.719.269	1.184.463
Patagones	11	14	387.561.984	163.979
Pehuajó	43	71	93.126.581	786.676
Pellegrini	13	25	53.673.118	357.259
Pergamino	76	99	52.054.739	1.208.398
Pila	2	2	52.595.843	205.000
Pilar	38	51	12.304.252	488.673
Puan	14	22	44.231.302	215.761
Quilmes	8	17	13.581.199	340.100
Ramallo	16	24	34.658.173	633.305
Rauch	38	47	285.659.866	912.880
Rivadavia	33	72	373.954.941	2.455.247
Rojas	74	89	217.609.217	2.260.667
Roque Pérez	20	29	216.555.539	795.895
Saavedra	11	17	32.427.773	252.032
Saladillo	63	65	74.583.502	816.014
San Andrés de Giles	29	33	38.651.863	912.830
San Antonio de Areco	7	8	4.305.939	103.000
San Fernando	10	14	4.075.970	53.875
San Isidro	4	6	3.559.197	366.000
San Nicolás	17	19	7.040.905	280.800
San Pedro	64	79	53.162.215	1.418.578
San Vicente	5	5	25.950.808	316.214
Seis de Septiembre	3	3	437.677	39.600
Suipacha	17	17	33.574.654	420.000
Tandil	18	23	234.013.819	1.440.718
Tapalqué	20	33	267.298.116	371.845
Tordillo	3	3	11.907.926	92.108
Tornquist	13	21	36.294.948	234.568
Trenque Lauquen	32	61	218.646.345	1.088.765
Tres Arroyos	46	74	220.365.028	1.305.600
Veinticinco de Mayo	73	93	232.929.408	1.579.731
Vicente López	2	2	2.805.855	27.700
Villarino	25	28	218.247.002	663.832
Islas	48	60	16.253.524	405.697

HIPOTECAS CONSTITUIDAS DURANTE EL AÑO 1939

ESCALA	Cantidad de operaciones	Cantidad de inmuebles	Superficie en mts.²	Valor de las operaciones $ m/n
Escala de valor				
TOTALES	19.930	25.148	7.926.883.710	165.460.041
Hasta 1.000 pesos	870	994	9.942.666	732.769
De 1.001 a 2.000 pesos	4.584	5.168	52.423.491	7.044.130
De 2.001 a 3.000 pesos	3.248	3.872	66.658.307	8.485.104
De 3.001 a 4.000 pesos	2.391	2.862	88.673.563	8.736.946
De 4.001 a 5.000 pesos	1.767	2.232	102.267.651	8.342.655
De 5.001 a 6.000 pesos	1.252	1.563	99.920.951	7.154.381
De 6.001 a 7.000 pesos	976	1.188	90.152.621	6.562.607
De 7.001 a 8.000 pesos	798	969	86.301.394	6.155.469
De 8.001 a 9.000 pesos	464	596	59.204.646	4.028.436
De 9.001 a 10.000 pesos	642	842	206.038.005	6.309.918
De 10.001 a 15.000 pesos	1.143	1.634	486.756.736	14.816.684
De 15.001 a 20.000 pesos	591	864	549.015.591	10.930.827
De 20.001 a 25.000 pesos	294	469	565.457.387	6.820.906
De 25.001 a 30.000 pesos	240	429	412.740.523	6.874.582
De 30.001 a 40.000 pesos	188	344	503.973.017	6.845.321
De 40.001 a 50.000 pesos	136	250	436.582.583	6.340.195
De 50.001 a 75.000 pesos	139	296	635.885.697	8.659.994
De 75.001 a 100.000 pesos	79	137	643.937.435	8.123.202
Más de 100.000 pesos	128	439	2.830.951.446	32.495.915
Escala de interés				
TOTALES	19.930	25.148	7.926.883.710	165.460.041
4 %	384	485	213.611.247	4.388.058
5 %	2.118	2.620	3.357.748.111	43.081.394
6 %	3.657	4.715	2.182.039.786	38.557.540
7 %	1.336	1.840	1.099.095.435	18.227.626
8 %	2.218	2.908	660.396.231	16.689.528
9 %	871	1.103	59.143.157	4.592.336
10 %	339	413	29.053.044	1.645.139
11 %	98	109	34.050	552.362
12 %	64	70	6.000.358	326.325
13 %	71	82	88.495	363.560
14 %	41	48	15.582	168.040
15 %	28	32	11.304	99.000
16 %	5	5	1.756	18.300
17 %	9	9	2.737	24.150
18 %	7	7	2.412	32.600
19 %	1	1	310	1.000
20 %	4	4	1.142	11.500
Sin especificar interés	8.679	10.697	319.638.553	36.681.583

HIPOTECAS CONSTITUIDAS DURANTE EL AÑO 1939

ESCALA	Cantidad de operaciones	Cantidad de inmuebles	Superficie en mts.²	Valor de las operaciones $ m/n
Escala de plazo				
TOTALES	19.930	25.148	7.926.883.710	165.460.041
1 año	782	1.092	332.533.421	5.837.003
2 años	2.069	2.678	818.570.030	15.649.591
3 años	2.601	3.491	678.540.353	15.810.737
4 años	1.315	1.794	270.253.343	8.778.555
5 años	2.440	3.204	1.041.946.598	21.904.296
6 años	621	742	110.178.140	3.114.782
7 años	638	786	182.463.483	3.375.463
8 años	842	1.013	109.546.347	3.936.050
9 años	880	1.035	26.865.028	5.112.270
10 años	4.386	5.378	806.543.833	29.088.172
11 años	35	39	240.975	391.316
12 años	159	189	115.709	1.156.872
13 años	110	131	109.640	643.080
14 años	24	36	4.883.853	382.262
15 años	602	645	371.160	4.038.245
16 años	10	14	5.462	61.925
17 años	83	102	744.515	664.750
18 años	3	3	818	13.000
19 años	9	9	3.250	57.180
20 años	254	277	3.819.798	2.094.541
21 años	40	42	26.947.628	709.753
22 años	4	4	2.083	26.392
23 años	2	2	780	20.200
24 años	4	13	7.537	122.805
25 años	93	93	29.227	746.504
26 años	6	7	1.569	42.500
28 años	1	2	999	30.000
30 años	241	264	10.728.728	1.927.471
31 años	3	12	6.693.810	29.000
32 años	325	373	251.963.328	4.687.258
33 años	19	20	7.874	178.878
34 años	10	14	2.835.181	59.500
35 años	3	4	5.733.012	80.200
36 años	4	4	1.209.934	31.950
37 años	1.227	1.507	2.972.389.277	32.787.600
Sin especificar plazo	85	129	250.596.987	1.869.940

GRAVAMENES HIPOTECARIOS EN LA PROVINCIA DE BUENOS AIRES

Años 1930 a 1939

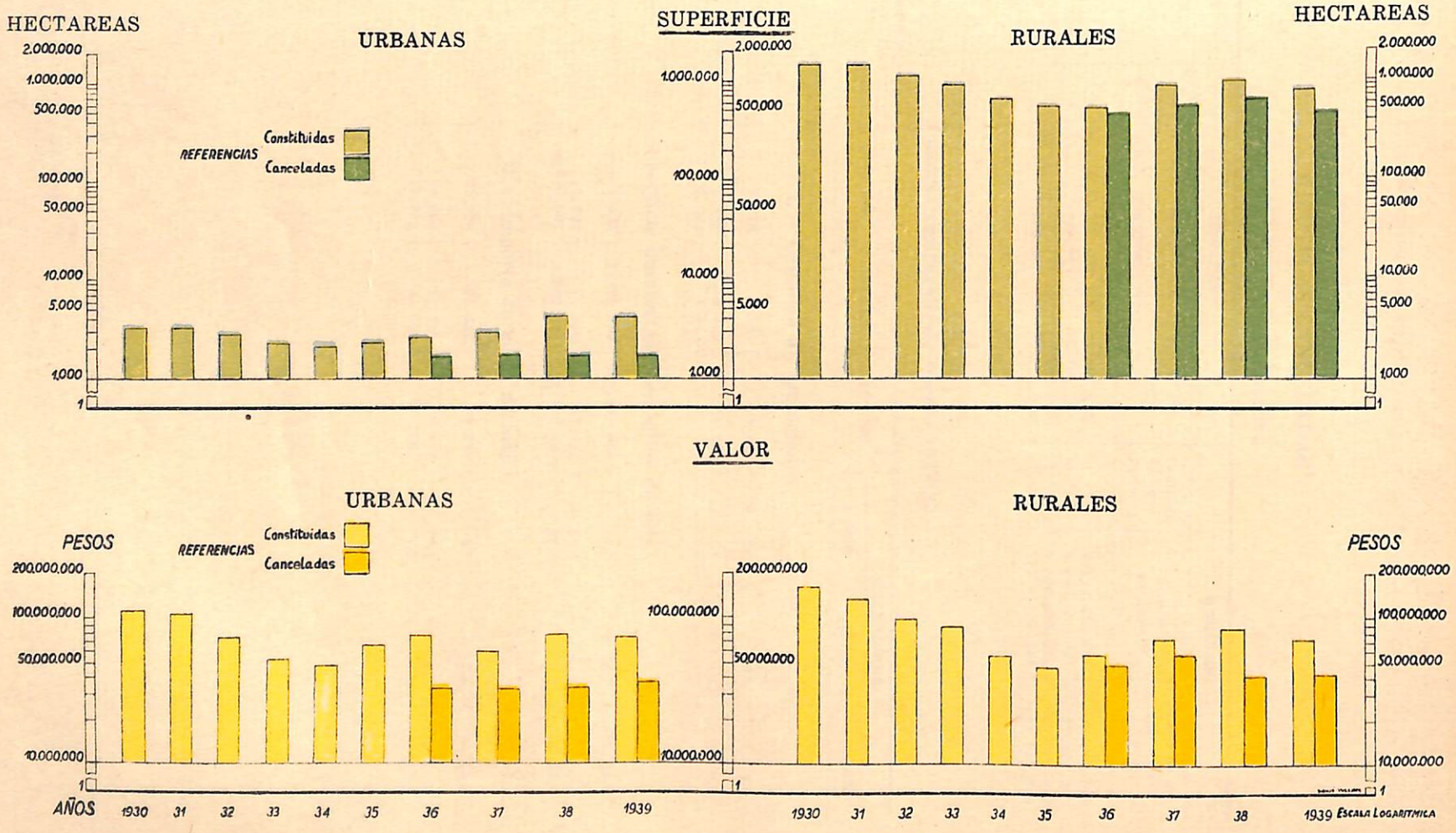

NOTA. — Se poseen datos sobre cancelación de hipotecas a partir del año 1936



HIPOTECAS CANCELADAS

Estadística retrospectiva

CANCELADAS EN	URBANAS			RURALES		
	Cantidad de operaciones	Superficie en metros cuadrados	Valor de las operaciones $ m/n	Cantidad de operaciones	Superficie en mts.²	Valor de las operaciones $ m/n
1936	6.795	16.793.207	32.081.273	1.626	4.482.453.537	48.924.036
1937	6.683	17.815.066	32.766.908	1.744	5.403.835.074	57.462.273
1938	6.753	15.539.178	33.120.603	1.377	6.389.903.919	41.399.957
1939	7.158	17.702.022	36.228.639	1.352	4.576.791.343	41.801.669

Cuadros comparativos, trienio 1937/39

UBICACION	Año 1939	Año 1938	Año 1937	DIFERENCIA %		
				1939/38	1938/37	1939/37
1. — Cantidad de operaciones						
TOTALES	8.510	8.130	8.427	+ 4,5	— 4,1	+ 1,0
Urbanas	7.158	6.753	6.683	+ 6,0	+ 1,1	+ 7,1
Rurales	1.352	1.377	1.744	— 1,8	— 21,0	— 22,5
2. — Superficie desafectada (en miles de m²)						
TOTALES	4.594.493	6.405.443	5.421.650	— 28,3	+ 18,1	— 15,3
Urbanas	17.702	15.539	17.815	+ 13,9	— 12,8	— 0,6
Rurales	4.576.791	6.389.904	5.403.835	— 28,4	+ 18,2	— 15,3
3. — Importe en miles de m$n.						
TOTALES	78.030	74.521	90 229	+ 4,7	— 17,4	— 13,5
Urbanas	36.229	33.121	32.767	+ 9,4	+ 1,1	+ 10,6
Rurales	41.801	41.400	57.462	+ 1,0	— 27,9	— 27,3

HIPOTECAS CANCELADAS DURANTE EL AÑO 1939

MES	Cantidad de operaciones	Cantidad de inmuebles	Superficie en mts.²	Valor de las operaciones $ m/n
TOTAL GENERAL	8.510	10.066	4.594.493.365	78.030.308
Urbanas				
TOTALES	7.158	8.346	17.702.022	36.228.639
Enero	452	510	1.196.855	2.021.126
Febrero	321	361	876.978	1.586.467
Marzo	542	659	1.519.354	2.539.657
Abril	595	705	1.349.576	2.537.919
Mayo	553	652	1.048.896	2.789.112
Junio	668	746	1.128.478	3.326.572
Julio	774	901	2.041.894	4.587.625
Agosto	592	674	1.871.052	3.119.402
Setiembre	715	896	1.781.500	3.470.553
Octubre	660	762	1.542.918	3.214.097
Noviembre	659	781	2.027.480	3.348.554
Diciembre	627	699	1.317.041	3.687.555
Rurales				
TOTALES	1.352	1.720	4.576.791.343	41.801.669
Enero	70	89	204.222.684	1.813.208
Febrero	50	59	153.056.253	1.223.138
Marzo	87	102	224.054.576	1.744.106
Abril	120	145	265.565.354	1.886.153
Mayo	130	164	251.277.623	3.432.458
Junio	138	173	473.149.907	2.865.793
Julio	169	239	638.207.676	6.500.839
Agosto	106	124	435.062.506	3.740.785
Setiembre	152	196	500.763.791	4.619.265
Octubre	119	172	610.614.524	5.356.636
Noviembre	106	128	413.454.258	3.697.466
Diciembre	105	129	407.362.191	4.921.822

HIPOTECAS CANCELADAS DURANTE EL AÑO 1939

Urbanas

PARTIDO	Cantidad de operaciones	Cantidad de inmuebles	Superficie en mts.²	Valor de las operaciones $ m/n
TOTALES	**7.158**	**8.346**	**17.702.022**	**36.228.639**
Adolfo Alsina	9	9	14.899	60.885
Alberti	4	4	6.170	7.415
Almirante Brown	98	136	525.580	752.236
Avellaneda	1.003	1.089	645.475	5.215.655
Ayacucho	15	15	61.512	45.196
Azul	39	43	60.920	180.374
Bahía Blanca	276	349	838.556	1.605.526
Balcarce	17	21	103.001	127.233
Baradero	23	26	46.694	45.936
Bartolomé Mitre	22	30	119.399	94.100
Bolívar	26	27	92.442	118.467
Bragado	28	34	85.908	116.957
Brandsen	3	3	51.450	10.130
Campana	11	13	150.199	101.100
Cañuelas	6	6	52.447	32.700
Carlos Casares	10	11	20.378	52.900
Carlos Tejedor	6	7	8.106	31.500
Carmen de Areco	7	7	11.458	27.405
Caseros	10	10	63.666	29.510
Castelli	—	—	—	—
Colón	11	18	50.243	57.624
Coronel Dorrego	13	18	17.628	53.458
Coronel Príngles	16	17	22.490	94.124
Coronel Suárez	22	35	118.457	130.311
Chacabuco	33	34	337.973	121.215
Chascomús	21	22	212.720	77.713
Chivilcoy	40	46	406.176	150.640
Dolores	11	14	23.878	47.905
Esteban Echeverría	45	57	343.663	211.957
Exaltación de la Cruz	2	2	1.110	5.700
Florencio Varela	12	13	84.511	47.778
General Alvarado	13	24	37.199	44.130
General Alvear	4	4	3.044	17.000
General Arenales	7	9	63.462	14.032
General Belgrano	4	4	2.006	17.635
General Guido	—	—	—	—
General José F. Uriburu	21	25	11.253	60.334
General Juan Madariaga	6	6	6.204	30.220
General Lamadrid	7	7	45.096	21.600
General Las Heras	4	4	4.182	25.250
General Lavalle	5	5	38.072	10.843
General Paz	2	2	3.798	2.600
General Pinto	10	11	152.950	29.950
General Pueyrredón	316	356	425.538	2.257.690
General Rodríguez	16	17	117.000	66.892
General San Martín	685	758	472.228	2.682.477
General Sarmiento	89	122	350.388	352.390
General Viamonte	5	5	70.928	8.185
General Villegas	19	28	219.171	93.593
González Chaves	4	4	2.060	14.270
Guaminí	1	1	2.500	6.000
Juárez	11	16	72.438	41.205
Junín	91	102	382.305	384.647
La Plata	846	940	1.343.720	3.575.386

HIPOTECAS CANCELADAS DURANTE EL AÑO 1939

Urbanas

(Continuación).

PARTIDO	Cantidad de operaciones	Cantidad de inmuebles	Superficie en mts.²	Valor de las operaciones $ m/n
Laprida	2	2	1.750	3.000
Las Conchas	84	103	353.763	315.267
Las Flores	15	19	159.528	115.762
Leandro N. Alem	12	15	23.030	59.600
Lincoln	27	33	220.177	90.530
Lobería	7	16	54.969	26.299
Lobos	32	36	302.269	98.174
Lomas de Zamora	366	404	223.149	1.973.309
Luján	63	70	261.771	279.233
Magdalena	10	11	83.975	29.870
Maipú	—	—	—	—
Marcelino Ugarte	18	23	19.657	47.410
Marcos Paz	8	8	48.439	19.910
Mar Chiquita	—	—	—	—
Matanza	153	224	273.618	759.684
Mercedes	28	31	56.128	131.838
Merlo	48	61	653.309	176.304
Monte	4	6	98.044	12.500
Moreno	43	67	634.812	166.185
Navarro	6	6	6.101	8.800
Necochea	67	68	129.272	251.283
Nueve de Julio	26	29	252.210	124.235
Olavarría	45	45	70.476	207.621
Patagones	6	8	5.079	32.356
Pehuajó	25	25	110.274	92.548
Pellegrini	5	5	1.791	12.430
Pergamino	100	117	129.299	441.045
Pila	1	1	40.042	4.500
Pilar	33	59	772.731	149.457
Puan	6	7	6.547	36.074
Quilmes	274	331	483.237	1.213.119
Ramallo	9	11	217.120	34.750
Rauch	7	10	9.400	36.670
Rivadavia	9	11	12.012	45.323
Rojas	26	27	93.607	84.120
Roque Pérez	3	3	1.127	15.100
Saavedra	7	7	5.986	14.633
Saladillo	8	13	147.749	33.774
San Andrés de Giles	14	14	152.736	35.112
San Antonio de Areco	14	15	181.435	39.680
San Fernando	120	136	127.546	645.651
San Isidro	289	372	533.292	2.461.522
San Nicolás	47	61	347.992	246.218
San Pedro	19	20	120.253	72.161
San Vicente	3	10	53.286	8.600
Seis de Setiembre	259	328	443.492	1.246.486
Suipacha	1	1	327	1.500
Tandil	123	129	141.668	487.309
Tapalqué	7	7	6.021	29.820
Tordillo	1	1	661	2.500
Tornquist	6	6	23.723	34.904
Trenque Lauquen	32	38	169.450	206.709
Tres Arroyos	52	63	195.250	163.590
Veinticinco de Mayo	32	45	272.922	286.402
Vicente López	541	609	350.648	3.680.507
Villarino	5	6	23.244	19.100
Islas	5	7	192.985	8.271

HIPOTECAS CANCELADAS DURANTE EL AÑO 1939

Rurales

PARTIDO	Cantidad de operaciones	Cantidad de inmuebles	Superficie en mts.²	Valor de las operaciones $ m/n
TOTALES	1.352	1.720	4.576.791.343	41.801.669
Adolfo Alsina	16	17	73.300.125	457.406
Alberti	9	14	16.903.917	184.500
Almirante Brown	1	1	250.148	16.000
Avellaneda	—	—	—	—
Ayacucho	17	18	74.142.621	618.266
Azul	25	27	84.624.566	568.716
Bahía Blanca	3	3	16.057.348	129.500
Balcarce	11	18	71.957.511	1.199.185
Baradero	12	14	71.954.165	482.300
Bartolomé Mitre	26	30	37.720.316	740.567
Bolívar	33	39	116.196.051	2.008.929
Bragado	24	28	24.001.110	368.667
Brandsen	6	6	5.907.392	96.000
Campana	2	2	3.336.956	18.000
Cañuelas	8	10	10.950.360	140.400
Carlos Casares	29	35	63.178.699	492.668
Carlos Tejedor	11	12	78.047.732	984.762
Carmen de Areco	10	11	16.289.979	133.200
Caseros	9	11	10.152.201	144.847
Castelli	4	5	18.545.428	65.552
Colón	5	5	2.120.954	57.000
Coronel Dorrego	10	16	84.159.394	486.740
Coronel Pringles	20	22	55.140.077	419.553
Coronel Suárez	16	26	23.914.737	246.746
Chacabuco	40	46	83.671.873	894.654
Chascomús	16	16	52.683.353	374.610
Chivilcoy	29	43	23.365.538	554.130
Dolores	5	5	27.723.904	178.790
Esteban Echeverría	3	3	7.667.083	26.200
Exaltación de la Cruz	11	13	11.602.331	186.000
Florencio Varela	2	5	308.676	25.095
General Alvarado	2	2	16.064.998	34.000
General Alvear	4	4	21.783.482	18.750
General Arenales	5	6	6.612.238	83.000
General Belgrano	12	14	17.801.545	197.370
General Guido	4	7	16.495.080	116.000
General José F. Uriburu	7	10	2.302.166	58.061
General Juan Madariaga	6	8	30.859.681	161.200
General Lamadrid	18	28	88.172.861	428.233
General Las Heras	9	12	10.705.052	205.800
General Lavalle	1	1	63.663.146	90.000
General Paz	8	12	6.568.101	145.330
General Pinto	7	7	15.461.353	167.300
General Pueyrredón	4	4	980.259	75.634
General Rodríguez	3	3	1.248.745	34.000
General San Martín	—	—	—	—
General Sarmiento	6	6	1.296.396	76.930
General Viamonte	10	10	19.270.057	195.170
General Villegas	22	24	260.993.512	2.364.538
González Chaves	5	5	65.685.432	180.500
Guaminí	7	7	59.304.944	818.600
Juárez	18	23	100.767.713	648.520
Junín	20	21	23.672.446	258.300
La Plata	21	24	19.912.197	1.885.983

HIPOTECAS CANCELADAS DURANTE EL AÑO 1939

Rurales

(Continuación).

PARTIDO	Cantidad de operaciones	Cantidad de inmuebles	Superficie en mts.²	Valor de las operaciones $ m/n
Laprida	4	4	26.497.713	68.736
Las Conchas	9	10	4.565.827	119.600
Las Flores	28	33	25.248.595	244.102
Leandro N. Alem	7	8	3.137.183	52.400
Lincoln	21	43	111.310.314	621.640
Lobería	16	20	43.186.781	501.939
Lobos	16	33	45.203.663	566.100
Lomas de Zamora	—	—	—	—
Luján	17	17	13.727.931	393.100
Magdalena	22	27	74.907.335	390.136
Matanza	4	8	55.288.015	241.400
Maipú	2	2	9.765.740	343.300
Marcelino Ugarte	11	12	72.738.144	851.607
Marcos Paz	2	3	2.379.735	27.000
Mar Chiquita	8	9	3.419.355	128.900
Mercedes	15	25	26.419.409	439.962
Merlo	4	5	1.791.912	45.102
Monte	9	9	15.650.250	180.700
Moreno	8	11	5.059.652	200.614
Navarro	19	21	33.422.616	419.400
Necochea	16	17	136.454.565	690.132
Nueve de Julio	26	38	32.007.018	566.575
Olavarría	19	24	152.718.653	928.550
Patagones	5	7	25.388.362	46.786
Pehuajó	29	54	182.896.953	1.247.129
Pellegrini	9	9	36.527.775	198.100
Pergamino	35	45	59.822.203	1.211.417
Pila	3	3	22.059.013	155.650
Pilar	29	31	6.855.110	287.088
Puan	11	13	142.933.810	509.477
Quilmes	7	15	1.264.440	209.750
Ramallo	6	7	16.775.542	261.200
Rauch	17	27	132.997.787	713.535
Rivadavia	14	20	147.009.878	1.208.687
Rojas	23	31	73.252.519	689.452
Roque Pérez	7	8	86.355.373	340.600
Saavedra	8	8	19.398.650	196.640
Saladillo	23	28	120.560.936	1.185.739
San Andrés de Giles	23	23	28.504.390	340.240
San Antonio de Areco	8	8	9.663.801	164.100
San Fernando	6	6	1.558.382	34.000
San Isidro	1	1	66.176	30.000
San Nicolás	9	12	7.676.467	117.000
San Pedro	13	19	9.518.504	233.137
San Vicente	8	10	4.483.003	62.000
Seis de Septiembre	3	4	2.240.972	78.000
Suipacha	10	12	23.496.095	257.400
Tandil	12	16	20.229.513	240.600
Tapalqué	7	9	22.099.907	94.850
Tordillo	2	2	6.691.523	19.750
Tornquist	8	9	40.883.861	145.600
Trenque Lauquen	23	30	112.879.307	745.432
Tres Arroyos	22	34	111.863.897	865.309
Veinticinco de Mayo	43	51	94.223.667	901.941
Vicente López	—	—	—	—
Villarino	4	4	76.851.181	51.000
Islas	29	46	19.365.991	396.863

HIPOTECAS CANCELADAS DURANTE EL AÑO 1939

ESCALA	Cantidad de operaciones	Cantidad de inmuebles	Superficie en mts.²	Valor de las operaciones $ m/n
Escala de valor				
TOTALES	8.510	10.066	4.594.493.365	78.030.308
Hasta 1.000 pesos	931	1.000	5.846.585	682.235
De 1.001 a 2.000 pesos	1.682	1.829	22.655.079	2.685.423
De 2.001 a 3.000 pesos	1.327	1.444	41.712.683	3.505.904
De 3.001 a 4.000 pesos	950	1.046	35.999.694	3.465.682
De 4.001 a 5.000 pesos	756	862	76.020.008	3.566.572
De 5.001 a 6.000 pesos	506	579	99.824.485	2.897.611
De 6.001 a 7.000 pesos	355	451	62.186.106	2.394.854
De 7.001 a 8.000 pesos	311	394	43.995.113	2.413.615
De 8.001 a 9.000 pesos	184	225	27.299.452	1.606.061
De 9.001 a 10.000 pesos	270	358	76.529.085	2.668.801
De 10.001 a 15.000 pesos	482	617	233.776.149	6.216.819
De 15.001 a 20.000 pesos	228	328	215.043.156	4.179.752
De 20.001 a 25.000 pesos	114	199	195.567.225	2.685.497
De 25.001 a 30.000 pesos	79	103	188.057.779	2.269.741
De 30.001 a 40.000 pesos	90	201	218.334.600	3.255.702
De 40.001 a 50.000 pesos	44	79	180.243.444	2.071.352
De 50.001 a 75.000 pesos	80	128	471.308.952	4.957.101
De 75.001 a 100.000 pesos	43	70	417.623.395	3.882.482
Más de 100.000 pesos	78	153	1.982.470.375	22.625.104
Escala de interés				
TOTALES	8.510	10.066	4.594.493.365	78.030.308
4 %	90	103	20.163.793	770.458
5 %	346	431	478.478.725	5.282.435
6 %	2.477	2.983	1.464.442.615	24.102.454
7 %	609	754	536.043.629	7.415.832
8 %	1.053	1.320	1.306.007.202	17.887.842
9 %	657	779	384.602.995	5.953.169
10 %	464	520	37.156.126	1.798.032
11 %	15	15	56.482	47.493
12 %	81	90	781.082	211.695
13 %	1	1	243	2.000
14 %	1	2	696	2.500
Sin especificar interés	2.716	3.068	366.759.777	14.556.398

HIPOTECAS CANCELADAS DURANTE EL AÑO 1939

Escala de plazo

ESCALA	Cantidad de operaciones	Cantidad de inmuebles	Superficie en mts.²	Valor de las operaciones $ m/n
TOTALES	8.510	10.066	4.594.493.365	78.030.308
1 año	637	784	374.785.451	8.090.985
2 años	1.576	1.860	565.058.205	9.896.083
3 años	1.518	1.814	910.881.700	12.614.784
4 años	688	873	164.257.052	4.257.936
5 años	940	1.150	776.743.016	10.190.233
6 años	366	415	103.139.684	3.343.093
7 años	333	368	20.347.381	1.388.689
8 años	461	529	80.043.174	2.878.562
9 años	219	244	131.166.568	1.683.190
10 años	906	1.011	248.183.981	6.981.969
11 años	72	73	1.712.033	385.731
12 años	43	48	337.847	270.386
13 años	2	2	135.554	4.400
14 años	5	6	1.565.996	33.000
15 años	104	114	308.367	724.241
16 años	16	16	5.769	230.726
17 años	8	8	2.950	94.600
18 años	2	2	700	18.400
19 años	1	1	363	11.000
20 años	53	54	36.545	411.327
22 años	3	3	1.141	11.900
24 años	4	4	783	17.325
25 años	14	14	69.463	114.880
26 años	3	3	4.170	20.000
28 años	1	2	372	5.000
29 años	10	22	4.326.351	126.100
30 años	19	19	7.005	151.340
32 años	4	4	109.627	12.100
33 años	235	297	572.800.592	7.824.258
34 años	2	3	414.985	31.300
35 años	1	1	300	5.000
37 años	112	137	360.684.741	3.144.145
Sin especificar plazo	152	185	277.361.499	3.057.625

CREDITOS PRENDARIOS

Estadística retrospectiva

REGISTRADOS EN	TOTAL GENERAL		PROVINCIA DE B. AIRES		RESTO DE LA REPUBLICA		% CORRESP. A LA PCIA. DE B. AIRES		% CORR. AL RESTO DE LA REPUBLICA	
	Cantidad de Contratos	Valor $ m/n	Cantidad de Contratos	Valor $ m/n	Cantidad de Contratos	Valor $ m/n	Cantidad de Contratos	Valor $ m/n	Cantidad de Contratos	Valor $ m/n
1928	40.483	271.419.144,15	9.076	46.560.143,14	31.407	224.859.001,01	22,4	17,1	77,6	82,9
1929 . . .	53.216	287.101.446,43	14.128	59.579.319,16	39.088	227.522.126,97	26,5	20,8	73,5	79,2
1930	78.460	398.596.376,93	20.227	87.623.469,79	58.233	310.972.907,14	25,8	22,0	74,2	78,0
1931	75.876	332.921.935,48	18.604	73.831.619,22	57.272	259.090.325,26	24,5	22,2	75,5	77,8
1932 . .	68.361	312.596.916,36	16.743	70.611.718,45	51.618	241.985.198,41	24,5	22,6	75,5	77,4
1933	87.018	296.350.949,81	18.226	77.859.706,75	68.792	218.491.243,06	20,9	26,3	79,1	73,7
1934	94.943	367.166.150.—	17.740	98.845.234,06	77.203	268.320.915,94	18,7	27,0	81,3	73,0
1935 . . .	74.765	306.505.057,39	16.300	75.906.587,92	58.465	230.598.469,47	21,8	24,8	78,2	75,2
1936	96.750	353.969.325,94	20.846	100.255.409.20	75.904	253.713.916,74	21,5	28,3	78,5	71,7
1937	99.402	337.315.227,30	16.123	69.877.774,78	83.279	267.437.452,52	16,2	20,7	83,8	79,3
1938	123.121	473.250.210,74	21.880	97.212.863,10	101.241	376.037.347,64	17,8	20,5	82,2	79,5
1939	129.933	654.024.076,85	26.286	169.530.635,79	103.647	484.493.441,06	20,2	25,9	79,8	74,1

CONTRATOS DE CREDITOS PRENDARIOS, CLASIFICADOS

Totales del país.

ZONA	TOTAL GENERAL		GANADERIA, PRODUCTOS Y DERIVADOS		AGRICULTURA, FRUTOS Y DERIVADOS	
	Contratos	Valor $ %	Contratos	Valor $ %	Contratos	Valor $ %
TOTAL GENERAL	129.933	654.024.076,85	7.941	57.132.168,27	42.327	382.613.432,95
Capital Federal	38.919	104.699.160,16	24	1.809.193,02	202	5.283.566,53
Provincias	74.423	498.926.576,31	5.590	37.550.501,65	32.212	355.291.505,33
Buenos Aires	26.286	169.530.635,79	2.588	17.698.004,57	11.521	109.868.737,94
Catamarca	75	257.123,41	6	51.516,—	—	—
Córdoba	17.741	143.596.577,29	929	4.308.515,15	9.181	117.602.900,62
Corrientes	1.317	11.844.923,36	483	6.879.267,20	413	2.947.783,—
Entre Ríos	6.165	34.842.089,75	700	3.778.463,60	3.326	25.209.303,10
Jujuy	293	1.712.707,46	11	11.884,—	23	1.095.748,18
La Rioja	39	189.040,24	—	—	15	120.208,30
Mendoza	3.083	13.665.608,20	41	256.105,60	450	8.380.346,96
Salta	1.080	4.355.366,43	85	552.716,77	214	2.024.668,66
San Juan	931	4.308.226,38	11	29.265,—	161	2.421.873,36
San Luis	277	549.853,74	38	158.516,—	3	15.650,—
Santa Fe	14.487	94.147.315,87	594	3.225.407,51	6.473	70.561.901,54
Santiago del Estero	686	2.247.133,47	68	262.132,75	178	1.176.720,98
Tucumán	1.963	17.679.974,92	36	338.707,50	254	13.865.663,59
Gobernaciones	16.591	50.398.340,38	2.327	17.772.473,60	9.913	22.038.361,09
Chaco	6.533	9.379.297,20	220	684.937,65	3.671	3.031.142,61
Chubut	831	4.844.163,21	590	4.119.038,87	13	40.613,81
Formosa	305	1.150.814,70	32	696.247,91	182	211.694,23
La Pampa	2.280	9.773.349,81	568	2.153.026,26	946	5.358.985,89
Los Andes	2	7.660,50	—	—	—	—
Misiones	5.164	13.468.989,59	6	70.062,—	4.964	12.891.594,52
Neuquén	111	427.007,92	34	251.765,—	21	27.075,50
Río Negro	602	2.264.119,67	202	1.035.191,12	116	477.254,53
Santa Cruz	750	8.797.699,03	662	8.476.966,04	—	—
Tierra del Fuego	13	285.238,75	13	285.238,75	—	—

POR LA NATURALEZA DEL BIEN GRAVADO

— Año 1939

APEROS Y MAQUINAS AGRICOLAS		MAQUINAS NO AGRICOLAS		AUTOMOTORES		OTROS BIENES		ZONA
Contratos	Valor $ m/n	Contratos	Valor $ m/n	Contratos	Valor $ m/n	Contratos	Valor $ m/n	
12.822	**45.250.498,21**	**29.791**	**57.419.924,95**	**35.389**	**102.732.925,21**	**1.663**	**8.875.127,26**	**TOTAL GENERAL.**
834	2.182.693,70	21.779	40.093.510,17	15.724	50.033.294,17	356	5.296.902,27	Capital Federal.
9.508	**39.173.468,06**	**7.626**	**14.962.572,53**	**18.333**	**48.848.012,05**	**1.154**	**3.100.516,69**	**Provincias.**
4.667	21.551.512,55	2.042	5.459.311,76	5.115	14.003.211,29	353	949.857,68	Buenos Aires.
17	52.340,07	15	34.428,87	36	118.046,47	1	792,—	Catamarca.
2.049	7.787.591,57	1.219	2.226.665,38	4.089	10.982.599,82	274	688.304,25	Córdoba.
114	660.827,83	45	569.175,13	260	784.170,20	2	3.700,—	Corrientes.
1.205	3.298.442,52	178	426.435,99	703	1.985.728,47	53	143.716,07	Entre Ríos.
10	35.575,—	34	68.133,75	209	497.566,53	6	3.800,—	Jujuy.
—	—	11	25.877,44	13	42.954,50	—	—	La Rioja.
76	268.213,82	816	553.528,48	1.651	4.099.799,29	49	107.614,05	Mendoza.
47	197.456,09	273	367.760,07	436	1.187.558,66	25	25.206,18	Salta.
12	47.099,07	100	187.168,79	643	1.618.935,16	4	3.885,—	San Juan.
15	29.541,20	75	52.089,—	145	293.727,54	1	330,—	San Luis.
1.121	4.975.507,97	2.028	3.830.744,72	3.955	10.462.544,47	316	1.091.209,66	Santa Fe.
126	183.778,82	108	76.918,20	160	481.820,72	46	65.762,90	Santiago del Estero.
49	85.581,55	682	1.084.334,45	918	2.289.348,93	24	16.338,90	Tucumán.
2.480	**3.894.336,45**	**386**	**2.363.842,25**	**1.332**	**3.851.618,69**	**153**	**477.708,30**	**Gobernaciones.**
1.812	1.933.912,65	231	1.985.446,76	494	1.397.361,66	105	346.495,87	Chaco.
7	15.277,93	9	15.482,50	205	608.495,10	7	45.255,—	Chubut.
32	47.114,14	25	53.805,13	31	133.052,09	3	8.901,20	Formosa.
520	1.615.782,70	49	124.260,31	182	508.681,85	15	12.612,80	La Pampa.
—	—	—	—	2	7.660,50	—	—	Los Andes.
9	35.029,49	26	72.448,59	149	374.047,81	10	25.807,38	Misiones.
6	5.744,59	5	14.951,80	42	123.493,53	3	3.977,50	Neuquén.
91	235.557,05	40	95.897,36	144	390.561,06	9	29.658,55	Río Negro.
3	5.917,90	1	1.550,—	83	308.265,09	1	5.000,—	Santa Cruz.
—	—	—	—	—	—	—	—	Tierra del Fuego.

CONTRATOS DE CREDITOS PRENDARIOS, POR PARTIDO

PARTIDO	Cantidad de contratos	Valor $ m/n
TOTALES	26.286	169.530.635,79
Adolfo Alsina	352	1.997.869,92
Alberti	77	304.580,—
Almirante Brown	2	6.802,85
Avellaneda	1.811	4.196.994,57
Ayacucho	216	1.121.169,45
Azul	381	1.722.651,06
Bahía Blanca	1.061	6.410.675,49
Balcarce	183	1.618.998,96
Baradero	56	238.188,97
Bartolomé Mitre	201	984.393,64
Bolívar	447	4.689.465 08
Bragado	663	4.440.363,76
Brandsen	6	80.390,50
Campana	8	18.046,40
Cañuelas	30	388.067,67
Carlos Casares	318	2.829.534,87
Carlos Tejedor	217	1.660.113,33
Carmen de Areco	25	177.130,71
Caseros	197	1.732.078,62
Castelli	36	220.135,30
Colón	119	797.887,22
Coronel Dorrego	648	4.337.796,77
Coronel Pringles	318	3.500.554,88
Coronel Suárez	532	6.249.179,25
Chacabuco	377	3.061.903,85
Chascomús	94	475.743,31
Chivilcoy	379	3.965.940,46
Dolores	45	146.268,73
Esteban Echeverría	10	18.888,95
Exaltación de la Cruz	19	146.067,38
Florencio Varela	8	34.919,60
General Alvarado	65	214.484,94
General Alvear	81	551.969,85
General Arenales	314	2.502.605,08
General Belgrano	32	295.008,86
General Guido	42	250.941,93
General José F. Uriburu	111	680.707,16
General Juan Madariaga	53	345.014,12
General Lamadrid	158	831.063,10
General Las Heras	9	20.613,97
General Lavalle	11	38.382,20
General Paz	12	38.109,55
General Pinto	249	1.628.302,67
General Pueyrredón	423	6.039.727,39
General Rodríguez	6	82.444,21
General San Martín	458	1.372.230,64
General Sarmiento	32	154.838,46
General Viamonte	612	3.543.413,75
General Villegas	254	1.944.284,20
González Chaves	369	2.842.116,28
Guaminí	178	1.069.406,76
Juárez	213	1.632.906,16
Junín	408	3.700.055,89
La Plata	325	1.407.777,85
Laprida	66	424.844,28
Las Conchas	26	100.682,34
Las Flores	95	822.234,56
Leandro N. Alem	326	2.411.437,73
Lincoln	399	2.801.934,50
Lobería	512	3.221.897,40
Lobos	91	450.481,40
Lomas de Zamora	262	753.321,47
Luján	95	398.403,19
Magdalena	53	216.121,29
Maipú	53	339.391,73
Marcelino Ugarte	253	1.128.287,33
Marcos Paz	19	44.339,92
Mar Chiquita	125	482.622,54
Matanza	23	99.839,60
Mercedes	149	1.604.766,52
Merlo	4	22.260,—
Monte	44	248.792,71
Moreno	23	63.578,70
Navarro	105	472.810,01
Necochea	1.253	12.153.782,73
Nueve de Julio	532	3.437.996,04
Olavarría	254	1.071.407,87
Patagones	380	1.169.213,28
Pehuajó	473	3.580.259,16
Pellegrini	193	1.038.230,72
Pergamino	537	2.962.058,15
Pila	38	187.130,71
Pilar	15	46.587,92
Puan	590	3.209.774,40
Quilmes	194	753.185,09
Ramallo	46	276.676,75
Rauch	94	614.319,64
Rivadavia	185	1.197.498,85
Rojas	430	2.628.871,44
Roque Pérez	59	412.792,65
Saavedra	245	2.513.576,51
Saladillo	383	2.584.752,82
San Andrés de Giles	47	217.934,92
San Antonio de Areco	23	150.653,95
San Fernando	47	131.401,90
San Isidro	392	764.622,24
San Nicolás	235	1.937.144,93
San Pedro	180	1.437.698,47
San Vicente	3	8.202,12
Seis de Septiembre	155	384.107,84
Suipacha	34	122.196,75
Tandil	375	2.283.358,34
Tapalqué	107	595.134,75
Tordillo	5	136.473,—
Tornquist	192	656.299,01
Trenque Lauquen	201	1.052.882,73
Tres Arroyos	1.015	7.863.633,26
Veinticinco de Mayo	521	3.093.883,82
Vicente López	82	175.251,30
Villarino	542	2.237.632,53

ESTADISTICA BANCARIA

La serie estadística relativa al desarrollo de las actividades bancarias en la Provincia, asume primordial importancia, pues ella refleja la potencialidad económica y el alto grado alcanzado en aquella índole de operaciones. El estudio y análisis de las cifras de cada rubro, permite fijar con precisión el desenvolvimiento de las explotaciones comerciales e industriales, urbanas y rurales, abarcando no sólo el conjunto de esas actividades, en todo el territorio de la Provincia, sino determinándolas para cada partido.

Los cuadros estadísticos de esta nueva serie comprenden el movimiento de la casi totalidad de las instituciones bancarias con sede en la Provincia y de las sucursales y agencias de entidades foráneas, instaladas en la misma. Sin embargo el valor de la compilación, se ve disminuído por la sensible circunstancia de no haber sido posible obtener la discriminación por rubro y por localidad de las operaciones registradas en las sucursales del Banco de la Nación Argentina.

La falta de la referida información dificulta una apreciación estadística completa, e impide la determinación de relaciones comparativas y el establecimiento de la influencia de factores no comunes a los 110 partidos de la Provincia, pues habría ofrecido la oportunidad de medir el volumen y extensión de la economía bancaria en cada uno de ellos.

Podrá advertirse asimismo, la carencia de cifras para algunos partidos en los cuadros insertos, deficiencia originada por aquel motivo.

Si bien el comentario de las estadísticas en la emergencia, sólo alcanza a resultados parciales, interesa destacar por la importancia social que representa, el desarrollo del ahorro en la Provincia. Sobre un total de 450 mil cuentas, 216 mil pertenecen a aquella categoría de depositantes con un valor de 216 millones de pesos sobre un total de 876 millones. Respecto a la distribución por partido, Avellaneda ocupa el primer lugar con 15 mil cuentas que importan 30,8 millones de pesos, siguiéndole en orden de importancia, el partido de La Plata con más de 30 mil cuentas y 23,2 millones de pesos.

El tercer puesto lo ocupa Bahía Blanca con 9 mil cuentas y 10,2 millones de pesos.

En cuanto a las operaciones por gremio, se obtienen los siguientes porcientos:

GREMIO	Número de cuentas	Importe $ m/n
TOTALES	100,0	100,0
Agricultores y ganaderos	13,1	29,6
Comerciantes	29,0	27,9
Industriales	4.1	6,6
Propietarios	18,1	16,1
Varios	35,7	19,8

MOVIMIENTO BANCARIO

Estado de los Bancos ubicados en la provincia de Buenos Aires, al 31 de diciembre de 1939

RESUMEN GENERAL

Existencia en Caja ..... $ 41.704.971,59

CONCEPTO	Número de cuentas	Importe $ m/n
MOVIMIENTO DE DEPOSITOS		
TOTALES	449.661	876.124.884,32
Cuentas corrientes	136.610	139.046.204,86
Plazo fijo	3.504	48.308.918,01
Caja de Ahorros	215.948	215.927.157,67
Judiciales	72.632	39.440.795,88
De menores	5.027	5.128.526,51
Títulos en custodia	13.179	379.380.234,76
Títulos en garantía	2.770	48.893.036,63
TRANSFERENCIAS Y GIROS		
Emitidos	670.243	709.632.798,24
Pagados	363.319	517.468.841,49
Saldo	—	2.307.973,81
ADELANTOS EN CUENTA CORRIENTE		
Acordados	13.441	110.394.220,48
Saldo	—	42.588.702,74
DOCUMENTOS DESCONTADOS		
Descontados	339.244	361.618.231,69
Saldo	—	129.662.001,04
LETRAS AMORTIZABLES		
Descontadas	290.436	210.022.233,32
Saldo	—	58.125.763,—
DESCUENTOS ACORDADOS, POR GREMIOS		
TOTALES	411.968	407.842.506,24
Agricultores y ganaderos	54.122	120.567.985,45
Comerciantes	119.433	113.930.859,24
Industriales	16.737	26.718.679,45
Propietarios	74.467	65.763.391,03
Otros gremios	147.209	80.859.591,07

NOTA. — No se incluye el movimiento de sucursales del Banco de la Nación.

EXISTENCIA EN CAJA AL 31 DE DICIEMBRE DE 1939 (1)

PARTIDO	Importe $ m/n	PARTIDO	Importe $ m/n
TOTALES	41.704 971,59	Laprida	—
		Las Conchas	—
Adolfo Alsina	267.054,12	Las Flores	269.676,65
Alberti	230.616,37	Leandro N. Alem	—
Almirante Brown	395.739,26	Lincoln	333.511,20
Avellaneda	3.602.595,80	Lobería	364.478,18
Ayacucho	269.394,97	Lobos	183.570,55
Azul	474.322,93	Lomas de Zamora	633.050,26
Bahía Blanca	1.728.477,74	Luján	325.257,67
Balcarce	362.527,20	Magdalena	164.153,07
Baradero	302.014,96	Maipú	224.121,46
Bartolomé Mitre	335.912,24	Marcelino Ugarte	264.139,49
Bolívar	636.284,12	Marcos Paz	—
Bragado	351.668,73	Mar Chiquita	153.790,53
Brandsen	—	Matanza	—
Campana	202.327,93	Mercedes	595.174,12
Cañuelas	256.827,36	Merlo	—
Carlos Casares	171.476,67	Monte	—
Carlos Tejedor	238.893,25	Moreno	—
Carmen de Areco	192.638,74	Navarro	—
Caseros	—	Necochea	432.539,21
Castelli	218.741,69	Nueve de Julio	450.619,43
Colón	354.796,95	Olavarría	1.106.331,46
Coronel Dorrego	305.992,35	Patagones	492.894,80
Coronel Pringles	523.177,74	Pehuajó	599.114,52
Coronel Suárez	349.818,—	Pellegrini	339.223,19
Chacabuco	450.130,42	Pergamino	892.312,70
Chascomús	339.707,93	Pila	—
Chivilcoy	457.020,95	Pilar	198.316,52
Dolores	201.985,17	Puan	276.042,91
Esteban Echeverría	—	Quilmes	629.902,92
Exaltación de la Cruz	167.467,70	Ramallo	—
Florencio Varela	—	Rauch	201.527,59
General Alvarado	239.909,12	Rivadavia	436.266,94
General Alvear	184.573,04	Rojas	319.454,51
General Arenales	—	Roque Pérez	—
General Belgrano	—	Saavedra	245.862,23
General Guido	—	Saladillo	344.142,16
General José F. Uriburu	337.301,22	San Andrés de Giles	190.957,11
General Juan Madariaga	333.709,68	San Antonio de Areco	267.459,43
General Lamadrid	234.010,87	San Fernando	421.363,86
General Las Heras	—	San Isidro	282.803,35
General Lavalle	—	San Nicolás	324.549,29
General Paz	225.532,53	San Pedro	554.516,06
General Pinto	266.406,64	San Vicente	—
General Pueyrredón	1.278.312,97	Seis de Septiembre	244.772,76
General Rodríguez	—	Suipacha	210.226,41
General San Martín	695.626,67	Tandil	1.050.564,44
General Sarmiento	280.359,71	Tapalqué	—
General Viamonte	454.795,50	Tordillo	—
General Villegas	361.209,04	Tornquist	—
González Chaves	331.035,69	Trenque Lauquen	557.061,99
Guaminí	248.328,94	Tres Arroyos	1.346.372,39
Juárez	267.802,27	Veinticinco de Mayo	385.823,77
Junín	5.574.844,98	Vicente López	329.509,59
La Plata	177.453,97	Villarino	184.753,94

(1) Excluído Banco de la Nación, por no haber facilitado dicha entidad la información por partido.

MOVIMIENTO DE

Año

PARTIDO	TOTAL DE DEPOSITOS		CUENTAS CORRIENTES		PLAZO FIJO		CAJA DE AHORROS	
	Número de cuentas	Importe $ m/n	Número de cuentas	Importe $ m/n	Número de cuentas	Importe $ m/n	Número de cuentas	Importe $ m/n
TOTALES	449.661	876.124.884,32	136.610	139.046.204,86	3.504	48.308.918,01	215.948	215.927.157,67
Adolfo Alsina	1.460	1.270.443,71	703	420.367,55	1	12.240,—	705	790.240,62
Alberti	1.238	1.802.971,67	367	311.060,23	s/m	s/m	834	1.355.316,21
Almirante Brown	3.440	2.206.696,91	1.148	269.000,24	1	20.500,—	2.175	1.780.996,28
Avellaneda	66.865	78.560.506,43	14.792	20.444.105,46	908	10.355.165,48	44.878	30.815.894,46
Ayacucho	2.184	4.422.425,87	972	2.243.116,85	2	20.212,83	1.147	1.761.805,17
Azul	8.432	17.561.636,39	2.328	3.079.900,87	108	2.229.989,89	3.393	3.983.355,66
Bahía Blanca	23.157	29.661.179,54	6.549	7.869.613,69	309	4.766.792,70	9.045	10.246.069,74
Balcarce	4.973	5.310.673,20	1.971	2.387.157,08	15	102.641,11	2.895	2.545.518,86
Baradero	2.231	3.611.321,94	380	429.692,46	4	98.910 07	1.702	2.366.087,62
Bartolomé Mitre	2.630	4.686.053,06	855	1.020.887,91	6	1.582,14	1.593	3.093.828,07
Bolívar	3.643	4.126.023,58	1.548	1.862.637,69	5	58.405,15	1.768	1.921.384,50
Bragado	3.346	3.457.835,—	1.170	941.667,78	14	289.486,69	2.061	2.036.559,25
Brandsen	—	—	—	—	—	—	—	—
Campana	3.074	4.065.851,82	500	688.764,18	s/m	s/m	2.449	3.008.244,25
Cañuelas	1.232	1.441.194,34	535	467.899,16	2	150.890,63	640	640.228,20
Carlos Casares	1.682	1.837.869,01	754	688.141,14	s/m	s/m	880	918.723,64
Carlos Tejedor	1.185	1.092.943,11	672	576.077,—	2	80.900,—	493	435.464,90
Carmen de Areco	958	2.149.407,69	260	398.740,46	s/m	s/m	643	908.461,23
Caseros	—	—	—	—	—	—	—	—
Castelli	390	925.785,53	258	670.285,67	s/m	s/m	123	245.239,23
Colón	1.491	1.680.919,57	392	364.339,66	s/m	s/m	1.024	1.286.081,62
Coronel Dorrego	2.375	3.219.385,14	1.405	1.136.269,29	2	25.380,—	841	1.167.505,12
Coronel Pringles	2.800	4.529.710,26	1.471	2.062.913,45	17	344.469,64	911	1.418.140,18
Coronel Suárez	2.093	2.877.957,79	943	1.286.640,09	4	187.157,32	1.092	1.387.747,24
Chacabuco	3.293	5.085.705,86	1.356	641.315,86	38	149.535,72	1.649	1.292.681,84
Chascomús	s/e	2.507.143,75	s/e	s/e	s/e	s/e	s/e	s/e
Chivilcoy	5.244	8.063.633,55	1.367	1.166.115,56	9	62.357,07	3.452	3.850.719,09
Dolores	6.800	7.829.508,34	816	1.612.654,03	s/m	s/m	984	1.158.990,41
Esteban Echeverría	—	—	—	—	—	—	—	—
Exaltación de la Cruz	675	1.368.559,44	314	365.952,93	27	473.565,31	262	219.219,01
Florencio Varela	—	—	—	—	—	—	—	—
General Alvarado	809	1.045.959,70	315	235.277,41	s/m	s/m	464	353.645,89
General Alvear	677	862.624,97	314	339.926,88	1	76.876,42	336	365.346,—
General Arenales	—	—	—	—	—	—	—	—
General Belgrano	—	—	—	—	—	—	—	—
General Guido	—	—	—	—	—	—	—	—
Gral. José F. Uriburu	1.488	1.570.709,28	455	356.454,85	4	86.419,25	822	749.277,02
General Juan Madariaga	1.408	3.271.884,42	578	1.369.025,44	s/m	s/m	817	1.851.616,28
General Lamadrid	1.286	2.438.639,89	578	989.998,22	s/m	s/m	636	568.184,96
General Las Heras	—	—	—	—	—	—	—	—
General Lavalle	—	—	—	—	—	—	—	—
General Paz	1.093	1.571.863,95	347	462.582,32	s/m	s/m	700	1.022.305,54
General Pinto	1.556	1.710.307,12	789	505.507,06	s/m	s/m	705	779.531,10
General Pueyrredón	12.794	18.707.051,16	5.431	6.147.746,36	37	91.428,13	6.954	8.078.002,39
General Rodríguez	—	—	—	—	—	—	—	—
General San Martín	11.015	8.864.139,82	2.505	2.630.194,15	20	89.854,13	7.142	5.366.780,20
General Sarmiento	2.883	3.453.449,90	547	762.967,63	3	27.870,74	2.023	1.968.478,95
General Viamonte	1.067	2.281.716,15	434	348.002,55	s/m	s/m	600	584.077,47
General Villegas	1.861	1.343.937,22	1.144	660.982,19	1	21.124,80	674	631.645,34
González Chaves	761	1.001.252,80	429	427.772,84	s/m	s/m	321	505.343,10
Guaminí	878	1.203.782,89	427	465.098,66	1	100.500,—	428	575.663,29
Juárez	967	1.844.566,28	421	1.007.049,63	1	20,—	507	815.576,43
Junín	9.960	11.605.519,63	7.976	1.891.918,80	6	4.605.021,67	1.733	3.934.209,61
La Plata	92.236	401.945.293,94	19.421	14.313.103,82	783	10.926.029,61	30.347	23.159.165,27
Laprida	—	—	—	—	—	—	—	—

DEPOSITOS (1)

1939

JUDICIALES		DE MENORES		TITULOS EN CUSTODIA		TITULOS EN GARANTIA		PARTIDO
Número de cuentas	Importe $ m/n	Número de cuentas	Importe $ m/n	Número de cuentas	Importe $ m/n	Número de cuentas	Importe $ m/n	
72.632	39.440.795,88	5.027	5.128.526,51	13.170	379.380.234,76	2.770	48.893.036,63	**TOTALES.**
39	3.690,43	5	755,09	7	43.150,02	—	—	Adolfo Alsina.
22	2.745,23	s/m	s/m	5	29.850,—	10	104.000,—	Alberti.
97	30.750,39	s/m	s/m	10	76.850,—	9	28.600,—	Almirante Brown.
2.094	320.936,68	51	5.918,68	3.958	9.200.003,09	184	7.418.482,57	Avellaneda.
32	3.796,02	s/m	s/m	25	116.495,—	6	277.000,—	Ayacucho.
1.737	1.968.672,—	150	366.662,24	648	5.096.965,73	68	836.090,—	Azul.
6.703	2.700.845,48	311	357.674,39	220	3.187.047,54	20	533.136,—	Bahía Blanca.
78	8.706,15	s/m	s/m	14	266.650,—	s/m	s/m	Balcarce.
42	7.963,15	29	3.578,97	15	251.267,94	59	453.821,13	Baradero.
102	19.111,16	s/m	s/m	21	367.414,78	53	183.229,—	Bartolomé Mtire.
59	6.106,24	s/m	s/m	150	164.990,—	113	112.500,—	Bolívar.
55	4.023,83	20	1.697,25	25	175.400,—	1	9.000,—	Bragado.
—	—	—	—	—	—	—	—	Brandsen.
76	6.080,79	4	1.712,60	44	334.200,—	1	26.850,—	Campana.
35	6.525,19	1	1,16	17	149.150,—	2	26.500,—	Cañuelas.
41	10.354,23	s/m	s/m	3	18.300,—	4	202.350,—	Carlos Casares.
18	501,21	s/m	s/m	s/m	s/m	s/m	s/m	Carlos Tejedor.
24	2.184.42	3	305,43	10	554.586,30	18	285.129,85	Carmen de Areco.
—	—	—	—	—	—	—	—	Caseros.
6	3.410,63	s/m	s/m	3	6.850,—	s/m	s/m	Castelli.
58	4.841,95	6	756,34	10	23.900,—	1	1.000,—	Colón.
13	2.359,01	s/m	s/m	96	842.311,72	18	45.560,—	Coronel Dorrego.
59	9.746,22	6	1.641,58	323	652.799,19	13	40.000,—	Coronel Príngles.
39	4.729,25	3	183,89	12	11.500,—	s/m	s/m	Coronel Suárez.
126	21.656.41	2	249,—	53	958.680,61	69	2.021.586,42	Chacabuco.
s/e	12.213,16	—	139.285,01	—	1.355.849,51	—	999.796,07	Chascomús.
58	9.150,48	15	7.046,21	161	1.143.193,77	182	1.825.051,37	Chivilcoy.
4.479	2.382.951,96	399	806.540,96	120	1.327.121,86	2	541.249,12	Dolores.
—	—	—	—	—	—	—	—	Esteban Echeverría.
s/m	s/m	s/m	s/m	71	69.698,—	1	240.124,19	Exaltación de la Cruz.
—	—	—	—	—	—	—	—	Florencio Varela.
22	4.422,35	s/m	s/m	4	442.354,05	4	10.260,—	General Alvarado.
19	2.752,05	2	504,10	5	77.219,52	—	—	General Alvear.
—	—	—	—	—	—	—	—	General Arenales.
—	—	—	—	—	—	—	—	General Belgrano.
—	—	—	—	—	—	—	—	General Guido.
133	13.144,96	20	1.625,97	37	302.311,04	17	61.476,19	Gral. José F. Uriburu.
7	1.277,09	1	65,61	5	49.900,—	s/m	s/m	General Juan Madariaga.
25	6.154,78	s/m	s/m	23	616.551,93	24	257.750,—	General Lamadrid.
—	—	—	—	—	—	—	—	General Las Heras.
—	—	—	—	—	—	—	—	General Lavalle.
33	5.049,51	7	1.741,28	6	80.185,—	s/m	s/m	General Paz.
16	4.662,08	10	1.390,56	13	212.984,32	23	206.232,—	General Pinto.
203	31.955,98	12	750,47	85	2.344.445,70	72	2.012.722,13	General Pueyrredón.
—	—	—	—	—	—	—	—	General Rodríguez.
1.274	190.138,95	60	14.723,39	11	549.949,—	3	22.500,—	General San Martín.
251	27.269,17	8	1.727,31	43	476.581,10	8	188.555,—	General Sarmiento.
18	1.376,81	2	216,06	4	661.250,28	9	686.792,98	General Viamonte.
34	3.486,31	4	448,58	3	16.250,—	1	10.000,—	General Villegas.
4	286,86	s/m	s/m	3	21.550,—	4	46.300,—	González Chaves.
20	1.270,94	s/m	s/m	1	10.000,—	1	51.250,—	Guaminí.
32	3.211,06	2	209,16	4	18.500,—	s/m	s/m	Juárez.
164	17.430,93	16	675,55	24	498.404,57	41	657.858,50	Junín.
37.117	22.108.370,25	2.276	1.981.431,62	2.114	317.245.150,83	178	12.212.042,54	La Plata.
—	—	—	—	—	—	—	—	Laprida.

MOVIMIENTO DE

Año

PARTIDO	TOTAL DE DEPOSITOS		CUENTAS CORRIENTES		PLAZO FIJO		CAJA DE AHORROS	
	Número de cuentas	Importe $ m/n	Número de cuentas	Importe $ m/n	Número de cuentas	Importe $ m/n	Número de cuentas	Importe $ m/n
Las Conchas	—	—	—	—	—	—	—	—
Las Flores	2.072	3.115.805,18	746	1.112.913,98	4	417.154,12	1.223	1.534.783,41
Leandro N. Alem	—	—	—	—	—	—	—	—
Lincoln	4.411	4.611.043,17	1.777	2.056.780,78	31	105.514,58	2.320	2.201.023,43
Lobería	1.813	2.784.374,67	864	804.715,51	s/m	s/m	822	906.645,23
Lobos	1.641	2.103.721,91	793	764.417,70	s/m	s/m	765	959.895,73
Lomas de Zamora	13.970	14.475.170,89	4.493	3.443.539,98	115	1.265.698,09	7.641	6.185.797,63
Luján	1.553	1.668.039,84	592	604.343,72	s/m	s/m	907	1.051.637,20
Magdalena	1.341	1.520.110,45	360	459.533,91	s/m	s/m	939	1.002.033,16
Maipú	1.532	4.408.830,17	594	2.074.152,31	2	139.831,—	875	1.796.146,10
Marcelino Ugarte	2.537	4.148.718 67	632	1.031.997,52	1	1.980,84	1.862	2.949.993,46
Marcos Paz	—	—	—	—	—	—	—	—
Mar Chiquita	995	2.413.842,62	582	1.561.404,13	s/m	s/m	382	835.576,21
Matanza	—	—	—	—	—	—	—	—
Mercedes	20.597	13.117.597,03	10.050	1.761.060,09	322	1.131.208,69	3.923	2.969.983,72
Merlo	—	—	—	—	—	—	—	—
Monte	—	—	—	—	—	—	—	—
Moreno	—	—	—	—	—	—	—	—
Navarro	—	—	—	—	—	—	—	—
Necochea	2.755	5.300.198,32	1.386	1.512.681,76	6	178.211,89	1.189	1.609.517,60
Nueve de Julio	3.728	3.485.744,35	1.357	1.007.653,74	5	6.318,74	2.226	2.339.042,61
Olavarría	4.399	15.132.329,27	1.401	2.764.652,98	175	3.158.031,71	2.650	3.678.997,83
Patagones	994	1.228.175,69	509	274.214,78	s/m	s/m	378	313.874,27
Pehuajó	4.831	6.536.203,35	1.943	1.806.811,22	29	195.007,82	2.612	2.285.433,12
Pellegrini	1.219	1.970.731,97	645	642.157,30	13	58.091,71	516	542.694,75
Pergamino	6.199	10.664.221,95	1.585	2.430.918,65	31	283.046,08	3.994	6.038.393,18
Pila	—	—	—	—	—	—	—	—
Pilar	1.271	1.586.583,66	405	286.306,33	s/m	s/m	808	947.050,83
Puan	588	935.928,31	324	236 659,80	s/m	s/m	214	394.118,07
Quilmes	12.612	13.817.231,34	3.109	2.939.283,81	224	969.905,03	7.953	6.752.372,42
Ramallo	—	—	—	—	—	—	—	—
Rauch	1.262	1.533.974,65	485	582.851,11	3	14.998,49	750	934.147,67
Rivadavia	1.229	3.591.898,47	711	589.021,61	2	17.369,02	292	352.024,18
Rojas	1.209	1.163.890,30	399	245.744,72	s/m	s/m	700	894.311,75
Roque Pérez	—	—	—	—	—	—	—	—
Saavedra	974	1.209.834,60	408	377.677,22	s/m	s/m	493	530.180,11
Saladillo	1.658	2.340.559,50	605	655.192,61	s/m	s/m	949	1.109.742,19
San Anlrés de Giles	1.104	1.993.684,22	320	590.237,01	s/m	s/m	753	1.061.346,69
San Antonio de Areco	1.255	2.486.532,89	319	598.636,24	s/m	s/m	887	1.452.876,82
San Fernando	8.292	9.944.681,34	1.874	2.188.176,69	23	479.594,74	6.078	6.033.593,97
San Isidro	5.127	10.092.794,56	1.210	1.981.951,13	1	50.593,76	3.241	3.406.272,39
San Nicolás	9.471	10.032.274,87	1.448	1.031.990,47	18	146.545,17	2.698	3.056.584,26
San Pedro	2.911	2.837.719,81	811	466.861,91	9	40.866,52	1.921	2.056.375,89
San Vicente	—	—	—	—	—	—	—	—
Seis de Setiembre	5.497	7.050.415,72	1.138	1.333.849,84	1	33.300,92	1.576	1.844.259,21
Suipacha	915	1.292.369,45	399	601.922,56	s/m	s/m	500	630.365,80
Tandil	2.150	13.303.254,43	790	5.331.180,11	5	2.228.439,29	969	5.478.739,07
Tapalqué	—	—	—	—	—	—	—	—
Tordillo	—	—	—	—	—	—	—	—
Tornquist	—	—	—	—	—	—	—	—
Trenque Lauquen	5.399	4.755.916,42	1.496	1.132.346,54	100	383.291,89	1.707	853.839,27
Tres Arroyos	6.043	11.035.377,58	2.448	3.529.737,58	50	1.380.101,38	3.304	4.759.247,36
Veinticinco de Mayo	1.637	2.206.679,52	568	902.340,17	2	56.456,72	934	1.175.045,80
Vicente López	2.171	3.431.263,42	841	837.790,03	s/m	s/m	747	632.311,66
Villarino	669	721.113,36	256	173.582,31	1	112.032,50	402	427.533,98

(1) Excluído Banco de la Nación, por no haber facilitado dicha entidad la información por partido.

REFERENCIAS: s/m, sin movimiento; s/e, sin especificar.

DEPOSITOS (1)

1939

(Continuación).

JUDICIALES		DE MENORES		TITULOS EN CUSTODIA		TITULOS EN GARANTIA		PARTIDO
Número de cuentas	Importe $ m/n	Número de cuentas	Importe $ m/n	Número de cuentas	Importe $ m/n	Número de cuentas	Importe $ m/n	
—	—	—	—	—	—	—	—	Las Conchas.
50	8.383,60	40	7.370,07	8	30.200,—	1	5.000,—	Las Flores.
—	—	—	—	—	—	—	—	Leandro N. Alem.
131	14.067,74	5	285,62	68	55.204,—	79	178.167,02	Lincoln.
83	7.865,13	19	4.693,33	17	1.028.955,47	8	31.500,—	Lobería.
30	4.346,—	6	918,95	21	219.353,53	26	154.790,—	Lobos.
1.001	161.998,97	103	10.065,55	448	2.261.161,74	169	1.146.908,93	Lomas de Zamora.
50	6.832,12	1	26,80	3	5.200,—	s/m	s/m	Luján.
30	6.261,27	3	432,59	5	39.849,52	4	12.000,—	Magdalena.
39	825,11	s/m	s/m	11	350.365,65	11	47.510,—	Maipú.
19	7.705,86	4	290,99	15	84.350,—	4	72.400,—	Marcelino Ugarte.
—	—	—	—	—	—	—	—	Marcos Paz.
24	3.262,18	s/m	s/m	7	13.600,—	s/m	s/m	Mar Chiquita.
—	—	—	—	—	—	—	—	Matanza.
5.210	4.236.900,45	524	733.955,44	520	1.865.818,64	48	418.670,—	Mercedes.
—	—	—	—	—	—	—	—	Merlo.
—	—	—	—	—	—	—	—	Monte.
—	—	—	—	—	—	—	—	Moreno.
—	—	—	—	—	—	—	—	Navarro.
109	20.120,19	1	0,50	27	1.601.429,68	37	378.236,70	Necochea.
90	9.078,40	20	2.915,81	29	118.735,03	1	2.000,—	Nueve de Julio.
118	1.755.494,01	13	2.269,19	25	2.941.428,61	17	831.454,94	Olavarría.
83	11.176,43	3	174,54	11	581.619,67	10	47.116,—	Patagones.
113	17.406,11	s/m	s/m	91	1.642.195,08	43	589.350,—	Pehuajó.
11	1.523,26	s/m	s/m	24	637.964,95	10	88.300,—	Pellegrini.
437	45.736,90	65	9.250,14	79	1.789.177,—	8	67.700,—	Pergamino.
—	—	—	—	—	—	—	—	Pila.
19	2.429,58	5	1.363,25	23	327.783,67	11	21.650,—	Pilar.
27	4.441,93	s/m	s/m	12	158.343,51	11	142.365,—	Puan.
417	83.118,06	9	3.371,71	589	1.936.840,45	311	1.132.339,86	Quilmes.
—	—	—	—	—	—	—	—	Ramallo.
21	1.866,08	3	111,30	s/m	s/m	s/m	s/m	Rauch.
27	2.198,90	s/m	s/m	127	792.344,76	70	1.838.940,—	Rivadavia.
103	21.829,61	7	2.004,22	s/m	s/m	s/m	s/m	Rojas.
—	—	—	—	—	—	—	—	Roque Pérez.
11	388,44	s/m	s/m	26	142.738,53	36	158.850,—	Saavedra.
46	15.069,92	21	6.438,81	10	451.585,97	27	102.530,—	Saladillo.
9	1.429,42	s/m	s/m	15	299.972,90	7	40.698,20	San Andrés de Giles.
14	989,73	2	378,74	10	396.821,36	23	36.830,—	San Antonio de Areco.
154	16.017,89	8	1.636,24	142	1.188.914,09	13	36.747,72	San Fernando.
352	102.068.—	13	2.754,20	235	2.912.177,70	75	1.636.977,18	San Isidro.
4.582	2.488.966,38	630	592.955,96	93	2.687.232,63	2	28.000,—	San Nicolás.
128	17.804,96	5	1.396,71	29	139.909,—	8	114.507,72	San Pedro.
—	—	—	—	—	—	—	—	San Vicente.
2.629	216.039,14	4	595,62	64	657.637,08	85	2.964.733,91	Seis de Setiembre.
10	5.531,09	s/m	s/m	3	9.000,—	3	45.550,—	Suipacha.
322	57.322,44	44	9.173,52	16	134.900,—	4	63.500,—	Tandil.
—	—	—	—	—	—	—	—	Tapalqué.
—	—	—	—	—	—	—	—	Tordillo.
—	—	—	—	—	—	—	—	Tornquist.
68	10.731,86	s/m	s/m	1.709	597.656,86	319	1.778.050,—	Trenque Lauquen.
—	7.592,61	—	2.701,08	218	1.048.256,—	23	307.741,57	Tres Arroyos.
87	13.042,77	35	29.044,06	11	30.750,—	s/m	s/m	Veinticinco de Mayo.
506	75.653,79	8	2.431,84	22	145.949,28	47	1.737.126,82	Vicente López.
8	967,80	1	1,27	1	7.000,—	s/m	s/m	Villarino.

TRANSFERENCIAS Y GIROS (1)

Movimiento del año 1939 y saldo al 31 de diciembre

PARTIDO	Número de los emitidos 1939	Número de los pagados 1939	Importe total de los emitidos $ m/n	Importe total de los pagados $ m/n	Saldo de cta. transf. y giros a pagar 31/12/39 $ m/n
TOTALES	**670.243**	**363.319**	**709.632 798,24**	**517.468.841,49**	**2.307 973,81**
Adolfo Alsina	3.978	1.606	3.277.140,15	1.859.486,66	4.575,84
Alberti	4.405	1.774	2.378.576,76	1.731.210,34	15.021,09
Almirante Brown	1.418	2.037	536.968,49	1.663.677,30	3.517,88
Avellaneda	14.571	14.932	28.151.416,97	11.042.794,77	36.753,31
Ayacucho	7.104	2.819	7.009.331,47	6.938.764,86	49.846,97
Azul	16.407	7.783	21.146.082,99	14.822.117,15	56.165,32
Bahía Blanca	36.005	21.595	70.167.052,67	21.810.042,02	27.209,58
Balcarce	10.363	3.516	8.176.797,31	8.617.388,06	25.545,45
Baradero	5.709	2.292	3.132.554,74	2.319.368,91	7.722,48
Bartolomé Mitre	8.120	2.812	4.643.731,22	2.497.362,18	5.586,01
Bolívar	9.083	2.942	9.160.999,65	4.859.234,69	22.340,51
Bragado	7.075	3.499	8.763.574,75	2.925.616,60	10.381,85
Brandsen	—	—	—	—	—
Campana	5.295	2.235	3.738.617,08	5.638.945,89	2.105,60
Cañuelas	1.357	1.151	1.347.023,93	850.028,24	1.680,97
Carlos Casares	4.696	2.541	3.754.240,24	3.209.583,80	45.036,71
Carlos Tejedor	3.188	2.311	1.879.091,92	2.963.430,15	12.197,69
Carmen de Areco	4.365	2.735	2.268.396,57	2.079.585,64	4.718,80
Caseros	—	—	—	—	—
Castelli	1.079	471	713.609,41	789.442,18	10.069,53
Colón	4.935	1.596	2.720.712,41	2.362.937,22	4.104,62
Coronel Dorrego	6.953	1.501	4.478.626,62	2.099.988,31	12.552,30
Coronel Pringles	7.089	2.103	7.402.954,85	2.842.891,46	10.806,82
Coronel Suárez	6.876	2.213	6.772.093,52	3.283.760,80	20.004,47
Chacabuco	9.761	2.854	7.616.311,33	2.873.397,99	34.541,51
Chascomús	4.971	2.512	5.574.033,09	2.331.352,24	7.425,66
Chivilcoy	9.755	6.622	9.957.082,24	6.000.803,04	20.284,59
Dolores	7.319	6.952	7.002.605,80	8.220.135,25	56.529,97
Esteban Echeverría	—	—	—	—	—
Exaltación de la Cruz	1.225	420	946.582,06	793.211,17	50,—
Florencio Varela	—	—	—	—	—
General Alvarado	2.869	1.562	1.433.094,21	1.208.413,96	6.389,11
General Alvear	3.523	1.654	1.959.579,10	1.605.107,35	10.839,58
General Arenales	—	—	—	—	—
General Belgrano	—	—	—	—	—
General Guido	—	—	—	—	—
General José F. Uriburu	5.418	1.922	3.252.971,25	5.964.476,81	7.037,74
General Juan Madariaga	5.551	2.865	4.360.032,54	4.669.003,95	37.213,54
General Lamadrid	4.048	1.613	4.422.093,17	3.240.038,55	49.686,62
General Las Heras	—	—	—	—	—
General Lavalle	—	—	—	—	—
General Paz	3.465	1.575	2.298.428,10	1.732.402,98	7.212,48
General Pinto	2.887	1.833	2.065.407,66	1.538.933,81	10.863,21
General Pueyrredón	29.055	16.549	31.542.115,32	19.476.780,37	115.043,23
General Rodríguez	—	—	—	—	—
General San Martín	5.109	5.666	4.123.951,40	3.415.125,35	16.982,62
General Sarmiento	1.083	2.966	886.455,84	1.649.054,31	16.235,35
General Viamonte	2.800	1.527	3.374.199,05	1.516.683,80	10.557,98
General Villegas	4.119	1.761	3.362.086,66	2.140.272,71	14.396,17
González Chaves	2.957	1.028	2.148.323,28	1.223.362,06	4.872,33
Guaminí	3.215	1.511	2.207.240,03	1.361.968,60	15.803,71
Juárez	3.731	1.368	3.940.105,16	1.655.748,06	10.341,58
Junín	16.679	5.004	17.119.827,93	5.070.736,94	12.681,74
La Plata	156.781	72.522	170.372.715,94	186.766.925,66	771.845,79

TRANSFERENCIAS Y GIROS (1)

Movimiento del año 1939 y saldo al 31 de diciembre

(Continuación).

PARTIDO	Número de los emitidos 1939	Número de los pagados 1939	Importe total de los emitidos $ m/n	Importe total de los pagados $ m/n	Saldo de cuenta transf. y giros a pagar 31/12/39 $ m/n
Laprida	—	—	—	—	—
Las Conchas	—	—	—	—	—
Las Flores	5.483	3.069	3.695.896,59	3.211.673,77	33.962,35
Leandro N. Alem	—	—	—	—	—
Lincoln	7.081	3.243	5.288.818,80	5.487.289,52	44.651,13
Lobería	5.646	2.187	4.195.657,26	2.393.051,55	6.751,89
Lobos	3.482	2.601	3.019.494,72	2.398.423,69	3.162,89
Lomas de Zamora	2.007	8.102	2.637.826,52	4.118.865,17	8.104,77
Luján	2.764	2.318	2.267.120,91	2.669.330,62	29.599,97
Magdalena	2.293	1.852	1.109.412,32	1.832.272,90	6.268,77
Maipú	7.116	3.479	4.881.136,56	6.296.137,40	50.418,67
Marcelino Ugarte	5.142	2.076	4.064.597,90	3.042.899,12	5.936,44
Marcos Paz	—	—	—	—	—
Mar Chiquita	3.963	2.008	3.576.763,52	4.431.868,08	20.618,24
Matanza	—	—	—	—	—
Mercedes	12.558	10.749	13.790.399,54	10.338.529,70	79.554,96
Merlo	—	—	—	—	—
Monte	—	—	—	—	—
Moreno	—	—	—	—	—
Navarro	—	—	—	—	—
Necochea	11.391	3.959	10.763.006,01	5.674.893,73	16.286,59
Nueve de Julio	8.418	3.118	7.446.135,06	5.049.379,05	5.253,40
Olavarría	9.428	4.794	15.478.384,08	9.755.194,74	54.961,83
Patagones	265	92	182.892,05	164.862,06	3.910,18
Pehuajó	11.680	6.088	12.969.367,56	6.765.130,12	34.303,99
Pellegrini	2.922	1.592	1.835.810,22	1.351.372,66	4.598,72
Pergamino	17.977	7.550	17.186.347,06	7.063.473,13	15.071,30
Pila	—	—	—	—	—
Pilar	1.534	1.417	1.075.194,06	1.682.499,39	2.693,19
Puan	1.703	981	1.265.077,40	1.402.927,96	3.663,67
Quilmes	2.222	2.929	2.477.087,81	2.489.142,52	4.790,07
Ramallo	—	—	—	—	—
Rauch	3.191	1.681	2.779.647,96	3.404.191,97	5.463,59
Rivadavia	3.551	1.393	3.275.014,34	1.846.728,72	9.449,75
Rojas	3.515	1.713	2.985.842,20	1.311.008,87	3.151,42
Roque Pérez	—	—	—	—	—
Saavedra	2.479	1.437	1.874.714,84	1.312.188,57	2.753,28
Saladillo	5.135	2.888	3.030.072,03	3.397.130,84	22.698,35
San Andrés de Giles	3.268	2.064	1.985.800,62	1.598.444,27	5.719,47
San Antonio de Areco	4.733	2.045	2.808.291,59	2.079.778,86	9.372,51
San Fernando	1.389	2.559	1.843.845,71	1.488.889,50	28.580,29
San Isidro	1.636	4.824	1.774.553,86	3.014.756,35	s/e
San Nicolás	4.472	4.377	5.395.092,91	3.643.966,96	18.723,50
San Pedro	4.969	2.554	3.780.402,05	2.667.216,13	17.322,86
San Vicente	—	—	—	—	—
Seis de Setiembre	2.195	10.119	3.449.397,70	5.343.674,82	35.226,58
Suipacha	2.578	1.852	1.939.270,87	1.822.600,19	10.071,16
Tandil	7.068	6.649	27.095.771,46	7.498.707,09	28.884,21
Tapalqué	—	—	—	—	—
Tordillo	—	—	—	—	—
Tornquist	—	—	—	—	—
Trenque Lauquen	11.037	2.959	7.212.678,23	2.714.135,96	13.582,33
Tres Arroyos	17.676	4.860	19.273.486,21	8.198.776,83	27.506,72
Veinticinco de Mayo	6.339	2.898	5.091.551,97	4.114.317,50	2.435,97
Vicente López	1.672	2.426	2.387.326,58	1.685.101,09	4.334,04
Villarino	1.874	1.067	858.776,28	1.046.417,90	3.356,45

(1) Excluído Banco de la Nación, por no haber facilitado dicha entidad la información por partido.

ADELANTOS EN CUENTAS CORRIENTES. — AÑO 1939 (1)

PARTIDO	Número de los acordados en 1939	Importe total de los acordados en 1939 $ m/n	Saldo deudor al 31 de diciembre de 1939 $ m/n
TOTALES	13.441	110.394.220,48	42.588.702,74
Adolfo Alsina	10	76.500,—	7.566,11
Alberti	14	146.500,—	95.985,51
Almirante Brown	58	1.057.977,99	275.346,02
Avellaneda	1.115	22.454.939,66	8.022.754,85
Ayacucho	36	586.500,—	47.668,52
Azul	269	5.620.280,—	2.532.817,64
Bahía Blanca	2.304	6.257.502,88	2.320.313,27
Balcarce	63	650.000,—	101.819,04
Baradero	44	652.000,—	142.548,89
Bartolomé Mitre	31	192.144,93	39.917,57
Bolívar	44	1.912.000,—	883.061,21
Bragado	494	7.552.409,15	391.869,71
Brandsen	—	—	—
Campana	5	23.000,—	3.600,13
Cañuelas	15	150.000,—	22.662,27
Carlos Casares	22	329.000,—	127.594,87
Carlos Tejedor	30	511.000,—	78.759,62
Carmen de Areco	26	267.000,—	108.728,24
Caseros	—	—	—
Castelli	3	29.000,—	14.495,—
Colón	4	42.000,—	5.272,79
Coronel Dorrego	26	269.000,—	69.173,52
Coronel Pringles	89	886.200,—	138.416,61
Coronel Suárez	31	769.000,—	205.195,49
Chacabuco	69	3.631.253,01	1.101.586,08
Chascomús	55	585.000,—	195.547,22
Chivilcoy	107	2.899.700,—	747.743,43
Dolores	37	589.800,—	325.132,92
Esteban Echeverría	—	—	—
Exaltación de la Cruz	44	11.663,57	145.333,90
Florencio Varela	—	—	—
General Alvarado	1	5.000,—	6.368,50
General Alvear	25	358.000,—	91.270,85
General Arenales	—	—	—
General Belgrano	—	—	—
General Guido	—	—	—
Gral. José F. Uriburu	1	2.000,—	36.234,06
Gral. Juan Madariaga	15	125.000,—	20.577,56
General Lamadrid	27	540.000,—	36.564,23
General Las Heras	—	—	—
General Lavalle	—	—	—
General Paz	9	135.000,—	48.578,26
General Pinto	12	99.000,—	25.044,21
General Pueyrredón	150	2.415.020,38	1.693.504,61
General Rodríguez	—	—	—
General San Martín	34	1.261.075,52	341.930,66
General Sarmiento	9	408.972,93	193.883,08
General Viamonte	25	256.548,46	189.569,79
General Villegas	24	183.400,—	31.706,17
González Chaves	21	226.000,—	38.183,23
Guaminí	12	134.000,—	16.530,83
Juárez	17	190.000,—	66.989,90
Junín	97	895.100,—	1.296.743,50
La Plata	6.162	23.537.590,92	0.823.770,76
Laprida	—	—	—
Las Conchas	—	—	—
Las Flores	2	10.000,—	4.571,49
Leandro N. Alem	—	—	—
Lincoln	61	1.581.883,17	449.343 90
Lobería	7	75.000,—	24.396,56
Lobos	76	425.500,—	113.051,44
Lomas de Zamora	134	1.012.219,22	415.121,26
Luján	17	222.902,—	70.647,98
Magdalena	3	35.000,—	s/e
Maipú	3	10.000,—	91,46
Marcelino Ugarte	30	355.000,—	68.029,04
Marcos Paz	—	—	—
Mar Chiquita	7	75.000,—	19.896,29
Matanza	—	—	—
Mercedes	240	1.677.558,62	262.521,55
Merlo	—	—	—
Monte	—	—	—
Moreno	—	—	—
Navarro	—	—	—
Necochea	34	498.457,16	387.342.10
Nueve de Julio	59	587.500,—	200.307,79
Olavarría	135	1.456.500,—	921.898,39
Patagones	14	63.000,—	44.245,29
Pehuajó	83	1.077.000,—	243.081,53
Pellegrini	4	78.000,—	18.460 99
Pergamino	18	259.500,—	306.241,52
Pila	—	—	—
Pilar	4	51.100,—	16.200,—
Puan	7	181.500,—	123.716,—
Quilmes	79	935.600,—	260.215,45
Ramallo	—	—	—
Rauch	12	126.000,—	27.067,31
Rivadavia	80	1.883.600,—	1.532.905,97
Rojas	18	345.982,13	152.917,29
Roque Pérez	—	—	—
Saavedra	9	207.000,—	132.162,26
Saladillo	11	107.000,—	23.167,53
San Andrés de Giles	7	124.500,—	90.618.22
San Antonio de Areco	42	528.600,—	53.206,84
San Fernando	94	786.100,—	140.131,46
San Isidro	22	555.652,56	433.499,96
San Nicolás	77	472.382,45	221.326,85
San Pedro	31	601.000,—	28.811,67
San Vicente	—	—	—
Seis de Septiembre	43	1.345.708,49	333.527,46
Suipacha	22	260.000,—	27.810,33
Tandil	62	1.223.895,28	104.378,05
Tapalqué	—	—	—
Tordillo	—	—	—
Tornquist	—	—	—
Trenque Lauquen	12	308.000,—	1.242.924,26
Tres Arroyos	170	1.404.500,—	683.621,02
Veinticinco de Mayo	20	299.000,—	92.993,01
Vicente López	3	210.000,—	209.892,59
Villarino	3	14.000,—	s/e

(1) Excluído Banco de la Nación, por no haber facilitado dicha entidad la información por partido.

REFERENCIA: s/e, sin especificar.

DOCUMENTOS DESCONTADOS (1)

Año 1939

PARTIDO	Número de los descontados en 1939	Importe total de los descontados en 1939 $ m/n	Saldo de la cuenta valores descontados al 31 de diciembre de 1939 $ m/n
TOTALES	339.244	361.618.231,69	129.662.001,04
Adolfo Alsina	1.182	1.446.983,44	508.303,66
Alberti	979	1.057.304,76	369.915,89
Almirante Brown	1.820	1.341.021,12	316.722,08
Avellaneda	38.611	32.764.645,46	25.750.939,78
Ayacucho	1.490	2.988.734,80	984.467,91
Azul	13.259	19.856.956,84	5.961.617,87
Bahía Blanca	20.575	19.903.111,13	5.119.316,51
Balcarce	2.133	3.692.144,32	1.367.590,53
Baradero	1.881	1.799.370,53	555.300,56
Bartolomé Mitre	2.212	1.731.681,88	570.248,21
Bolívar	3.311	5.676.450,88	1.963.607,33
Bragado	3.179	3.827.464,57	1.157.497,86
Brandsen	—	—	—
Campana	737	573.272,09	235.553,94
Cañuelas	1.268	1.739.948,57	583.037,40
Carlos Casares	1.590	2.650.293,63	1.196.740,72
Carlos Tejedor	904	1.068.860,08	416.683,76
Carmen de Areco	960	920.916,81	152.875,95
Caseros	—	—	—
Castelli	99	243.426,04	195.297,30
Colón	606	465.908,37	136.385,50
Coronel Dorrego	3.118	4.460.817,23	1.522.539,87
Coronel Pringles	4.288	6.151.989,95	1.742.219,89
Coronel Suárez	2.056	4.062.605,22	1.658.093,66
Chacabuco	4.501	5.748.583,19	1.680.725,45
Chascomús	2.826	5.019.113,08	1.610.164,39
Chivilcoy	4.927	7.895.150,93	2.662.738,14
Dolores	1.878	2.096.078,49	668.518,77
Esteban Echeverría	—	—	—
Exaltación de la Cruz	284	249.167,80	74.312,89
Florencio Varela	—	—	—
General Alvarado	411	610.664,34	298.961,11
General Alvear	953	1.291.302,58	398.679,04
General Arenales	—	—	—
General Belgrano	—	—	—
General Guido	—	—	—
G. José F. Uriburu	1.004	671.452,54	226.300,06
Gral. Juan Madariaga	746	1.351.801,96	439.113,38
General Lamadrid	666	2.022.577,19	580.635,78
General Las Heras	—	—	—
General Lavalle	—	—	—
General Paz	634	619.592,79	251.997,64
General Pinto	1.134	1.425.229,75	534.291,39
General Pueyrredón	5.252	9.840.565,92	4.467.751,72
General Rodríguez	—	—	—
General San Martín	8.242	2.664.570,27	1.192.275,67
General Sarmiento	1.839	818.007,79	174.322,53
General Viamonte	818	1.102.768,74	481.204,55
General Villegas	3.633	2.906.027,50	963.442,86
González Chaves	528	1.722.684,48	660.103,34
Guaminí	444	1.251.263,66	413.545,89
Juárez	780	1.824.254,13	632.126,67
Junín	15.980	12.706.697,80	3.718.529,47
La Plata	60.327	57.255.691,32	15.126.092,08
Laprida	—	—	—
Las Conchas	—	—	—
Las Flores	1.795	1.170.462,63	310.081,46
Leandro N. Alem	—	—	—
Lincoln	2.957	5.564.464,14	2.129.116,—
Lobería	1.452	1.771.412,56	576.987,88
Lobos	2.231	2.181.020,02	713.826,54
Lomas de Zamora	9.718	3.361.484,39	1.271.664,01
Luján	2.325	1.576.072,70	506.722,46
Magdalena	402	437.473,16	154.293,03
Maipú	644	1.051.395,57	350.152,77
Marcelino Ugarte	1.044	1.127.671,04	277.512,10
Marcos Paz	—	—	—
Mar Chiquita	233	601.943,55	272.194,86
Matanza	—	—	—
Mercedes	18.557	9.022.053,70	2.782.467,58
Merlo	—	—	—
Monte	—	—	—
Moreno	—	—	—
Navarro	—	—	—
Necochea	2.385	2.442.173,82	1.074.785,78
Nueve de Julio	2.423	4.331.273,76	1.363.809,80
Olavarría	6.697	14.723.193,24	4.204.494,43
Patagones	1.197	790.994,67	184.485,—
Pehuajó	4.633	8.198.994,86	3.100.797,45
Pellegrini	981	1.662.631,76	589.120,67
Pergamino	4.695	5.687.219,48	2.009.609,39
Pila	—	—	—
Pilar	1.266	858.069,99	281.086,52
Puan	243	399.203,73	104.887,—
Quilmes	10.325	4.058.200,62	1.928.402,12
Ramallo	—	—	—
Rauch	1.010	1.097.242,09	365.473,22
Rivadavia	1.625	2.653.784,61	1.128.829,02
Rojas	1.299	1.130.943,43	348.020,78
Roque Pérez	—	—	—
Saavedra	487	1.215.902,14	468.147,39
Saladillo	2.339	1.696.820,54	543.832,65
San Andrés de Giles	801	1.606.787,30	355.317,64
San Antonio de Areco	696	1.148.910,09	259.455,99
San Fernando	2.788	2.137.681,97	913.359,28
San Isidro	2.284	2.037.178,59	622.350,54
San Nicolás	6.672	5.671.346,36	1.763.070,76
San Pedro	2.281	2.998.703,90	978.233,79
San Vicente	—	—	—
Seis de Septiembre	1.201	987.842,82	336.400,37
Suipacha	814	1.442.139,92	462.922,37
Tandil	1.640	7.041.003,50	527.692,29
Tapalqué	—	—	—
Tordillo	—	—	—
Tornquist	—	—	—
Trenque Lauquen	7.682	8.760.787,22	2.949.852,48
Tres Arroyos	3.052	5.754.291,23	2.408.844,06
Veinticinco de Mayo	1.064	2.864.715,03	1.076.003,15
Vicente López	918	628.841,79	175.251,75
Villarino	323	208.745,80	71.657,66

(1) Excluído Banco de la Nación, por no haber facilitado dicha entidad, la información por partido.

LETRAS AMORTIZABLES. — AÑO 1939 (1)

PARTIDO	Número de las letras descontadas en 1939		Importe total de las letras descontadas en 1939	Saldo de la cuenta Letras Amortizables al 31 de diciembre de 1939
	10 %	Mayor amortización	$ m/n	$ m/n
TOTALES	229.278	61.158	210.022.233,32	58.125.763,—
Adolfo Alsina	554	337	667.675,25	153.646,50
Alberti	1.121	600	964.787,50	246.944,—
Almirante Brown	3.871	1.112	2.847.116,95	621.538,—
Avellaneda	32.139	1.430	33.170.573,18	9.242.373,18
Ayacucho	1.015	577	884.183,—	214.346,—
Azul	7.093	1.401	4.840.869,62	1.364.207,46
Bahía Blanca	4.724	1.519	4.182.906,—	973.872,75
Balcarce	1.953	293	1.340.007,—	316.495,—
Baradero	1.832	499	1.497.140,20	354.991,50
Bartolomé Mitre	2.193	299	1.692.894,—	416.932,—
Bolívar	1.801	524	2.019.028,50	628.415,—
Bragado	7.042	537	4.253.531,—	1.000.385,—
Brandsen	—	—	—	—
Campana	1.575	437	1.686.517,—	387.135,—
Cañuelas	1.143	410	1.450.701,—	345.768,—
Carlos Casares	1.204	437	1.097.965,—	275.846,—
Carlos Tejedor	418	502	911.451,50	179.561,—
Carmen de Areco	1.189	369	933.444,80	224.594,—
Caseros	—	—	—	—
Castelli	25	21	58.520,—	37.870,—
Colón	1.067	240	966.104,—	237.498,—
Coronel Dorrego	562	82	917.085,10	228.326,20
Coronel Pringles	960	415	1.146.499,54	187.122,—
Coronel Suárez	1.766	524	1.578.355,—	387.994,—
Chacabuco	1.648	895	1.529.689,—	393.423,—
Chascomús	984	1.662	2.000.834,19	470.624,50
Chivilcoy	9.107	1.849	9.171.141,60	2.377.557,82
Dolores	1.536	1.416	1.742.072,50	449.867,50
Esteban Echeverría	—	—	—	—
Exaltación de la Cruz	629	s/e	800.740,—	207.970,—
Florencio Varela	—	—	—	—
General Alvarado	172	231	266.242,50	59.940,—
General Alvear	988	410	821.824,—	196.429,—
General Arenales	—	—	—	—
General Belgrano	—	—	—	—
General Guido	—	—	—	—
General José F. Uriburu	464	118	493.413,66	543.743,47
General Juan Madariaga	195	136	266.323,—	55.568,—
General Lamadrid	403	396	732.702,—	168.275,—
General Las Heras	—	—	—	—
General Lavalle	—	—	—	—
General Paz	757	322	834.408,—	215.684,—
General Pinto	1.102	589	1.387.881,—	315.499,—
General Pueyrredón	1.560	1.748	3.251.638,—	1.119.309,—
General Rodríguez	—	—	—	—
General San Martín	2.434	288	2.578.472,80	2.726.284,25
General Sarmiento	4.464	s/e	2.530.402,20	546.702,50
General Viamonte	786	403	768.934,—	186.162,—
General Villegas	2.558	892	2.863.959,52	634.135,16
González Chaves	327	321	700.313,—	141.025,—
Guaminí	336	190	585.573,50	122.251,—
Juárez	978	149	799.073,30	172.223,—
Junín	20.035	1.178	9.093.545,50	2.101.969,—
La Plata	18.360	7.691	23.344.895,51	7.156.234,96

LETRAS AMORTIZABLES. — AÑO 1939 (1)

(Continuación).

PARTIDO	Número de las letras descontadas en 1939		Importe total de las letras descontadas en 1939 $ m/n	Saldo de la cuenta Letras Amortizables al 31 de diciembre de 1939 $ m/n
	10 %	Mayor amortización		
Laprida	—	—	—	—
Las Conchas	—	—	—	
Las Flores	1.294	896	1.181.233,—	278.286,—
Leandro N. Alem	—	—	—	—
Lincoln	2.974	646	1.933.174,10	600.626,60
Lobería	734	408	620.866,—	130.429,—
Lobos	3.568	709	2.694.515,50	664.074,—
Lomas de Zamora	8.998	2.238	6.196.283,—	2.875.540,—
Luján	4.047	626	3.000.235,90	704.205,—
Magdalena	443	261	451.027,—	120.235,—
Maipú	583	474	627.288,95	152.615,20
Marcelino Ugarte	573	579	714.626,—	157.786,—
Marcos Paz	—	—	—	—
Mar Chiquita	99	168	329.067,—	68.057,—
Matanza	—	—	—	—
Mercedes	3.581	3.016	2.932.641,—	1.078.164,—
Merlo	—	—	—	—
Monte	—	—		—
Moreno	—	—	—	—
Navarro	—	—	—	—
Necochea	2.440	1.065	2.516.465,50	597.160,50
Nueve de Julio	1.546	257	1.114.632,—	42.127,—
Olavarría	670	297	740.044,—	190.422,—
Patagones	2.539	365	1.690.067,—	340.794,—
Pehuajó	1.951	1.363	2.429.543,15	622.501,75
Pellegrini	401	208	386.872,—	107.779,—
Pergamino	3.255	486	2.540.526,55	753.635,—
Pila	—	—	—	—
Pilar	1.564	302	1.387.400,—	326.608,—
Puan	300	235	277.708,—	66.422,—
Quilmes	6.678	622	6.014.949,10	1.282.473,—
Ramallo	—	—	—	—
Rauch	439	263	445.077,50	94.803,—
Rivadavia	712	430	795.964,—	176.765,—
Rojas	1.356	401	1.310.407,—	314.538,—
Roque Pérez	—	—	—	—
Saavedra	794	193	526.474,50	122.293,—
Saladillo	2.928	697	2.0404859,25	520.068,—
San Andrés de Giles	761	375	883.970,—	221.655,—
San Antonio de Areco	1.206	526	1.074.084,50	266.297,50
San Fernando	3.599	1.455	4.178.540,50	887.514,—
San Isidro	3.921	1.019	4.209.127,—	972.462,—
San Nicolás	3.909	1.102	2.918.898,—	684.110,—
San Pedro	3.823	612	2.683.934,—	683.745,50
San Vicente	—	—	—	—
Seis de Setiembre	3.436	2.149	3.790.312,—	937.837,—
Suipacha	873	483	1.023.390 —	217.382,—
Tandil	2.077	770	1.863.625,—	420.373,—
Tapalqué	—	—	—	—
Tordillo	—	—	—	—
Tornquist	—	—	—	—
Trenque Lauquen	1.220	499	1.720.179,—	415.053,—
Tres Arroyos	1.285	488	1.513.159,—	776.924,—
Veinticinco de Mayo	1.472	289	1.037.441,65	256.133,20
Vicente López	1.984	573	2.271.400,50	557.134,50
Villarino	175	164	284.791,25	53.997,50

(1) Excluído Banco de la Nación, por no haber facilitado dicha entidad, la información por partido.

REFERENCIA: s/e, sin especificar.

DISTRIBUCION DE LOS DESCUENTOS

PARTIDO	TOTAL DE DESCUENTOS		AGRICULTORES Y GANADEROS		COMERCIANTES	
	Número de cuentas	Importe m$n	Número de cuentas	Importe m$n	Número de cuentas	Importe m$n
TOTALES	411.963	407.842.506,24	54.122	120.567.935,45	119.433	113.930.859,24
Adolfo Alsina	2.073	2.150.658,69	506	917.190,31	787	722.309,07
Alberti	2.700	2.022.092,26	595	841.190,75	757	421.680,21
Almirante Brown	6.803	4.188.138,07	356	411.506,—	2.186	1.272.640,06
Avellaneda	20.585	20.884.350,48	450	1.551.811,94	3.902	8.235.440,91
Ayacucho	3.082	3.872.917,80	546	2.282.389,04	1.239	875.588,66
Azul	8.400	13.710.183,05	1.756	6.744.657,65	2.059	2.859.851,78
Bahía Blanca	14.106	10.127.148,05	825	1.272.413,90	4.871	4.147.361,83
Balcarce	4.379	5.036.150,32	1.191	2.697.304,57	1.181	1.131.484,57
Baradero	4.212	3.296.510,73	624	913.390,50	1.891	1.451.382,63
Bartolomé Mitre	4.895	3.424.575,88	527	738.788,50	1.872	1.131.690,65
Bolívar	4.370	6.147.672,89	1.331	3.295.440,17	1.222	1.313.935,89
Bragado	10.758	8.080.995,57	1.332	2.311.675,68	2.559	1.889.947,73
Brandsen	—	—	—	—	—	—
Campana	2.749	2.259.789,09	133	173.466,—	1.115	955.278,01
Cañuelas	2.821	3.190.649,57	733	1.638.217,32	1.057	821.066,51
Carlos Casares	3.231	3.748.258,63	654	1.865.256,09	1.214	894.448,59
Carlos Tejedor	1.925	1.980.311,58	733	1.274.177,33	549	337.034,25
Carmen de Areco	2.518	1.854.361,61	333	628.752,35	776	525.551,36
Caseros	—	—	—	—	—	—
Castelli	145	301.946,04	40	154.825,—	60	114.617,49
Colón	1.913	1.432.012,37	413	458.087,15	750	604.481,97
Coronel Dorrego	2.523	3.518.052,63	574	1.698.441,—	1.062	1.325.787,63
Coronel Pringles	5.270	5.973.462,49	1.262	4.066.624,10	1.570	529.139,45
Coronel Suárez	4.346	5.640.960,22	680	2.788.843,55	1.606	1.250.864,25
Chacabuco	5.907	6.500.013,64	1.415	3.140.983,49	1.864	1.461.015,09
Chascomús	5.472	7.009.943,27	770	2.415.771,25	1.595	1.555.034,42
Chivilcoy	15.891	17.288.191,93	3.584	6.197.717,39	3.864	5.328.789,54
Dolores	4.830	3.838.150,99	550	1.036.805,30	1.520	1.199.110,19
Esteban Echeverría	—	—	—	—	—	—
Exaltación de la Cruz	s/m	s/m	s/m	s/m	s/m	s/m
Florencio Varela	—	—	—	—	—	—
General Alvarado	1.620	1.749.213,68	128	418.530,66	275	263.531,58
General Alvear	2.351	2.113.126,58	657	1.039.119,96	582	457.039,32
General Arenales	—	—	—	—	—	—
General Belgrano	—	—	—	—	—	—
General Guido	—	—	—	—	—	—
General José F. Uriburu	1.586	1.164.866,20	134	159.593,82	834	341.890,24
General Juan Madariaga	1.077	1.617.124,96	318	1.107.791,64	406	295.198,32
General Lamadrid	1.465	2.755.279,19	331	1.972.675,19	441	376.762,29
General Las Heras	—	—	—	—	—	—
General Lavalle	—	—	—	—	—	—
General Paz	1.713	1.454.000,79	362	461.683,03	670	544.216,76
General Pinto	2.825	2.813.110,75	571	1.259.943,18	778	708.100,28
General Pueyrredón	8.258	12.613.208,—	408	2.086.215,78	3.306	4.747.780,68
General Rodríguez	—	—	—	—	—	—
General San Martín	4.824	2.869.484,82	35	96.349,05	2.447	986.293,71
General Sarmiento	6.303	3.348.409,99	241	280.934,—	1.946	1.295.297,15
General Viamonte	2.007	1.871.702,74	406	643.167,99	571	610.238,77
General Villegas	6.790	5.769.987,02	1.693	2.828.881,85	2.156	1.409.165,55
González Chaves	1.176	2.422.997,48	377	1.784.020,58	391	424.529,57
Guaminí	970	1.836.837,16	290	1.087.172,33	314	539.479,90
Juárez	1.907	2.623.327,43	264	1.031.098,30	538	506.780,79
Junín	13.504	7.901.108,49	869	1.619.098,45	3.415	2.416.953,09
La Plata	26.825	32.848.930,13	262	1.931.805,36	5.036	7.990.404,88
Laprida	—	—	—	—	—	—

ACORDADOS EN 1939, SEGUN GREMIOS (1)

INDUSTRIALES		PROPIETARIOS		OTROS GREMIOS		PARTIDO
Número de cuentas	Importe m$n	Número de cuentas	Importe m$n	Número de cuentas	Importe m$n	
16.737	26.718.679,45	74.467	65.763.391,03	147·209	80.861.591,07	**TOTALES.**
75	54.959,—	129	184.653,—	576	271.547,31	Adolfo Alsina.
49	22.929,75	479	464.864,25	820	271.427,30	Alberti.
252	156.586,26	1.366	1.015.606,60	2.643	1.331.799,15	Almirante Brown.
1.376	2.237.573,12	11.419	5.656.346,83	3.438	3.203.177,68	Avellaneda.
49	37.716,—	258	352.610,45	990	324.613,65	Ayacucho.
250	1.043.327,10	867	1.047.463,62	3.468	2.014.882,90	Azul.
502	343.751,73	963	563.733,33	6.945	3.799.887,26	Bahía Blanca.
53	49.974,—	174	335.656,35	1.780	821.730,83	Balcarce.
236	196.165,20	275	193.663,40	1.186	541.909,—	Baradero.
492	290.817,58	1.028	606.266,20	976	657.012,95	Bartolomé Mitre.
24	48.980,40	695	785.100,02	1.098	704.216,41	Bolívar.
207	137.613,19	3.956	2.747.059,68	2.704	994.699,29	Bragado.
—	—	—	—	—	—	Brandsen.
134	175.380,28	335	273.997,50	1.032	681.667,30	Campana.
142	114.795,99	268	219.092,—	621	397.477,75	Cañuelas.
52	52.147,60	709	666.828,15	602	269.578,20	Carlos Casares.
50	32.102,65	111	114.350,50	482	222.646,85	Carlos Tejedor.
190	128.952,50	261	285.245,—	958	285.860,40	Carmen de Areco.
—	—	—	—	—	—	Caseros.
s/m	s/m	20	18.000,—	25	14.503,55	Castelli.
141	75.960,65	180	80.308,—	429	213.174,60	Colón.
81	69.788,43	99	113.511,35	707	310.524,22	Coronel Dorrego.
328	173.420,22	441	629.149,62	1.669	575.129,10	Coronel Pringles.
184	161.433,18	980	1.125.280,52	896	314.538,72	Coronel Suárez.
208	147.653,45	451	493.293,56	1.969	1.257.068,05	Chacabuco.
351	302.076,66	436	745.334,61	2.320	1.991.720,33	Chascomús.
326	857.415,21	3.646	3.018.509,76	4.471	1.885.760,03	Chivilcoy.
43	18.075,—	606	625.507,90	2.111	958.652,60	Dolores.
—	—	—	—	—	—	Esteban Echeverría.
s/m	s/m	s/m	s/m	s/m	s/m	Exaltación de la Cruz.
—	—	—	—	—	—	Florencio Varela.
38	24.790,25	365	165.454,35	814	876.906,84	General Alvarado.
114	51.039,—	274	207.236,—	724	358.692,30	General Alvear.
—	—	—	—	—	—	General Arenales.
—	—	—	—	—	—	General Belgrano.
—	—	—	—	—	—	General Guido.
28	27.185,70	290	324.323,48	300	311.872,96	General José F. Uriburu.
17	14.670,—	25	27.020,—	311	172.445,—	General Juan Madariaga.
113	65.609,51	146	121.802,80	434	218.429,40	General Lamadrid.
—	—	—	—	—	—	General Las Heras.
—	—	—	—	—	—	General Lavalle.
96	68.827,—	227	194.175,—	358	185.099,—	General Paz.
7	1.555,—	496	302.736,82	973	540.775,47	General Pinto.
257	592.080,68	2.790	3.535.181,96	1.497	1.651.948,90	General Pueyrredón.
—	—	—	—	—	—	General Rodríguez.
135	137.160,87	423	481.727,93	1.784	1.167.953,26	General San Martín.
124	56.558,30	1.758	905.492,10	2.234	810.128,44	General Sarmiento.
37	18.475,25	454	361.519,20	539	238.301,53	General Viamonte.
71	62.159,—	1.807	822.219,42	1.063	647.561,20	General Villegas.
44	16.678,30	33	38.428,18	331	159.340,85	González Chaves.
s/m	s/m	39	24.488,—	327	185.696,93	Guaminí.
23	261.710,54	64	420.332,35	1.018	403.405,45	Juárez.
640	494.272,26	320	250.634,60	8.260	3.120.150,09	Junín.
823	2.171.384,21	6.423	7.162.021,06	14.281	13.593.314,62	La Plata.
—	—	—	—	—	—	Laprida.

DISTRIBUCION DE LOS DESCUENTOS

PARTIDO	TOTAL DE DESCUENTOS		AGRICULTORES Y GANADEROS		COMERCIANTES	
	Número de cuentas	Importe m$n	Número de cuentas	Importe m$n	Número de cuentas	Importe m$n
Las Conchas	—	—	—	—	—	—
Las Flores	3.985	2.351.695,54	443	515.436,66	981	764.034,76
Leandro N. Alem	—	—	—	—	—	—
Lincoln	4.987	4.307.662,13	1.131	1.822.172,58	1.516	1.312.805,60
Lobería	2.594	2.392.278,56	539	729.715,42	951	829.375,25
Lobos	6.508	4.875.535,52	1.376	1.483.565,94	1.502	1.265.158,—
Lomas de Zamora	8.132	6.363.520,71	33	29.900,—	1.502	1.047.942,29
Luján	6.998	4.576.308,60	627	684.888,62	2.832	1.797.878,58
Magdalena	1.106	888.500,16	325	494.050,—	367	212.546,86
Maipú	1.701	1.678.684,52	279	863.085,40	515	393.855,07
Marcelino Ugarte	2.196	1.842.297,04	399	624.306,76	723	624.346,85
Marcos Paz	—	—	—	—	—	—
Mar Chiquita	500	931.010,55	128	622.125,10	184	185.495,—
Matanza	—	—	—	—	—	—
Mercedes	8.446	6.620.222,71	236	1.184.492,50	1.499	1.175.741,30
Merlo	—	—	—	—	—	—
Monte	—	—	—	—	—	—
Moreno	—	—	—	—	—	—
Navarro	—	—	—	—	—	—
Necochea	5.894	4.958.639,32	451	1.506.801,38	3.153	2.195.263,30
Nueve de Julio	4.223	5.445.908,76	948	2.660.972,80	1.211	1.378.854,23
Olavarría	1.757	3.119.344,32	350	1.680.776,—	611	775.194,45
Patagones	4.101	2.481.061,67	569	648.498,20	1.269	959.184,67
Pehuajó	7.091	9.867.908,31	1.391	3.896.391,74	1.340	2.413.259,76
Pellegrini	1.144	1.533.624,65	281	999.046,—	364	332.038,60
Pergamino	6.027	4.871.598,91	294	1.008.924,40	2.104	1.635.394,05
Pila	—	—	—	—	—	—
Pilar	3.132	2.245.469,99	719	1.087.589,43	1.235	638.057,38
Puan	778	676.911,73	133	295.973,03	241	237.377,10
Quilmes	4.461	3.563.498,20	s/m	s/m	1.323	880.383,51
Ramallo	—	—	—	—	—	—
Rauch	1.712	1.542.319,59	515	769.168,06	578	378.929,03
Rivadavia	2.767	3.449.748,61	637	1.791.187,50	842	890.505,17
Rojas	3.046	2.451.340,43	248	360.324,38	1.206	1.284.185,21
Roque Pérez	—	—	—	—	—	—
Saavedra	1.474	1.742.376,64	238	1.032.654,63	333	276.727,39
Saladillo	5.964	3.737.679,79	1.899	1.836.424,40	1.299	869.183,05
San Andrés de Giles	1.937	2.490.757,30	361	788.538,87	612	702.288,17
San Antonio de Areco	2.428	2.222.994,59	339	719.806,87	956	798.500,52
San Fernando	7.549	5.941.522,47	286	337.230,62	2.634	2.043.522,89
San Isidro	7.224	6.246.305,59	s/m	s/m	1.483	1.029.935,45
San Nicolás	7.621	4.832.508,60	682	740.083,71	1.797	1.516.029,78
San Pedro	6.116	5.682.637,90	891	1.176.380,06	2.362	2.632.970,19
San Vicente	—	—	—	—	—	—
Seis de Setiembre	6.786	4.778.154,82	171	221.794,—	1.935	1.314.725,26
Suipacha	2.170	2.465.529,92	756	1.503.036,--	480	288.124,—
Tandil	17.261	25.590.832,36	2.187	5.985.193,83	4.075	5.791.466,76
Tapalqué	—	—	—	—	—	—
Tordillo	—	—	—	—	—	—
Tornquist	—	—	—	—	—	—
Trenque Lauquen	—	—	—	—	—	—
Tres Arroyos	9.401	10.484.966,22	3.573	5.392.124,27	2.100	2.267.690,96
Veinticinco de Mayo	4.685	6.045.000,23	683	1.620.533,18	2.175	2.316.268,04
Vicente López	2.825	3.902.156,68	527	1.772.036,68	776	1.142.724,18
Villarino	3.474	2.900.242,29	52	148.840,—	926	929.834,29
	662	493.537,05	166	210.108,93	207	133.866,67

(1) Excluído Banco de la Nación, por no haber facilitado dicha entidad la información por partido.

REFERENCIA: s/m, sin movimiento.

ACORDADOS EN 1939, SEGUN GREMIOS (1)

(Continuación).

INDUSTRIALES		PROPIETARIOS		OTROS GREMIOS		PARTIDO
Número de cuentas	Importe m$n	Número de cuentas	Importe m$n	Número de cuentas	Importe m$n	
—	—	—	—	—	—	Las Conchas.
136	75.602,47	923	452.063,40	1.502	544.558,25	Las Flores.
—	—	—	—	—	—	Leandro N. Alem.
255	103.905,65	693	505.662,—	1.392	563.116,30	Lincoln.
68	15.898,94	716	615.008,—	320	202.280,95	Lobería.
161	427.165,80	1.141	880.493,40	2.328	819.152,38	Lobos.
178	135.221,88	3.456	2.934.276,55	2.963	2.216.179,99	Lomas de Zamora.
217	479.426,25	1.140	836.795,58	2.182	777.319,57	Luján.
4	12.000,—	113	61.710,—	297	108.193,30	Magdalena.
72	53.188,—	123	90.878,—	712	277.678,05	Maipú.
142	83.856,49	266	195.724,45	666	314.062,49	Marcelino Ugarte.
—	—	—	—	—	—	Marcos Paz.
17	6.060,—	44	32.912,—	127	84.418,45	Mar Chiquita.
—	—	—	—	—	—	Matanza.
600	770.160,81	1.711	1.732.103,37	4.400	1.757.724,73	Mercedes.
—	—	—	—	—	—	Merlo.
—	—	—	—	—	—	Monte.
—	—	—	—	—	—	Moreno.
—	—	—	—	—	—	Navarro.
38	19.637,25	207	251.009,84	2.045	985.927,55	Necochea.
162	164.874,50	412	539.691,—	1.490	701.516,23	Nueve de Julio.
90	107.485,85	142	218.547,85	564	337.340,17	Olavarría.
42	39.340,—	112	51.820,—	2.109	782.218,80	Patagones.
393	216.764,96	1.174	2.380.045,56	2.793	961.446,29	Pehuajó.
59	21.716,—	37	15.215,—	403	165.609,05	Pellegrini.
169	134.470,07	1.161	1.205.715,98	2.299	887.094,41	Pergamino.
—	—	—	—	—	—	Pila.
46	10.219,65	499	262.231,02	633	247.372,51	Pilar.
s/m	s/m	66	35.820,—	338	107.741,60	Puan.
176	219.787,76	1.432	1.603.297,—	1.530	860.029,93	Quilmes.
—	—	—	—	—	—	Ramallo.
70	29.485,—	197	263.969,50	352	100.768,—	Rauch.
8	29.042,57	494	364.065,05	786	374.948,32	Rivadavia.
228	143.018,74	442	268.121,80	922	395.690,30	Rojas.
—	—	—	—	—	—	Roque Pérez.
109	102.120,—	2	4.500,—	792	326.374,62	Saavedra.
59	47.617,75	216	285.562,23	2.491	698.892,36	Saladillo.
100	623.580,13	318	247.704,82	546	128.645,31	San Andrés de Giles.
22	136.340,—	276	323.391,70	835	244.955,50	San Antonio de Areco.
521	750.656,28	1.411	1.413.024,59	2.697	1.397.088,09	San Fernando.
518	527.856,27	2.574	2.999.478,02	2.649	1.689.035,85	San Isidro.
355	203.196,95	1.483	820.279,86	3.304	1.552.918,30	San Nicolás le los Arroyos.
152	147.334,60	444	583.751,90	2.267	1.142.201,15	San Pedro.
—	—	—	—	—	—	San Vicente.
334	383.868,76	1.012	1.368.160,30	3.334	1.489.606,50	Seis de Setiembre.
65	47.560,—	190	276.401,—	679	350.408,92	Suipacha.
1.411	8.008.275,82	682	612.564,83	8.906	5.193.331,12	Tandil.
—	—	—	—	—	—	Tapalqué.
—	—	—	—	—	—	Tordillo.
—	—	—	—	—	—	Tornquist.
943	1.056.432,96	980	710.362,78	1.805	1.058.355,25	Trenque Lauquen.
118	86.457,—	776	1.259.451,—	933	762.291,01	Tres Arroyos.
136	116.734,47	204	268.304,80	1.182	602.356,55	Veinticinco de Mayo.
177	182.384,80	1.057	1.015.451,46	1.262	623.731,80	Vicente López.
24	6.184,—	55	71.600,—	210	71.777,45	Villarino.

OPERACIONES EFECTUADAS CON TITULOS DE LA DEUDA INTERNA DE LA PROVINCIA DE BUENOS AIRES. — AÑO 1939

MES	IMPORTE			
	NOMINAL		EFECTIVO	
	Contado	Plazo	Contado	Plazo
Resumen general				
TOTALES	126.201.000	18.362.000	111.371.559	15.269.019
Enero	7.242.000	5.950.000	6.424.398	4.265.295
Febrero	5.110.000	2.785.000	4.532.281	2.477.110
Marzo	6.111.000	1.700.000	5.426,195	1.512.365
Abril	5.424.000	1.700.000	4.822.327	1.504.430
Mayo	14.039.000	750.000	12.414.784	664.710
Junio	17.933.000	2.130.000	15.974.879	1.910.055
Julio	12.779.000	1.075.000	11.360.654	953.995
Agosto	10.681.000	1.030.000	9.313.494	898.760
Setiembre	9.711.000	622.000	8.368.627	534.879
Octubre	16.244.000	190.000	14.338.126	166.870
Noviembre	10.298.000	30.000	9.053.078	26.370
Diciembre	10.629.000	400.000	9.342.716	354.180
Deuda interna consolidada, Serie A				
TOTALES	83.919.000	17.702.000	74.025.447	14.677.669
Enero	6.492.000	5.950.000	5.760.867	4.265.295
Febrero	4.101.000	2.785.000	3.632.438	2.477.110
Marzo	5.089.000	1.700.000	4.520.900	1.512.365
Abril	4.575.000	1.700.000	4.070.867	1.504.430
Mayo	5.922.000	720.000	5.238.547	638.110
Junio	6.535.000	1.500.000	5.841.632	1.345.305
Julio	8.489.000	1.075.000	7.560.920	953.995
Agosto	8.326.000	1.030.000	7.238.023	898.760
Setiembre	7.948.000	622.000	6.851.099	534.879
Octubre	12.945.000	190.000	11.434.830	166.870
Noviembre	7.736.000	30.000	6.789.613	26.370
Diciembre	5.761.000	400.000	5.085.711	354.180
Deuda interna consolidada, Decreto 20/10/37				
TOTALES	14.365.000	660.000	12.725.330	591.350
Enero	69.000	—	60.977	—
Febrero	196.000	—	172.601	—
Marzo	86.000	—	75.932	—
Abril	256.000	—	225.816	—
Mayo	5.283.000	30.000	4.650.385	26.600
Junio	8.475.000	630.000	7.539.619	564.750
Bonos de Pavimentación				
TOTALES	27.917.000	—	24.620.782	—
Enero	681.000	—	602.554	—
Febrero	813.000	—	727.242	—
Marzo	936.000	—	829.363	—
Abril	593.000	—	525.644	—
Mayo	2.834.000	—	2.525.852	—
Junio	2.923.000	—	2.593.628	—
Julio	4.290.000	—	3.799.734	—
Agosto	2.355.000	—	2.075.471	—
Setiembre	1.763.000	—	1.517.528	—
Octubre	3.299.000	—	2.903.296	—
Noviembre	2.562.000	—	2.263.465	—
Diciembre	4.868.000	—	4.257.005	—

VOLUMEN DE LAS TRANSACCIONES EN TITULOS DE LA DEUDA INTERNA DE LA PROVINCIA DE BUENOS AIRES

Años 1931 a 1939

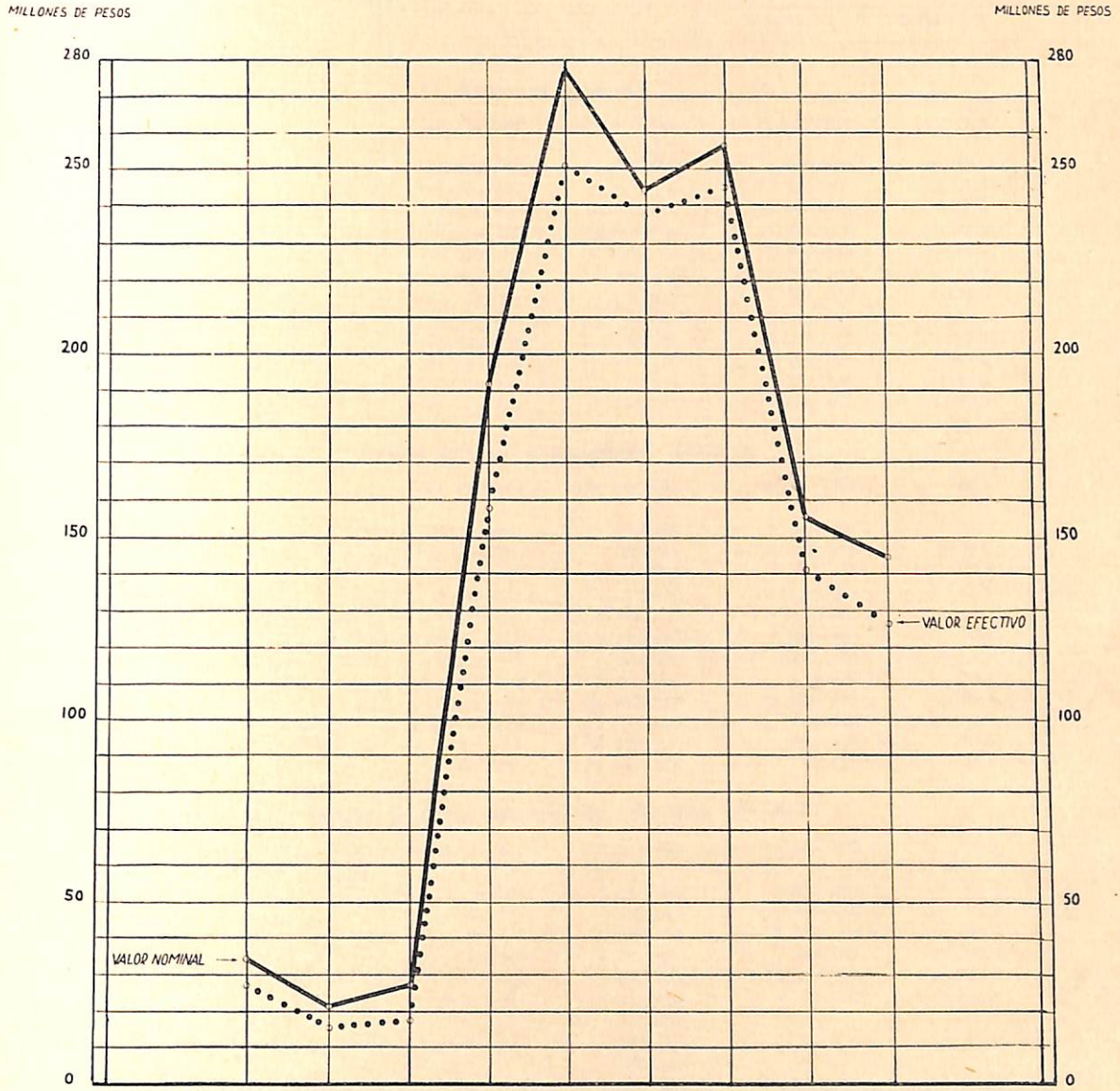

COTIZACION MEDIA ANUAL

(Valor nominal cien pesos)

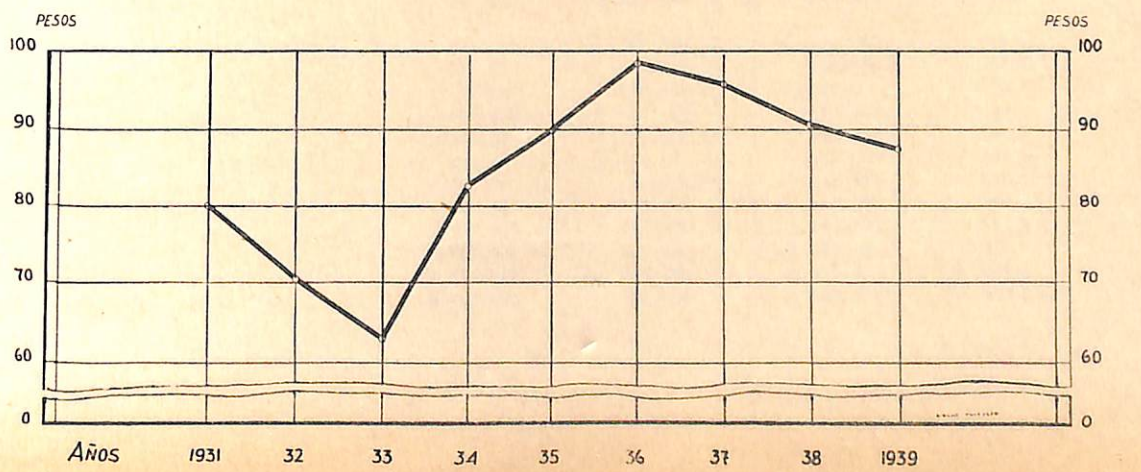

CUADROS COMPARATIVOS, AÑOS 1938 - 1939

(VALORES NOMINALES)

MES	Año 1939	Año 1938	DIFERENCIA Absoluta	DIFERENCIA Relativa %
Resumen general				
TOTALES	144.563.000	155.870.000	— 11.307.000	— 7,3
Enero	13.192.000	10.529.000	+ 2.663.000	+ 25,3
Febrero	7.895.000	7.351.000	+ 544.000	+ 7,4
Marzo	7.811.000	11.478.000	— 3.667.000	— 31,9
Abril	7.124.000	12.611.000	— 5.487.000	— 43,5
Mayo	14.789.000	10.569.000	+ 4.220.000	+ 39,9
Junio	20.063.000	8.837.000	+ 11.226.000	+ 1,2
Julio	13.854.000	11.193.000	+ 2.661.000	+ 23,8
Agosto	11.711.000	13.046.000	— 1.335.000	— 10,2
Setiembre	10.333.000	29.592.000	— 19.259.000	— 65,1
Octubre	16.434.000	13.938.000	+ 2.496.000	+ 17,9
Noviembre	10.328.000	11.776.000	— 1.448.000	— 12,3
Diciembre	11.029.000	14.950.000	— 3.921.000	— 26,2
Deuda interna consolidada, Serie A				
TOTALES	101.621.000	134.364.000	— 32.743.000	— 24,4
Enero	12.442.000	7.224.000	+ 5.218.000	+ 72,2
Febrero	6.886.000	5.519.000	+ 1.367.000	+ 24,8
Marzo	6.789.000	9.409.000	— 2.620.000	— 27,8
Abril	6.275.000	10.453.000	— 4.178.000	— 40,0
Mayo	6.642.000	7.994.000	— 1.352.000	— 16,9
Junio	8.035.000	6.749.000	+ 1.286.000	+ 19,1
Julio	9.564.000	9.299.000	+ 265.000	+ 2,8
Agosto	9.356.000	11.795.000	— 2.439.000	— 20,7
Setiembre	8.570.000	28.349.000	— 19.779.000	— 69,8
Octubre	13.135.000	12.950.000	+ 185.000	+ 1,4
Noviembre	7.766.000	10.760.000	— 2.994.000	— 27,8
Diciembre	6.161.000	13.863.000	— 7.702.000	— 55,6
Deuda interna consolidada, Decreto 20/10/37				
TOTALES	15.025.000	11.511.000	+ 3.514.000	+ 30,5
Enero	69.000	2.523.000	— 2.454.000	— 97,3
Febrero	196.000	1.273.000	— 1.077.000	— 84,6
Marzo	86.000	1.284.000	— 1.198.000	— 93,3
Abril	256.000	1.094.000	— 838.000	— 76,6
Mayo	5.313.000	1.344.000	+ 3.969.000	+ 295,3
Junio	9.105.000	1.064.000	+ 8.041.000	+ 755,7
Julio	—	952.000	—	—
Agosto	—	377.000	—	—
Setiembre	—	492.000	—	—
Octubre	—	449.000	—	—
Noviembre	—	430.000	—	—
Diciembre	—	229.000	—	—
Bonos de Pavimentación				
TOTALES	27.917.000	9.995.000	+ 17.922.000	+ 179,3
Enero	681.000	782.000	— 101.000	— 12,9
Febrero	813.000	559.000	+ 254.000	+ 45,4
Marzo	936.000	785.000	+ 151.000	+ 19,2
Abril	593.000	1.064.000	— 471.000	— 44,3
Mayo	2.834.000	1.231.000	+ 1.603.000	+ 130,2
Junio	2.923.000	1.024.000	+ 1.899.000	+ 185,4
Julio	4.290.000	942.000	+ 3.348.000	+ 355,4
Agosto	2.355.000	874.000	+ 1.481.000	+ 169,4
Setiembre	1.763.000	751.000	+ 1.012.000	+ 134,7
Octubre	3.299.000	539.000	+ 2.760.000	+ 512,1
Noviembre	2.562.000	586.000	+ 1.976.000	+ 337,2
Diciembre	4.868.000	858.000	+ 4.010.000	+ 467,4

MES DE ENERO

Día	COTIZACION			Valor del cupón	Precio neto excluído cupón	IMPORTE				Renta sobre precio neto
	Más alta	Más baja	Oficial			NOMINAL		EFECTIVO		
						Contado	Plazo	Contado	Plazo	
Deuda interna consolidada, Serie A										
RESUMEN ...	89,70	87,60	88,707	1,061	87,646	6.492.000	5.950.000	5.760.867	4.265.295	5,705
2	88,—	87,70	87,70	0,861	86,839	200.000	70.000	175.769	61.680	5,758
3	87,80	87,60	87,80	0,875	86,925	215.000	300.000	188.588	264.150	5,752
4	88,40	88,10	88,10	0,889	87,211	353.000	200.000	311.312	176.290	5,733
5	88,70	88,40	88,60	0,903	87,697	406.000	320.000	359.662	283 120	5,701
9	88,70	88,40	88,40	0,958	87,442	218.000	45.000	192.911	39.810	5,718
10	88,60	88,40	88,50	0,972	87,528	200.000	200.000	177.076	176.610	5,712
11	88,80	88,50	88,50	0,986	87,514	386.000	195.000	341.984	172.170	5,713
12	88,60	88,30	88,30	1,000	87,030	236.000	125.000	208.757	109.955	5,745
13	88,40	88,10	88,20	1,014	87,186	283.000	530.000	249.756	465.070	5,735
16	88,40	88,30	88,40	1,055	87,345	184.000	535.000	162.487	472.215	5,724
17	89,20	88,60	89,10	1,069	88,031	224.000	730.000	199.088	649.110	5,679
18	89,60	89,20	89,30	1,083	88,217	282.000	675.000	252,094	601.305	5,668
19	89,30	89,20	89,30	1,097	88,203	155.000	395.000	138.300	351.545	5,669
20	89,50	89,20	89,50	1,111	88,389	185.000	150.000	165.115	133.440	5,659
23	89,70	89,40	89,40	1,153	88,247	329.000	170.000	294.516	150.700	5,666
24	89,40	89,10	89,20	1,167	88,033	450.000	290.000	401.573	256.650	5,680
25	89,—	88,50	88,60	1,180	87,420	668.000	90.000	592.631	79.170	5,720
26	88,60	88,40	88,50	1,194	87,306	242.000	—	214.113	—	5,726
27	89,20	88,60	89,10	1,208	87,892	573.000	505.000	510.234	446.530	5,689
30	89,20	89,—	89,10	1,250	87,850	603.000	275.000	536.935	242.975	5,692
31	89,25	89,15	89,25	1,250	88,—	100.000	150.000	87.966	132.800	5,682
Deuda interna consolidada, Decreto 20/10/37										
RESUMEN ...	88,50	88,20	88,333	1,088	87,245	69.000	—	60.977	—	5,731
5	88,30	88,20	88,30	0,903	87,397	9.000	—	7.942	—	5,721
20	88,50	88,40	88,40	1,111	87,289	40.000	—	35.375	—	5,728
30	88,30	88,30	88,30	1,250	87,050	20.000	—	17.660	—	5,744
Bonos de Pavimentación										
RESUMEN ...	89,40	87,60	88,689	0,646	88,043	681.000	—	602.554	—	5,679
2	88,10	87,60	87,70	0,444	87,256	95.000	—	83.308	—	5,730
3	88,—	87,70	87,80	0,458	87,342	46.000	—	40.421	—	5,725
4	88,20	88,20	88,20	0,472	87,728	24.000	—	21.168	—	5,699
5	88,80	88,40	88,60	0,486	88,114	9.000	—	7.968	—	5,674
9	88,70	88,60	88,70	0,542	88,158	82.000	—	72.682	—	5,672
11	88,60	88,60	88,60	0,569	88,031	10.000	—	8.860	—	5,680
13	88,50	88,30	88,40	0,597	87,803	65.000	—	57.413	—	5,695
16	88,60	88,60	88,60	0,639	87,961	1.000	—	886	—	5,684
17	88,80	88,50	88,80	0,653	88,147	40.000	—	35.460	—	5,673
18	89,—	89,—	89,—	0,667	88,333	60.000	—	53.400	—	5,660
19	89,20	89,—	89,20	0,681	88,519	5.000	—	4.456	—	5,649
20	89,20	89,20	89,20	0,694	88,506	45.000	—	40.140	—	5,650
23	89,40	89,40	89,40	0,736	88,664	3.000	—	2.682	—	5,639
24	89,40	89,40	89,40	0,750	88,650	1.000	—	894	—	5,640
26	88,80	89,80	88,80	0,778	88,022	12.000	—	10.656	—	5,681
27	88,80	88,60	88,60	0,792	87,808	41.000	—	36.338	—	5,695
30	88,60	88,60	88,60	0,833	87,767	77.000	—	68.222	—	5,697
31	88,80	88,60	88,80	0,833	87,967	65.000	—	57.600	—	5,690

MES DE FEBRERO

Día	COTIZACION			Valor del cupón	Precio neto excluído cupón	IMPORTE				Renta sobre precio neto
	Más alta	Más baja	Oficial			NOMINAL		EFECTIVO		
						Contado	Plazo	Contado	Plazo	
Deuda interna consolidada, Serie A										
RESUMEN ...	**88,90**	**88,20**	**88,689**	**0,189**	**88,500**	**4.101.000**	**2.785.000**	**3.632.438**	**2.477.110**	**5,650**
1	88,40	88,20	88,30	0,014	88,286	521.000	270.000	460.107	239.370	5,663
2	88,50	88,20	88,50	0,028	88,472	523.000	200.000	462.088	176.920	5,651
3	88,90	88,50	89,70	0,042	89,658	291.000	525.000	258.128	466.960	5,576
6	88,90	88,70	88,70	0,083	88,617	260.000	70.000	230.940	62.320	5,642
7	88,80	88,60	88,70	0,097	88,603	419.000	215.000	371.520	190.735	5,643
8	88,80	88,70	88,80	0,111	88,689	110.000	130.000	97.589	115.780	5,637
9	88,70	88,50	88,60	0,125	88,475	85.000	—	75.310	—	5,651
10	88,80	88,60	88,70	0,139	88,561	222.000	120.000	196.904	106.750	5,645
13	88,70	88,50	88,50	0,181	88,319	76.000	—	67.307	—	5,661
14	88,50	88,30	88,40	0,194	88,206	463.000	—	409.072	—	5,668
15	88,50	88,40	88,50	0,208	88,292	94.000	—	83.113	—	5,663
16	88,70	88,50	88,70	0,222	88,478	126.000	500.000	111.622	445.700	5,651
17	88,90	88,80	88,80	0,236	88,564	185.000	440.000	164.285	392.105	5,645
22	88,90	88,60	88,60	0,306	88,294	99.000	—	87.930	—	5,662
23	88,80	88,70	88,70	0,319	88,381	264.000	215.000	234.404	191.450	5,657
24	88,60	86,60	88,60	0,333	88,267	30.000	80.000	26.580	71.200	5,664
27	88,80	88,70	88,80	0,375	88,425	282.000	20.000	250.251	17.820	5,654
28	88,80	88,80	88,80	0,389	88,411	51.000	—	45.288	—	5,655
Deuda interna consolidada, Decreto 20/10/37										
RESUMEN ...	**88,40**	**87,90**	**88,111**	**0,131**	**87,980**	**196.000**	—	**172.601**	—	**5,683**
1	87,90	87,90	87,90	0,014	87,886	1.000	—	879	—	5,689
2	88,10	88,10	88,10	0,028	88,072	2.000	—	1.762	—	5,677
3	88,30	88,30	88,30	0,042	88,258	25.000	—	22.075	—	5,665
6	88,30	88,30	88,30	0,083	88,217	11.000	—	9.713	—	5,667
7	88,40	88,40	88,40	0,097	88,303	3.000	—	2.652	—	5,662
10	88,—	88,—	88,—	0,139	87,861	7.000	—	6.160	—	5,690
16	88,—	88,—	88,—	0,222	87,778	15.000	—	13.200	—	5,696
17	88,—	88,—	88,—	0,236	87,764	71.000	—	62.480	—	5,697
23	88,—	88,—	88,—	0,319	87,681	61.000	—	53.680	—	5,702
Bonos de Pavimentación										
RESUMEN ...	**90,—**	**88,50**	**89,528**	**1,022**	**88,506**	**813.000**	—	**727.242**	—	**5,649**
1	89,—	89,—	89,—	0,847	88,153	5.000	—	4.450	—	5,671
2	89,—	89,90	89,—	0,861	88,139	147.000	—	130.765	—	5,672
3	89,30	89,—	89,30	0,875	88,425	61.000	—	54.353	—	5,654
6	89,80	89,70	89,70	0,917	88,783	68.000	—	61.003	—	5,631
7	89,90	88,90	89,90	0,930	88,970	23.000	—	20.597	—	5,619
8	89,90	89,80	89,80	0,944	88,856	45.000	—	40.430	—	5,627
9	89,80	89,80	89,80	0,958	88,842	6.000	—	5.388	—	5,627
10	89,90	89,80	89,80	0,972	88,828	16.000	—	14.369	—	5,628
13	90,—	90,—	90,—	1,014	88,986	29.000	—	26.100	—	5,618
14	89,60	89,60	89,60	1,028	88,572	32.000	—	28.672	—	5,645
15	89,30	89,30	89,30	1,042	88,258	45.000	—	40.185	—	5,665
16	89,40	89,30	89,40	1,055	88,345	80.000	—	71.515	—	5,659
17	89,50	89,50	89,50	1,069	88,431	25.000	—	22.375	—	5,654
22	89,70	89,70	89,70	1,139	88,561	47.000	—	42.159	—	5,645
23	89,80	89,80	89,80	1,153	88,647	95.000	—	85.310	—	5,640
24	89,80	89,70	89,70	1,167	88,533	32.000	—	28.730	—	5,647
27	89,70	89,70	89,70	1,208	88,492	33.000	—	29.601	—	5,650
28	88,50	88,50	88,50	1,222	87,278	24.000	—	21.240	—	5,728

MES DE MARZO

Día	COTIZACION			Valor del cupón	Precio neto excluído cupón	IMPORTE				Renta sobre precio neto
						NOMINAL		EFECTIVO		
	Más alta	Más baja	Oficial			Contado	Plazo	Contado	Plazo	
Deuda interna consolidada, Serie A										
RESUMEN ...	89,50	88,20	88,865	0,643	88,222	5.089.000	1.700.000	4.520.900	1.512.365	5,668
1	88,80	88,80	88,80	0,431	88,369	116.000	30.000	103.008	26.760	5,658
2	88,80	88,60	88,70	0,444	88,256	41.000	10.000	36.369	8.890	5,665
3	88,70	88,60	88,60	0,458	88,142	72.000	10.000	63.816	8.890	5,672
6	88,60	88,20	88,30	0,500	87,800	445.000	150.000	393.767	133.350	5,694
7	88,50	88,30	88,30	0,514	87,786	229.000	110.000	202.456	97.415	5,695
8	88,50	88,40	88,50	0,528	87,972	206.000	20.000	182.175	17.720	5,683
9	88,70	88,50	88,70	0,542	88,158	205.000	20.000	181.447	17.790	5,671
10	88,90	88,70	88,90	0,556	88,344	136.000	—	120.753	—	5,659
13	89,—	88,80	89,—	0,597	88,403	341.000	—	303.166	—	5,655
14	89,20	89,10	89,10	0,611	88,489	350.000	275.000	311.977	245.770	5,650
15	89,40	89,20	89,40	0,625	88,775	198.000	200.000	176.814	178.670	5,632
16	89,50	89,30	89,50	0,639	88,861	145.000	20.000	129.638	17.940	5,626
17	89,40	89,30	89,40	0,653	88,747	163.000	120.000	145.688	107.310	5,633
20	89,—	88,60	88,60	0,694	87,906	180.000	335.000	159.634	296.880	5,687
21	88,90	88,70	88,90	0,708	88,192	186.000	20.000	165.058	17.780	5,669
22	88,90	88,70	88,70	0,722	87,978	180.000	100.000	159.821	88.840	5,683
23	88,80	88,60	88,80	0,736	88,064	252.000	—	223.329	—	5,677
24	89,—	88,80	89,—	0,750	88,250	141.000	—	125.404	—	5,665
27	89,—	88,80	88,80	0,792	88,008	75.000	—	66.684	—	5,681
28	88,90	88,70	88,80	0,806	87,994	419.000	—	372.170	—	5,682
29	89,10	88,90	89,—	0,819	88,181	274.000	250.000	243.906	221.600	5,670
30	89,10	88,80	89,10	0,833	88,267	471.000	30.000	418.935	26.760	5,664
31	89,—	88,90	89,—	0,833	88,167	264.000	—	234.885	—	5,671
Deuda interna consolidada, Decreto 20/10/37										
RESUMEN ...	88,80	88,—	88,375	0,601	87,774	86.000	—	75.932	—	5,696
1	88,—	88,—	88,—	0,431	87,569	31.000	—	27.280	—	5,709
13	88,40	88,40	88,40	0,597	87,803	32.000	—	28.288	—	5,694
17	88,80	88,80	88,80	0,653	88,147	11.000	—	9.768	—	5,672
22	88,30	88,30	88,30	0,722	87,578	12.000	—	10.596	—	5,709
Bonos de Pavimentación										
RESUMEN ..	89,—	88,30	88,666	0,224	88,442	936.000	—	829.363	—	5,653
1	88,50	88,50	88,50	0,014	88,486	30.000	—	26.550	—	5,650
2	88,60	88,60	88,60	0,028	88,572	26.000	—	23.036	—	5,645
3	88,80	88,60	88,80	0,042	88,758	39.000	—	34.562	—	5,633
6	88,70	88,60	88,60	0,083	88,517	27.000	—	23.939	—	5,648
7	88,50	88,50	88,50	0,097	88,403	117.000	—	103.545	—	5,655
8	88,50	88,50	88,50	0,111	88,389	2.000	—	1.770	—	5,656
9	88,40	88,30	88,30	0,125	88,175	59.000	—	52.108	—	5,670
10	88,60	88,40	88,40	0,139	88,261	42.000	—	37.137	—	5,665
14	88,60	88,50	88,60	0,194	88,406	100.000	—	88.512	—	5,655
15	88,80	88,80	88,80	0,208	88,592	20.000	—	17.760	—	5,643
16	88,90	88,90	88,90	0,222	88,678	25.000	—	22.225	—	5,638
17	89,—	88,90	89,—	0,236	88,764	50.000	—	44.451	—	5,632
20	89,—	88,80	88,80	0,278	88,522	6.000	—	5.336	—	5,648
21	88,70	88,60	88,70	0,292	88,408	59.000	—	52.322	—	5,655
22	88,70	88,70	88,70	0,306	88,394	42.000	—	37.254	—	5,656
24	88,80	88,80	88,80	0,333	88,467	28.000	—	24.864	—	5,651
27	88,90	88,70	88,70	0,375	88,325	26.000	—	23.074	—	5,660
28	88,70	88,50	88,60	0,389	88,211	49.000	—	43.392	—	5,668
29	88,80	88,50	88,80	0,403	88,397	81.000	—	71.745	—	5,656
30	88,70	88,60	88,70	0,417	88,283	80.000	—	70.945	—	5,663
31	88,70	88,70	88,70	0,417	88,283	28.000	—	24.836	—	5,663

MES DE ABRIL

Día	COTIZACION			Valor del cupón	Precio neto excluído cupón	IMPORTE				Renta sobre precio neto
	Más alta	Más baja	Oficial			NOMINAL		EFECTIVO		
						Contado	Plazo	Contado	Plazo	
Deuda interna consolidada, Serie A										
RESUMEN ...	89,50	88,30	89,012	1,062	87,950	4.575.000	1.700.000	4.070.867	1.504.430	5,685
3	89,20	88,80	89,20	0,875	88,325	404.000	50.000	359.476	44.270	5,660
4	89,30	89,—	89,30	0,889	88,411	124.000	120.000	110.516	107.290	5,655
5	89,50	89,30	88,50	0,903	88,597	200.000	70.000	178.761	62.670	5,643
10	89,10	88,90	88,90	0,972	87,928	161.000	80.000	143.243	71.260	5,686
11	89,—	88,90	88,90	0,986	87,914	269.000	40.000	239.143	35.640	5,687
12	88,90	88,70	88,90	1,000	87,900	491.000	105.000	436.088	93.300	5,688
13	89,—	88,80	88,90	1,014	87,886	196.000	—	174.312	—	5,689
14	88,90	88,80	88,80	1,028	87,772	108.000	200.000	95.946	174.610	5,696
17	88,80	88,30	88,30	1,069	87,231	230.000	195.000	203.416	172.390	5,731
18	88,60	88,50	88,60	1,083	87,517	117.000	20.000	103.622	17.720	5,713
19	88,80	88,60	88,80	1,097	87,703	145.000	720.000	128.663	633.760	5,701
20	89,20	88,90	89,—	1,111	87,889	236.000	30.000	210.131	26.730	5,688
21	89,20	89,10	89,20	1,125	88,075	389.000	—	346.607	—	5,676
24	89,30	89,10	89,30	1,167	88,133	145.000	—	129.302	—	5,673
25	89,40	89,30	89,30	1,180	88,120	602.000	—	537.786	—	5,674
26	89,40	89,—	89,—	1,194	87,806	310.000	—	276.245	—	5,694
27	89,10	88,90	89,10	1,208	87,892	338.000	—	300.633	—	5,688
28	89,40	89,10	89,22	1,222	88,—	110.000	70.000	96.977	61.790	5,681
Deuda interna consolidada, Decreto 20/10/37										
RESUMEN ...	89,—	88,—	88,411	1,043	87,368	256.000	—	225.816	—	5,723
3	88,20	88,10	88,20	0,875	87,325	4.000	—	3.526	—	5,725
4	88,40	88,40	88,40	0,889	87,511	50.000	—	44.200	—	5,713
5	89,—	88,80	89,—	0,903	88,097	6.000	—	5.336	—	5,675
10	88,30	88,30	88,30	0,972	87,328	15.000	—	13.245	—	5,725
14	88,20	88,20	88,20	1,028	87,172	30.000	—	26.460	—	5,735
17	88,20	88,20	88,20	1,069	87,131	10.000	—	8.820	—	5,738
19	88,20	88,—	88,—	1,097	86,903	74.000	—	65.128	—	5,753
20	88,60	88,30	88,30	1,111	87,189	54.000	—	47.694	—	5,734
21	88,50	88,50	88,50	1,125	87,375	2.000	—	1.770	—	5,722
25	88,70	88,70	88,70	1,180	87,520	1.000	—	887	—	5,712
28	88,75	88,75	88,72	1,222	87,500	10.000	—	8.750	—	5,714
Bonos de Pavimentación										
RESUMEN ...	89,—	88,30	88,593	0,638	87,955	593.000	—	525.644	—	5,684
3	88,90	88,80	88,90	0,458	88,442	15.000	—	13.330	—	5,653
4	89,—	88,70	88,90	0,472	88,428	158.000	—	140.194	—	5,654
10	88,70	88,70	88,70	0,556	88,144	25.000	—	22.175	—	5,672
11	88,70	88,60	88,60	0,569	88,031	31.000	—	27.476	—	5,679
12	88,60	88,50	88,50	0,583	87,917	60.000	—	53.105	—	5,687
13	88,60	88,50	88,60	0,597	88,003	111.000	—	59 338	—	5,681
14	88,50	88,50	88,50	0,611	87,889	15.000	—	13.275	—	5,688
17	88,30	88,30	88,30	0,653	87,647	8.000	—	7.064	—	5,704
18	88,40	88,40	88,40	0,667	87,733	8.000	—	7.072	—	5,699
19	88,40	88,40	88,40	0,681	87,719	12.000	—	10.608	—	5,700
20	88,70	88,50	88,50	0,694	87,806	6.000	—	5.314	—	5,694
21	88,70	88,50	88,50	0,708	87,792	12.000	—	10.628	—	5,695
24	88,60	88,50	88,60	0,750	87,850	47.000	—	41.620	—	5,691
25	88,80	88,60	88,80	0,764	88,036	70.000	—	62.140	—	5,679
28	88,70	88,70	88,70	0,806	87,894	15.000	—	13.305	—	5,688

MES DE MAYO

Día	COTIZACION			Valor del cupón	Precio neto excluído cupón	IMPORTE				Renta sobre precio neto
	Más alta	Más baja	Oficial			NOMINAL		EFECTIVO		
						Contado	Plazo	Contado	Plazo	
Deuda interna consolidada, Serie A										
RESUMEN ..	80,80	88,10	88,460	0,219	88,241	5.922.000	720.000	5.238.547	638.110	5,666
2	88,40	88,30	88,30	0,028	88,272	293.000	70.000	258.954	61.950	5,664
3	88,30	88,20	88,30	0,042	88,258	106.000	170.000	93.593	150.350	5,665
4	88,40	88,20	88,20	0,056	88,144	279.000	10.000	246.173	8.840	5,672
5	88,30	88,10	88,20	0,069	88,131	495.000	—	436.514	—	5,673
8	88,40	88,30	88,30	0,111	88,189	321.000	170.000	283.446	150.730	5,669
9	88,50	88,40	88,50	0,125	88,375	314.000	—	277.860	—	5,657
10	88,60	88,50	88,50	0,139	88,361	327.000	130.000	289.437	115.330	5,658
11	88,60	88,50	88,50	0,153	88,347	613.000	70.000	543.008	62.130	5,659
12	88,60	88,40	88,50	0,167	88,333	259.000	20.000	229.095	17.720	5,660
15	88,50	88,30	88,40	0,208	88,192	185.000	20.000	163.640	17.700	5,669
16	88,40	88,30	88,40	0,222	88,178	252.000	—	222.727	—	5,670
17	88,60	88,50	88,60	0,236	88,346	213.000	—	188.507	—	5,658
19	88,60	88,50	88,50	0,264	88,236	265.000	—	234.539	—	5,666
22	88,60	88,50	88,50	0,306	88,194	119.000	—	105.358	—	5,669
23	88,70	88,50	88,60	0,319	88,281	195.000	—	172.697	—	5,663
24	88,60	88,40	88,50	0,333	88,167	239.000	—	211.633	—	5,671
26	88,50	88,40	88,40	0,361	88,039	250.000	—	221.240	—	5,679
29	88,50	88,40	88,50	0,403	88,097	258.000	—	228.325	—	5,675
30	88,80	88,50	88,80	0,417	88,383	756.000	60.000	669.347	53.360	5,657
31	88,80	88,70	88,70	0,417	88,283	183.000	—	162.454	—	5,663
Deuda interna consolidada, Decreto 20/10/37										
RESUMEN ..	88,30	87,50	88,022	0,239	87,783	5.283.000	30.000	4.650.385	26.600	5,695
4	87,50	87,50	87,50	0,056	87,444	210.000	—	183.750	—	5,717
5	87,60	87,50	87,60	0,069	87,531	296.000	—	259.231	—	5,712
8	87,70	87,60	87,70	0,111	87,589	137.000	—	120.099	—	5,708
9	87,80	87,80	87,80	0,125	87,675	354.000	—	310.812	—	5,702
10	88,—	87,90	87,90	0,139	87,761	172.000	—	151.194	—	5,697
11	88,10	88,—	88,10	0,153	87,947	604.000	—	531.790	—	5,685
12	88,10	88,—	88,—	0,167	87,833	37.000	—	32.583	—	5,692
15	88,—	88,—	88,—	0,208	87,792	605.000	—	532.400	—	5,695
16	88,10	88,—	88,—	0,222	87,778	222.000	—	195.362	—	5,696
17	88,10	88,—	88,10	0,236	87,864	222.000	—	195.720	—	5,690
19	88,20	88,10	88,20	0,264	87,936	551.000	—	485.436	—	5,685
22	88,20	88,10	88,10	0,306	87,794	160.000	—	141.065	—	5,695
23	88,20	88,20	88,20	0,319	87,881	307.000	—	270.774	—	5,689
24	88,20	88,20	88,20	0,333	87,867	112.000	—	98.784	—	5,690
26	88,20	88,20	88,20	0,361	87,839	119.000	—	104.958	—	5,692
29	88,20	88,20	88,20	0,403	87,797	3.000	—	2.646	—	5,694
30	88,30	88,10	88,30	0,417	87,883	1.032.000	10.000	910.395	8.860	5,689
31	88,30	88,30	88,30	0,417	87,883	142.000	20.000	125.386	17.740	5,689

MES DE MAYO

(Continuación)

Día	COTIZACION			Valor del cupón	Precio neto excluído cupón	IMPORTES				Renta sobre precio neto
	Más alta	Más baja	Oficial			NOMINAL		EFECTIVO		
						Contado	Plazo	Contado	Plazo	
Bonos de Pavimentación										
RESUMEN	89,60	88,30	89,140	1,052	88,088	2.834.000	—	2.525.852	—	5,676
2	88,80	88,70	88,80	0,861	87,939	250.000	—	221.850	—	5,685
3	88,90	88,90	88,90	0,875	88,025	7.000	—	6.223	—	5,680
4	88,90	88,90	88,90	0,889	88,011	99.000	—	88.011	—	5,681
5	89,—	88,80	89,—	0,903	88,097	45.000	—	39.993	—	5,676
8	89,—	88,90	88,90	0,944	87,956	222.000	—	197.359	—	5,684
9	89,—	88,90	89,—	0,958	88,042	271.000	—	241.140	—	5,679
10	89,10	89,10	89,10	0,972	88,128	32.000	—	28.512	—	5,673
11	89,20	89,20	89,20	0,986	88,214	231.000	—	206.052	—	5,668
12	89,20	89,20	89,20	1,000	88,200	490.000	—	437.080	—	5,668
15	89,20	89,20	89,20	1,042	88,158	129.000	—	115.068	—	5,671
16	89,20	89,20	89,20	1,055	88,145	195.000	—	173.940	—	5,672
17	89,30	89,20	89,30	1,069	88,231	4.000	—	3.569	—	5,666
19	89,30	89,30	89,30	1,097	88,203	75.000	—	66.975	—	5,668
22	89,30	89,30	89,30	1,139	88,161	73.000	—	65.189	—	5,671
23	89,30	89,30	89,30	1,153	88,147	188.000	—	167.884	—	5,672
24	89,40	89,30	89,40	1,167	88,233	70.000	—	62.520	—	5,666
26	89,40	89,40	89,40	1,194	88,206	71.000	—	63.474	—	5,668
29	89,50	89,40	89,50	1,236	88,264	217.000	—	194.005	—	5,664
30	89,60	89,50	89,60	1,250	88,350	109.000	—	97.560	—	5,659
31	88,30	88,30	88,30	1,250	87,050	56.000	—	49.448	—	5,743

MES DE JUNIO

Deuda interna consolidada, Serie A

RESUMEN	90,40	88,60	89,437	0,633	88,804	6.535.000	1.500.000	5.841.632	1.345.305	5,630
1	88,70	88,60	88,70	0,431	88,269	136.000	20.000	120.607	17.780	5,665
2	89,10	88,80	89,—	0,444	88,556	444.000	50.000	394.775	44.570	5,646
5	89,30	89,10	89,20	0,486	88,714	535.000	—	476.993	—	5,636
6	89,50	89,10	89,20	0,500	88,700	704.000	110.000	628.151	98.380	5,637
7	90,—	89,50	90,—	0,514	89,486	288.000	140.000	258.914	125.860	5,587
9	90,40	90,—	90,40	0,542	89,858	319.000	230.000	287.744	207.390	5,564
12	89,90	89,50	89,60	0,583	89,017	430.000	60.000	385.727	54.030	5,617
13	89,80	89,70	89,80	0,597	89,203	341.000	95.000	306.060	85.525	5,605
14	89,90	89,90	89,90	0,611	89,289	198.000	—	178.002	—	5,600
15	90,—	89,80	89,80	0,625	89,175	193.000	—	173.369	—	5,606
16	89,80	89,40	89,50	0,639	88,861	193.000	—	172.915	—	5,627
19	89,50	89,20	89,50	0,681	88,819	279.000	245.000	249.041	219.230	5,629
21	89,60	89,50	89,50	0,708	88,792	281.000	210.000	251.534	188.230	5,631
22	89,50	89,30	89,30	0,722	88,578	276.000	—	246.572	—	5,645
23	89,40	89,30	89,30	0,736	88,564	449.000	220.000	400.959	196.900	5,646
26	89,40	89,30	89,30	0,778	88,522	322.000	110.000	287.595	98.450	5,644
27	89,40	89,10	89,10	0,792	88,308	445.000	10.000	397.306	8.960	5,662
28	89,20	89,10	89,20	0,806	88,394	398.000	—	354.806	—	5,656
30	89,10	89,—	89,—	0,833	88,167	304.000	—	270.562	—	5,671

MES DE JUNIO

(Continuación)

Día	COTIZACION			Valor del cupón	Precio neto excluído cupón	IMPORTE				Renta sobre precio neto
						NOMINAL		EFECTIVO		
	Más alta	Más baja	Oficial			Contado	Plazo	Contado	Plazo	
Deuda interna consolidada, Decreto 20/10/37										
RESUMEN . .	89,70	88,30	88,994	0,611	88,383	8.475.000	630.000	7.539.619	564.750	5,657
1	88,30	88,30	88,30	0,431	87,869	825.000	—	728.475	—	5,690
2	88,70	88,40	88,60	0,444	88,156	1.246.000	—	1.102.179	—	5,672
5	88,70	88,60	88,70	0,486	88,214	678.000	—	601.356	—	5,668
6	88,70	88,60	88,70	0,500	88,200	405.000	50.000	359.206	44.400	5,669
7	89,20	88,80	89,20	0,514	88,686	657.000	75.000	583.809	66.900	5,638
9	89,70	89,30	89,30	0,542	88,758	183.000	10.000	163.764	8.980	5,633
12	89,10	89,—	89,—	0,583	88,417	295.000	—	262.685	—	5,655
13	89,40	89,10	89,40	0,597	88,803	784.000	210.000	699.341	188.370	5,630
14	89,50	89,40	89,50	0,611	88,889	2.099.000	235.000	1.878.575	211.400	5,625
15	89,50	89,30	89,30	0,625	88,675	180.000	—	160.794	—	5,637
16	89,20	88,80	89,—	0,639	88,361	317.000	50.000	282.000	44.700	5,659
19	89,—	88,80	89,—	0,681	88,319	42.000	—	37.339	—	5,661
21	89,—	88,90	89,—	0,708	88,292	138.000	—	122.805	—	5,663
22	88,90	88,80	88,90	0,722	88,178	111.000	—	98.661	—	5,670
23	88,90	88,90	88,90	0,736	88,164	64.000	—	56.896	—	5,671
26	89,10	89,—	89,10	0,778	88,322	109.000	—	97.016	—	5,661
27	89,10	89,—	89,—	0,792	88,208	342.000	—	304.718	—	5,668
Bonos de Pavimentación										
RESUMEN . .	89,40	88,20	88,836	0,216	88,620	2.923.000	—	2.593.628	—	5,642
1	88,30	88,20	88,20	0,014	88,186	120.000	—	105.846	—	5,670
2	88,40	88,20	88,40	0,028	88,372	342.000	—	301.995	—	5,657
5	88,50	88,40	88,50	0,069	88,431	148.000	—	130.915	—	5,654
6	88,50	88,50	88,50	0,083	88,417	261.000	—	230.985	—	5,655
7	88,90	88,60	88,90	0,097	88,803	643.000	—	570.043	—	5,630
9	89,40	89,20	89,20	0,125	89,075	59.000	—	52.632	—	5,613
12	89,—	88,90	89,—	0,176	88,833	99.000	—	88.088	—	5,629
13	89,10	89,—	89,10	0,181	88,919	93.000	—	82.784	—	5,623
14	89,40	89,40	89,40	0,194	89,206	322.000	—	287.868	—	5,605
15	89,30	89,20	89,20	0,208	88,992	102.000	—	91.026	—	5,618
16	88,80	88,70	88,70	0,222	88,478	65.000	—	57.710	—	5,651
19	89,—	88,80	89,—	0,264	88,736	37.000	—	32.886	—	5,635
21	89,—	88,90	88,90	0,292	88,608	63.000	—	56.020	—	5,643
22	89,—	88,80	89,—	0,306	88,694	41.000	—	36.421	—	5,637
23	88,80	88,80	88,80	0,319	88,481	54.000	—	47.952	—	5,651
26	88,90	88,80	88,90	0,361	88,539	34.000	—	30.205	—	5,647
27	88,90	88,70	88,90	0,375	88,525	52.000	—	46.129	—	5,648
28	88,70	88,70	88,70	0,389	88,311	355.000	—	314.885	—	5,662
30	88,60	88,60	88,60	0,417	88,183	33.000	—	29.238	—	5,670

MES DE JULIO

Día	COTIZACION			Valor del cupón	Precio neto excluído cupón	IMPORTE				Renta sobre precio neto
	Más alta	Más baja	Oficial			NOMINAL		EFECTIVO		
						Contado	Plazo	Contado	Plazo	
Deuda interna consolidada, Serie A										
RESUMEN ..	89,60	88,30	89,131	1,058	88,073	8.489.000	1.075.000	7.560.920	953.995	5,677
3	89,—	88,30	88,90	0,875	88,025	516.000	160.000	456.814	141.760	5,680
4	88,50	88,40	88,50	0,889	87,611	474.000	—	419.047	—	5,707
5	89,10	88,50	89,—	0,903	88,097	365.000	—	323.983	—	5,676
6	89,20	88,90	88,90	0,917	87,983	278.000	195.000	247.760	174.115	5,683
7	89,10	89,—	89,10	0,930	88,170	341.000	—	303.519	—	5,671
10	89,40	89,20	89,30	0,972	88,328	473.000	—	422.557	—	5,661
11	89,50	89,40	89,50	0,986	88,514	267.000	—	238.807	—	5,649
12	89,50	89,50	89,50	1,000	88,500	348.000	—	311.460	—	5,650
13	89,50	89,40	89,50	1,014	88,486	319.000	—	285.394	—	5,651
14	89,50	89,50	89,50	1,028	88,472	441.000	—	394.695	—	5,652
17	89,60	89,50	89,50	1,069	88,431	260.000	—	232.714	—	5,654
18	89,60	89,30	89,30	1,083	88,217	286.000	50.000	255.717	44.520	5,668
19	89,20	89,10	89,20	1,097	88,103	115.000	115.000	102.543	102.605	5,675
20	89,20	89,—	89,—	1,111	87,889	250.000	—	222.771	—	5,689
21	89,—	88,80	88,90	1,125	87,775	110.000	215.000	97.721	191.205	5,696
24	89,—	88,90	88,90	1,167	87,733	429.000	10.000	381.690	8.810	5,699
25	88,90	88,80	88,90	1,180	87,720	691.000	—	614.013	—	5,700
26	89,—	88,90	89,—	1,194	87,806	733.000	100.000	652.357	88.100	5,694
27	89,20	89,10	89,10	1,208	87,892	933.000	210.000	831.356	185.220	5,689
28	89,20	89,10	89,10	1,222	87,878	785.000	20.000	700.075	17.660	5,690
31	89,35	89,15	89,15	1,250	87,900	75.000	—	65.927	—	5,688
Bonos de Pavimentación										
RESUMEN ..	88,80	88,—	88,476	0,641	87,835	4.290.000	—	3.799.734	—	5,692
3	88,70	88,40	88,40	0,458	87,942	60.000	—	53.079	—	5,686
4	88,40	88,20	88,20	0,472	87,728	25.000	—	22.090	—	5,699
5	88,60	88,50	88,60	0,486	88,114	141.000	—	124.825	—	5,674
6	88,60	88,50	88,50	0,500	88,000	51.000	—	45.183	—	5,682
7	88,50	88,50	88,50	0,514	87,986	360.000	—	318.600	—	5,683
10	88,70	88,70	88,70	0,556	88,144	591.000	—	524.217	—	5,672
11	88,80	88,80	88,80	0,569	88,231	557.000	—	494.616	—	5,667
12	88,80	88,80	88,80	0,583	88,217	349.000	—	309.912	—	5,668
13	88,80	88,80	88,80	0,597	88,203	79.000	—	70.152	—	5,669
14	88,80	88,80	88,80	0,611	88,189	135.000	—	119.880	—	5,670
17	88,80	88,70	88,80	0,653	88,147	305.000	—	270.830	—	5,672
18	88,60	88,50	88,50	0,667	87,833	293.000	—	259.418	—	5,693
19	88,50	88,30	88,40	0,681	87,719	191.000	—	168.883	—	5,700
20	88,40	88,30	88,30	0,694	87,606	369.000	—	326.091	—	5,707
21	88,20	88,—	88,20	0,708	87,492	258.000	—	227.487	—	5,715
24	88,30	88,30	88,30	0,750	87,550	191.000	—	168.653	—	5,711
25	88,30	88,20	88,20	0,764	87,436	64.000	—	56.506	—	5,718
26	88,30	88,20	88,20	0,778	87,422	127.000	—	112.071	—	5,719
27	88,40	88,30	88,40	0,792	87,608	109.000	—	96.346	—	5,707
28	88,30	88,30	88,30	0,806	87,494	17.000	—	15.011	—	5,715
31	88,30	88,20	88,30	0,833	87,467	18.000	—	15.884	—	5,716

MES DE AGOSTO

Día	COTIZACION			Valor del cupón	Precio neto excluído cupón	IMPORTE				Renta sobre precio neto
						NOMINAL		EFECTIVO		
	Más alta	Más baja	Oficial			Contado	Plazo	Contado	Plazo	
Deuda interna consolidada, Serie A										
RESUMEN ..	88,—	85,50	87,295	0,212	87,083	8.326.000	1.030.000	7.238.023	898.760	5,748
1	87,90	87,80	87,80	0,014	87,786	315.000	—	276.670	—	5,696
2	87,80	87,80	87,80	0,028	87,772	99.000	—	86.922	—	5,696
3	87,80	87,80	87,80	0,042	87,758	270.000	—	237.060	—	5,697
4	87,90	87,80	87,90	0,056	87,844	690.000	75.000	605.835	66.000	5,692
7	87,90	87,80	87,80	0,097	87,703	313.000	—	274.911	—	5,701
8	87,90	87,80	87,90	0,111	87,789	508.000	120.000	446.045	105.600	5,695
9	87,90	87,80	87,90	0,125	87,775	208.000	—	182.763	—	5,696
10	88,—	87,90	88,—	0,139	87,861	64.000	—	56.287	—	5,691
11	88,—	87,90	87,90	0,153	87,747	213.000	40.000	187.250	35.200	5,698
14	87,90	87,80	87,90	0,194	87,706	252.000	—	221.438	—	5,701
16	87,90	87,80	87,80	0,222	87,578	181.000	—	158.924	—	5,709
18	87,80	87,40	87,50	0,250	87,250	372.000	45.000	325.724	39.390	5,731
21	87,40	86,80	86,80	0,292	86,508	446.000	300.000	388.051	261.230	5,780
22	87,30	87,—	87,10	0,306	86,794	417.000	220.000	363.256	192.220	5,761
23	87,10	86,70	86,70	0,319	86,381	551.000	40.000	478.758	34.830	5,788
24	86,50	86,20	86,40	0,333	86,067	795.000	40.000	686.072	34.740	5,809
25	86,30	85,50	86,30	0,347	85,953	928.000	—	796.155	—	5,817
28	86,30	85,80	86,—	0,389	85,611	1.039.000	60.000	893.420	51.800	5,840
29	86,40	86,—	86,30	0,403	85,897	431.000	40.000	371.161	34.600	5,821
31	86,10	85,80	86,30	0,417	85,883	234.000	50.000	201.321	43.150	5,822
Bonos de Pavimentación										
RESUMEN ..	88,70	86,20	88,087	1,045	87,042	2.355.000	—	2.075.471	—	5,744
1	88,30	88,30	88,30	0,847	87,453	171.000	—	150.993	—	5,717
2	88,40	88,30	88,40	0,861	87,539	401.000	—	354.454	—	5,712
3	88,40	88,30	88,40	0,875	87,525	172.000	—	152.044	—	5,713
4	88,70	88,40	88,70	0,889	87,811	107.000	—	94.637	—	5,710
7	88,70	88,50	88,50	0,930	87,570	210.000	—	185.972	—	5,710
8	88,60	88,50	88,60	0,944	87,656	365.000	—	323.055	—	5,704
9	88,60	88,50	88,50	0,958	87,542	102.000	—	90.272	—	5,711
10	88,50	88,50	88,50	0,972	87,528	6.000	—	5.310	—	5,712
11	88,60	88,60	88,60	0,986	87,614	2.000	—	1.772	—	5,707
14	88,60	88,50	88,60	1,028	87,572	94.000	—	83.264	—	5,709
16	88,60	88,50	88,60	1,055	87,545	20.000	—	17.719	—	5,711
18	88,60	88,40	88,40	1,083	87,317	33.000	—	29.181	—	5,726
21	88,30	88,—	88,—	1,125	86,875	128.000	—	112.713	—	5,755
22	88,20	88,—	88,—	1,139	86,861	151.000	—	132.900	—	5,756
23	88,—	88,—	88,—	1,153	86,847	59.000	—	51.920	—	5,757
24	87,50	87,10	87,10	1,167	85,933	25.000	—	21.807	—	5,818
25	86,90	86,20	86,80	1,180	85,620	125.000	—	108.193	—	5,840
28	87,—	86,50	87,—	1,222	85,778	57.000	—	49.409	—	5,829
29	87,40	86,90	87,40	1,236	86,164	63.000	—	54.854	—	5,803
31	87,35	87,05	87,35	1,250	86,100	64.000	—	55.002	—	5,807

MES DE SETIEMBRE

Día	COTIZACION			Valor del cupón	Precio neto excluído cupón	IMPORTE				Renta sobre precio neto
	Más alta	Más baja	Oficial			NOMINAL		EFECTIVO		
						Contado	Plazo	Contado	Plazo	
Deuda interna consolidada, Serie A										
RESUMEN ..	87,50	84,90	86,805	0,636	86,169	7.948.000	622.000	6.851.099	534.879	5,802
1	85,30	84,90	85,—	0,431	84,569	1.016.000	225.000	863.492	191.770	5,912
4	85,—	84,90	85,—	0,472	84,528	1.710.000	105.000	1.453.070	89.285	5,915
5	85,70	84,90	85,—	0,486	84,514	533.000	—	453.599	—	5,916
6	86,30	86,—	86,10	0,500	85,600	440.000	—	378.934	—	5,841
7	86,—	85,80	86,—	0,514	85,486	378.000	80.000	324.751	68.700	5,848
8	86,30	86,—	86,—	0,528	85,472	128.000	—	110.288	—	5,849
11	87,—	86,40	87,—	0,569	86,431	181.000	—	156.900	—	5,784
12	87,50	87,—	87,50	0,583	86,917	247.000	40.000	215.521	35.040	5,752
13	87,50	87,10	87,40	0,597	86,803	331.000	10.000	289.271	8.770	5,760
14	87,40	87,10	87,20	0,611	86,589	132.000	60.000	115.153	52.340	5,774
15	87,40	87,20	87,40	0,625	86,775	161.000	10.000	140.693	8.730	5,762
18	87,40	87,20	87,30	0,667	86,633	188.000	—	164.103	—	5,771
19	87,30	87,10	87,30	0,681	86,619	407.000	32.000	354.671	27.904	5,772
20	87,20	87,10	87,20	0,694	86,506	283.000	40.000	246.775	34.880	5,779
21	87,30	87,20	87,30	0,708	86,592	167.000	20.000	145.786	17.460	5,774
22	87,30	87,30	87,30	0,722	86,578	169.000	—	147.537	—	5,775
25	87,40	87,20	87,40	0,764	86,636	126.000	—	109.963	—	5,771
26	87,40	87,30	87,30	0,778	86,522	218.000	—	190.345	—	5,779
27	87,50	87,40	87,40	0,792	86,608	551.000	—	481.589	—	5,773
28	87,50	87,30	87,40	0,806	86,594	375.000	—	327.643	—	5,774
29	87,50	87,40	87,40	0,819	86,581	207.000	—	181.005	—	5,775
Bonos de Pavimentación										
RESUMEN ..	87,10	84,50	86,481	0,219	86,262	1.763.000	—	1.517.528	—	5,796
1	85,—	84,50	85,—	0,014	84,986	159.000	—	135.074	—	5,883
4	85,—	84,70	84,80	0,056	84,744	133.000	—	112.896	—	5,900
5	85,40	84,60	85,40	0,069	85,331	193.000	—	163.701	—	5,859
6	85,70	85,50	85,70	0,083	85,617	208.000	—	178.249	—	5,840
7	85,70	85,50	85,60	0,097	85,503	158.000	—	135.182	—	5,848
8	86,—	85,60	86,—	0,111	85,889	25.000	—	21.426	—	5,821
11	86,60	86,—	86,50	0,153	86,347	33.000	—	28.466	—	5,790
12	87,10	87,—	87,10	0,167	86,933	20.000	—	17.415	—	5,751
13	87,—	86,80	86,80	0,181	86,619	126.000	—	109.512	—	5,772
14	86,80	86,70	86,70	0,194	86,506	104.000	—	90.207	—	5,780
15	86,90	86,90	86,90	0,208	86,692	29.000	—	25.201	—	5,767
18	86,90	86,80	86,90	0,250	86,650	14.000	—	12.164	—	5,770
19	86,90	86,90	86,90	0,264	86,636	10.000	—	8.690	—	5,771
20	86,90	86,90	86,90	0,278	86,622	49.000	—	42.581	—	5,772
21	86,90	86,90	86,90	0,292	86,608	24.000	—	20.856	—	5,773
22	86,90	86,90	86,90	0,306	86,594	59.000	—	51.271	—	5,774
25	87,—	87,—	87,—	0,347	86,653	14.000	—	12.180	—	5,770
26	87,—	87,—	87,—	0,361	86,639	46.000	—	40.020	—	5,771
27	87,—	87,—	87,—	0,375	86,625	92.000	—	80.040	—	5,772
28	87,10	87,—	87,—	0,389	86,611	159.000	—	138.332	—	5,773
29	87,10	87,—	87,10	0,403	86,697	108.000	—	94.065	—	5,767

MES DE OCTUBRE

Día	COTIZACION			Valor del cupón	Precio neto excluído cupón	IMPORTE				Renta sobre precio neto
						NOMINAL		EFECTIVO		
	Más alta	Más baja	Oficial			Contado	Plazo	Contado	Plazo	
Deuda interna consolidada, Serie A										
RESUMEN . .	89,20	87,50	88,338	1,057	87,281	12.945.000	190.000	11.434.830	166.870	5,729
2	87,60	87,50	87,60	0,861	86,739	817.000	—	715.125	—	5,764
3	87,70	87,60	87,70	0,875	86,825	533.000	—	467.310	—	5,759
4	87,70	87,60	87,60	0,889	86,711	315.000	—	276.197	—	5,766
5	87,70	87,50	87,70	0,903	86,797	128.000	—	112.110	—	5,760
6	87,70	87,60	87,70	0,917	86,783	198.000	—	173.457	—	5,761
9	87,90	87,70	87,90	0,958	86,942	745.000	—	653.671	—	5,751
10	88,10	87,90	88,10	0,972	87,128	691.000	—	607.927	—	5,739
11	88,20	88,10	88,10	0,986	87,114	1.087.000	—	958.045	—	5,740
13	88,20	88,10	88,10	1,014	87,086	447.000	—	394.363	—	5,741
16	88,20	88,10	88,20	1,055	87,145	622.000	—	548.499	—	5,737
17	88,30	88,20	88,20	1,069	87,131	1.136.000	—	1.002.388	—	5,738
18	88,40	88,30	88,40	1,083	87,317	778.000	—	687.275	—	5,726
19	88,80	88,40	88,80	1,097	87,703	1.638.000	170.000	1.449.893	149.250	5,701
20	89,—	88,80	88,90	1,111	87,789	627.000	20.000	557.522	17.620	5,695
23	89,—	88,90	88,90	1,153	87,747	388.000	—	345.057	—	5,698
24	89,10	88,90	89,—	1,167	87,833	619.000	—	550.787	—	5,695
25	89,20	89,—	89,10	1,180	87,920	371.000	—	330.543	—	5,687
26	89,20	89,10	89,20	1,194	88,006	492.000	—	438.822	—	5,681
27	89,10	88,70	88,90	1,208	87,692	944.000	—	839.532	—	5,702
30	89,—	88,90	89,—	1,250	87,750	178.000	—	158.367	—	5,698
31	88,—	87,90	88,—	1,250	86,750	191.000	—	167.950	—	5,764
Bonos de Pavimentación										
RESUMEN . .	88,50	87,10	89,886	0,640	87,246	3.299.000	—	2.903.296	—	5,731
2	87,20	87,10	87,20	0,444	86,756	127.000	—	110.659	—	5,763
3	87,30	87,30	87,30	0,458	86,482	125.000	—	109.125	—	5,757
4	87,30	87,30	87,30	0,472	86,828	11.000	—	9.603	—	5,758
5	87,40	87,40	87,40	0,486	86,914	18.000	—	15.732	—	5,753
6	87,40	87,40	87,40	0,500	86,900	10.000	—	8.740	—	5,754
9	87,40	87,30	87,40	0,542	86,858	115.000	—	100.462	—	5,756
10	87,60	87,50	87,60	0,556	87,044	199.000	—	174.211	—	5,744
11	87,70	87,70	87,70	0,569	87,131	209.000	—	183.293	—	5,738
13	87,90	87,80	87,80	0,597	87,203	129.000	—	113.263	—	5,734
16	87,80	87,70	87,70	0,639	87,061	6.000	—	5.263	—	5,743
17	87,80	87,70	87,80	0,653	87,147	190.000	—	166.795	—	5,737
18	88,—	87,80	88,—	0,667	87,333	341.000	—	299.998	—	5,725
19	88,20	88,10	88,20	0,681	87,519	596.000	—	525.192	—	5,713
20	88,30	88,30	88,30	0,694	87,606	137.000	—	120.971	—	5,707
23	88,40	88,30	88,40	0,736	87,664	150.000	—	132.557	—	5,703
24	88,50	88,40	88,50	0,750	87,750	174.000	—	153.931	—	5,698
25	88,50	88,50	88,50	0,764	87,736	65.000	—	57.525	—	5,699
26	88,50	88,50	88,50	0,778	87,722	444.000	—	392.940	—	5,700
27	88,20	88,—	88,10	0,792	87,308	130.000	—	114.500	—	5,727
30	88,20	88,10	88,10	0,833	87,267	74.000	—	65.236	—	5,729
31	88,40	88,30	88,40	0,833	87,567	49.000	—	43.300	—	5,710

MES DE NOVIEMBRE

Día	COTIZACION			Valor del cupón	Precio neto excluído cupón	IMPORTE				Renta sobre precio neto
						NOMINAL		EFECTIVO		
	Más alta	Más baja	Oficial			Contado	Plazo	Contado	Plazo	
Deuda interna consolidada, Serie A										
RESUMEN ..	88,10	87,60	87,767	0,228	87,539	7.736.000	30.000	6.789.613	26.370	5,711
2	88,—	87,90	87,90	0,028	87,872	411.000	—	361.307	—	5,690
3	87,80	87,70	87,70	0,042	87,658	259.000	—	227.326	—	5,704
6	87,90	87,70	87,80	0,083	87,717	475.000	—	416.963	—	5,700
7	87,80	87,80	87,80	0,097	87,703	514.000	—	451.292	—	5,701
8	87,80	87,70	87,70	0,111	87,589	267.000	—	234.425	—	5,708
9	87,80	87,80	87,80	0,125	87,675	973.000	30.000	854.294	26.370	5,703
10	87,80	87,70	87,70	0,139	87,561	628.000	—	551.099	—	5,710
13	87,70	87,70	87,70	0,181	87,519	260.000	—	228.020	—	5,713
14	87,70	87,60	87,70	0,194	87,506	298.000	—	261.336	—	5,714
15	87,70	87,60	87,60	0,208	87,392	284.000	—	249.031	—	5,721
16	87,70	87,60	87,70	0,222	87,478	319.000	—	279.759	—	5,716
17	87,70	87,60	87,60	0,236	87,464	194.000	—	170.073	—	5,717
20	87,60	87,60	87,60	0,278	87,322	249.000	—	218.124	—	5,726
21	87,60	87,60	87,60	0,292	87,308	282.000	—	247.032	—	5,727
22	87,70	87,60	87,70	0,306	87,394	434.000	—	380.535	—	5,721
23	87,80	87,70	87,80	0,319	87,481	275.000	—	241.256	—	5,719
24	87,90	87,80	87,90	0,333	87,567	147.000	—	129.117	—	5,710
27	87,90	87,80	87,90	0,375	87,525	228.000	—	200.219	—	5,713
28	87,80	87,80	87,80	0,389	87,411	388.000	—	340.664	—	5,720
29	87,90	87,70	87,90	0,403	87,487	566.000	—	496.932	—	5,714
30	88,10	88,—	88,10	0,417	87,683	285.000	—	250.809	—	5,702
Bonos de Pavimentación										
RESUMEN ..	88,50	87,40	88,338	1.061	87,277	2.562.000	—	2.263.465	—	5,729
2	88,40	88,30	88,30	0,861	87,439	437.000	—	386.238	—	5,718
3	88,30	88,20	88,30	0,875	87,425	361.000	—	318.659	—	5,719
6	88,40	88,40	88,40	0,917	87,483	115.000	—	101.660	—	5,715
7	88,40	88,40	88,40	0,930	87,470	239.000	—	211.276	—	5,716
8	88,40	88,40	88,40	0,944	87,456	76.000	—	67.184	—	5,717
9	88,40	88,40	88,40	0,958	87,442	94.000	—	83.096	—	5,718
10	88,40	88,40	88,40	0,972	87,428	49.000	—	43.316	—	5,719
13	88,40	88,30	88,40	1,014	87,386	71.000	—	62.704	—	5,722
14	88,40	88,30	88,40	1,028	87,372	65.000	—	57.436	—	5,723
15	88,30	88,30	88,30	1,042	87,258	135.000	—	119.205	—	5,730
16	88,30	88,30	88,30	1,055	87,245	73.000	—	64.459	—	5,731
17	88,40	88,30	88,30	1,069	87,231	25.000	—	22.085	—	5,732
20	88,30	88,30	88,30	1,111	87,189	70.000	—	61.810	—	5,735
21	88,30	88,30	88,30	1,125	87,175	140.000	—	123.620	—	5,735
22	88,40	88,20	88,40	1,139	87,261	145.000	—	128.000	—	5,730
23	88,40	88,40	88,40	1,153	87,247	180.000	—	159.120	—	5,731
24	88,50	88,50	88,50	1,167	87,333	40.000	—	35.400	—	5,725
27	88,50	88,40	88,50	1,208	87,292	108.000	—	95.492	—	5,728
28	88,50	88,50	88,50	1,222	87,278	60.000	—	53.100	—	5,729
29	88,50	88,50	88,50	1,236	87,264	49.000	—	43.365	—	5,730
30	88,65	88,65	88,65	1,250	87,400	30.000	—	26.220	—	5,721

MES DE DICIEMBRE

Día	COTIZACION			Valor del cupón	Precio neto excluído cupón	IMPORTE				Renta sobre precio neto
	Más alta	Más baja	Oficial			NOMINAL		EFECTIVO		
						Contado	Plazo	Contado	Plazo	
Deuda interna consolidada, Serie A										
RESUMEN ..	88,50	87,90	88,289	0,634	87,655	5.761.000	400.000	5.085.711	354.180	5,704
1	88,30	88,—	88,20	0,431	87,769	467.000	—	411.736	—	5,697
4	88,20	87,90	88,—	0,472	87,528	363.000	—	319.680	—	5,712
5	88,20	88,—	88,20	0,486	87,714	372.000	70.000	327.800	61.880	5,700
6	88,20	88,10	88,10	0,500	87,600	180.000	10.000	158.698	8.840	5,708
7	88,20	88,10	88,20	0,514	87,686	212.000	—	186.820	—	5,702
11	88,20	88,10	88,10	0,569	87,531	241.000	—	212.534	—	5,712
12	88,20	88,10	88,20	0,583	87,617	326.000	—	287.238	—	5,707
13	88,20	88,10	88,20	0,597	87,603	224.000	—	197.475	—	5,707
14	88,30	88,20	88,20	0,611	87,589	210.000	—	185.298	—	5,708
15	88,50	88,30	88,50	0,625	87,875	174.000	—	153.756	—	5,690
18	88,50	88,40	88,40	0,667	87,733	240.000	—	212.185	—	5,699
19	88,40	88,30	88,40	0,681	87,719	125.000	150.000	110.440	132.700	5,700
20	88,40	88,30	88,40	0,694	87,706	239.000	—	211.076	—	5,701
21	88,40	88,30	88,40	0,708	87,692	384.000	—	339.401	—	5,702
22	88,40	88,40	88,40	0,722	87,678	632.000	120.000	558.688	106.360	5,703
26	88,50	88,30	88,30	0,778	87,522	175.000	50.000	154.678	44.400	5,713
27	88,40	88,30	88,40	0,792	87,608	718.000	—	634.563	—	5,707
28	88,50	88,40	88,40	0,806	87,594	319.000	—	282.047	—	5,708
29	88,50	88,40	88,50	0,819	87,681	160.000	—	141.598	—	5,702
Bonos de Pavimentación										
RESUMEN ..	87,60	87,30	87,447	0,218	87,229	4.868.000	—	4.257.005	—	5,732
1	87,40	87,40	87,40	0,014	87,386	239.000	—	208.886	—	5,722
4	87,30	87,30	87,30	0,056	87,244	95.000	—	82.935	—	5,731
5	87,40	87,30	87,30	0,069	87,231	549.000	—	479.366	—	5,732
6	87,40	87,40	87,40	0,083	87,317	94.000	—	82.156	—	5,726
7	87,40	87,30	87,40	0,097	87,303	352.000	—	307.643	—	5,727
11	87,40	87,40	87,40	0,153	87,247	177.000	—	154.698	—	5,731
12	87,40	87,40	87,40	0,167	87,233	41.000	—	35.834	—	5,732
13	87,40	87,40	87,40	0,181	87,219	38.000	—	33.212	—	5,733
14	87,50	87,40	87,50	0,194	87,306	374.000	—	326.913	—	5,727
15	87,50	87,50	87,50	0,208	87,292	475.000	—	415.625	—	5,728
18	87,60	87,50	87,60	0,250	87,350	323.000	—	282.628	—	5,724
19	87,50	87,50	87,50	0,264	87,236	75.000	—	65.625	—	5,732
20	87,50	87,50	87,50	0,278	87,222	214.000	—	187.250	—	5,732
21	87,50	87,50	87,50	0,292	87,208	152.000	—	133.000	—	5,733
22	87,60	87,50	87,50	0,306	87,194	395.000	—	345.629	—	5,734
26	87,50	87,50	87,50	0,361	87,139	179.000	—	156.625	—	5,738
27	87,50	87,40	87,40	0,375	87,025	243.000	—	212.605	—	5,745
28	87,50	87,50	87,50	0,389	87,111	354.000	—	309.750	—	5,740
29	87,50	87,50	87,50	0,403	87,097	499.000	—	436.625	—	5,741

QUEBRANTOS COMERCIALES Y CIVILES. — AÑO 1939

Cantidad de juicios

CLASIFICACION	Total del país	Provincia de B. Aires	% Pcia. de Bs. As. s/total
TOTAL	3.778	545	14,4
Comerciales	2.611	446	17,1
Convocatorias	593	111	18,1
Quiebras	1.918	333	17,4
Arreglos privados	100	2	2,0
Concursos civiles	1.167	99	8,5

Distribución geográfica del pasivo de los quebrantos

ZONA	Pasivo $ m/n	Por ciento s/total
TOTAL	67.097.176,68	100,0
Capital Federal	30.896.720,88	46,1
Provincias	31.413.231,23	46,8
Buenos Aires	10.849.759,12	16,2
Catamarca	89.381,67	0,1
Córdoba	5.958.276,32	8,9
Corrientes	1.003.085,45	1,5
Entre Ríos	1.094.348,31	1,6
Jujuy	56.356,02	0,1
La Rioja	70.674,40	0,1
Mendoza	1.606.072,17	2,4
Salta	437.146.08	0,7
San Juan	1.815.721,45	2,7
San Luis	4.778,56	—
Santa Fe	6.582.205,37	9,8
Santiago del Estero	693.900,50	1,0
Tucumán	1.151.525,81	1,7
Gobernaciones	4.787.224,57	7,1
Chaco	2.883.786,37	4,3
Chubut	1.773,26	—
Formosa	184.792,51	0,3
La Pampa	140.720,60	0,2
Misiones	350.398,57	0,5
Neuquén	78.528,63	0,1
Río Negro	1.145.506,47	1,7
Santa Cruz	1.718,16	—

NOTA. — El pasivo de los Quebrantos Comerciales y Concursos Civiles iniciados en los Tribunales de la Provincia de Buenos Aires, arroja un total de m$n 15.152.760,31, el cual una vez deducido lo recuperado por diversos conceptos, se reduce a m$n 10.849.759,12.

RESUMEN GENERAL DE LOS QUEBRANTOS COMERCIALES Y CIVILES. — AÑO 1939

PARTIDO	Cantidad de juicios	Pasivo $ m/n
TOTALES	545	15.152.760,31
Adolfo Alsina	3	27.690,84
Alberti	2	19.138,49
Almirante Brown	3	12.769,06
Avellaneda	86	1.010.126,79
Ayacucho	2	34.378,90
Azul	8	138.666,74
Bahía Blanca	37	445.219,—
Balcarce	3	88.310,86
Baradero	—	—
Bartolomé Mitre	4	94.986,76
Bolívar	4	46.757,—
Bragado	4	58.088,40
Brandsen	2	4.925,13
Campana	3	16.358,17
Cañuelas	2	8.844,52
Carlos Casares	1	129,27
Carlos Tejedor	3	61.700,87
Carmen de Areco	—	—
Caseros	2	1.574,69
Castelli	—	—
Colón	2	122.548,86
Coronel Dorrego	4	108.967,55
Coronel Pringles	2	32.716,24
Coronel Suárez	3	42.692,17
Chacabuco	8	303.029,92
Chascomús	4	28.895,96
Chivilcoy	4	89.221,77
Dolores	1	7.896,31
Esteban Echeverría	2	30.900,—
Exaltación de la Cruz	—	—
Florencio Varela	1	750,66
General Alvarado	—	—
General Alvear	2	34.121,13
General Arenales	—	—
General Belgrano	—	—
General Guido	1	4.840,48
General J. F. Uriburu	1	150,—
General Juan Madariaga	—	—
General Lamadrid	—	—
General Las Heras	1	2.434,70
General Lavalle	—	—
General Paz	1	38.605,70
General Pinto	4	60.818,39
General Pueyrredón	6	112.387,17
General Rodríguez	1	4.370,45
General San Martín	21	121.344,23
General Sarmiento	—	—
General Viamonte	—	—
General Villegas	2	59.826,91
González Chaves	—	—
Guaminí	3	959.436,87
Juárez	2	26.185,41
Junín	6	106.451,78
La Plata	51	3.855.697,42
Laprida	—	—
Las Conchas	7	34.656,07
Las Flores	—	—
Leandro N. Alem	2	57.871,94
Lincoln	5	238.281,45
Lobería	1	4.565,35
Lobos	3	279.516,19
Lomas de Zamora	25	244.200,45
Luján	6	425.023,77
Magdalena	—	—
Maipú	—	—
Marcelino Ugarte	4	40.115,36
Marcos Paz	—	—
Mar Chiquita	9	60.005,63
Matanza	8	211.094,62
Mercedes	—	—
Merlo	2	2.067,04
Monte	2	48.978,04
Moreno	15	103.910,36
Navarro	—	—
Necochea	13	160.496,75
Nueve de Julio	9	754.296,75
Olavarría	1	16.405,47
Patagones	—	—
Pehuajó	4	250.454,67
Pellegrini	5	62.346,—
Pergamino	5	114.132,22
Pila	—	—
Pilar	4	109.126,70
Puan	2	330,—
Quilmes	5	24.175,62
Ramallo	—	—
Rauch	1	63.872,89
Rivadavia	2	24.811,17
Rojas	2	341.652,61
Roque Pérez	1	609.913,72
Saavedra	1	4.019,43
Saladillo	2	9.169,73
San Andrés de Giles	4	96.312,13
San Antonio de Areco	1	17.026,57
San Fernando	—	—
San Isidro	11	125.410,39
San Nicolás	5	170.343,94
San Pedro	11	634.350,94
San Vicente	4	80.454,32
Seis de Setiembre	—	—
Suipacha	2	17.960,96
Tandil	11	73.486,12
Tapalqué	—	—
Tordillo	—	—
Tornquist	5	173.890,56
Trenque Lauquen	4	284.680,09
Tres Arroyos	11	149.761,04
Veinticinco de Mayo	6	251.563,40
Vicente López	18	432.428,09
Villarino	4	125.636,90

CONVOCATORIAS

PARTIDO	Cantidad de juicios	Pasivo $ %
TOTALES	111	9.505.185,68
Avellaneda	8	354.782,41
Ayacucho	1	34.126,85
Azul	1	4.990,—
Bahía Blanca	5	195.790,97
Bartolomé Mitre	1	4.958,59
Bolívar	2	35.000,—
Bragado	1	46.322,15
Brandsen	2	4.925,13
Carlos Tejedor	2	60.226,32
Colón	2	122.548,86
Coronel Dorrego	1	61.675,57
Chacabuco	4	279.659,28
Chascomús	1	19.910,91
Chivilcoy	1	37.016,88
General San Martín	4	77.261,94
General Villegas	1	52.018,06
Guaminí	1	949.811,84
Juárez	1	25.516,—
Junín	6	106.451,78
La Plata	7	3.336.018,90
Las Conchas	1	23.185,03
Leandro N. Alem	1	52.945,94
Lincoln	2	36.770,72
Lobos	3	279.516,19
Lomas de Zamora	6	115.875,60
Luján	1	75.079,21
Marcelino Ugarte	2	29.956,72
Marcos Paz	5	186.447,58
Mercedes	1	45.478,04
Moreno	1	29.721,68
Necochea	3	652.860,64
Nueve de Julio	1	16.405,47
Olavarría	2	153.239,26
Pehuajó	1	41.585,15
Pellegrini	2	96.524,60
Pergamino	1	12.852,87
Rivadavia	1	332.622,51
Rojas	3	71.202,63
San Andrés de Giles	1	17.026,57
San Fernando	1	76.287,69
San Isidro	1	4.531,43
San Nicolás	2	361.897,41
San Pedro	3	75.611,32
Tandil	1	40.188,89
Tornquist	3	140.911,75
Trenque Lauquen	3	235.278,09
Tres Arroyos	2	70.376,66
Veinticinco de Mayo	1	58.463,72
Vicente López	2	250.349,67
Villarino	2	112.980,20

QUIEBRAS

PARTIDO	Cantidad de juicios	Pasivo $ %/%
TOTALES	333	3.034.598,29
Adolfo Alsina	3	27.690,84
Alberti	2	19.138,49
Almirante Brown	3	12.769,06
Avellaneda	49	527.561,76
Ayacucho	1	252,05
Azul	6	23.676,74
Bahía Blanca	23	129.329,28
Balcarce	1	18.554,47
Bartolomé Mitre	3	90.028,17
Bolívar	1	1.757,—
Bragado	3	11.776,25
Campana	3	16.358,17
Cañuelas	2	8.844,52
Carlos Casares	1	129,27
Carlos Tejedor	1	1.474,55
Caseros	2	1.574,69
Coronel Dorrego	1	24.791,98
Coronel Pringles	1	9.557,99
Coronel Suárez	3	42.692,17
Chacabuco	4	23.370,63
Chascomús	3	8.985,05
Chivilcoy	2	6.873,69
Dolores	1	7.896,31
Esteban Echeverría	1	200,—
Florencio Varela	1	750,66
General Alvear	2	34.121,13
General Guido	1	4.840,48
General José F. Uriburu	1	150,—
General Las Heras	1	2.434,70
General Paz	1	38.605,70
General Pinto	4	60.818,39
General Pueyrredón	5	61.370,46
General Rodríguez	1	4.370,45
General San Martín	16	40.070,49
General Villegas	1	7.808,85
Guaminí	2	9.625,03
Juárez	1	669,41
La Plata	30	345.180,13
Las Conchas	4	6.470,56
Leandro N. Alem	1	4.926,—
Lincoln	3	201.510,73
Lobería	1	4.565,35
Lomas de Zamora	17	124.399,42
Luján	4	49.944,56
Marcelino Ugarte	1	25.109,50
Marcos Paz	2	10.158,64
Matanza	8	42.213,09
Mercedes	1	60,—
Monte	2	2.067,04
Necochea	11	48.693,06
Nueve de Julio	5	43.098,11
Pehuajó	1	844,—
Pellegrini	3	1.408,85
Pergamino	3	17.607,62
Pilar	3	102.176,70
Puan	2	330,—
Quilmes	5	24.175,62
Rivadavia	1	11.958,30
Rojas	1	9.030,10
Saavedra	1	4.019,43
Saladillo	2	9.169,73
San Fernando	6	32.008,33
San Nicolás	8	31.803,23
San Pedro	1	4.843,—
Suipacha	2	17.960,26
Seis de Setiembre	7	88.644,68
Tandil	8	22.480,38
Tornquist	1	9.198,81
Tres Arroyos	9	79.384,38
Veinticinco de Mayo	5	193.099,68
Vicentet López	16	182.078,42
Villarino	1	3.061,70

ARREGLOS PRIVADOS

PARTIDO	Cantidad de juicios	Pasivo $ m/n
TOTALES	2	4.741,19
La Plata	2	4.741,19

CONCURSOS CIVILES

PARTIDO	Cantidad de juicios	Pasivo $ m/n
TOTALES	99	2.608.235,15
Avellaneda	29	127.782,62
Azul	1	110.000,—
Bahía Blanca	9	120.098,75
Balcarce	2	69.756,39
Bolívar	1	10.000,—
Coronel Dorrego	2	22.500,—
Coronel Pringles	1	23.158,25
Chivilcoy	1	45.331,20
Esteban Echeverría	1	30.700,—
General Pueyrredón	1	51.016,71
General San Martín	1	4.011,80
La Plata	12	169.757,20
Las Conchas	2	5.000,48
Lomas de Zamora	2	3.925,43
Luján	1	300.000,—
Matanza	1	17.792,54
Mercedes	2	24.587,04
Moreno	1	3.500,—
Necochea	1	82.082,01
Nueve de Julio	1	58.338,—
Pehuajó	1	96.371,41
Pellegrini	1	19.352,—
Pilar	1	6.950,—
Rauch	1	63.872,89
Roque Pérez	1	609.913,72
San Fernando	4	17.114,37
San Isidro	4	165.812,51
San Nicolás	1	240.650,30
Seis de Setiembre	8	15.265,68
Tandil	2	10.816,85
Tornquist	1	23.780,—
Trenque Lauquen	1	49.402,—
Villarino	1	9.595,—

DISTRIBUCION POR ACTIVIDAD

ACTIVIDAD (1)	Cantidad de juicios	Pasivo $ m/n
TOTALES	545	15.152.760,31
Agropecuarias	16	1.766.308,65
Agricultura ganadera	14	1.665.889,94
Ganaderas	2	100.418,71
Comercio	368	6.847.907,42
Automóviles y afines	1	125,03
Aves, huevos y anim. domésticos	1	514,25
Balnearios y diversiones	1	110.000,—
Bazares y jugueterías	8	68.892,76
Bicicletas y rodados	1	1.256,—
Carbonerías y forrajes	1	36.528,38
Productos agropecuarios	3	14.227,—
Comestibles y bebidas	103	1.379.779,98
Confiterías	1	10.547,—
Electricidad y radiotelefonía	6	82.280,11
Farmacias, droguerías y perfum.	15	123.454,03
Ferreterías, pint. y papeles pint.	8	104.943,19
Florerías	2	23.029,92
Hoteles, rentaurantes y bares	8	155.944,72
Joyerías, relojerías y platerías	5	74.227,64
Librerías, papelerías y anexos	3	120.488,58
Materiales de construcción	2	52.239,75
Mueblerías y anexos	18	107.964,36
Panaderías, pastelerías y anexos	5	53.395,74
Peluquerías, loterías y cigarrer.	2	24.095,10
Ramos generales	39	2.737.144,12
Talleres mec. gom. y est. de serv.	6	73.323,07
Tiendas y mercerías	101	1.172.204,89
Vestidos y ropa blanca	6	169.122,51
Vinos y licores	5	18.403,03
Zapaterías	12	119.691,77
Sin especifiar	5	14.084,49
Industrias	60	1.594.444,97
Aceitera	2	2.067,04
Aguas gas., min. y beb. sin alc.	1	250,—
Artes gráficas	1	56.227,67
Astilleros y talleres navales	3	2.258,07
Alfarería	5	11.656,69
Botones y artículos de hueso	1	2.000,—
Caramelos, conf., dulces y masas	6	310.129,26
Contrucciones	5	374.373,73
Forestal y anexos	1	4.110,80
Harinera	2	91.040,16
Jabón y velas	1	347,83
Maderera	8	255.739,82
Marmolera	1	80,—
Materiales de contrucción	5	26.288,20
Mobiliario	2	83.662,05
Papel, cartón y anexos	3	5.070,—
Productos alimenticios	3	26.850,60
Productos químicos	2	109,547,54
Sombrerera	1	4.962,65
Textil	5	164.256,73
Vestidos y ropa blanca	1	40.410,03
Yute, hilo sisal y bolsas	1	23.116,10
Particulares	81	1.527.343,15
Empleados	25	133.628,90
Propietarios y rentistas	56	1.393.714,25
Seguros	3	260.169,68
Compañía de Seguros y Capitaliz.	3	260.169,68
Servicios	14	265.750,90
Comis., consignac. y representac.	6	222.523,41
Mudanzas y guardamuebles	7	23.316,58
Remates	1	19.910,91
Transportes y comunicaciones	3	2.890.835,54
Omnibus y colectivos	2	2.178,—
Tranvías	1	2.888 657,54

(1) Se incluye en la actividad principal a las firmas quebrantadas que explotan diversos ramos.

SOCIEDADES COOPERATIVAS DE LA PROVINCIA DE BUENOS AIRES AÑO 1939

COOPERATIVA	Cantidad	Socios	Capital social $ m/n	Saldo $ m/n	Operaciones $ m/n
TOTALES	**167**	**119.474**	**16.527.905**	**+ 625.321**	**42.697.801**
De Consumo	34	23.241	1.357.045	+ 95.635	4.581.565
De Luz y Fuerza Eléctrica	21	51.636	6.953.580	+ 156.851	816.412
De Seguros	10	4.145	783.400	+ 14.143	1.791.799
De Crédito	17	27.107	3.893.110	+ 23.651	4.033.912 (1)
Agrícolas	53	10.527	2.583.005	+ 312.980	30.012.092
Vini-Fruti Hortícolas	2	485	46.180	— 1.861	196.284
Tamberas	23	1.986	714.060	— 14.012	820.252
Varias (Rurales y Urbanas)	7	347	197.525	+ 37.934	445.485

(1) Primas cobradas.
En concepto de siniestros las sociedades cooperativas de seguros, pagaron $ 1.842.151.

SOCIEDADES COOPERATIVAS DE LA PROVINCIA DE BUENOS AIRES. — AÑO 1939

PARTIDO	Cooperativas de consumo	Cooperativas de electricidad	Cooperativas de crédito	Cooperativas urbanas de seguros	Cooperativas varias urbanas	Cooperativas agrícolas	Cooperativas vini-fruti-hortícolas	Cooperativas de tamberos	Cooperativas rurales de seguros	Cooperativas rurales varias	TOTAL DE COOPERATIVAS
TOTALES	34	21	10	12	6	53	2	23	5	2	167
Adolfo Alsina	—	—	—	—	—	1	—	2	—	—	4
Alberti	—	1	—	—	—	—	—	—	—	—	—
Almirante Brown	3	2	2	5	—	1	—	1	—	—	2
Avellaneda	2	—	—	—	—	1	—	—	—	—	13
Ayacucho	—	—	—	—	—	1	—	—	—	—	3
Azul	3	2	1	—	—	2	—	—	—	—	2
Bahía Blanca	1	—	—	—	—	1	—	—	1	—	8
Balcarce	—	1	—	—	—	—	—	—	—	—	1
Baradero	—	—	—	—	—	1	—	—	—	—	2
Bartolomé Mitre	—	—	—	—	—	1	—	—	—	—	1
Bolívar	—	—	1	—	—	—	—	—	—	—	—
Bragado	—	—	—	—	—	—	—	—	—	1	2
Brandsen	1	—	—	—	—	—	—	2	—	—	2
Campana	—	—	—	—	—	—	—	—	—	—	1
Cañuelas	—	—	1	—	—	—	—	1	—	—	1
Carlos Casares	—	—	—	—	—	—	—	—	—	—	1
Carlos Tejedor	—	—	—	—	—	—	—	1	—	—	1
Carmen de Areco	—	—	—	—	—	—	—	—	—	—	—
Caseros	—	—	—	—	—	—	—	—	—	—	—
Castelli	1	—	—	—	—	3	—	—	—	—	4
Colón	—	—	—	—	—	2	—	—	1	—	3
Coronel Dorrego	—	—	—	—	—	2	—	—	—	—	2
Coronel Pringles	—	—	1	—	—	1	—	—	—	—	2
Coronel Suárez	—	—	—	—	—	1	—	—	—	—	1
Chacabuco	—	—	—	—	—	—	—	1	—	—	1
Chascomús	—	—	—	—	—	—	—	—	—	—	—
Chivilcoy	1	—	—	—	—	—	—	—	—	—	—
Dolores	—	—	—	—	—	—	—	—	—	—	1
Esteban Echeverría	—	—	—	—	—	—	—	1	—	—	1
Exaltación de la Cruz	—	—	—	—	—	—	—	—	—	—	—
Florencio Varela	—	—	—	—	—	—	—	—	—	—	—
General Alvarado	—	—	—	—	—	—	—	—	—	—	—
General Alvear	—	—	—	—	—	—	—	—	—	—	—
General Arenales	—	—	—	—	—	—	—	—	—	—	—
General Belgrano	—	—	—	—	—	—	—	—	—	—	—
General Guido	1	1	—	—	—	1	—	—	—	—	3
General José F. Uriburu	—	—	—	—	—	—	—	—	—	—	—
General Juan Madariaga	—	—	—	—	—	—	—	1	—	—	1
General Lamadrid	—	—	—	—	—	—	—	—	—	—	—
General Las Heras	—	—	—	—	—	—	—	—	—	—	—
General Lavalle	1	1	—	—	—	1	—	—	—	—	3
General Paz	—	—	1	—	—	—	—	—	—	—	1
General Pinto	—	—	—	—	—	—	—	—	—	—	1
General Pueyrredón	—	—	—	—	—	2	—	—	—	—	—
General Rodríguez	—	—	—	—	—	1	—	—	—	—	2
General San Martín	—	—	—	—	—	—	—	—	—	—	1
General Sarmiento	—	—	—	—	—	—	—	—	—	—	—
General Viamonte	—	—	—	—	—	1	—	—	—	—	1
General Villegas	—	—	—	—	—	2	—	—	—	—	4
González Chaves	—	—	2	5	1	—	—	—	—	—	11
Guaminí	—	—	—	—	—	—	—	—	—	—	—
Juárez	1	—	—	1	—	2	—	—	—	—	1
Junín	3	—	—	—	—	—	—	—	—	—	—
La Plata	—	—	—	—	—	—	—	—	—	—	—
Laprida	—	—	—	—	—	—	—	—	—	—	—

SOCIEDADES COOPERATIVAS DE LA PROVINCIA DE BUENOS AIRES. — AÑO 1939

(Continuación).

PARTIDO	Cooperativas de consumo	Cooperativas de electricidad	Cooperativas de crédito	Cooperativas urbanas de seguros	Cooperativas varias urbanas	Cooperativas agrícolas	Cooperativas vini-fruti-hortícolas	Cooperativas de tamberos	Cooperativas rurales de seguros	Cooperativas rurales varias	TOTAL DE COOPERATIVAS
Las Conchas	—	1	—	—	—	—	1	—	—	—	2
Las Flores	1	1	—	—	—	—	—	—	—	—	2
Leandro N. Alem	—	—	—	—	—	1	—	—	—	—	1
Lincoln	—	—	—	—	—	—	—	—	—	—	—
Lobería	—	—	—	—	—	—	—	—	—	—	—
Lobos	—	—	—	—	—	—	—	1	—	—	1
Lomas de Zamora	2	1	—	—	—	—	—	—	—	—	3
Luján	—	—	—	—	—	—	—	—	—	—	—
Magdalena	—	—	—	—	—	—	—	—	—	—	—
Maipú	—	1	—	—	—	—	—	—	—	—	1
Marcelino Ugarte	—	—	—	—	—	—	—	—	—	—	—
Marcos Paz	—	—	—	—	—	—	—	1	—	—	1
Mar Chiquita	—	—	—	—	—	—	—	—	—	—	—
Matanza	1	—	—	—	—	—	—	—	—	—	1
Mercedes	—	—	—	1	—	—	—	—	—	—	1
Merlo	—	—	—	—	—	—	—	—	—	—	—
Monte	—	—	—	—	—	—	—	—	—	—	—
Moreno	—	—	—	—	—	—	—	—	—	—	—
Navarro	1	—	—	—	—	—	—	—	—	—	1
Necochea	1	—	—	—	1	2	—	—	1	—	5
Nueve de Julio	3	—	—	—	—	—	—	—	—	—	3
Olavarría	2	1	—	—	—	1	—	1	—	—	5
Patagones	—	—	—	—	—	—	—	—	—	—	—
Pehuajó	—	—	—	—	—	—	—	—	—	—	—
Pellegrini	—	1	—	—	—	—	—	1	—	—	2
Pergamino	2	1	—	—	1	4	—	1	—	—	9
Pila	—	—	—	—	—	—	—	—	—	—	—
Pilar	—	—	—	—	—	—	—	2	—	—	2
Puan	1	1	—	—	—	3	—	—	—	—	5
Quilmes	2	—	—	—	—	—	—	—	—	—	2
Ramallo	—	—	—	—	—	1	—	—	—	—	1
Rauch	—	—	—	—	—	—	—	1	—	—	1
Rivadavia	—	—	—	—	—	—	—	—	—	—	—
Rojas	—	1	—	—	—	2	—	—	—	—	3
Roque Pérez	—	—	—	—	—	—	—	—	—	—	—
Saavedra	—	1	—	—	—	1	—	—	1	—	3
Saladillo	—	—	—	—	—	1	—	—	—	—	1
San Andrés de Giles	—	—	—	—	—	—	—	—	—	—	—
San Antonio de Areco	—	1	—	—	—	—	—	—	—	—	1
San Fernando	—	—	1	—	1	1	—	1	—	—	4
San Isidro	—	—	—	—	—	—	—	—	—	—	—
San Nicolás	—	—	—	—	—	2	1	—	—	—	3
San Pedro	—	1	—	—	—	—	—	—	—	—	1
San Vicente	—	—	—	—	—	—	—	—	—	—	—
Seis de Setiembre	—	—	—	—	—	—	—	1	—	—	1
Suipacha	—	—	—	—	—	—	—	—	—	—	—
Tandil	—	—	—	—	—	—	—	—	—	—	—
Tapalqué	—	—	—	—	—	1	—	—	—	—	1
Tordillo	—	—	—	—	—	—	—	—	—	—	—
Tornquist	—	—	—	—	—	—	—	—	—	—	—
Trenque Lauquen	—	—	—	—	—	1	—	1	—	—	2
Tres Arroyos	—	1	—	—	1	6	—	—	1	—	9
Veinticinco de Mayo	—	—	—	—	—	—	—	—	—	—	—
Vicente López	—	—	—	—	—	—	—	1	—	—	1
Villarino	—	—	—	—	—	1	—	—	—	—	1

SOCIEDADES COOPERATIVAS CON PERSONERIA JURIDICA. — AÑO 1939

PARTIDO	NUMERO		CAPITAL en $ m/n		FONDOS $ m/n			BIENES en $ m/n		Depósitos en Caja y Bancos $ m/n
	de Sociedades	de Accionistas	Suscripto	Realizado	de Previsión	de Reserva	Otros	Muebles	Inmuebles	
TOTALES	113	91.079	12.783.994	9.867.010	409.223	337.135	1.137.320	3.859.530	4.120.076	2.468.112
Adolfo Alsina	4	870	229.241	169.864	34.573	25.676	22.353	76.118	87.313	18.856
Alberti	—	—	—	—	—	—	—	—	—	—
Almirante Brown	1	2.511	344.900	150.452	235	588	11.007	1.399	4.150	145.385
Avellaneda	4	676	47.360	27.923	4.002	15.467	2.553	10.045	45.415	8.474
Ayacucho	3	2.651	74.350	74.054	10.068	25.753	16	—	—	—
Azul	1	80	8.000	6.790	—	—	—	193	—	3.913
Bahía Blanca	7	9.004	914.415	651.005	66.507	98.934	26.055	58.252	263.654	129.118
Balcarce	1	431	7.890	7.835	—	195	473	127	—	8.300
Baradero	2	521	56.910	56.910	—	—	—	17.976	24.656	13.198
Bartolomé Mitre	—	—	—	—	—	—	—	—	—	—
Bolívar	—	—	—	—	—	—	—	—	—	—
Bragado	2	122	14.400	9.079	43	102	—	1.553	—	722
Brandsen	1	—	19.700	19.700	—	295	50	—	6.307	15
Campana	1	397	9.180	8.328	2.000	1.128	22.140	3.696	27.121	7.982
Cañuelas	1	86	440	21.860	—	2.252	—	5.146	16.383	2.181
Carlos Casares	1	104	10.400	10.400	24	24	—	—	—	—
Carlos Tejedor	1	68	39.300	37.690	2.201	3.668	1.407	2.456	37.153	2.366
Carmen de Areco	—	—	—	—	—	—	—	—	—	—
Caseros	—	—	—	—	—	—	—	—	—	—
Castelli	—	—	—	—	—	—	—	—	—	—
Colón	2	745	86.000	75.862	1.138	2.639	342	16.055	75.000	71.181
Coronel Dorrego	3	1.150	285.770	296.125	9.291	11.916	29.679	6.551	101.513	49.048
Coronel Pringles	1	120	15.700	13.112	209	348	913	259	—	11.975
Coronel Suárez	2	138	9.700	9.180	—	67	—	8.230	—	6.147
Chacabuco	1	147	5.750	5.750	—	951	12.951	2.420	45.000	12.504
Chascomús	1	247	122.500	119.456	—	279	—	51.280	77.220	895
Chivilcoy	—	—	—	—	—	—	—	—	—	—
Dolores	—	—	—	—	—	—	—	—	—	—
Esteban Echeverría	1	52	19.800	19.097	1.039	—	—	8.484	3.500	469
Exaltación de la Cruz	—	—	—	—	—	—	—	—	—	—
Florencio Varela	—	—	—	—	—	—	—	—	—	—
General Alvarado	—	—	—	—	—	—	—	—	—	—
General Alvear	—	—	—	—	—	—	—	—	—	—
General Arenales	—	—	—	—	—	—	—	—	—	—
General Belgrano	—	—	—	—	—	—	—	—	—	—
General Guido	—	—	—	—	—	—	—	—	—	—
General José F. Uriburu	3	2.344	272.950	175.121	13.341	433	7.447	5.971	21.607	108.439
General Juan Madariaga	—	—	—	—	—	—	—	—	—	—
General Lamadrid	—	—	—	—	—	—	—	—	—	—
General Las Heras	1	106	51.204	51.204	—	5.117	158	32.141	33.054	2.901
General Lavalle	—	—	—	—	—	—	—	—	—	—
General Paz	—	—	—	—	—	—	—	—	—	—
General Pinto	—	—	—	—	—	—	—	—	—	—
General Pueyrredón	3	859	1.051.580	498.839	5.558	8.849	14.278	414.648	108.541	75.559
General Rodríguez	1	126	28.700	28.700	—	2.515	1.172	14.445	8.980	8.196
General San Martín	1	1.997	374.400	190.279	2.748	1.062	300	5.900	24.393	24.393
General Sarmiento	—	—	—	—	—	—	—	—	—	—
General Viamonte	1	456	67.200	64.640	738	1.231	74.455	19.260	30.656	2.064
General Villegas	1	198	12.940	12.730	—	430	—	737	—	4.789
González Chaves	—	—	—	—	—	—	—	—	—	—
Guaminí	—	—	—	—	—	—	—	—	—	—
Juárez	1	—	68.132	68.092	—	24.213	—	14.600	62.569	1.690
Junín	2	5.002	530.350	493.553	98.845	30.818	49.083	85.236	278.143	89.022
La Plata	7	7.864	379.030	348.682	33.521	16.306	147.524	38.903	254.865	204.962

SOCIEDADES COOPERATIVAS CON PERSONERIA JURIDICA. — AÑO 1939

(Continuación)

PARTIDO	NUMERO		CAPITAL en $ m/n		FONDOS $ m/n			BIENES en $ m/n		Depósitos en Caja y Bancos $ m/n
	de Sociedades	de Accionistas	Suscripto	Realizado	de Previsión	de Reserva	Otros	Muebles	Inmuebles	
Laprida	—	—	—	—	—	—	—	—	—	—
Las Conchas	—	—	—	—	—	—	—	—	—	—
Las Flores	—	—	—	—	—	—	—	—	—	—
Leandro N. Alem	1	220	133.500	130.658	—	—	472	12.989	57.883	12.622
Lincoln	—	—	—	—	—	—	—	—	—	—
Lobería	—	—	—	—	—	—	—	—	—	—
Lobos	1	49	30.000	5.275	—	—	—	11.643	7.445	9.138
Lomas de Zamora	1	106	61.200	4.978	—	—	—	340	—	4.978
Luján	—	—	—	—	—	—	—	—	—	—
Magdalena	—	—	—	—	—	—	—	—	—	—
Maipú	1	745	91.300	85.149	—	2.224	741	122.886	11.445	15.216
Marcelino Ugarte	—	—	—	—	—	—	—	—	—	—
Marcos Paz	1	114	38.200	37.500	—	50	10	18.550	20.646	—
Mar Chiquita	—	—	—	—	—	—	—	—	—	—
Matanza	1	186	6.030	5.799	304	446	1.220	389	8.280	424
Mercedes	1	313	37.720	21.960	—	2.473	—	4.500	—	1.753
Merlo	—	—	—	—	—	—	—	—	—	—
Monte	—	—	—	—	—	—	—	—	—	—
Moreno	—	—	—	—	—	—	—	—	—	—
Navarro	—	—	—	—	—	—	—	—	—	—
Necochea	4	3.125	556.075	287.786	120	5.267	24.896	516.380	159.687	16.603
Nueve de Julio	2	337	20.460	15.310	—	10.603	73	2.352	—	5.887
Olavarría	5	7.178	1.045.990	902.831	8.380	22.503	239.180	1.069.034	285.376	82.269
Patagones	—	—	—	—	—	—	—	—	—	—
Pehuajó	—	—	—	—	—	—	—	—	—	—
Pellegrini	1	161	37.700	15.300	619	865	—	17.307	4.708	2.382
Pergamino	4	4.298	1.014.435	482.004	1.430	2.447	11.946	569.339	105.068	15.124
Pila	—	—	—	—	—	—	—	—	—	—
Pilar	—	—	—	—	—	—	—	—	—	—
Puan	1	268	73.800	57.653	—	1.855	—	3.767	—	45.390
Quilmes	1	251	5.875	4.775	—	58	109	2.061	—	2.168
Ramallo	1	85	31.000	30.250	—	—	—	6.497	—	4.880
Rauch	—	—	—	—	—	—	—	—	—	—
Rivadavia	—	—	—	—	—	—	—	—	—	—
Rojas	1	327	43.200	42.231	2.178	994	4.520	31.588	91.955	320
Roque Pérez	—	—	—	—	—	—	—	—	—	—
Saavedra	2	4.814	139.925	189.444	39.781	—	36.559	56.875	137.431	3.737
Saladillo	1	687	76.420	76.020	1.423	7.535	—	11.673	51.405	3.424
San Andrés de Giles	—	—	—	—	—	—	—	—	—	—
San Antonio de Areco	1	1.412	365.600	313.326	66	110	60	2.513	30.561	21.639
San Fernando	2	204	116.700	51.606	1.646	79	—	146.892	—	19.124
San Isidro	—	—	—	—	—	—	—	—	—	—
San Nicolás	3	699	262.852	259.555	35.544	6.068	4.923	175.623	260.257	30.391
San Pedro	1	322	69.400	55.296	1.056	600	—	—	—	701
San Vicente	—	—	—	—	—	—	—	—	—	—
Seis de Setiembre	—	—	—	—	—	—	—	—	—	—
Suipacha	—	—	—	—	—	—	—	—	—	—
Tandil	—	—	—	—	—	—	—	—	—	—
Tapalqué	1	120	14.300	12.800	—	—	—	—	—	—
Tordillo	—	—	—	—	—	—	—	—	—	—
Tornquist	—	—	—	—	—	—	—	—	—	—
Trenque Lauquen	2	444	26.500	12.816	453	75	75	7.370	9.600	186
Tres Arroyos	9	25.349	3.222.745	2.978.666	30.142	27.369	388.180	166.216	1.213.136	1.153.038
Veinticinco de Mayo	—	—	—	—	—	—	—	—	—	—
Vicente López	1	123	77.800	38.635	—	—	—	—	—	—
Villarino	1	70	27.075	27.075	—	4.258	—	756	28.000	1.974

SOCIEDADES ANONIMAS CON PERSONERIA JURIDICA. — AÑO 1939

PARTIDO	NUMERO		CAPITAL en $ m/n			FONDOS en $ m/n		
	de Sociedades	de Accionistas	Autorizado	Suscripto	Realizado	de Previsión	de Reserva	de Otros
TOTALES	168	46.255	283.215.824	158.383.949	154.647·411	7.352.142	12.225.962	12.206.636
Adolfo Alsina	3	598	601.000	418.900	404.603	30.463	19.784	24.853
Alberti	—	—	—	—	—	—	—	—
Almirante Brown	—	—	—	—	—	—	—	—
Avellaneda	15	1.774	33.350.000	16.809.640	16.601.109	1.151.263	1.004.879	2.050.836
Ayacucho	2	639	220.000	175.120	171.950	2.497	5.167	—
Azul	4	1.377	7.300.000	4.923.555	4.623.085	131.723	126.183	29.404
Bahía Blanca	15	9.209	23.786.364	16.959.675	16.339.741	814.054	2.020.067	3.303.875
Balcarce	1	168	200.000	109.500	109.500	—	—	—
Baradero	—	—	—	—	—	—	—	—
Bartolomé Mitre	1	12	500.000	500.000	500.000	—	21.853	44.851
Bolívar	2	1.770	1.200.000	873.000	750.424	1.233	8.274	2.613
Bragado	1	16	1.000.000	351.000	320.000	—	735	—
Brandsen	—	—	—	—	—	—	—	—
Campana	—	—	—	—	—	—	—	—
Cañuelas	—	—	—	—	—	—	—	—
Carlos Casares	—	—	—	—	—	—	—	—
Carlos Tejedor	1	21	30.000	27.020	27.020	2.790	3.000	—
Carmen de Areco	—	—	—	—	—	—	—	—
Caseros	—	—	—	—	—	—	—	—
Castelli	1	118	100.000	82.150	77.250	877	877	1.198
Colón	1	700	30.000	18.870	18.870	34.181	1.989	—
Coronel Dorrego	1	357	1.000.000	517.700	466.570	—	5.636	1.298
Coronel Pringles	3	595	2.500.000	867.100	867.100	43.663	284.722	34.842
Coronel Suárez	—	—	—	—	—	—	—	—
Chacabuco	1	60	1.000.000	600.000	600.000	—	52.801	—
Chascomús	3	517	1.232.660	1.172.660	1.172.660	42.468	61.021	25.000
Chivilcoy	2	629	1.500.000	1.067.650	922.631	6.000	69.982	51.665
Dolores	—	—	—	—	—	—	—	—
Esteban Echeverría	1	13	500.000	498.300	498.900	—	2.086	209
Exaltación de la Cruz	—	—	—	—	—	—	—	—
Florencio Varela	—	—	—	—	—	—	—	—
General Alvarado	—	—	—	—	—	—	—	—
General Alvear	—	—	—	—	—	—	—	—
General Arenales	—	—	—	—	—	—	—	—
General Belgrano	2	58	535.000	235.000	235.000	4.546	8.407	2.050
General Guido	—	—	—	—	—	—	—	—
General José F. Uriburu	—	—	—	—	—	—	—	—
General Juan Madariaga	—	—	—	—	—	—	—	—
General Lamadrid	—	—	—	—	—	—	—	—
General Las Heras	1	30	144.000	89.200	89.200	—	2.082	—
General Lavalle	—	—	—	—	—	—	—	—
General Paz	1	213	40.000	40.000	40.000	—	—	—
General Pinto	—	—	—	—	—	—	—	—
General Pueyrredón	4	2.933	4.475.000	3.406.700	3.406.700	202.404	7.114	85.653
General Rodríguez	—	—	—	—	—	—	—	—
General San Martín	3	325	550.000	540.900	516.414	40.000	5.374	—
General Sarmiento	—	—	—	—	—	—	—	—
General Viamonte	—	—	—	—	—	—	—	—
General Villegas	1	28	180.000	84.500	84.500	5.002	18.000	—
González Chaves	1	482	1.000.000	200.000	200.000	9.274	18.678	105.290
Guaminí	—	—	—	—	—	—	—	—
Juárez	2	974	1.750.000	963.540	963.540	23.485	18.858	15.763
Junín	1	163	1.000.000	500.000	495.000	53.000	97.065	200.000
La Plata	25	4.071	97.055.800	55.725.290	56.069.563	412.985	2.434.995	3.907.760

SOCIEDADES ANONIMAS CON PERSONERIA JURIDICA. — AÑO 1939

(Continuación).

PARTIDO	NUMERO		CAPITAL en $ m/n			FONDOS en $ m/n		
	de Sociedades	de Accionistas	Autorizado	Suscripto	Realizado	de Previsión	de Reserva	de Otros
Laprida	1	172	200.000	100.000	100.000	3.374	1.687	—
Las Conchas	1	—	5.000.000	1.781.000	1.710.606	—	45.500	—
Las Flores	1	274	46.000	46.000	46.000	—	19.022	—
Leandro N. Alem	—	—	—	—	—	—	—	—
Lincoln	1	—	500.000	300.000	300.000	—	—	—
Lobería	—	—	—	—	—	—	—	—
Lobos	—	—	—	—	—	—	—	—
Lomas de Zamora	1	—	6.000.000	646.300	646.300	68.557	45.440	36.000
Luján	3	3.655	2.500.000	2.326.000	2.272.859	611.047	30.677	101.782
Magdalena	—	—	—	—	—	—	—	—
Maipú	—	—	—	—	—	—	—	—
Marcelino Ugarte	—	—	—	—	—	—	—	—
Marcos Paz	—	—	—	—	—	—	—	—
Mar Chiquita	1	401	250.000	171.600	170.278	2.124	2.364	10.571
Matanza	—	—	—	—	—	—	—	—
Mercedes	2	18	1.100.000	762.300	762.300	63.500	30.861	37.833
Merlo	—	—	—	—	—	—	—	—
Monte	1	130	200.000	61.500	59.370	—	—	—
Moreno	—	—	—	—	—	—	—	—
Navarro	—	—	—	—	—	—	—	—
Necochea	2	1.888	2.200.000	1.180.620	399.592	6.817	3.587	1.016
Nueve de Julio	1	1.074	1.000.000	248.300	44.970	—	—	—
Olavarría	8	406	36.660.000	21.110.000	20.980.000	1.166.547	838.382	702.529
Patagones	—	—	—	—	—	—	—	—
Pehuajó	—	—	—	—	—	—	—	—
Pellegrini	2	235	200.000	161.200	161.000	68.191	18.403	479
Pergamino	2	188	1.100.000	1.067.300	840.370	—	46.718	—
Pila	—	—	—	—	—	—	—	—
Pilar	—	—	—	—	—	—	—	—
Puan	1	187	400.000	206.450	206.450	2.750	2.202	37.401
Quilmes	3	27	5.750.000	1.740.900	1.738.712	145.254	147.989	35.112
Ramallo	—	—	—	—	—	—	—	—
Rauch	—	—	—	—	—	—	—	—
Rivadavia	1	24	20.000	20.000	20.000	17.714	862	—
Rojas	1	86	500.000	227.500	215.700	1.194	82.200	—
Roque Pérez	—	—	—	—	—	—	—	—
Saavedra	2	303	500.000	246.659	246.659	1.674	73.608	370
Saladillo	1	65	46.000	46.000	46.000	—	6.368	1.479
San Andrés de Giles	—	—	—	—	—	—	—	—
San Antonio de Areco	1	—	50.000	31.130	31.130	—	—	—
San Fernando	2	278	1.000.000	477.100	477.100	85.905	53.367	159.453
San Isidro	—	—	—	—	—	—	—	—
San Nicolás	1	127	1.000.000	390.550	78.110	—	30.000	—
San Pedro	1	130	200.000	50.600	40.600	1.147	442	33.928
San Vicente	—	—	—	—	—	—	—	—
Seis de Setiembre	2	—	3.100.000	3.082.300	3.082.300	27.691	—	—
Suipacha	—	—	—	—	—	—	—	—
Tandil	6	3.446	7.050.000	3.863.920	3.822.158	1.230.642	1.322.017	260.746
Tapalqué	1	—	100.000	100.000	100.000	25.072	3.545	—
Tordillo	—	—	—	—	—	—	—	—
Tornquist	—	—	—	—	—	—	—	—
Trenque Lauquen	7	2.454	5.000.000	2.074.800	1.648.026	559.431	2.635.325	228.260
Tres Arroyos	11	2.828	18.164.000	7.506.950	7.379.491	251.603	484.006	672.517
Veinticinco de Mayo	1	9	600.000	600.000	450.000	—	1.761	—
Vicente López	—	—	—	—	—	—	—	—
Villarino	—	—	—	—	—	—	—	—

FINANZA Y ADMINISTRACION PUBLICA

PRESUPUESTO GENERAL DE LOS SUELDOS Y GASTOS DE LA PROVINCIA

CORRESPONDIENTE AL EJERCICIO 1939

Resumen de sueldos y gastos

DENOMINACION	SUELDOS $ m/n	GASTOS $ m/n	TOTAL $ m/n
TOTAL	98.690.120	74.292.162,41	172.282.282,41
Legislatura	2.864.100	146.800,—	3.010.900,—
Gobierno	37.136.640	6.558.454,—	43.695.094,—
Deuda Pública	—	48.627.373,09	48.627.373,09
Hacienda	5.008.680	3.492.472,—	8.501.152,—
Obras Públicas (1)	4.921.955	2.732.894,32	7.654.849,32
Poder Judicial	5.633.640	224.129,—	5.857.769,—
Dirección General de Escuelas	34.958.900	2.861.600,—	(2)37.120.500,—
Caja Popular de Ahorros	701.680	77.100,—	778.780,—
Dirección de Vialidad	2.830.160	7.637.000,—	10.467.160,—
Ferrocarril Provincial	3.968.605	1.606.620,—	5.575.225,—
Dirección de Protección a la Infancia	496.320	135.820,—	632.140,—
Instituto Autárquico de Colonización	169.440	191.900,—	361.340,—

Resumen del personal

DENOMINACION	Número de empleados	Importe anual $ m/n	Part. globales (al año) $ m/n	TOTAL $ m/n
TOTAL	38.528	84.435.980	14.254.140	98.690.120
Legislatura (3)	371	2.864.100	—	2.864.100
Gobierno	17.797	36.773.840	362.800	37.136.640
Hacienda	1.451	4.798.680	210.000	5.008.680
Obras Públicas (1)	1.259	4.292.340	629.615	4.921.955
Poder Judicial	1.111	5.633.640	—	5.633.640
Dirección General de Escuelas	15.104	25.609.740	9.349.160	34.958.900
Dirección de Vialidad	758	2.430.960	399.200	2.830.160
Ferrocarril Provincial	236	689.760	3.278.845	3.968.605
Caja Popular de Ahorros	215	690.960	10.720	701.680
Dirección de Protección a la Infancia	187	492.120	4.200	496.320
Instituto Autárquico de Colonización	39	159.840	9.600	169.440

(1) Incluído Fondo de Desagües.
(2) Deducidos 700.000 pesos por economía.
(3) Incluídas 126 dietas que importan al año pesos 1.814.400.

CUADRO COMPARATIVO DE SUELDOS, GASTOS Y DEUDA PUBLICA DE LA PROVINCIA

Años 1924 a 1939

AÑO	Número de empleados (1)	Sueldos $ m/n (1)	Gastos $ m/n	TOTAL $ m/n	Servicio de la deuda pública $ m/n
1924	25.449	59.561.984,16	21.709.673,99	81.271.658,15	26.130.875,40
1925	25.392	58.464.793,48	22.269.992,32	80.734.785,80	30.196.149,—
1926	25.313	58.794.438,97	22.420.134,73	81.214.573,70	34.808.054,86
1927	25.653	59.813.812,—	20.294.184,56	80.107.996,56	43.642.327,38
1928	25.585	59.918.092,—	18.503.838,52	78.421.930,52	45.478.952,34
1929	26.591	60.832.232,—	25.433.266,21	86.265.498,21	47.363.993,80
1930	26.774	61.674.272,—	25.277.253,52	86.951.525,52	49.898.773,56
1931	26.726	60.880.533,—	19.632.565,32	80.513.098,32	53.426.462,22
1932	28.275	66.510.565,—	19.392.605,92	85.903.170,92	50.344.079,22
1933	28.535	59.484.760,—	29.031.419,32	88.516.179,32	43.125.228,31
1934	28.822	60.075.000,—	25.370.339,32	85.445.339,32	41.033.129,37
1935	29.065	61.465.242,—	23.228.921,42	84.694.163,42	44.742.508,16
1936	29.582	65.888.452,—	23.271.633,82	89.160.085,82	51.383.047,—
1937 (2)	34.993	84.736.805,—	38.403.306,45	123.140.111,45	52.958.263,50
1938 (2)	37.667	97.541.140,—	30.653.960,31	128.195.100,31	44.995.920,89
1939 (2)	38.528	98.690.120,—	25.664.789,32	124.354.909,32 (3)	48.627.373,09

(1) Incluído Dietas.
(2) Se incluyen los presupuestos de las Reparticiones Autárquicas.
(3) A deducir por economía en la Dirección General de Escuelas $ 700.000 m/n.

PRESUPUESTO DE LA PROVINCIA DE BUENOS AIRES

Gráfico Nº 16

Clasificación de los egresos por destino. — Año 1939

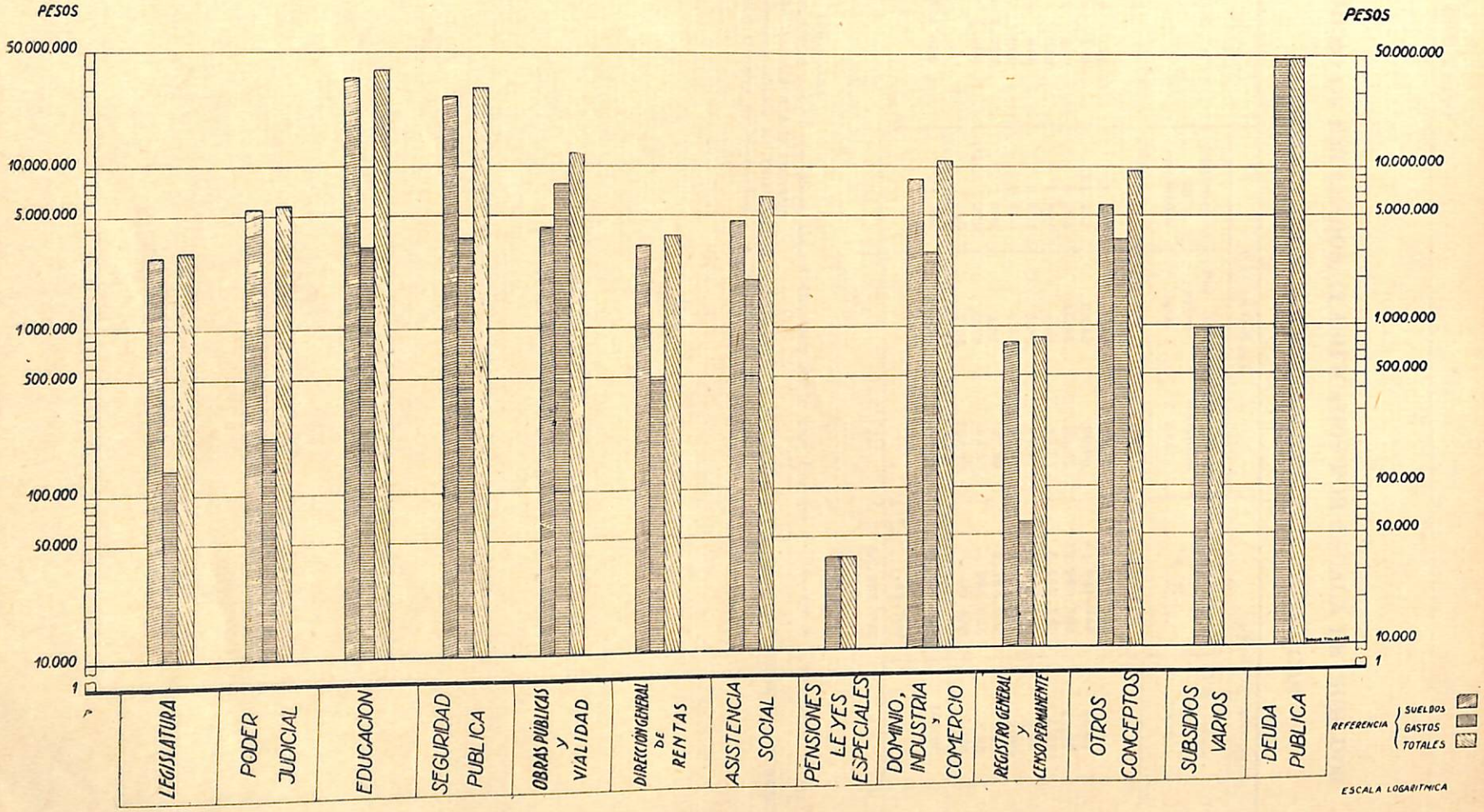

NOTA: La Dirección General de Estadística se anexó al Registro General y Censo Permanente.

NUMERO DE EMPLEADOS, CLASIFICADOS POR ESCALA DE SUELDOS

ADMINISTRACION Y REPARTICIONES AUTARQUICAS

ESCALA	PERSONAL			SUELDOS ANUALES		
	Número de empleados	Por ciento sobre total	Por ciento acumulativo	IMPORTE $ m/n	Por ciento sobre total	Por ciento acumulativo
Hasta ..... $ 90	1.332	3,45	3,45	1.117.680	1,32	1,32
de 100 $ a » 140	24.437	63,43	66,88	40.721.040	48,21	49,53
de 150 » » » 190	6.530	16,95	83,83	12.980.160	15,37	64,90
de 200 » » » 240	1.804	4,68	88,51	4.512.240	5,34	70,24
de 250 » » » 350	2.294	5,96	94,47	8.218.800	9,73	79,97
de 375 » » » 550	1.238	3,21	97,68	6.716.400	7,95	87,92
de 600 » » » 1.000	581	1,51	99,19	5.158.200	6,11	94,03
de 1.050 » » » 4.000	(1) 302	0,78	99,97	4.965.000	5,88	99,91
a prorrateo (2)	10	0,03	100,00	79.200	0,09	100,00
Hasta ..... $ 4.000	38.528	100,00	100,00	84.468.720	100,00	100,00
A deducir	—	—	—	(3) 32.740	—	—
	—	—	—	84.435.980	—	—

(1) Incluídas 126 dietas.

(2) Los 10 empleados con 79.200 pesos, son: 4 directores de la Caja Popular de Ahorros y 6 consejeros de la Dirección General de Protección a la Infancia.

(3) Importe correspondiente a: Dirección General de Higiene 6.400 pesos; Ferrocarril Provincial, Ley 10.650, 7.200 pesos; Dirección General de Protección a la Infancia 19.140 pesos.

RESUMEN

Número de empleados clasificados por categoría de sueldos y su

ESCALA		EMPLEADOS		IMPORTE ANUAL		DISTRIBUCION			
		Número de empleados	%	Importe anual $ m/n	%	Legislatura	Gobierno	Hacienda	Obras Públicas
	50	251	0,65	150.600	0,18	—	—	—	—
	60	217	0,56	156.240	0,19	—	206	2	—
	70	356	0,92	299.040	0,35	—	30	—	1
	80	307	0,80	294.720	0,35	—	291	2	9
	90	201	0,52	217.080	0,25	—	84	4	6
Hasta pesos	90	1.332	3,45	1.117.680	1,32	—	611	8	16
	100	222	0,58	266.400	0,32	1	205	1	4
	110	298	0,77	393.360	0,47	—	218	50	14
	120	161	0,42	231.840	0,27	—	131	2	6
	130	672	1,74	1.048.320	1,24	2	257	38	52
	140	23.084	59,92	38.781.120	45,91	3	9.160	13	127
Pesos 100 a pesos	140	24.437	63,43	40.721.040	48,21	6	9.971	104	203
Hasta pesos	140	25.769	66,88	41.838.720	49,53	6	10.582	112	219
	150	1.684	4,37	3.031.200	3,59	12	1.202	102	94
	160	1.781	4,62	3.419.520	4,05	8	1.348	299	51
	170	1.781	4,62	3.633.240	4,30	3	1.300	130	70
	180	261	0,68	563.760	0,67	22	162	21	12
	190	1.023	2,66	2.332.440	2,76	26	450	86	76
Pesos 150 a pesos	190	6.530	16,95	12.980.160	15,37	71	4.462	638	303
Hasta pesos	190	32.299	83,83	54.818.880	64,90	77	15.044	750	522
	200	1.187	3,08	2.848.800	3,37	1	657	96	105
	210	103	0,27	259.560	0,31	—	57	9	7
	220	145	0,37	382.800	0,45	11	18	1	10
	230	347	0,90	957.720	1,13	22	137	6	40
	240	22	0,06	63.360	0,08	—	12	—	10
Pesos 200 a pesos	240	1.804	4,68	4.512 240	5,34	34	881	112	172
Hasta pesos	240	34.103	88,51	59.331.120	70,24	111	15.925	862	694
	250	101	0,26	303.000	0,36	6	43	11	18
	275	1.039	2,70	3.428.700	4,06	7	600	95	135
	300	396	1,03	1.425.600	1,69	4	225	76	21
	325	407	1,06	1.587.300	1,88	6	91	119	50
	350	351	0,91	1.474.200	1,74	8	259	3	10
Pesos 250 a pesos	350	2.294	5,96	8.218.800	9,73	31	1.218	304	234
Hasta pesos	350	36.397	94,47	67.549.920	79,97	142	17.143	1.166	928
	375	342	0,89	1.539.000	1,82	12	69	54	32
	400	108	0,28	518.400	0,61	14	58	6	11
	450	247	0,64	1.333.800	1,58	26	38	62	49
	500	409	1,06	2.454.000	2,91	16	288	15	44
	550	132	0,34	871.200	1,03	8	46	28	15
Pesos 375 a pesos	550	1.238	3,21	6.716.400	7,95	76	499	165	151
Hasta pesos	550	37.635	97,68	74.266.320	87,92	218	17.642	1.331	1.079

GENERAL

distribución por Departamentos y Reparticiones Autárquicas

DE EMPLEADOS POR REPARTICION								
Poder Judicial	D. G. de Escuelas	Fondo Desagües	Vialidad	F. C. Provincial	C. P. de Ahorros	D. P. a la Infancia	I. A. de Colonizac.	ESCALA
—	250	—	—	—	—	1	—	50
—	—	—	—	3	—	6	—	60
—	320	—	—	5	—	—	—	70
—	—	—	—	2	—	3	—	80
—	78	—	18	10	—	1	—	90
—	648	—	18	20	—	11	—	Hasta pesos 90
—	—	1	—	10	—	—	—	100
—	—	1	3	3	1	8	—	110
—	—	—	—	5	—	17	—	120
—	300	—	9	2	2	10	—	130
5	13.658	19	73	14	2	10	—	140
5	13.958	21	85	34	5	45	—	Pesos 100 a pesos 140
5	14.606	21	103	54	5	56	—	Hasta pesos 140
85	80	4	65	23	15	2	—	150
1	28	—	10	5	1	26	4	160
132	34	—	33	3	61	15	—	170
—	2	—	—	11	—	23	8	180
189	47	12	90	11	35	1	—	190
407	191	16	198	53	112	67	12	Pesos 150 a pesos 190
412	14.797	37	301	107	117	123	12	Hasta pesos 190
177	14	3	89	10	26	5	4	200
—	—	—	—	24	—	6	—	210
62	38	—	—	3	—	—	2	220
4	49	2	71	7	—	9	—	230
—	—	—	—	—	—	—	—	240
243	101	5	160	44	26	20	6	Pesos 200 a pesos 240
655	14.898	42	461	151	143	143	18	Hasta pesos 240
10	—	—	—	4	—	7	2	250
54	56	1	52	19	17	3	—	275
—	2	2	54	5	1	2	4	300
43	35	4	24	17	15	3	—	325
—	—	—	59	5	2	3	2	350
107	93	7	189	50	35	18	8	Pesos 250 a pesos 350
762	14.991	49	650	201	178	161	26	Hasta pesos 350
115	30	1	18	10	—	1	—	375
—	8	1	—	—	3	4	3	400
12	15	3	11	7	15	5	4	450
1	17	—	21	3	2	2	—	500
6	16	2	4	4	1	2	—	550
134	86	7	54	24	21	14	7	Pesos 375 a pesos 550
896	15.077	56	704	225	199	175	33	Hasta pesos 550

RRSUMEN

Número de empleados clasificados por categoría de sueldos y su

ESCALA	EMPLEADOS		IMPORTE ANUAL		DISTRIBUCION			
	Número de empleados	%	Importe anual $ m/n	%	Legislatura	Gobierno	Hacienda	Obras Públicas
600	88	0,23	633.600	0,75	5	15	6	32
650	124	0,32	967.200	1,14	1	24	61	17
700	58	0,15	487.200	0,58	4	18	17	13
750	123	0,32	1.107.000	1,31	5	41	7	34
800	28	0,07	268.800	0,32	1	10	4	2
850	107	0,28	1.091.400	1,29	—	12	5	1
900	20	0,05	216.000	0,26	1	3	1	—
950	15	0,04	171.000	0,20	1	2	—	9
1.000	18	0,05	216.000	0,26	2	12	2	1
Pesos 600 a pesos 1.000	581	1,51	5.158.200	6,11	20	137	103	109
Hasta pesos 1.000	38.216	99,19	79.424.520	94,03	238	17.779	1.434	1.188
1.050	1	0,002	12.600	0,01	—	—	—	—
1.100	8	0,02	105.600	0,12	3	1	2	1
1.150	42	0,11	579.600	0,68	—	1	—	—
1.200	(1) 154	0,40	2.217.600	2,62	130	6	5	7
1.300	1	0,002	15.600	0,02	—	1	—	—
1.400	13	0,03	218.400	0,26	—	3	8	1
1.500	1	0,002	18.000	0,02	—	1	—	—
1.600	2	0,006	38.400	0,05	—	—	1	—
1.650	29	0,08	574.200	0,68	—	—	—	—
1.700	1	0,002	20.400	0,03	—	1	—	—
1.800	1	0,002	21.600	0,03	—	—	—	—
1.850	35	0,09	777.000	0,92	—	—	—	—
2.000	12	0,03	288.000	0,34	—	2	1	1
2.500	1	0,002	30.000	0,04	—	1	—	—
4.000	1	0,002	48.000	0,06	—	1	—	—
Pesos 1.050 a $ 4.000	302	0,78	4.965.000	5,88	133	18	17	10
Hasta pesos 4.000	38.518	99,97	84.389.520	99,91	371	17.797	1.451	1.198
A prorrateo	10	0,03	79.200	0,09	—	—	—	—
TOTAL GENERAL ...	38.528	100,00	84.468.720	100,00	371	17.797	1.451	1.198
A deducir (2)			32.740					
			84.435.980					

Los 10 empleados con 79.200 pesos, son: 4 directores de la Caja Popular de Ahorros y 6 consejeros de la Dirección General de Protección a la

(1) Incluídas 126 Dietas.
(2) Importe correspondiente a:

Departamento de Gobierno (Dirección General de Higiene)	$	6.400
Ferrocarril Provincial, Ley 10.650	»	7.200
Dirección General de Protección a la Infancia	»	19.140
Total a deducir	$	32.740

GENERAL

distribución por Departamentos y Reparticiones Autárquicas

(Continuación).

DE EMPLEADOS POR REPARTICION								ESCALA	
Poder Judicial	D. G. de Escuelas	Fondo Desagües	Vialidad	F. C. Provincial	C. P. de Ahorros	D. P. a la Infancia	I. A. de Colonizac.		
—	—	1	25	2	1	—	1		600
—	9	—	4	2	2	3	1		650
—	2	—	—	1	3	—	—		700
2	11	3	14	4	—	1	1		750
—	1	—	8	1	—	—	1		800
85	1	—	—	—	2	1	—		850
12	—	—	—	—	—	1	2		900
—	—	1	1	—	1	—	—		950
—	—	—	—	—	—	1	—		1.000
99	24	5	52	10	9	7	6	Pesos 600 a pesos	1.000
995	15.101	61	756	235	208	182	39	Hasta pesos	1.000
—	—	—	1	—	—	—	—		1.050
—	1	—	—	—	—	—	—		1.100
41	—	—	—	—	—	—	—		1.150
3	1	—	1	—	—	1	—	(1)	1.200
—	—	—	—	—	—	—	—		1.300
—	—	—	—	—	1	—	—		1.400
—	—	—	—	—	—	—	—		1.500
—	—	—	—	1	—	—	—		1.600
29	—	—	—	—	—	—	—		1.650
—	—	—	—	—	—	—	—		1.700
—	1	—	—	—	—	—	—		1.800
35	—	—	—	—	—	—	—		1.850
8	—	—	—	—	—	—	—		2.000
—	—	—	—	—	—	—	—		2.500
—	—	—	—	—	—	—	—		4.000
116	3	—	2	1	1	1	—	Pesos 1.050 a $	4.000
1.111	15.104	61	758	236	209	183	39	Hasta pesos	4.000
—	—	—	—	—	4	6	—	A prorrateo.	
1.111	15.104	61	758	236	213	189	39	**TOTAL GENERAL.**	
								A deducir (2).	

Infancia.

DISTRIBUCION DEL PERSONAL DE LA ADMINISTRACION

Por Departamento y reparticiones, con el número de empleados

REPARTICION	Número de empleados	SEXO		CATEGORIA						ESTADO CIVIL					
		Varones	Mujeres	Administrat.	Profesionales	Especializad.	Clase y tropa	Obreros y de maestranza	Servicio	Solteros		Casados		Viudos	
										V	M	V	M	V	M
DEPARTAMENTO															
Total del Dep. de Gobierno	17.882	17.170	712	4.740	827	753	9.798	1.101	663	2.421	384	3.066	231	97	90
Gobernación	56	56	—	20	—	—	—	12	24	23	—	32	—	1	—
Fiscalía del Estado	20	20	—	9	8	—	—	—	3	12	—	8	—	—	—
Asesoría de Gobierno	11	11	—	6	3	—	—	—	2	5	—	6	—	—	—
Gabinete (M. de Gobierno)	98	85	13	73	—	—	—	2	23	42	9	40	3	2	2
Serv. de Radiod. y Broadcast.	45	42	3	17	20	—	—	—	8	28	3	14	—	—	—
Inspección de Soc. Jurídicas	5	5	—	4	1	—	—	—	—	—	—	5	—	—	—
Junta Electoral	9	8	1	7	—	—	—	—	2	2	—	6	1	—	—
Departamento del Trabajo	327	312	15	287	22	—	—	—	18	156	9	153	4	3	2
Trib. de Merc. de Avellaneda	1	1	—	1	—	—	—	—	—	—	—	1	—	—	—
Escribanía M. de Gobierno	15	13	2	11	2	—	—	—	2	6	1	6	—	1	1
Comisión Prov. de B. Artes	19	18	1	—	14	—	—	—	5	12	1	6	—	—	—
Museo C. e H. de la P. (Luján)	11	11	—	4	—	—	—	—	7	6	—	5	—	—	—
Archivo Hist. de la Provincia	6	4	2	—	5	—	—	—	1	1	—	3	1	—	1
Direc. Gral. del Reg. Civil	773	696	77	490	233	—	—	—	50	259	42	418	24	19	11
Boletín Oficial	31	22	9	28	—	—	—	—	3	8	6	14	3	—	—
Direc. Gral. de Est. Penales	361	353	8	151	48	—	—	133	29	124	6	221	1	8	1
Direc. General de Suministros	107	87	20	59	—	—	—	34	14	36	10	48	3	3	7
Direc. G. de Sum. (Sup.). (1)	85	58	27	—	83	—	—	—	2	21	16	37	10	—	1
Policía (La Plata) (2)	1.373	1.371	2	1.000	55	—	—	233	85	506	—	836	—	29	2
Policía (La Plata y Camp.) (3)	11.593	11.593	—	1.598	—	162	9.798	4	31	—	—	—	—	—	—
Telégrafo de la Provincia	857	753	104	(4) 446	—	—	—	395	16	461	54	285	38	7	12
Taller de Impres. Oficiales	195	185	10	15	—	100	—	78	2	69	7	114	3	2	—
Sociedad de Beneficencia	9	2	7	2	2	—	—	5	—	2	4	1	2	—	—
Direc. General de Higiene	1.423	1.026	397	166	331	394	—	205	327	424	210	592	132	17	48
Registro Gral. y C. Permanen.	323	309	14	317	—	—	—	—	6	128	6	176	6	5	2
Direc. Gral. de Educ. y C. Fís.	129	129	—	29	—	97	—	—	3	90	—	39	—	—	—
DEPARTAMENTO															
Total del Dep. de Hacienda	1.520	438	80	1.354	24	—	—	53	89	216	56	219	18	3	6
Gabinete (M. de Hacienda)	58	53	5	39	—	—	—	4	15	26	2	27	3	—	—
Contaduría General	123	115	8	110	2	—	—	—	11	48	6	66	2	1	—
Tesorería General	15	12	3	13	—	—	—	—	2	3	2	9	—	—	1
Crédito Público	24	10	14	23	—	—	—	—	1	5	10	5	3	—	1
Tribunal de Cuentas	62	62	—	37	17	—	—	—	8	22	—	40	—	—	—
Direc. Gral. de Rentas (5)	1.002	—	—	909	4	—	—	47	42	—	—	—	—	—	—
Registro de la Propiedad (6)	220	171	49	210	1	—	—	2	7	103	35	66	10	2	4
Montepío Civil	16	15	1	13	—	—	—	—	3	9	1	6	—	—	—

(1) Este personal se paga con partidas globales a destajo, por lo tanto no figura en el total de empleados en el Presupuesto de 1939 de la Repartición.
(2) Comprende únicamente el personal de la Jefatura y Comisarías de La Plata, excluyendo el personal de clase y tropa.
(3) Comprende a todo el personal superior de Policía distribuído en la Provincia y el personal de clase y tropa incluyendo La Plata. Los
(4) Incluído el personal de telegrafistas.
(5) No se obtuvieron datos.
(6) Incluído 69 empleados supernumerarios.

Y REPARTICIONES AUTARQUICAS DE LA PROVINCIA

por sexo, categoría, estado civil, edad y antigüedad — Año 1939

EDAD													ANTIGÜEDAD		REPARTICION
Hasta 17 años	De 18 a 21 años	De 22 a 25 años	De 26 a 30 años	De 31 a 35 años	De 36 a 40 años	De 41 a 45 años	De 46 a 50 años	De 51 a 55 años	De 56 a 60 años	De 61 a 65 años	De 66 a 70 años	Más de 70 años	Menos de 10 años	Más de 10 años	
DE GOBIERNO															
113	421	773	1.296	1.099	854	587	468	287	207	126	38	20	5.154	1.135	**Total del Depart. de Gobierno**
—	4	5	13	10	10	3	4	4	—	3	—	—	46	10	Gobernación.
—	—	2	5	5	3	1	1	1	2	—	—	—	17	3	Fiscalía de Estado.
—	—	1	2	2	1	3	—	2	—	—	—	—	7	4	Asesoría de Gobierno.
—	5	14	23	19	13	11	7	1	2	1	—	2	78	20	Gabinete (Minist. de Gobierno)
1	4	16	13	2	4	2	—	—	2	1	—	—	45	—	Servicio de Radiod. y Broadcast.
—	—	—	1	1	1	1	—	—	—	1	—	—	3	2	Inspección de Soc. Jurídicas.
—	—	—	1	3	1	1	—	—	1	1	1	—	5	4	Junta Electoral.
1	14	48	81	58	44	20	22	11	20	6	2	—	320	7	Departamento del Trabajo.
—	—	—	—	—	—	—	1	—	—	—	—	—	1	—	Tribunal de Merc. de Avellaneda.
—	1	1	4	—	3	—	1	2	2	1	—	—	8	7	Escribanía Mayor de Gobierno.
—	1	3	5	1	6	—	2	1	—	—	—	—	19	—	Comisión Provincial de B. Artes.
—	1	2	1	1	1	1	1	1	1	1	—	—	7	4	Museo C. e H. de la Pcia. (Luján)
—	—	—	3	1	2	—	—	—	—	—	—	—	2	4	Archivo Histórico de la Pcia.
—	28	83	163	152	92	58	67	60	35	20	12	3	646	127	Dirección Gral. del Reg. Civil.
—	—	8	7	5	4	2	2	2	1	—	—	—	26	5	Boletín Oficial.
1	11	38	77	56	51	34	39	21	17	10	4	2	301	60	Dirección Gral. de Est. Penales.
—	3	17	20	16	18	11	8	8	4	1	1	—	80	27	Dirección Gral. de Suministros.
2	5	10	12	10	14	9	5	8	6	2	—	2	85	—	Direc. Gral. de Sum. (Sup.) (1).
21	75	142	295	256	196	143	109	61	37	28	5	5	952	421	Policía (La Plata) (2).
—	—	—	—	—	—	—	—	—	—	—	—	—	—	—	Policía (La Plata y Campaña) (3)
80	163	148	154	89	69	70	39	19	9	10	4	3	700	157	Telégrafo de la Provincia.
2	13	28	35	34	16	30	14	8	7	6	1	1	124	71	Taller de Impresiones Oficiales.
1	1	1	1	1	1	—	1	1	—	1	—	—	7	2	Sociedad de Beneficencia.
2	66	124	290	276	249	160	117	60	46	26	5	2	1.248	175	Dirección General de Higiene.
2	10	45	56	72	47	25	27	14	15	7	3	—	298	25	Registro Gral. y C. Permanente.
—	16	37	34	29	8	2	1	2	—	—	—	—	129	—	Direc. Gral. de Educ. y C. Fís.
DE HACIENDA															
3	23	77	115	73	69	62	47	25	13	7	3	1	401	117	**Total del Dep. de Hacienda.**
—	2	9	10	9	11	7	6	1	1	2	—	—	37	21	Gabinete (M. de Hacienda).
1	7	10	37	20	13	16	9	6	3	1	—	—	92	31	Contaduría General.
—	—	3	4	1	2	2	—	1	2	—	—	—	12	3	Tesorería General.
—	2	2	8	3	1	3	3	—	1	1	—	—	16	8	Crédito Público.
—	2	7	11	8	12	8	10	3	1	—	—	—	49	13	Tribunal de Cuentas.
—	—	—	—	—	—	—	—	—	—	—	—	—	—	—	Dirección General de Rentas (5).
1	8	43	44	31	28	23	19	12	5	3	2	1	181	39	Registro de la Propiedad (6).
1	2	3	1	1	2	3	—	2	—	—	1	—	14	2	Montepío Civil.

demás datos no fué posible obtenerlos, por lo tanto no se consignan en las columnas correspondientes a: Estado civil, edad y antigüedad.

DISTRIBUCION DEL PERSONAL DE LA ADMINISTRACION

Por Departamento y reparticiones, con el número de empleados

REPARTICION	Número de empleados	SEXO		CATEGORIA						ESTADO CIVIL					
		Varones	Mujeres	Administrat.	Profesionales	Especializad.	Clase y tropa	Obreros y de maestranza	Servicio	Solteros		Casados		Viudos	
										V	M	V	M	V	M
DEPARTAMENTO															
Total Dep. de O. Púb. (1)	1.511	1.458	53	796	243	—	—	328	144	542	34	896	16	21	2
Gabinete (M. de O. Públicas)	71	70	1	52	—	—	—	—	19	26	1	43	—	1	—
Consejo de Obras Públicas	6	6	—	—	6	—	—	—	—	3	—	3	—	—	—
Dirección de Pavimentación	63	57	6	24	34	—	—	—	5	18	4	38	2	1	—
Direc. de Pav. (Supernum.)	23	23	—	—	23	—	—	—	—	10	—	11	—	2	—
Hidráulica	141	136	5	76	21	—	—	36	8	44	3	92	1	—	1
Obras Sanitarias	467	458	9	176	48	—	—	209	34	164	5	287	4	7	—
Obras Sanitarias (Supernum.)	6	6	—	—	—	—	—	6	—	2	—	4	—	—	—
Direc. de Geodesia y Catastro	250	231	19	220	20	—	—	—	10	102	12	127	6	2	1
Dirección de Arquitectura	151	147	4	95	21	—	—	28	7	63	4	84	—	—	—
Insp. de FF. CC. Máq. y Elect.	22	21	1	12	5	—	—	4	1	7	—	15	—	—	—
Direc. de Agric., Gan. e Ind.	171	169	2	72	55	—	—	33	11	66	1	100	1	3	—
Jardín Zoológico	46	45	1	2	2	—	—	10	32	10	1	34	—	1	—
Dirección de Tráfico	51	47	4	43	3	—	—	—	5	16	2	28	2	3	—
Oficina de Tierras Públicas	28	28	—	18	—	—	—	1	9	6	—	22	—	—	—
Ofic. de Urb. y Const. C. Bar	8	7	1	4	3	—	—	—	1	—	1	6	—	1	—
Comisión de Aviación	7	7	—	2	2	—	—	1	2	5	—	2	—	—	—
REPARTICIONES															
Total de las Rep. Autárq.	20.002	6.371	13.631	2.199	384	1.321	13.846	862	1.390	1.714	7.736	1.329	5.870	28	24
Poder Legislativo (2)	371	371	—	114	1	44	126	28	58	101	—	144	—	—	—
Poder Judicial (3)	1.111	1.111	—	786	228	—	—	—	97	—	—	—	—	—	—
Direc. Gral. de Escuelas (4)	15.340	1.741	13.599	404	77	40	13.720	24	1.075	1.191	7.714	544	5.865	6	20
Dirección de Vialidad (5)	675	670	5	346	62	—	—	191	76	251	4	404	—	15	1
Ferrocarril Provincial (6)	2.064	2.064	—	211	12	1.231	—	588	22	—	—	—	—	—	—
Caja Popular de Ahorros	215	198	17	183	—	6	—	4	22	81	9	114	4	4	3
Direc. Gral. de Prot. a la Inf.	187	180	7	120	4	—	—	27	36	75	6	103	1	2	—
Inst. Autárq. de Colonización	39	36	3	35	—	—	—	—	4	15	3	20	—	1	—
RESUMEN															
TOTAL GENERAL	40.915	25.437	14.476	9.089	1.478	2.074	23.644	2.344	2.286	4.893	8.210	5.510	6.135	149	122
Total del Poder Ejecutivo	20.913	19.066	845	6.890	1.094	753	9.798	1.482	896	3.179	474	4.181	265	121	98
Departamento de Gobierno	17.882	17.170	712	4.740	827	753	9.798	1.101	663	2.421	384	3.066	231	97	90
Departamento de Hacienda	1.520	438	80	1.354	24	—	—	53	89	216	56	219	18	3	6
Departamento de O. Públicas	1.511	1.458	53	796	243	—	—	328	144	542	34	896	16	21	2
Total de las Rep. Autárquic.	20.002	6.371	13.631	2.199	384	1.321	13.846	862	1.390	1.714	7.736	1.329	5.870	28	24
Poder Legislativo	371	371	—	114	1	44	126	28	58	101	—	144	—	—	—
Poder Judicial	1.111	1.111	—	786	228	—	—	—	97	—	—	—	—	—	—
Reparticiones Autárquicas	18.520	4.889	13.631	1.299	155	1.277	13.720	834	1.235	1.613	7.736	1.185	5.870	28	24

(1) La diferencia de 313 empleados que arroja este total con el consignado en el resumen correspondiente al Departamento, es Dirección de Pavimentación 23. Hidráulica 97, incluyendo los que se abonan con partidas globales de Vialidad (Hidráulica), Obras Sanitarias 6. Agricultura, Ganadería e Industrias 19. En total suman 313 empleados más que lo consignado en el Presupuesto del año 1939.

(2) Incluído 126 Legisladores, aunque sin determinar su estado civil, edad y años de servicio.

(3) No ha sido posible obtener los datos referentes a estado civil, edad y antigüedad.

(4) Se incluyen 236 empleados autorizados por Ley 4780 que corresponden a 156 docentes y 80 empleados para personal de servicio.

(5) Incluído el Consejo de Vialidad.

(6) Se incluyen 1.828 empleados escalafonados y cuyos datos relacionados con estado civil, edad y antigüedad no ha sido posible obtener.

(7) La no coincidencia entre las cantidades de empleados consignada, obedece a las causas indicadas en cada uno de los cuadros, en sus

Y REPARTICIONES AUTARQUICAS DE LA PROVINCIA

por sexo, categoría, estado civil, edad y antigüedad — Año 1939

(Continuación)

EDAD													ANTIGÜEDAD		REPARTICION
Hasta 17 años	De 18 a 21 años	De 22 a 25 años	De 26 a 30 años	De 31 a 35 años	De 36 a 40 años	De 41 a 45 años	De 46 a 50 años	De 51 a 55 años	De 56 a 60 años	De 61 a 65 años	De 66 a 70 años	Más de 70 años	Menos de 10 años	Más de 10 años	
OBRAS PUBLICAS															
8	49	195	339	220	206	163	125	89	60	38	15	4	1.229	282	**Total del D. de O. Públicas (1).**
1	2	15	17	13	6	5	1	6	3	1	—	1	57	14	Gabinete (M. de O. Públicas).
—	—	1	2	1	—	1	1	—	—	—	—	—	6	—	Consejo de Obras Públicas.
1	1	8	15	13	8	2	5	6	2	2	—	—	46	17	Dirección de Pavimentación.
—	1	3	5	—	3	2	5	1	1	—	2	—	23	—	Direc. de Pavimentación (Sup.).
—	—	9	26	16	24	19	18	8	16	4	—	1	93	48	Hidráulica.
2	17	48	102	69	78	48	32	31	18	16	4	2	385	82	Obras Sanitarias.
—	—	1	—	1	3	—	—	1	—	—	—	—	3	3	Obras Sanitarias (Supernum.).
1	1	50	69	38	28	28	19	7	2	5	2	—	203	47	Dirección de Geodesia y Catastro.
2	13	20	39	24	15	12	14	8	3	1	—	—	133	18	Dirección de Arquitectura.
1	1	1	4	4	4	3	3	—	—	—	1	—	19	3	Insp. de FF. CC. Máq. y Elect.
—	9	23	37	20	18	23	10	16	8	6	1	—	142	29	Dirección de Agric., Gan. e Ind.
—	1	3	6	7	8	5	8	1	3	—	4	—	32	14	Jardín Zoológico.
—	2	7	10	6	4	10	5	4	1	2	—	—	49	2	Dirección de Tráfico.
—	—	2	5	5	6	4	2	—	2	1	1	—	25	3	Oficina de Tierras Públicas.
—	1	1	2	—	—	1	2	—	1	—	—	—	6	2	Ofic. de Urb. y Const. de C. Bar.
—	—	3	—	3	1	—	—	—	—	—	—	—	7	—	Comisión de Aviación.
AUTARQUICAS															
14	585	4.082	3.523	4.001	2.775	774	676	132	86	29	12	12	9.531	7.170	**Total de las Rep. Autárquicas.**
2	10	22	45	48	43	28	17	16	9	2	1	2	170	75	Poder Legislativo (2).
—	—	—	—	—	—	—	—	—	—	—	—	—	—	—	Poder Judicial (3).
4	540	3.955	3.216	3.723	2.585	627	562	61	51	11	5	—	8.346	6.994	Dirección Gral. de Escuelas (4).
8	23	54	165	147	72	75	61	34	18	11	3	4	601	74	Dirección de Vialidad (5).
—	—	—	—	—	—	—	—	—	—	—	—	—	—	—	Ferrocarril Provincial (6).
—	4	20	50	49	34	17	17	12	5	4	2	1	196	19	Caja Popular de Ahorros.
—	6	24	41	26	31	25	16	8	3	1	1	5	179	8	Dirección Gral. de Prot. a la Inf.
—	2	7	6	8	10	2	3	1	—	—	—	—	39	—	Instituto Autárquico de Coloniz.
GENERAL (7)															
138	1.078	5.127	5.273	5.393	3.904	1.586	1.316	533	366	200	68	37	16.315	8.704	**Total General.**
124	493	1.045	1.750	1.392	1.129	812	640	401	280	171	56	25	6.784	1.534	**Total del Poder Ejecutivo.**
113	421	773	1.296	1.099	854	587	468	287	207	126	38	20	5.154	1.135	Departamento de Gobienro.
3	23	77	115	73	69	62	47	25	13	7	3	1	401	117	Departamento de Hacienda.
8	49	195	339	220	206	163	125	89	60	38	15	4	1.229	282	Departamento de O. Públicas.
14	585	4.082	3.523	4.001	2.775	774	676	132	86	29	12	12	9.531	7.170	**Total de las Rep. Autárquicas.**
2	10	22	45	48	43	28	17	16	9	2	1	2	170	75	Poder Legislativo.
—	—	—	—	—	—	—	—	—	—	—	—	—	—	—	Poder Judicial.
12	575	4.060	3.478	3.953	2.732	746	659	116	77	27	11	10	9.361	7.095	Reparticiones Autárquicas.

originada por los empleados supernumerarios que se abonan con partidas globales para sueldos y que se distribuyen en la siguiente forma: Geodesia y Catastro son los 83 que corresponden a la sección Vialidad. Arquitectura 79. Inspección de Ferrocarriles, Máquinas y Electricidad 6.

respectivas aclaraciones.

CLASIFICACION DE LOS

Análisis estadísticos de acuerdo a las recomendaciones

IMPUTACION	PERSONAL		SUELDOS	
	Número de empleados	% s/total	Importe $ m/n	% s/total
TOTALES	**38.528**	**100,00**	**98.690.120**	**100,00**
Legislatura	371	0,96	2.864.100	2,90
Poder Judicial	1.111	2,88	5.633.640	5,71
Educación	15.467	40,15	36.286.040	36,77
Seguridad Pública	13.441	34,89	26.797.140	27,15
Obras Públicas y Vialidad	1.099	2,85	4.303.915	4,36
Percepción de la Renta	1.002	2,60	3.280.020	3,32
Asistencia Social	1.946	5,05	4.607.740	4,67
Pensiones Leyes Especiales	—	—	—	—
Dominio Industrial y Comercial	2.001	5,19	8.339.725	8,45
Estadística (1)	323	0,84	809.280	0,82
Otros conceptos	1.767	4,59	5.768.520	5,85
Subsidios varios	—	—	—	—
Deuda Pública	—	—	—	—

(1) La Dirección General de Estadística ha sido anexada al Registro General y Censo Permanente.
(2) Hay que deducir $ 700.000 por economía que realiza en Sueldos y Gastos la Dirección General de Escuelas.

EGRESOS POR DESTINO

de la Conferencia de Estadística de Córdoba

GASTOS		TOTALES		IMPUTACION
Importe $ m/n	% s/total	Importe $ m/n	% s/total	
74.292.162,41	100,00	(2) 172.982.282,41	100,00	**TOTALES.**
146.800,—	0,20	3.010.900,—	1,74	Legislatura.
224.129,—	0,30	5.857.769,—	3,38	Poder Judicial.
3.230.370,—	4,35	39.516.410,—	22,85	Educación.
3.637.450,—	4,90	30.434.590,—	17,59	Seguridad Pública.
8.369.630,—	11,27	12.673.545,—	7,33	Obras Públicas y Vialidad.
478.000,—	0,64	3.758.020,—	2,17	Percepción a la Renta.
1.960.720,—	2,64	6.568.460,—	3,81	Asistencia Social.
38.448,—	0,05	38.448,—	0,02	Pensiones Leyes Especiales.
2.925.752,—	3,94	11.265.477,—	6,55	Dominio Industrial y Comercial.
60.000,—	0,08	869.280,—	0,50	Estadística (1).
3.635.746,32	4,89	9.404.266,32	5,44	Otros conceptos.
957.744,—	1,29	957.744,—	0,55	Subsidios varios.
48.627.373,09	65,45	48.627.373,09	28,11	Deuda Pública.

EGRESOS

REPARTICION	Poder Legislativo	Poder Judicial	Educación	Seguridad Pública	Obras Públicas y Vialidad	Percepción de la Renta
Sueldos por						
TOTALES	2.864.100	5.633.640	36.286.040	26.797.140	4.303.915	3.280.020
Legislatura (1)	2.864.100	—	—	—	—	—
Gobierno	—	—	342.360	26.778.300	—	—
Hacienda	—	—	—	—	—	3.280.020
Obras Públicas	—	—	984.780	18.840	1.473.755	—
Poder Judicial	—	5.633.640	—	—	—	—
Dirección General de Escuelas (2)	—	—	34.958.900	—	—	—
Dirección General de Vialidad	—	—	—	—	2.830.160	—
Ferrocarril Provincial	—	—	—	—	—	—
Caja Popular de Ahorros	—	—	—	—	—	—
Dirección de Protección a la Infancia	—	—	—	—	—	—
Instituto Autárquico de Colonización	—	—	—	—	—	—
Gastos por						
TOTALES	146.800	224.129	3 230 370	3.637.450	8.369.630	478.000
Legislatura	146.800	—	—	—	—	—
Gobierno	—	—	134.410	3.637.450	—	—
Hacienda	—	—	—	—	—	478.000
Obras Públicas	—	—	234.360	—	732.630	—
Poder Judicial	—	224.129	—	—	—	—
Dirección General de Escuelas (2)	—	—	2.861.600	—	—	—
Dirección General de Vialidad	—	—	—	—	7.637.000	—
Ferrocarril Provincial	—	—	—	—	—	—
Caja Popular de Ahorros	—	—	—	—	—	—
Dirección de Protección a la Infancia	—	—	—	—	—	—
Instituto Autárquico de Colonización	—	—	—	—	—	—
Deuda Pública	—	—	—	—	—	—

Total de empleados	38.528	
Total de sueldos	98.690.120,—	$ m/n
Total de gastos	74.292.162,41	$ m/n
Total general	172.282.282,41	$ m/n

(1) Incluídas 126 Dietas que importan $ 1.814.400.

(2) A deducir $ 700.000 por economía en sueldos y gastos.

POR DESTINO

Asistencia Social	Dominio Industrial y Comercial	Estadística	Otros Conceptos	TOTALES	Número de Empleados	REPARTICION
Departamento						
4.607.740	8.339.725	809.280	5.768.520,—	98.690.120,—	38.528	**TOTALES.**
—	—	—	—	2.864.100,—	371	Legislatura (1).
4.111.420	2.201.780	809.280	2.893.500,—	37.136.640,—	17.797	Gobierno.
—	—	—	1.728.660,—	5.008.680,—	1.451	Hacienda.
—	1.467.660	—	976.920,—	4.921.955,—	1.259	Obras Públicas.
—	—	—	—	5.633.640,—	1.111	Poder Judicial.
—	—	—	—	34.958 900,—	15.104	Dirección General de Escuelas (2).
—	—	—	—	2.830.160,—	758	Dirección General de Vialidad.
—	3.968.605	—	—	3.968.605,—	236	Ferrocarril Provincial.
—	701.680	—	—	701.680,—	215	Caja Popular de Ahorros.
496.320	—	—	—	496.320,—	187	Dirección de Protección a la Infancia.
—	—	—	169.440,—	169.440,—	39	Instituto Autárquico de Colonización.
Departamento						
2.918.464	2.925.752	60.000	52.301.567,41	74.292.162,41	—	**TOTALES.**
—	—	—	—	146.800,—	—	Legislatura.
1.824.900	271.180	60.000	630.514,—	6.558.454,—	—	Gobierno.
957.744	—	—	2.056.728,—	3.492.472,—	—	Hacienda.
—	970.852	—	795.052,32	2.732.894,32	—	Obras Públicas.
—	—	—	—	224.129,—	—	Poder Judicial.
—	—	—	—	2.861.600,—	—	Dirección General de Escuelas (2).
—	—	—	—	7.637.000,—	—	Dirección General de Vialidad.
—	1.606.620	—	—	1.606.620,—	—	Ferrocarril Provincial.
—	77.100	—	—	77.100,—	—	Caja Popular de Ahorros.
135.820	—	—	—	135.820,—	—	Dirección de Protección a la Infancia.
—	—	—	191.900,—	191.900,—	—	Instituto Autárquico de Colonización.
—	—	—	48.627.373,09	48.627.373,09	—	Deuda Pública.

EGRESOS

Sueldos por

REPARTICION	Poder Legislativo	Poder Judicial	Educación	Seguridad Pública	Obras Públicas Vialidad	Percepción de la Renta
DEPARTAMENTO DE GOBIERNO:	—	—	342.360	26.778.300	—	—
Gobernación	—	—	—	—	—	—
Fiscalía de Estado	—	—	—	—	—	—
Asesoría de Gobierno	—	—	—	—	—	—
Ministerio (Gabinete)	—	—	—	—	—	—
Servicio de Radiodifusión y Broadcasting	—	—	—	—	—	—
Inspección de Sociedades Jurídicas	—	—	—	—	—	—
Junta Electoral	—	—	—	—	—	—
Departamento del Trabajo	—	—	—	—	—	—
Tribunal de Mercado de Avellaneda	—	—	—	—	—	—
Escribanía Mayor de Gobierno	—	—	—	—	—	—
Comisión Provincial de Bellas Artes	—	—	50.400	—	—	—
Museo Colonial e Histórico de Luján	—	—	21.540	—	—	—
Archivo Histórico	—	—	19.500	—	—	—
Dirección General del Registro Civil	—	—	—	—	—	—
Boletín Oficial	—	—	—	—	—	—
Dirección Establecimientos Penales (2)	—	—	—	876.240	—	—
Dirección de Suministros (2)	—	—	—	551.880	—	—
Policía	—	—	—	25.350.180	—	—
Telégrafo de la Provincia (2)	—	—	—	—	—	—
Taller de Impresiones Oficiales (2)	—	—	—	—	—	—
Sociedad de Beneficencia (2)	—	—	—	—	—	—
Dirección General de Higiene (2)	—	—	—	—	—	—
Registro General y Censo Permanente (1)	—	—	—	—	—	—
Dirección General de Educación Física y Cultura	—	—	250.920	—	—	—
DEPARTAMENTO DE HACIENDA:	—	—	—	—	—	3.280.020
Ministerio (Gabinete)	—	—	—	—	—	—
Contaduría General	—	—	—	—	—	—
Tesorería General	—	—	—	—	—	—
Crédito Público	—	—	—	—	—	—
Tribunal de Cuentas	—	—	—	—	—	—
Dirección General de Rentas (2)	—	—	—	—	—	3.280.020
Registro de la Propiedad	—	—	—	—	—	—
Montepío Civil	—	—	—	—	—	—
DEPARTAMENTO DE OBRAS PUBLICAS:	—	—	984.780	18.840	1.473.755	—
Ministerio (Gabinete)	—	—	—	—	—	—
Consejo de Obras Públicas	—	—	—	—	26.160	—
Dirección de Pavimentación	—	—	—	—	308.140	—
Hidráulica	—	—	—	—	478.580	—
Obras Sanitarias	—	—	—	—	—	—
Geodesia y Catastro	—	—	—	—	660.875	—
Dirección de Agricultura	—	—	—	—	—	—
Inspección de Ferrocarriles, Máquinas y Electricidad	—	—	—	—	—	—
Agricultura, Ganadería e Industrias	—	—	890.580	—	—	—
Jardín Zoológico	—	—	94.200	—	—	—
Dirección de Tráfico	—	—	—	—	—	—
Oficina de Tierras Públicas	—	—	—	—	—	—
Oficina de Urbanización y Constr. de Casas Baratas	—	—	—	—	—	—
Comisión de Aviación	—	—	—	18.840	—	—
REPARTICIONES AUTARQUICAS:	2.864.100	5.633.640	34.958.900	—	2.830.160	—
Legislatura (3)	2.864.100	—	—	—	—	—
Poder Judicial	—	5.633.640	—	—	—	—
Dirección General de Escuelas (2)	—	—	34.958.900	—	—	—
Dirección de Vialidad (2)	—	—	—	—	2.830.160	—
Ferrocarril Provincial (2)	—	—	—	—	—	—
Caja Popular de Ahorros (2)	—	—	—	—	—	—
Dirección de Protección a la Infancia (2)	—	—	—	—	—	—
Instituto Autárquico de Colonización (2)	—	—	—	—	—	—

(1) La Dirección General de Estadística ha sido anexada al Registro General y Censo Permanente y como no es posible discriminar el monto dística».

(2) Incluído partidas globales para personal extraordinario.

(3) Incluído 126 Dietas que importan 1.814.400,— $ m/n.

POR DESTINO
Repartición

Asistencia Social	Dominio Industrial y Comercial	Estadística	Otros Conceptos	TOTALES	Número de Empleados	REPARTICION
4.111.420	2.201.780	809.280	2.893.500	37.136.640	17.797	**DEPARTAMENTO DE GOBIERNO:**
—	—	—	233.700	233.700	56	Gobernación.
—	—	—	132.600	132.600	20	Fiscalía de Estado.
—	—	—	57.000	57.000	11	Asesoría de Gobierno.
—	—	—	370.980	370.980	98	Ministerio (Gabinete).
—	—	—	110.580	110.580	45	Servicio de Radiodifusión y Broadcasting.
—	—	—	34.200	34.200	5	Inspección de Sociedades Jurídicas.
—	—	—	55.680	55 680	9	Junta Electoral.
1.110.240	—	—	—	1.110.240	327	Departamento del Trabajo.
—	—	—	2.400	2.400	1	Tribunal de Mercado de Avellaneda.
—	—	—	47.220	47.200	15	Escribanía Mayor de Gobierno.
—	—	—	—	50.400	19	Comisión Provincial de Bellas Artes.
—	—	—	—	21.540	11	Museo Colonial e Histórico de Luján.
—	—	—	—	19.500	6	Archivo Histórico.
—	—	—	1.849.140	1.849.140	773	Dirección General del Registro Civil.
—	80.160	—	—	80.160	31	Boletín Oficial.
—	—	—	—	876.240	361	Dirección Establecimientos Penales (2).
—	—	—	—	551.880	107	Dirección de Suministros (2).
—	—	—	—	25.350.180	12.966	Policía.
—	1.598.880	—	—	1.598.880	857	Telégrafo de la Provincia (2).
—	522.740	—	—	522.740	195	Taller de Impresiones Oficiales (2).
19.320	—	—	—	19.320	9	Sociedad de Beneficencia (2).
2.981.860	—	—	—	2.981.860	1.423	Dirección General de Higiene (2).
—	—	809.280	—	309.280	323	Registro General y Censo Permanente (1).
—	—	—	—	250.920	129	Dirección General de Educación Física y Cultura.
—	—	—	1.728.660	5.008.680	1.451	**DEPARTAMENTO DE HACIENDA:**
—	—	—	243.840	243.840	58	Ministerio (Gabinete).
—	—	—	542.820	542.820	123	Contaduría General.
—	—	—	74.400	74.400	15	Tesorería General.
—	—	—	76.440	76.440	24	Crédito Público.
—	—	—	319.020	319.020	62	Tribunal de Cuentas.
—	—	—	—	3.280.000	1.002	Dirección General de Rentas (2).
—	—	—	399.540	399.540	151	Registro de la Propiedad.
—	—	—	72.600	72.600	16	Montepío Civil.
—	1.467.660	—	976.920	4.921.955	1.259	**DEPARTAMENTO DE OBRAS PUBLICAS:**
—	—	—	285.540	285.540	71	Ministerio (Gabinete).
—	—	—	—	26.160	6	Consejo de Obras Públicas.
—	—	—	—	308.140	63	Dirección de Pavimentación.
—	—	—	—	478.580	105	Hidráulica.
—	1.467.660	—	—	1.467.660	467	Obras Sanitarias.
—	—	—	—	660.975	167	Geodesia y Catastro.
—	—	—	268.080	268.080	72	Dirección de Agricultura.
—	—	—	69.660	69.660	16	Inspección de Ferrocarriles, Máquinas y Electricidad
—	—	—	—	890.580	152	Agricultura, Ganadería e Industrias.
—	—	—	—	94.200	46	Jardín Zoológico.
—	—	—	208.500	208.500	51	Dirección de Tráfico.
—	—	—	105.420	105.420	28	Oficina de Tierras Públicas.
—	—	—	39.720	39.720	8	Oficina de Urbanización y Constr. de Casas Baratas.
—	—	—	—	18.840	7	Comisión de Aviación.
496.320	4.670.285	—	169.440	51.622.845	18.021	**REPARTICIONES AUTARQUICAS:**
—	—	—	—	9.864.100	371	Legislatura (3).
—	—	—	—	5.633.640	1.111	Poder Judicial.
—	—	—	—	34.958.900	15 104	Dirección General de Escuelas (2).
—	—	—	—	2.830.160	758	Dirección de Vialidad (2).
—	3.968.605	—	—	3.968.605	236	Ferrocarril Provincial.
—	701.680	—	—	701.680	215	Caja Popular de Ahorros (2).
496.320	—	—	—	496.320	187	Dirección de Protección a la Infancia (2).
—	—	—	169.440	169.440	39	Instituto Autárquico de Colonización (2).

exacto correspondiente a esta sección es que se incluye el total del Registro General y Censo Permanente en la columna que corresponde a «Esta-

EGRESOS
Gastos por

REPARTICION	Poder Legislativo	Poder Judicial	Educación	Seguridad Pública	Obras Públicas y Vialidad	Percepción de la Renta
DEPARTAMENTO DE GOBIERNO:	—	—	134.410	3.637.450	—	—
Gobernación	—	—	—	—	—	—
Fiscalía de Estado	—	—	—	—	—	—
Asesoría de Gobierno	—	—	—	—	—	—
Ministerio (Gabinete)	—	—	—	—	—	—
Servicio de Radiodifusión y Broadcasting	—	—	—	—	—	—
Inspección de Sociedades Jurídicas	—	—	—	—	—	—
Junta Electoral	—	—	—	—	—	—
Departamento del Trabajo	—	—	—	—	—	—
Tribunal Mercado de Avellaneda	—	—	—	—	—	—
Escribanía Mayor de Gobierno	—	—	—	—	—	—
Comisión Provincial de Bellas Artes	—	—	20.500	—	—	—
Museo Colonial e Histórico de Luján	—	—	6.000	—	—	—
Archivo Histórico	—	—	12.910	—	—	—
Registro Civil	—	—	—	—	—	—
Boletín Oficial	—	—	—	—	—	—
Dirección General de Establecimientos Penales	—	—	—	152.000	—	—
Dirección de Suministros	—	—	—	1.985.450	—	—
Policía	—	—	—	1.500.000	—	—
Telégrafo de la Provincia	—	—	—	—	—	—
Taller de Impresiones Oficiales	—	—	—	—	—	—
Sociedad de Beneficencia	—	—	—	—	—	—
Dirección General de Higiene	—	—	—	—	—	—
Registro General y Censo Permanente	—	—	—	—	—	—
Dirección General de Educación Física y Cultura	—	—	95.000	—	—	—
Gastos Generales	—	—	—	—	—	—
DEPARTAMENTO DE HACIENDA:	—	—	—	—	—	478.000
Ministerio (Gabinete)	—	—	—	—	—	—
Contaduría General	—	—	—	—	—	—
Tesorería General	—	—	—	—	—	—
Crédito Público	—	—	—	—	—	—
Tribunal de Cuentas	—	—	—	—	—	—
Dirección General de Rentas	—	—	—	—	—	478.000
Registro de la Propiedad	—	—	—	—	—	—
Montepío Civil	—	—	—	—	—	—
Gastos Generales	—	—	—	—	—	—
Pensiones Leyes Especiales	—	—	—	—	—	—
Subsidios Varios	—	—	—	—	—	—
DEPARTAMENTO DE OBRAS PUBLICAS:	—	—	234.360	—	732.630	—
Ministerio (Gabinete)	—	—	—	—	—	—
Consejo de Obras Públicas	—	—	—	—	3.240	—
Dirección de Pavimentación	—	—	—	—	22.540	—
Hidráulica (1)	—	—	—	—	606.000	—
Obras Sanitarias	—	—	—	—	—	—
Dirección de Geodesia y Catastro	—	—	—	—	100.850	—
Dirección de Arquitectura	—	—	—	—	—	—
Inspección de Ferrocarriles, Máquinas y Electricidad	—	—	—	—	—	—
Dirección de Agricultura, Ganadería e Industrias	—	—	204.900	—	—	—
Jardín Zoológico	—	—	29.460	—	—	—
Dirección de Tráfico	—	—	—	—	—	—
Oficina de Tierras	—	—	—	—	—	—
Oficina de Urbanización y Constr. de Casas Baratas	—	—	—	—	—	—
Comisión de Aviación	—	—	—	—	—	—
Gastos Generales	—	—	—	—	—	—
REPARTICIONES AUTARQUICAS:	146.800	224.129	2.861.600	—	7.637.000	—
Legislatura	146.800	—	—	—	—	—
Poder Judicial	—	224.129	—	—	—	—
Dirección General de Escuelas (2)	—	—	2.861.600	—	—	—
Dirección de Vialidad	—	—	—	—	7.637.000	—
Ferrocarril Provincial	—	—	—	—	—	—
Caja Popular de Ahorros	—	—	—	—	—	—
Dirección General de Protección a la Infancia	—	—	—	—	—	—
Instituto Autárquico de Colonización	—	—	—	—	—	—
Deuda Pública	—	—	—	—	—	—

(1) Incluído personal y gastos de Fondo de Desagües, imputado a «Cuentas Especiales».

(2) Deducido 700.000 $ % por economía en sueldos y gastos.

POR DESTINO
Repartición

Asistencia Social	Dominio Industrial y Comercial	Estadística	Otros Conceptos	TOTALES	REPARTICION
1.824.900	271.180	60.000	630.514,—	6.558.454,—	**DEPARTAMENTO DE GOBIERNO:**
—	—	—	34.840,—	34.840,—	Gobernación.
—	—	—	12.300,—	12.300,—	Fiscalía de Estado.
—	—	—	3.720,—	3.720,—	Asesoría de Gobierno.
—	—	—	35.160,—	35.160,—	Ministerio (Gabinete).
—	—	—	109.830,—	109.830,—	Servicio de Radiodifusión y Broadcasting.
—	—	—	4.800,—	4.800,—	Inspección de Sociedades Jurídicas.
—	—	—	540,—	540,—	Junta Electoral.
163.600	—	—	—	163.600,—	Departamento del Trabajo.
—	—	—	324,—	324,—	Tribunal Mercado de Avellaneda.
—	—	—	960,—	960,—	Escribanía Mayor de Gobierno.
—	—	—	—	20.500,—	Comisión Provincial de Bellas Artes.
—	—	—	—	6.000,—	Museo Colonial e Histórico de Luján.
—	—	—	—	12.910,—	Archivo Histórico.
—	—	—	197.240,—	197.240,—	Registro Civil.
—	8.550	—	—	8.550,—	Boletín Oficial.
—	—	—	—	152.000,—	Dirección General de Establecimientos Penales.
—	—	—	—	1.985.450,—	Dirección de Suministros.
—	—	—	—	1.500.000,—	Policía.
—	214.480	—	—	214.480,—	Telégrafo de la Provincia.
—	48.150	—	—	48.150,—	Taller de Impresiones Oficiales.
23.800	—	—	—	23.800,—	Sociedad de Benericencia.
1.637.500	—	—	—	1.637.500,—	Dirección General de Higiene.
—	—	60.000	—	60.000,—	Registro General y Censo Permanente.
—	—	—	—	95.000,—	Dirección General de Educación Física y Cultura.
—	—	—	230.800,—	230.800,—	Gastos Generales.
957.744	—	—	2.056.728,—	3.492.472,—	**DEPARTAMENTO DE HACIENDA:**
—	—	—	23.000,—	23.000,—	Ministerio (Gabinete).
—	—	—	14.000,—	14.000,—	Contaduría General.
—	—	—	2.700,—	2.700,—	Tesorería General.
—	—	—	2.700,—	2.700,—	Crédito Público.
—	—	—	14.940,—	14.940,—	Tribunal de Cuentas.
—	—	—	—	478.000,—	Dirección General de Rentas.
—	—	—	7.920,—	7.920,—	Registro de la Propiedad.
—	—	—	5.220,—	5.220,—	Montepío Civil.
—	—	—	1.947.800,—	1.947.800,—	Gastos Generales.
—	—	—	38.448,—	38.448,—	Pensiones Leyes Especiales.
957.744	—	—	—	957.744,—	Subsidios Varios.
—	970.852	—	795.052,32	2.732.894,32	**DEPARTAMENTO DE OBRAS PUBLICAS:**
—	—	—	19.000,—	19.000,—	Ministerio (Gabinete).
—	—	—	—	3.240,—	Consejo de Obras Públicas.
—	—	—	—	22.540,—	Direccinó de Pavimentación.
—	—	—	—	606.000,—	Hidráulica (1).
—	970.852	—	—	970.852,—	Obras Sanitarias.
—	—	—	—	100 850,—	Dirección de Geodesia y Catastro.
—	—	—	37.880,—	37.880,—	Dirección de Arquitectura.
—	—	—	6.000,—	6.000,—	Inspección de Ferrocarriles, Máquinas y Electricidad.
—	—	—	—	204.900,—	Dirección de Agricultura, Ganadería e Industrias.
—	—	—	—	29.460,—	Jardín Zoológico.
—	—	—	172.000,—	172.000,—	Dirección de Tráfico.
—	—	—	15.500,—	15.500,—	Oficina de Tierras.
—	—	—	5.400,—	5.400,—	Oficina de Urbanización y Constr. de Casas Baratas.
—	—	—	—	—	Comisión de Aviación.
—	—	—	539.272,32	539.272,32	Gastos Generales.
135.820	1.683.720	—	48.819.273,09	61.508.342,09	**REPARTICIONES AUTARQUICAS:**
—	—	—	—	146.800,—	Legislatura.
—	—	—	—	224.129,—	Poder Judicial.
—	—	—	—	2.861.600,—	Dirección General de Escuelas (2).
—	—	—	—	7.637.000,—	Dirección de Vialidad.
—	1.606.620	—	—	1.606.620,—	Ferrocarril Provincial.
—	77.100	—	—	77.100,—	Caja Popular de Ahorros.
135.820	—	—	—	135.820,—	Dirección General de Protección a la Infancia.
—	—	—	191.900,—	191.900,—	Instituto Autárquico de Colonización.
—	—	—	48.627.373,09	48.627.373,09	Deuda Pública.

DISTRIBUCION DEL PERSONAL, SUELDOS Y GASTOS POR CATEGORIA,
(Que prestan servicio

	Dieta	EMPLEADOS						SUELDOS
		Administrativos	Profesionales	Especializados	Obreros y de maestranza	Servicio	TOTAL	Administrativos
TOTAL GENERAL	126	2.361	109	1.643	833	384	5.456	8.392.620
LEGISLATURA	126	114	1	44	28	58	371	630.240
H. C. de Senadores	—	46	—	20	18	25	109	245.160
H. C. de Diputados	—	68	1	24	10	33	136	385.080
Dietas	126	—	—	—	—	—	126	—
DEPART. DE GOBIERNO (2)	—	271	23	317	138	91	840	1.096.560
Gobernación	—	20	—	—	12	24	56	161.160
Fiscalía de Estado	—	9	8	—	—	3	20	39.240
Asesoría de Gobierno	—	6	3	—	—	2	11	37.080
Gabinete	—	75	—	1	—	22	98	320.280
Serv. de Radiodif. y Broadcasting	—	18	2	17	—	8	45	39.120
Inspec. de Sociedades Jurídicas	—	4	1	—	—	—	5	24.000
Junta Electoral	—	7	—	—	—	2	9	51.720
Escribanía Mayor de Gobierno	—	11	2	—	—	2	15	28.020
Comisión Prov. de Bellas Artes	—	—	4	10	—	5	19	—
Archivo Histórico	—	5	—	—	—	1	6	17.700
Boletín Oficial	—	28	—	—	—	3	31	75.240
Direc. General de Suministros (1)	—	51	—	85	42	14	192	178.080
Taller de Impresiones Oficiales	—	15	—	101	77	2	195	56.040
Sociedad de Beneficencia	—	1	1	—	7	—	9	1.680
Educación y Cultura Física	—	21	2	103	—	3	129	67.200
Gastos Departamento	—	—	—	—	—	—	—	—
DEPART. DE HACIENDA	—	1.297	12	—	53	89	1.451	4.429.740
Gabinete	—	39	—	—	4	15	58	206.460
Contaduría General	—	112	—	—	—	11	123	522.420
Tesorería General	—	13	—	—	—	2	15	70.800
Crédito Público	—	23	—	—	—	1	24	74.640
Tribunal de Cuentas	—	42	12	—	—	8	62	206.700
Dirección General de Rentas (3)	—	913	—	—	47	42	1.002	2.897.100
Registro de la Propiedad	—	142	—	—	2	7	151	383.460
Montepío Civil	—	13	—	—	—	3	16	68.160
Gastos Departamento	—	—	—	—	—	—	—	—
Deuda Pública	—	—	—	—	—	—	—	—
DEPART. DE O. PUBLICAS	—	259	46	51	22	98	476	954.540
Gabinete	—	52	—	—	—	19	71	249.000
Consejo de Obras Públicas	—	6	—	—	—	—	6	26.160
Dirección de Pavimentación (4)	—	24	15	42	—	5	86	73.620
Dirección de Arquitectura	—	30	11	—	8	23	72	115.560
Dirección Arquitec. Ley 4539 (5)	—	67	8	—	3	1	79	182.640
Insp. Ferr., Máq. y Electricidad	—	8	2	5	—	1	16	30.240
Insp. F., M. y Elect. Ley 4539 (5)	—	4	1	1	—	—	6	7.440
Jardín Zoológico	—	2	2	—	10	32	46	8.280
Dirección de Tráfico	—	42	4	—	—	5	51	154.500
Oficina de Tierras	—	18	—	1	—	9	28	87.540
Of. Urban.. y Const. C. Baratas	—	4	3	—	—	1	8	13.320
Comisión de Aviación	—	2	—	2	1	2	7	6.240
Gastos Departamento	—	—	—	—	—	—	—	—
REPART. AUTARQUICAS	—	420	27	1.231	592	48	2.318	1.281.540
Ferrocarril Provincial (3)	—	211	12	1.231	588	22	2.064	587.280
Caja Popular de Ahorros	—	183	6	—	4	22	215	601.500
Inst. Autárquico de Colonización	—	26	9	—	—	4	39	92.760

(1) Los 85 empleados especializados (que no figuran en el total de empleados de la Repartición) se abonan con una partida global de
(2) Existe una diferencia de $ 14.880, con el total de sueldos, por supresión del Director del Censo ($ 14.400) y $ 480 de la Oficina del
(3) Se asigna a La Plata, todo el importe de la Dirección General de Rentas y el Ferrocarril Provincial por no poder discriminarlo por partido.
(4) Incluídos 4 empleados profesionales y 19 especializados,, que se abonan de la partida global de 40.000 $ %.
(5) Se incluyen personal y sueldos que se abonan con el 5 % del producido de la ley 4539 y que no figuran en el presupuesto vigente 258.480 $ %.
(6) Partidas globales para sueldos.

DE LA ADMINISTRACION Y REPARTICIONES AUTARQUICAS
exclusivamente en La Plata)

SUELDOS					GASTOS	TOTAL GENERAL	
Profesionales	Especializados	Obreros y de maestranza	Servicio	TOTAL			
819.900	3.921.285	1.270.040	713.880	16.932.125	55.903.255,41	72.835.380,41	**TOTAL GENERAL.**
6.600	212.820	56.640	143.400	2.864.100	146.800,—	3.010.900,—	**LEGISLATURA**
—	92.400	34.560	62.460	434.580	58.900,—	493.480,—	H. C. de Senadores.
6.600	120.420	22.080	80.940	615.120	87.900,—	703.020,—	H. C. de Diputados.
—	—	—	—	1.814.400	—	1.814.400,—	Dietas.
168.000	859.700	242.940	169.680	2.536.880	2.627.310,—	5.164.190,—	**DEPARTAMENTO DE GOBIERNO** (2)
—	—	23.520	49.020	233.700	34.840,—	268.540,—	Gobernación.
88.200	—	—	5.160	132.600	12.300,—	144.900,—	Fiscalía de Estado.
16.800	—	—	3.120	57.000	3.720,—	60.720,—	Asesoría de Gobierno.
—	6.600	—	44.100	370.980	35.160,—	406.140,—	Gabinete.
14.400	44.940	—	12.120	110.580	109.830,—	220.410,—	Servicio de Radiod. y Broadcasting.
10.200	—	—	—	34.200	4.800,—	39.000,—	Inspección de Sociedades Jurídicas.
—	—	—	3.960	55.680	540,—	56.220,—	Junta Electoral.
15.600	—	—	3.600	47.220	960,—	48.180,—	Escribanía Mayor de Gobierno.
13.200	27.600	—	9.600	50.400	20.500,—	70.900,—	Comisión Provincial de Bellas Artes.
—	—	—	1.800	19.500	12.910,—	32.410,—	Archivo Histórico.
—	—	—	4.920	80.160	8.550,—	88.710,—	Boletín Oficial.
—	261.600	87.600	24.600	551.880	1.985.450,—	2.537.330,—	Dirección General de Suministros (1).
—	337.880	125.220	3.600	522.740	48.150,—	570.890,—	Taller de Impresiones Oficiales.
3.000	8.040	6.600	—	19.320	23.800,—	43.120,—	Sociedad de Beneficencia.
6.600	173.040	—	4.080	250.920	95.000,—	345.920,—	Educación y Cultura Física.
—	—	—	—	—	230.800,—	230.800,—	Gastos Departamento.
97.200	210.000	115.800	155.940	5.008.680	50.403.233,09	55.411.913,09	**DEPARTAMENTO DE HACIENDA**
—	—	7.200	30.180	243.840	23.000,—	266.840,—	Gabinete.
—	—	—	20.400	542.820	14.000,—	556.820,—	Contaduría General.
—	—	—	3.600	74.400	2.700,—	77.100,—	Tesorería General.
—	—	—	1.800	76.440	2.700,—	79.140,—	Crédito Público.
97.200	—	—	15.120	319.020	14.940,—	333.960,—	Tribunal de Cuentas.
—	210.000	104.520	68.400	3.280.020	478.000,—	3.758.020,—	Dirección General de Rentas (3).
—	—	4.080	12.000	399.540	7.920,—	407.460,—	Registro de la Propiedad.
—	—	—	4.440	72.600	5.220,—	77.820,—	Montepío Civil.
—	—	—	—	—	1.227.380,—	1.227.380,—	Gastos Departamento.
—	—	—	—	—	48.627.373,09	48.627.373,09	Deuda Pública.
366.000	155.740	39.960	166.500	1.682.740	850.292,32	2.533.032,32	**DEPART. DE OBRAS PUBLICAS**
—	—	—	36.540	285.540	19.000,—	304 540,—	Gabinete.
—	—	—	—	26.160	3.240,—	29.400,—	Consejo de Obras Públicas.
99.600	126.520	—	8.400	308.140	22.540,—	330.680,—	Dirección de Pavimentación (4).
104.400	—	13.320	34.800	268.080	37.880,—	305.960,—	Dirección de Arquitectura.
55.200	—	4.800	1.560	244.200	—	244.200,—	Dirección de Arquitectura. Ley 4539 (5)
20.400	17.220	—	1.800	69.660	6.000,—	75.660,—	Inspección Ferrocarriles, Máq. y Elect.
4.800	2.040	—	—	14.280	—	14.280,—	Insp. F., Máq. y Elect. Ley 4539 (5)
12.000	—	20.160	53.760	94.200	29.460,—	123.660,—	Jardín Zoológico.
45.000	—	—	9.000	208.500	172.000,—	380.500,—	Dirección de Tráfico.
—	2.160	—	15.720	105.420	15.500,—	120.920,—	Oficina de Tierras.
24.600	—	—	1.800	39.720	5.400,—	45.120,—	Of. Urb. y Const. Casas Baratas.
—	7.800	1.680	3.120	18.840	—	18.840,—	Comisión de Aviación.
—	—	—	—	—	539.272,32	539.272,32	Gastos Departamento.
182.100	2.483.025	814.700	78.360	4.839.725	1.875.620,—	6.715.345,—	**REPARTICIONES AUTARQUICAS**
82.800	2.462.705	804.140	31.680	3.968.605	1.606.620,—	5.575.225,—	Ferrocarril Provincial (3).
39.900	(6) 10.720	10.560	39.000	701.680	77.100,—	778 780,—	Caja Popular de Ahorros.
59.400	(6) 9.600	—	7.680	169.440	191.900,—	361.340,—	Instituto Autárquico de Colonización.

261.600 $ %.

Registro Civil de Martínez (San Isidro) que deja de pagar alquiler.

EMPLEADOS, SUELDOS Y GASTOS-

PARTIDO	EMPLEADOS					S U
	Profesionales	Administrativos	Servicio	Obreros y de maestranza	TOTAL	Profesionales
DEPARTAMENTO						
TOTALES	22	287	18	—	327	128.300
Avellaneda	2	27	2	—	31	10.800
Bahía Blanca	1	4	2	—	7	6.800
Balcarce (1)	—	1	—	—	1	—
Chacabuco	—	1	1	—	2	—
Dolores	—	1	—	—	1	—
General Pueyrredón	—	8	—	—	8	—
Junín	—	5	1	—	6	—
La Plata	19	235	12	—	266	110.700
Maipú	—	1	—	—	1	—
Mercedes	—	1	—	—	1	—
San Andrés de Giles	—	1	—	—	1	—
Tres Arroyos	—	2	—	—	2	—
TRIBUNAL DE MERCADOS						
Avellaneda	—	1	—	—	1	—
MUSEO COLONIAL E HISTORICO						
Luján	—	4	7	—	11	—

(1) Corresponde a la Delegación de General Pueyrredón.

DISTRIBUCION POR PARTIDO

E L D O S				GASTOS	TOTAL GENERAL	PARTIDO
Administrativos	Servicio	Obreros y de maestranza	TOTAL			
DEL TRABAJO						
948.100	33.840	—	1.110.240	163.600	1.273.840	**TOTALES.**
69.300	3.600	—	83.700	6.000	89.700	Avellaneda.
6.880	3.120	—	16.800	3.600	20 400	Bahía Blanca.
6.000	—	—	6.000	—	6.000	Balcarce (1).
2.520	1.440	—	3.960	—	3.960	Chacabuco.
4.500	—	—	4.500	—	4.500	Dolores.
25.080	—	—	25.080	3.000	28.080	General Pueyrredón.
18.660	1.800	—	20.460	3.240	23.700	Junín.
796.440	23.880	—	931.020	145.000	1.076.020	La Plata.
4.800	—	—	4.800	—	4.800	Maipú.
2.400	—	—	2.400	—	2.400	Mercedes.
1.920	—	—	1.920	—	1.920	San Andrés de Giles.
9.600	—	—	9.600	2.760	12.360	Tres Arroyos.
DE AVELLANEDA						
2.400	—	—	2.400	324	2.724	Avellaneda.
DE LA PROVINCIA (LUJAN)						
9.540	12.000	—	21.540	6.000	27.540	Luján.

DIRECCION GENERAL

Oficinas por categoría, empleados, sueldos,

PARTIDO	OFICINAS POR CATEGORIA				TOTAL OFICINAS	EMPLEADOS			
	1a.	2a.	3a.	4a.		Profesionales	Administrativos	De servicio	TOTAL
TOTALES	12	31	72	133	248	256	467	50	773
Adolfo Alsina	—	—	—	4	4	4	4	—	8
Alberti	—	—	1	1	2	2	3	—	5
Almirante Brown	—	—	2	—	2	2	4	—	6
Avellaneda	4	2	2	—	8	8	30	6	44
Ayacucho	—	—	1	—	1	1	2	—	3
Azul	—	—	2	2	4	4	6	—	10
Bahía Blanca	2	—	1	2	5	5	14	2	21
Balcarce	—	1	—	1	2	2	4	1	7
Baradero	—	—	1	—	1	1	2	—	3
Bartolomé Mitre	—	—	1	1	2	2	3	—	5
Bolívar	—	—	2	2	4	4	6	—	10
Bragado	—	1	—	1	2	2	4	1	7
Brandsen	—	—	—	1	1	1	1	—	2
Campana	—	—	1	—	1	1	2	—	3
Cañuelas	—	—	1	—	1	1	2	—	3
Carlos Casares	—	1	—	—	1	1	3	1	5
Carlos Tejedor	—	—	—	2	2	2	2	—	4
Carmen de Areco	—	—	1	—	1	1	2	—	3
Caseros	—	1	—	2	3	3	5	1	9
Castelli	—	—	—	1	1	1	1	—	2
Colón	—	—	1	—	1	1	2	—	3
Coronel Dorrego	—	—	1	1	2	2	3	—	5
Coronel Pringles	—	—	1	1	2	2	3	—	5
Coronel Suárez	—	1	—	3	4	4	6	1	11
Chacabuco	—	1	—	1	2	2	4	1	7
Chascomús	—	—	1	1	2	2	3	—	5
Chivilcoy	—	—	3	1	4	4	7	—	11
Dolores	—	—	1	—	1	1	2	—	3
Esteban Echeverría	—	—	—	1	1	1	1	—	2
Exaltación de la Cruz	—	—	—	1	1	1	1	—	2
Florencio Varela	—	—	—	1	1	1	1	—	2
General Alvarado	—	—	—	2	2	2	2	—	4
General Alvear	—	—	—	1	1	1	1	—	2
General Arenales	—	—	—	3	3	3	3	—	6
General Belgrano	—	—	1	1	2	2	3	—	5
General Guido	—	—	—	1	1	1	1	—	2
General José F. Uriburu	—	1	—	1	2	2	4	1	7
General Juan Madariaga	—	—	1	—	1	1	2	—	3
General Lamadrid	—	—	1	1	2	2	3	—	5
General Las Heras	—	—	—	1	1	1	1	—	2
General Lavalle	—	—	—	1	1	1	1	—	2
General Paz	—	—	1	—	1	1	2	—	3
General Pinto	—	—	1	1	2	2	3	—	5
General Pueyrredón	1	—	—	—	1	1	5	1	7
General Rodríguez	—	—	—	1	1	1	1	—	2
General San Martín	1	—	2	—	3	3	9	1	13
General Sarmiento	—	—	—	3	3	3	3	—	6
General Viamonte	—	—	1	1	2	2	3	—	5
General Villegas	—	—	1	3	4	4	5	—	9
González Chaves	—	—	—	2	2	2	2	—	4
Guaminí	—	—	—	3	3	3	3	—	6
Juárez	—	—	1	—	1	1	2	—	3
Junín	—	2	—	—	2	2	6	2	10
La Plata	3	2	2	2	9	17	64	12	93

(1) El total de alquileres, arroja una diferencia de pesos 480, con el total que da el presupuesto vigente, porque la Oficina de Martínez (4ª

(2) Comprende Dirección General y las nueve oficinas seccionales. Además van incluídos 16.000 $ % para confección de «Libros de Actas»

DEL REGISTRO CIVIL

gastos y alquileres — Distribución por partido

SUELDOS				GASTOS Y ALQUILERES			TOTAL GENERAL	PARTIDO
Profesionales	Administrativos	De servicio	TOTAL	Gastos	Alquileres	TOTAL		
798.900	960.960	89.280	1.849.140	60.080	(1) 136.680	196.760	2.045.900	**TOTALES.**
9.600	7.680	—	17.280	480	1.920	2.400	19.680	Adolfo Alsina.
5.700	5.880	—	11.580	300	1.200	1.500	13.080	Alberti.
6.600	7.920	—	14.520	360	1.440	1.800	16.320	Almirante Brown.
33.600	65.760	10.800	110.160	2.280	10.320	12.600	122.760	Avellaneda.
3.300	3.960	—	7·260	180	720	900	8.160	Ayacucho.
11.400	11.760	—	23.160	600	2.400	3.000	26.160	Azul.
17.700	30.480	3.600	51.780	1.140	4.920	6.060	57.840	Bahía Blanca.
6.300	8.160	1.800	16.260	360	1.680	2.040	18.300	Balcarce.
3.300	3.960	—	7·260	180	720	900	8.160	Baradero.
5.700	5.880	—	11.580	300	1.200	1.500	13.080	Bartolomé Mitre.
11.400	11.760	—	23.160	600	960	1.560	24.720	Bolívar.
6.300	8.160	1.800	16.260	360	1.680	2.040	18.300	Bragado.
2.400	1.920	—	4.320	120	480	600	4.920	Brandsen.
3.300	3.960	—	7·260	180	720	900	8.160	Campana.
3.300	3.960	—	7·260	180	720	900	8.160	Cañuelas.
3.900	6.240	1.800	11·940	240	—	240	12.180	Carlos Casares.
4.800	3.840	—	8.640	240	—	240	8.880	Carlos Tejedor.
3.300	3.960	—	7·260	180	720	900	8.160	Carmen de Areco.
8.700	10.080	1.800	20.580	480	2.160	2.640	23.220	Caseros.
2.400	1.920	—	4.320	120	480	600	4.920	Castelli.
3.300	3.960	—	7·260	180	—	180	7.440	Colón.
5.700	5.880	—	11.580	300	—	300	11.880	Coronel Dorrego.
5.700	5.880	—	11.580	300	1.200	1.500	13.080	Coronel Pringles.
11.100	12.000	1.800	24.900	600	2.640	3.240	28.140	Coronel Suárez.
6.300	8.160	1.800	16.260	360	—	360	16.620	Chacabuco.
5.700	5.880	—	11.580	300	1.200	1.500	13.080	Chascomús.
12.300	13.800	—	26.100	660	—	660	26.760	Chivilcoy.
3.300	3.960	—	7·260	180	720	900	8.160	Dolores.
2.400	1.920	—	4.320	120	480	600	4.920	Esteban Echeverría.
2.400	1.920	—	4.320	120	480	600	4.920	Exaltación de la Cruz.
2.400	1.920	—	4.320	120	480	600	4.920	Florencio Varela.
4.800	3.840	—	8.640	240	960	1.200	9.840	General Alvarado.
2.400	1.920	—	4.320	120	480	600	4.920	General Alvear.
7.200	5.760	—	12.960	360	1.440	1.800	14.760	General Arenales.
5.700	5.880	—	11.580	300	1.200	1.500	13.080	General Belgrano.
2.400	1.920	—	4.320	120	480	600	4.920	General Guido.
6.300	8.160	1.800	16.260	360	1.680	2.040	18.300	General José F. Uriburu.
3.300	3.960	—	7·260	180	—	180	7.440	General Juan Madariaga.
5.700	5.880	—	11.580	300	720	1.020	12.600	General Lamadrid.
2.400	1.920	—	4.320	120	480	600	4.920	General Las Heras.
2.400	1.920	—	4.320	120	—	120	4.440	General Lavalle.
3.300	3.960	—	7·260	180	720	900	8.160	General Paz.
5.700	5.880	—	11.580	300	—	300	11.880	General Pinto.
4.800	11.340	1.800	17.940	360	1.620	1.980	19.920	General Pueyrredón.
2.400	1.920	—	4.320	120	480	600	4.920	General Rodríguez.
11.400	19.260	1.800	32.460	720	720	1.440	33.900	General San Martín.
7.200	5.760	—	12.960	360	1.440	1.800	14.760	General Sarmiento.
5.700	5.880	—	11.580	300	1.200	1.500	13.080	General Viamonte.
10.500	9.720	—	20.220	540	2.160	2.700	22.920	General Villegas.
4.800	3.840	—	8.640	240	960	1.200	9.840	González Chaves.
7.200	5.760	—	12.960	360	1.440	1.800	14.760	Guaminí.
3.300	3.960	—	7·260	180	720	900	8.160	Juárez.
7.800	12.480	3.600	23.880	480	2.400	2.880	26.760	Junín.
97.200	149.220	20.880	267.300	(2) 21.560	9.660	31.220	298.520	La Plata.

categoría) desde mediados del año próximo pasado no paga alquiler por haberse instalado en un edificio municipal.

para las oficinas seccionales de toda la Provincia.

DIRECCION GENERAL

Oficinas por categoría, empleados, sueldos,

PARTIDO	OFICINAS POR CATEGORIA				TOTAL OFICINAS	EMPLEADOS			
	1a.	2a.	3a.	4a.		Profesionales	Administrativos	De servicio	TOTAL
Laprida	—	—	—	1	1	1	1	—	2
Las Conchas	—	—	1	—	1	1	2	—	3
Las Flores	—	—	1	—	1	1	2	—	3
Leandro N. Alem	—	—	—	3	3	3	3	—	6
Lincoln	—	1	—	1	2	2	4	1	7
Lobería	—	—	1	1	2	2	3	—	5
Lobos	—	—	1	—	1	1	2	—	3
Lomas de Zamora	—	1	3	—	4	4	9	1	14
Luján	—	—	2	—	2	2	4	—	6
Magdalena	—	—	1	1	2	2	3	—	5
Maipú	—	—	—	1	1	1	1	—	2
Marcelino Ugarte	—	—	1	—	1	1	2	—	3
Marcos Paz	—	—	1	—	1	1	2	—	3
Mar Chiquita	—	—	—	2	2	2	2	—	4
Matanza	—	1	2	—	3	3	7	1	11
Mercedes	—	—	2	—	2	2	4	—	6
Merlo	—	—	—	1	1	1	1	—	2
Monte	—	—	—	1	1	1	1	—	2
Moreno	—	—	—	1	1	1	1	—	2
Navarro	—	—	1	—	1	1	2	—	3
Necochea	—	1	1	2	4	4	7	1	12
Nueve de Julio	—	1	—	3	4	4	6	1	11
Olavarría	—	1	—	2	3	3	5	1	9
Patagones	—	—	1	1	2	2	3	—	5
Pehuajó	1	—	1	2	4	4	9	1	14
Pellegrini	—	—	—	2	2	2	2	—	4
Pergamino	—	2	—	5	7	7	11	2	20
Pila	—	—	—	1	1	1	1	—	2
Pilar	—	—	—	2	2	2	2	—	4
Puan	—	—	—	3	3	3	3	—	6
Quilmes	—	1	2	1	4	4	8	1	13
Ramallo	—	—	1	1	2	2	3	—	5
Rauch	—	—	1	—	1	1	2	—	3
Rivadavia	—	—	1	2	3	3	4	—	7
Rojas	—	1	—	—	1	1	3	1	5
Roque Pérez	—	—	—	2	2	2	2	—	4
Saavedra	—	—	—	5	5	5	5	—	10
Saladillo	—	1	—	1	2	2	4	1	7
San Andrés de Giles	—	—	1	—	1	1	2	—	3
San Antonio de Areco	—	—	1	—	1	1	2	—	3
San Fernando	—	1	—	3	4	4	6	1	11
San Isidro	—	—	1	2	3	3	4	—	7
San Nicolás	—	—	2	2	4	4	6	—	10
San Pedro	—	—	1	1	2	2	3	—	5
San Vicente	—	—	—	1	1	1	1	—	2
Seis de Septiembre	—	1	—	5	6	6	8	1	15
Suipacha	—	—	—	1	1	1	1	—	2
Tandil	—	1	1	1	3	3	6	1	10
Tapalqué	—	—	—	1	1	1	1	—	2
Tordillo	—	—	—	1	1	1	1	—	2
Tornquist	—	—	—	2	2	2	2	—	4
Trenque Lauquen	—	—	1	2	3	3	4	—	7
Tres Arroyos	—	2	—	3	5	5	9	2	16
Veinticinco de Mayo	—	1	1	—	2	2	5	1	8
Vicente López	—	1	1	1	3	3	6	1	10
Villarino	—	—	1	—	1	1	2	—	3

DEL REGISTRO CIVIL

gastos y alquileres — Distribución por partido

(Continuación).

SUELDOS				GASTOS Y ALQUILERES			TOTAL GENERAL	PARTIDO
Profesionales	Administrativos	De servicio	TOTAL	Gastos	Alquileres	TOTAL		
2.400								
3.300	1.920	—	4.320	120	480	600	4.920	Laprida.
3.300	3.960	—	7.260	180	—	180	7.440	Las Conchas.
7.200	3.960	—	7.260	180	720	900	8.160	Las Flores.
6.300	5.760	—	12.960	360	1.440	1.800	14.760	Leandro N. Alem.
5.700	8.160	1.800	16.260	360	480	840	17.100	Lincoln.
3.300	5.880	—	11.580	300	480	780	12.360	Lobería.
13.800	3.960	—	7.260	180	720	900	8.160	Lobos.
6.600	18.120	1.800	33.720	780	3.360	4.140	37.860	Lomas de Zamora.
5.700	7.920	—	14.520	360	1.440	1.800	16.320	Luján.
2.400	5.880	—	11.580	300	480	780	12.360	Magdalena.
3.300	1.920	—	4.320	120	480	600	4.920	Maipú.
3.300	3.960	—	7.260	180	720	900	8.160	Marcelino Ugarte.
4.800	3.960	—	7.260	180	720	900	8.160	Marcos Paz.
10.500	3.840	—	8.640	240	960	1.200	9.840	Mar Chiquita.
6.600	14.160	1.800	26.460	600	2.640	3.240	29.700	Matanza.
2.400	7.920	—	14.520	360	1.440	1.800	16.320	Mercedes.
2.400	1.920	—	4.320	120	—	120	4.440	Merlo.
2.400	1.920	—	4.320	120	—	120	4.440	Monte.
3.300	1.920	—	4.320	120	—	120	4.440	Moreno.
12.000	3.960	—	7.260	180	—	180	7.440	Navarro.
11.100	14.040	1.800	27.840	660	2.880	3.540	31.380	Necochea.
8.700	12.000	1.800	24.900	600	1.440	2.040	26.940	Nueve de Julio.
5.700	10.080	1.800	20.580	480	2.160	2.640	23.220	Olavarría.
12.900	5.880	—	11.580	300	1.200	1.500	13.080	Patagones.
4.800	19.140	1.800	33.840	780	720	1.500	35.340	Pehuajó.
19.800	3.840	—	8.640	240	960	1.200	9.840	Pellegrini.
2.400	22.080	3.600	45.480	1.080	4.320	5.400	50.880	Pergamino.
4.800	1.920	—	4.320	120	480	600	4.920	Pila.
7.200	3.840	—	8.640	240	960	1.200	9.840	Pilar.
12.900	5.760	—	12.960	360	960	1.320	14.280	Puan.
5.700	16.080	1.800	30.780	720	1.920	2.640	33.420	Quilmes.
3.300	5.880	—	11.580	300	1.200	1.500	13.080	Ramallo.
8.100	3.960	—	7.260	180	720	900	8.160	Rauch.
3.900	7.800	—	15.900	420	960	1.380	17.280	Rivadavia.
4.800	6.240	1.800	11.940	240	1.200	1.440	13.380	Rojas.
12.000	3.840	—	8.640	240	960	1.200	9.840	Roque Pérez.
6.300	9.600	—	21.600	600	1.920	2.520	24.120	Saavedra.
3.300	8.160	1.800	16.260	360	1.680	2.040	18.300	Saladillo.
3.300	3.960	—	7.260	180	720	900	8.160	San Andrés de Giles.
11.100	3.960	—	7.260	180	720	900	8.160	San Antonio de Areco.
8.100	12.000	1.800	24.900	600	2.640	3.240	28.140	San Fernando.
11.400	7.800	—	15.900	420	720	1.140	17.040	San Isidro.
5.700	11.760	—	23.160	600	1.920	2.520	25.680	San Nicolás.
2.400	5.880	—	11.580	300	1.200	1.500	13.080	San Pedro.
15.900	1.920	—	4.320	120	480	600	4.920	San Vicente.
2.400	15.840	1.800	33.540	840	3.600	4.440	37.980	Seis de Septiembre.
9.600	1.920	—	4.320	120	480	600	4.920	Suipacha.
2.400	12.120	1.800	23.520	540	720	1.260	24.780	Tandil.
2.400	1.920	—	4.320	120	480	600	4.920	Tapalqué.
4.800	1.920	—	4.320	120	480	600	4.920	Tordillo.
8.100	3.840	—	8.640	240	480	720	9.360	Tornquist.
15.000	7.800	—	15.900	420	—	420	16.320	Trenque Lauquen.
7.200	18.240	3.600	36.840	840	3.840	4.680	41.520	Tres Arroyos.
9.600	10.200	1.800	19.200	420	1.920	2.340	21.540	Veinticinco de Mayo.
3.300	12.120	1.800	23.520	540	480	1.020	24.540	Vicente López.
	3.960	—	7.260	180	—	180	7.440	Villarino.

DIRECCION DE ESTABLECIMIENTOS PENALES

Empleados, sueldos y gastos. — Distribución por partido

PARTIDO	EMPLEADOS					SUELDOS					GASTOS	TOTAL GENERAL
	Profesionales	Administrativos	Servicio	Obreros y de maestranza	TOTAL	Profesionales	Administrativos	Servicio	Obreros y de maestranza	TOTAL		
TOTALES	—	154	83	131	368 (2)	—	472.020	136.080	252.540	876.240	152.000	1.028.240
Azul	—	7	1	12	20	—	20.160	1.680	21.600	43.440	—	43.440
Bahía Blanca	—	11	1	12	24	—	25.200	2.280	21.480	48.960	—	48.960
Dolores	—	8	1	13	22	—	21.000	1.680	23.400	46.080	—	46.080
La Plata	—	83	16	47	146	—	278.820	28.320	97.620	404.760	(1) 124.000	528.760
Mercedes	—	8	1	21	30	—	21.480	1.680	39.960	63 120	—	63.120
Olavarría	—	26	62	13	101	—	78.600	98.760	24.600	201.960	28.000	229.960
San Nicolás	—	11	1	13	25	—	26.760	1.680	23.880	52.320	—	52.320
Partidas globales	—	—	—	—	—	—	—	—	—	15.600	—	15.600

(1) Van incluído gastos que corresponden a los demás partidos (con excepción de Olavarría) por no estar discriminado en el presupuesto, lo que pertenece a cada uno.

(2) Hay siete empleados más que en presupuesto, que se abonan con partidas globales, distribuídos de la siguiente forma: 1 Oficial 4º, 2 Auxiliares 5º, 1 Auxiliar 10º y 3 Ayudantes 1º.

DIRECCION GENERAL DE HIGIENE

Empleados, sueldos y gastos. — Distribución por partido

PARTIDO	EMPLEADOS						SUELDOS						TOTAL	GASTOS	TOTAL GENERAL
	Administ.	Profes.	Especializ.	Obreros y de maestranza	Servicio	TOTAL	Administ.	Profes.	Especializ.	Obreros y de maestranza	Servicio	Asignac. H. Caridad			
TOTALES	**132**	**362**	**380**	**181**	**368**	**1 423**	**373.860**	**1.280.120**	**568.200**	**261.900**	**460.920**	**36.860**	**2.981.860**	**1.637.500**	**4.619.360**
Bahía Blanca	—	18	24	13	16	71	—	56.040	27.840	13.920	16.920	—	114.720	92.080	206.800
Chacabuco	—	1	2	—	4	7	—	3 300	1.800	—	3.240	—	8.340	4.615	12.955
Chascomús	—	1	1	—	—	2	—	3.300	1.440	—	—	—	4.740	2.050	6.790
General J. F. Uriburu ..	1	12	14	10	11	48	1.920	35.280	18.240	10.560	11.880	—	77.880	34.115	111.995
General Pueyrredón (1) .	—	2	2	—	—	4	—	2.000	1.200	—	—	—	3.200	—	3.200
General Villegas	5	10	8	5	6	34	8.160	28.320	9.600	4.920	6.600	—	57.600	26.315	83.915
Junín	2	7	11	3	10	33	5.220	23.520	14.880	3.240	11.160	—	58.020	33.850	91.870
La Plata	117	267	276	133	248	1.041	340.980	1.007.460	437.880	209.940	331.680	28.800	2.356.740	1.171.985	3.528.725
Lobos	1	9	14	6	6	36	3.300	28.740	17.760	5.880	6.360	—	62.040	33.850	95.890
Pergamino	4	29	20	9	59	121	10.630	74.400	26.760	10.800	63.720	4.800	191.160	208.270	399.430
San Nicolás	1	2	3	2	8	16	1.920	9.300	5.040	2.640	9.360	2.160	30.420	22.570	52.990
San Pedro	1	4	5	—	—	10	1.680	8.460	5.760	—	—	1.100	17.000	7.800	24.800

(1) Corresponde a Playa Brístol y Playa Grande de enero a abril

POLICIA

Empleados, sueldos y gastos. — Distribución por partido

PARTIDO	EMPLEADOS			SUELDOS			GASTOS	TOTAL GENERAL
	Administrativos y superiores	Clase y tropa	TOTAL	Administrativos y superiores	Clase y tropa	TOTAL		
TOTALES	2.653	10.313	12·966	7.831.920	17.518.260	25.350.180	1.500.000	26.850.180
Adolfo Alsina	12	50	62	35.220	84.480	119.700	3.780	123.480
Alberti	10	30	40	29.580	50.760	80.340	3.420	83.760
Almirante Brown	7	42	49	23.700	70.920	94.620	3.600	98.220
Avellaneda	111	695	806	322.680	1.474.200	1.796·880	54.300	1.851.180
Ayacucho	7	37	44	19.740	62.520	82.260	4.560	86.820
Azul	15	73	88	45.600	123.240	168.840	9.240	178.080
Bahía Blanca	56	308	364	168.720	520.680	689.400	32.700	722·100
Balcarce	10	59	69	30.060	99.480	129.540	4.800	134.340
Baradero	8	33	41	23.940	55.950	79.890	4.560	84.450
Bartolomé Mitre	17	49	66	46 440	83.160	129·600	4.560	134.160
Bolívar	11	52	63	32.100	87.840	119.940	5.040	124.980
Bragado	13	50	63	39.120	84.360	123.480	5.040	128.520
Brandsen	7	19	26	21.300	32.280	53·580	2.400	55.980
Campana	6	39	45	18.720	65.880	84.600	3.000	87.600
Cañuelas	9	30	39	27.780	50.760	78.540	2.280	80.820
Carlos Casares	7	36	43	23 700	60.840	84.540	3.120	87·660
Carlos Tejedor	10	36	46	28.260	60.840	89.100	3.000	92.100
Carmen de Areco	7	25	32	19.740	42.360	62.100	3.360	65.460
Caseros	8	27	35	24.180	45.720	69.900	3.360	73.260
Castelli	6	19	25	17.700	32.280	49.980	2.520	52.500
Colón	6	21	27	17.700	35.640	53·340	2.400	55 740
Coronel Dorrego	8	34	42	25.500	57.480	82.980	2.400	85.380
Coronel Pringles	9	36	45	27.540	60.840	88.380	2.880	91.260
Coronel Suárez	11	44	55	30.540	74.400	104.940	3.600	108.540
Chacabuco	12	51	63	35.160	86.160	121.320	4.800	126.120
Chascomús	9	38	47	26.280	64.200	90.480	3.960	94.440
Chivilcoy	14	90	104	39.600	151.680	191.280	5.760	197·040
Dolores	8	50	58	25.500	84.360	109.860	7.680	117.540
Esteban Echeverría	8	26	34	23.340	44.040	67.380	3.000	70.380
Exaltación de la Cruz	6	20	26	12.800	33.960	46.760	3.120	49.880
Florencio Varela	6	18	24	11.700	30.600	42.300	2.220	44.520
General Alvarado	7	21	28	21.900	35.640	57.540	3.600	61.140
General Alvear	5	21	26	15.420	35.640	51.060	1.800	52.860
General Arenales	12	33	45	36.060	55.800	91.860	3.000	94.860
General Belgrano	6	23	29	17.700	39.000	56.700	2.040	58.740
General Guido	6	18	24	18.600	30.600	49.200	2.400	51.600
General José F. Uriburu	7	55	62	20.880	92.760	113.640	3.600	117.240
General Juan Madariaga	6	16	22	17.700	27.240	44.940	2.400	47.340
General Lamadrid	9	30	39	27.720	50.760	78.480	3.360	81.840
General Las Heras	7	21	28	19 700	35.640	55.340	2.400	57.740
General Lavalle	5	15	20	15.420	25.560	40.980	2.160	43.140
General Paz	6	16	22	17.460	27.240	44.700	2.880	47.580
General Pinto	13	51	64	38.100	86.160	124.260	3.420	127.680
General Pueyrredón	26	108	134	72.600	182.400	255.000	16.200	271.200
General Rodríguez	6	17	23	17.700	28.920	46.620	1.800	48.420
General San Martín	58	241	299	173.160	407.040	580.200	31.500	611.700
General Sarmiento	9	59	68	27.530	99.760	127·290	2.760	130.050
General Viamonte	8	33	41	23.940	55.950	79.890	3.600	83.490
General Villegas	15	54	69	45.720	91.080	136.800	4.200	141.000
González Chaves	7	32	39	23.220	54.120	77.340	2.280	79.620
Guaminí	9	34	43	29.700	57.480	87.180	3.600	90.780
Juárez	7	30	37	21.300	50.760	72.060	3.480	75.540
Junín	20	97	117	53.640	163.800	217.440	6.840	224.280
La Plata	1.242	4.347	5.589	3.697.350	7.132.520	10.829.870	70.920	10.900.790
Laprida	8	26	34	23.040	44.040	67.080	3.000	70.080
Las Conchas	10	52	62	30.600	87.720	118.320	3.000	121.320

POLICIA

Empleados, sueldos y gastos. — Distribución por partido

(Continuación).

PARTIDO	EMPLEADOS			SUELDOS			GASTOS	TOTAL GENERAL
	Administrativos y superiores	Clase y tropa	TOTAL	Administrativos y superiores	Clase y tropa	TOTAL		
Las Flores	9	37	46	27.300	62.520	89.820	4.440	94.260
Leandro N. Alem	8	30	38	22.680	50.760	73.440	3.780	77.220
Lincoln	13	69	82	35.700	116.280	151.980	4.800	156.780
Lobería	12	52	64	37.020	88.080	125.100	4.920	130.020
Lobos	10	38	48	29.580	64.200	93.780	2.400	96.180
Lomas de Zamora	31	153	184	86.280	258.360	344.640	15.240	359.880
Luján	10	58	68	29.820	97.920	127.740	3.960	131.700
Magdalena	13	34	47	36.660	57.480	94.140	3.240	97.380
Maipú	6	22	28	19.860	37.320	57.180	2.880	60.060
Marcelino Ugarte	8	30	38	23.340	50.760	74.100	2.880	76.980
Marcos Paz	7	18	25	21.300	30.600	51.900	2.400	54.300
Mar Chiquita	10	26	36	29.820	44.040	73.860	2.280	76.140
Matanza	25	106	131	69.300	179.280	248.580	7.980	256.560
Mercedes	14	77	91	50.880	129.840	180.720	8.520	189.240
Merlo	9	28	37	26.400	47.400	73.800	3.840	77.640
Monte	8	24	32	23.340	40.680	64.020	3.000	67.020
Moreno	3	21	24	11.340	35.640	46.980	4.500	51.480
Navarro	6	23	29	17.460	39.000	56.460	3.120	59.580
Necochea	18	79	97	51.120	133.320	184.440	5.280	189.720
Nueve de Julio	14	65	79	36.600	109.560	146.160	4.320	150.480
Olavarría	14	57	71	40.140	96.120	136 260	3.360	139.620
Patagones	7	33	40	21.660	55.800	77.460	3.600	81.060
Pehuajó	15	64	79	42.180	107.880	150.060	4.680	154.740
Pellegrini	12	39	51	37.860	66.240	104.100	4.800	108.900
Pergamino	18	95	113	51.480	160.560	212.040	4.560	216.600
Pila	5	19	24	15.420	32.280	47.700	2.040	49.740
Pilar	8	31	39	25.500	52 440	77.940	3.720	81.660
Puan	13	58	71	37.560	98.280	135.840	4.800	140.640
Quilmes	30	116	146	84.600	196 080	280 680	9.240	289.920
Ramallo	10	28	38	31.500	47.400	78.900	2.640	81.540
Rauch	8	25	33	17.880	42.360	60.240	2.400	62.640
Rivadavia	13	39	52	37.860	65.880	103.740	3.840	107.580
Rojas	12	31	43	39.780	52.440	92.220	3.600	95.820
Roque Pérez	7	22	29	23.460	37.440	60.900	2.160	63.060
Saavedra	13	45	58	39.000	76.320	115.320	3.960	119.280
Saladillo	7	36	43	19.740	60.840	80.580	3.000	83.580
San Andrés de Giles	11	32	43	31.620	54.120	85.740	2.400	88.140
San Antonio de Areco	8	23	31	23.340	39.000	62.340	2.880	65.220
San Fernando	13	63	76	37.200	106.320	143.520	7.080	150.600
San Isidro	33	103	136	105.720	174.120	279.840	10.560	290.400
San Nicolás	18	63	81	53.640	106.320	159.960	8 280	168.240
San Pedro	13	43	56	37.560	72.600	110.160	3.180	113.340
San Vicente	9	24	33	25.980	40.680	66.660	3.600	70.260
Seis de Septiembre	42	118	160	114.540	199.800	314.340	7.320	321.660
Suipacha	9	21	30	27.540	35.640	63.180	2.400	65.580
Tandil	16	82	98	44.220	138.360	182.580	6.240	188.820
Tapalqué	7	22	29	19.740	37.320	57.060	3.360	60.420
Tordillo	4	12	16	12.360	20.520	32.880	2.100	34.980
Tornquist	10	31	41	28.020	52.560	80.580	2.160	82.740
Trenque Lauquen	10	41	51	28.320	69.240	97.560	3.000	100.560
Tres Arroyos	17	90	107	46.020	152.280	198.300	8.400	206.700
Veinticinco de Mayo	17	63	80	46.260	106.320	152.580	5.280	157.860
Vicente López	31	130	161	86.760	219.600	306.360	13.440	319.800
Villarino	11	37	48	31.560	62.520	94.080	3 840	97.920
TOTALES	2.653	10.313	12·966	7.831.920	17.518.260	25.350.180	638·400	25.988.580
Saldo de Partidas Globales.	—	—	—	—	—	—	11.600	11.600
Partidas Globales	—	—	—	—	—	—	850.000	850.000

TELEGRAFO DE

Empleados, sueldos y gastos.—

PARTIDO	EMPLEADOS				SUEL	
	Administrativos (1)	Obreros y de maestranza	Servicio	TOTAL	Administrativos	Obreros y de maestranza
TOTALES	447	395	15	857	1.104.840	466.560
Capital Federal	113	42	2	157	266.400	42.360
Adolfo Alsina	1	1	—	2	2.040	960
Alberti	1	1	—	2	2.400	960
Almirante Brown	1	1	—	2	2.400	960
Avellaneda	8	6	—	14	17.400	6.840
Ayacucho	3	5	—	8	7.560	6.480
Azul	5	8	—	13	13.860	9.840
Bahía Blanca	8	8	—	16	18.960	8.640
Balcarce	2	4	—	6	4.800	6.480
Baradero	1	2	—	3	2.400	2.520
Bartolomé Mitre	2	4	—	6	4.800	5.040
Bolívar	4	5	—	9	9.600	4.680
Bragado	4	5	1	10	9.960	6.840
Brandsen	1	2	—	3	2.760	2.520
Campana	1	1	—	2	2.400	720
Cañuelas	1	2	—	3	2.400	2.520
Carlos Casares	1	1	—	2	2.400	720
Carlos Tejedor	1	2	—	3	2.400	2.520
Carmen de Areco	1	2	—	3	2.400	2.520
Caseros	1	2	—	3	2.400	2.520
Castelli	2	2	—	4	4.800	2.520
Colón	1	1	—	2	2.400	720
Coronel Dorrego	1	3	—	4	2.400	4.320
Coronel Pringles	1	3	—	4	2.400	3.240
Coronel Suárez	3	3	—	6	7.560	3.240
Chacabuco	2	2	—	4	3.360	2.520
Chascomús	2	3	—	5	4.800	3.240
Chivilcoy	2	2	—	4	5.160	1.440
Dolores	3	3	—	6	7.200	2.160
Esteban Echeverría	1	1	—	2	2.400	720
Exaltación de la Cruz	1	2	—	3	2.400	2.520
Florencio Varela	1	1	—	2	2.400	720
General Alvarado	1	1	—	2	2.400	720
General Alvear	1	1	—	2	2.400	720
General Arenales	2	3	—	5	4.800	3.480
General Belgrano	1	2	—	3	2.400	2.520
General Guido	2	3	—	5	4.800	3.240
General José F. Uriburu	1	1	—	2	2.400	720
General Juan Madariaga	2	3	—	5	4.560	3.240
General Lamadrid	2	3	—	5	4.800	3.240
General Las Heras	1	1	—	2	2.400	720
General Lavalle	3	1	—	4	7.200	720
General Paz	3	3	—	6	7.200	3.240
General Pinto	1	3	—	4	2.760	3.480
General Pueyrredón	3	4	1	8	7.560	5.040
General Rodríguez	1	1	—	2	2.400	720
General San Martín	3	4	—	7	6.000	3.360
General Sarmiento	2	2	—	4	4.800	2.760
General Viamonte	1	2	—	3	2.400	2.520
General Villegas	1	2	—	3	2.760	2.520
González Chaves	1	1	—	2	2.400	720
Guaminí	2	3	1	6	4.800	3.240
Juárez	2	4	—	6	4.800	5.040
Junín	2	3	—	5	4.800	3.240
La Plata	128	74	10	212	349.260	102.240

LA PROVINCIA

Distribución por partido.

DOS		GASTOS			TOTAL GENERAL	PARTIDO
Servicio	TOTAL	Gastos	Alquileres	TOTAL		
27.480	1.598.880	99.579,66	114.900,34	214.480,—	1.813.360,—	**TOTALES.**
3.600	312.360	18.494,22	6.000,—	24.494,22	336.854,22	Capital Federal.
—	3.000	72,50	840,—	912,50	3.912,50	Adolfo Alsina.
—	3.360	72,50	840,—	912,50	4.272,50	Alberti.
—	3.360	58,75	900,—	958,75	4.318,75	Almirante Brown.
—	24.240	334,58	3.756,—	4.090,58	28.330,58	Avellaneda.
—	14.040	116,50	960,—	1.076,50	15.116,50	Ayacucho.
—	23.700	363,35	2.280,—	2.643,35	26.343,35	Azul.
—	27.600	734,88	4.344,67	5.079,55	32.679,55	Bahía Blanca.
—	11.280	141,05	960,—	1.101,05	12.381,05	Balcarce.
—	4.920	68,75	600,—	668,75	5.588,75	Baradero.
—	9.840	174,25	1.800,—	1.974,25	11.814,25	Bartolomé Mitre.
—	14.280	279,—	1.920,—	2.199,—	16.479,—	Bolívar.
1.800	18.600	114,—	1.320,—	1.434,—	20.034,—	Bragado.
—	5.280	73,30	600,—	673,30	5.953,30	Brandsen.
—	3.120	67,75	1.080,—	1.147,75	4.267,75	Campana.
—	4.920	66,50	840,—	906,50	5.826,50	Cañuelas.
—	3.120	82,—	894,67	976,67	4.096,67	Carlos Casares.
—	4.920	80,25	900,—	980,25	5.900,25	Carlos Tejedor.
—	4.920	73,75	900,—	973,75	5.893,75	Carmen de Areco.
—	4.920	87,50	540,—	627,50	5.547,50	Caseros.
—	7.320	78,15	756,—	834,15	8.154,15	Castelli.
—	3.120	69,50	540,—	609,50	3.729,50	Colón.
—	6.720	78,25	840,—	918,25	7.638,25	Coronel Dorrego.
—	5.640	98,50	960,—	1.058,50	6.698,50	Coronel Pringles.
—	10.800	159,80	1.320,—	1.479,80	12.279,80	Coronel Suárez.
—	5.880	86,25	Fiscal	86,25	5.966,25	Chacabuco.
—	8.040	75,50	960,—	1.035,50	9.075,50	Chascomús.
—	6.600	90,—	960,—	1.050,—	7.650,—	Chivilcoy.
—	9.360	168,84	840,—	1.008,84	10.368,84	Dolores.
—	3.120	72,08	Fiscal	72,08	3.192,08	Esteban Echeverría.
—	4.920	95,03	780,—	875,03	5.795,03	Exaltación de la Cruz.
—	3.120	77,41	720,—	797,41	3.917,41	Florencio Varela.
—	3.120	72,50	900,—	972,50	4.092,50	General Alvarado.
—	3.120	72,50	Fiscal	72,50	3.192,50	General Alvear.
—	8.280	140,25	840,—	980,25	9.260,25	General Arenales.
—	4.920	104,25	Fiscal	104,25	5.024,25	General Belgrano.
—	8.040	137,50	840,—	977,50	9.017,50	General Guido.
—	3.120	72,—	1.080,—	1.152,—	4.272,—	General José F. Uriburu.
—	7.800	342,—	1.080,—	1.422,—	9.222,—	General Juan Madariaga.
—	8.040	88,—	960,—	1.048,—	9.088,—	General Lamadrid.
—	3.120	96,06	840,—	936,06	4.056,06	General Las Heras.
—	7.920	71,25	480,—	551,25	8.471,25	General Lavalle.
—	10.440	122,25	1.080,—	1.202,25	11.642,25	General Paz.
—	6.240	158,25	1.320,—	1.478,25	7.718,25	General Pinto.
1.800	14.400	249,42	2.880,—	3.129,42	17.529,42	General Pueyrredón.
—	3.120	80,81	720,—	800,81	3.920,81	General Rodríguez.
—	9.360	297,—	3.000,—	3.297,—	12.657,—	General San Martín.
—	7.560	75,50	780,—	855,50	8.415,50	General Sarmiento.
—	4.920	82,—	900,—	982,—	5.902,—	General Viamonte.
—	5.280	93,—	900,—	993,—	6.273,—	General Villegas.
—	3.120	74,25	1.020,—	1.094,25	4.214,25	González Chaves.
1.800	9.840	169,30	1.002,—	1.171,30	11.011,30	Guaminí.
—	9.840	88,50	1.080,—	1.168,50	11.008,50	Juárez.
—	8.040	90,—	840,—	930,00	8.970,—	Junín.
18.480	469.980	67.316,02	540,—	67.856,02	537.836,02	La Plata.

TELEGRAFO DE

Empleados, sueldos y gastos. —

PARTIDO	EMPLEADOS				SUEL	
	Administrativos (1)	Obreros y de maestranza	Servicio	TOTAL	Administrativos	Obreros y de maestranza
Laprida	3	3	—	6	6.240	4.320
Las Conchas	1	1	—	2	2.400	720
Las Flores	2	4	—	6	4.800	5.040
Leandro N. Alem	1	2	—	3	2.400	2.520
Lincoln	1	4	—	5	2.400	5.040
Lobería	2	2	—	4	4.200	2.520
Lobos	1	2	—	3	2.400	2.520
Lomas de Zamora	2	4	—	6	4.800	5.640
Luján	1	1	—	2	2.400	720
Magdalena	1	1	—	2	2.400	720
Maipú	2	6	—	8	4.200	7.560
Marcelino Ugarte	1	2	—	3	2.400	2.520
Marcos Paz	1	1	—	2	2.400	720
Mar Chiquita	2	3	—	5	4.800	3.240
Matanza	1	1	—	2	2.400	720
Mercedes	5	6	—	11	12.240	6.480
Merlo	2	1	—	3	3.720	720
Monte	1	2	—	3	2.760	2.520
Moreno	1	1	—	2	2.400	720
Navarro	1	1	—	2	2.400	720
Necochea	3	4	—	7	7.200	3.960
Nueve de Julio	2	3	—	5	5.100	3.240
Olavarría	4	5	—	9	9.600	4.680
Patagones	1	1	—	2	2.400	720
Pehuajó	3	3	—	6	7.560	2.160
Pellegrini	2	1	—	3	4.800	720
Pergamino	1	4	—	5	2.760	5.040
Pila	1	1	—	2	2.400	720
Pilar	3	3	—	6	7.560	4.320
Puan	1	2	—	3	2.400	2.520
Quilmes	2	3	—	5	4.440	3.240
Ramallo	1	2	—	3	2.400	2.520
Rauch	1	2	—	3	2.400	2.520
Rivadavia	3	3	—	6	7.200	3.240
Rojas	2	4	—	6	4.200	5.040
Roque Pérez	1	2	—	3	2.400	2.520
Saavedra	2	3	—	5	4.800	3.240
Saladillo	2	4	—	6	4.800	5.040
San Andrés de Giles	1	1	—	2	2.760	720
San Antonio de Areco	2	3	—	5	4.800	4.320
San Fernando	2	2	—	4	5.160	2.520
San Isidro	1	1	—	2	2.400	720
San Nicolás	4	3	—	7	8.400	3.240
San Pedro	1	1	—	2	2.400	720
San Vicente	1	3	—	4	2.400	4.320
Seis de Septiembre	4	4	—	8	8.520	3.360
Suipacha	1	1	—	2	2.400	720
Tandil	3	6	—	9	7.560	6.480
Tapalqué	1	2	—	3	2.400	2.520
Tordillo	1	2	—	3	2.400	2.520
Tornquist	4	2	—	6	7.440	2.520
Trenque Lauquen	1	2	—	3	2.040	2.520
Tres Arroyos	3	4	—	7	7.560	5.040
Veinticinco de Mayo	1	2	—	3	2.400	2.520
Vicente López	2	2	—	4	5.700	2.520
Villarino	1	1	—	2	2.400	720
Partidas globales para sueldos	—	—	—	—	—	6.000

(1) Incluído personal telegrafista.

LA PROVINCIA

Distribución por partido.

DOS *(Continuación).*

Servicio	TOTAL	GASTOS			TOTAL GENERAL	PARTIDO
		Gastos	Alquileres	TOTAL		
—	10.560	98,75	540,—	638,75	11.198,75	Laprida.
—	3.120	144,50	900,—	1.044,50	4.164,50	Las Conchas.
—	9.840	89,75	900,—	989,75	10.829,75	Las Flores.
—	4.920	66,50	468,—	534,50	5.454,50	Leandro N. Alem.
—	7.440	163,—	1.080,—	1.243,—	8.683,—	Lincoln.
—	6.720	139,—	1.260,—	1.399,—	8.119,—	Lobería.
—	4.920	98,18	720,—	818,18	5.738,18	Lobos.
—	10.440	149,—	2.280,—	2.429,—	12.869,—	Lomas de Zamora.
—	3.120	76,75	1.200,—	1.276,75	4.396,75	Luján.
—	3.120	130,64	Cedido	130,64	3.250,64	Magdalena.
—	11.760	76,50	600,—	676,50	12.436,50	Maipú.
—	4.920	80,25	720,—	800,25	5.720,25	Marcelino Ugarte.
—	3.120	77,27	660,—	737,27	3.857,27	Marcos Paz.
—	8.040	135,50	Fiscal	135,50	8.175,50	Mar Chiquita.
—	3.120	190,75	2.340,—	2.530,75	5.650,75	Matanza.
—	18.720	310,34	1.920,—	2.230,34	20.950,34	Mercedes.
—	4.440	84,69	1.440,—	1.524,69	5.964,69	Merlo.
—	5.280	150,10	840,—	990,10	6.270,10	Monte.
—	3.120	81,69	720,—	801,69	3.921,69	Moreno.
—	3.120	81,50	480,—	561,50	3.681,50	Navarro.
—	11.160	90,—	1.235,—	1.325,—	12.485,—	Necochea.
—	8.340	81,50	900,—	981,50	9.321,50	Nueve de Julio.
—	14.280	161,25	1.080,—	1.241,25	15.521,25	Olavarría.
—	3.120	198,—	720,—	918,00	4.038,—	Patagones.
—	9.720	207,75	1.260,—	1.467,75	11.187,75	Pehuajó.
—	5.520	319,16	1.440,—	1.759,16	7.279,16	Pellegrini.
—	7.800	91,50	1.440,—	1.531,50	9.331,50	Pergamino.
—	3.120	78,50	432,—	510,50	3.630,50	Pila.
—	11.880	77,25	600,—	677,25	12.557,25	Pilar.
—	4.920	94,50	720,—	814,50	5.734,50	Puan.
—	7.680	109,90	1.320,—	1.429,90	9.109,90	Quilmes.
—	4.920	70,50	Fiscal	70,50	4.990,50	Ramallo.
—	4.920	75,50	600,—	675,50	5 595,50	Rauch.
—	10.440	184,62	840,—	1.024,62	11.464,62	Rivadavia.
—	9.240	104,25	1.080,—	1.184,25	10.424,25	Rojas.
—	4.920	119,50	Fiscal	119,50	5.039,50	Roque Pérez.
—	8.040	155,75	240,—	395,75	8.435,75	Saavedra.
—	9.840	181,60	Fiscal	181,60	10.021,60	Saladillo.
—	3.480	69,50	1.320,—	1.389,50	4.869,50	San Andrés de Giles.
—	9.120	97,50	1.200,—	1.297,50	10.417,50	San Antonio de Areco.
—	7.680	197,—	840,—	1.037,—	8.717,—	San Fernando.
—	3.120	66,50	1.080,—	1.146,50	4.266,50	San Isidro.
—	11.640	135,60	960,—	1.095,60	12.735,60	San Nicolás.
—	3.120	66,50	660,—	726,50	3.846,50	San Pedro.
—	6.720	82,83	Fiscal	82,83	6.802,83	San Vicente.
—	11.880	299,18	1.560,—	1.859,18	13 739,18	Seis de Septiembre.
—	3.120	77,25	780,—	857,25	3.977,25	Suipacha.
—	14.040	198,31	2.268,—	2.466,31	16.506,31	Tandil.
—	4.920	93,50	540,—	633,50	5.553,50	Tapalqué.
—	4.920	71,25	Fiscal	71,25	4.991,25	Tordillo.
—	9.960	122,25	1.260,—	1.382,25	11.342,25	Tornquist.
—	4.560	75,50	960,—	1.035,50	5.595,50	Trenque Lauquen.
—	12.600	80,50	1.320,—	1.400,50	14.000,50	Tres Arroyos.
—	4.920	75,50	864,—	939,50	5.859,50	Veinticinco de Mayo.
—	8.220	78,50	1.680,—	1.758,50	9.978,50	Vicente López.
—	3.120	69,50	600,—	669,50	3.789,50	Villarino.
—	6.000	—	—	—	6.000,—	Partidas globales para sueldos,

REGISTRO GENERAL Y CENSO PERMANENTE DE LA POBLACION, INMUEBLES, COMERCIO E INDUSTRIAS

Empleados, sueldos y gastos. — Distribución por partido

PARTIDO	EMPLEADOS			SUELDOS			GASTOS	TOTAL GENERAL
	Administrativos	Servicio	TOTAL	Administrativos	Servicio	TOTAL		
TOTALES	316	6	(1) 322	785.280	9.600	794.880	60.000	854.880
Adolfo Alsina	1	—	1	1.920	—	1.920	60	1.980
Alberti	2	—	2	4.320	—	4.320	60	4.380
Almirante Brown	2	—	2	4.320	—	4.320	60	4.380
Avellaneda	5	—	5	19.320	—	19.320	4.260	23.580
Ayacucho	1	—	1	2.400	—	2.400	780	3.180
Azul	3	—	3	7.320	—	7.320	60	7.380
Bahía Blanca	4	—	4	9.360	—	9.360	1.500	10.860
Balcarce	2	—	2	4.320	—	4.320	60	4.380
Baradero	2	—	2	4.320	—	4.320	540	4.860
Bartolomé Mitre	2	—	2	4.320	—	4.320	1.020	5.340
Bolívar	2	—	2	4.320	—	4.320	60	4.380
Bragado	2	—	2	4.320	—	4.320	60	4.380
Brandsen	1	—	1	1.920	—	1.920	60	1.980
Campana	1	—	1	2.400	—	2.400	60	2.460
Cañuelas	1	—	1	1.920	—	1.920	60	1.980
Carlos Casares	1	—	1	2.400	—	2.400	60	2.460
Carlos Tejedor	1	—	1	1.920	—	1.920	60	1.980
Carmen de Areco	1	—	1	2.400	—	2.400	60	2.460
Caseros	1	—	1	1.920	—	1.920	60	1.980
Castelli	2	—	2	4.320	—	4.320	60	4.380
Colón	2	—	2	4.320	—	4.320	60	4.380
Coronel Dorrego	2	—	2	4.320	—	4.320	60	4.380
Coronel Pringles	1	—	1	1.920	—	1.920	60	1.980
Coronel Suárez	1	—	1	3.000	—	3.000	60	3.060
Chacabuco	2	—	2	4.320	—	4.320	60	4.380
Chascomús	2	—	2	4.320	—	4.320	60	4.380
Chivilcoy	2	—	2	4.320	—	4.320	60	4.380
Dolores	2	—	2	4.320	—	4.320	60	4.380
Esteban Echeverría	3	—	3	6.240	—	6.240	60	6.300
Exaltación de la Cruz	1	—	1	1.920	—	1.920	60	1.980
Florencio Varela	3	—	3	6.240	—	6.240	660	6.900
General Alvarado	1	—	1	1.920	—	1.920	60	1.980
General Alvear	2	—	2	4.320	—	4.320	1.020	5.340
General Arenales	3	—	3	5.760	—	5.760	1.260	7.020
General Belgrano	2	—	2	4.320	—	4.320	60	4.380
General Guido	1	—	1	1.920	—	1.920	60	1.980
General José F. Uriburu	3	—	3	6.960	—	6.960	1.140	8.100
General Juan Madariaga	1	—	1	4.200	—	4.200	60	4.260
General Lamadrid	2	—	2	4.320	—	4.320	60	4.380
General Las Heras	2	—	2	3.840	—	3.840	780	4.620
General Lavalle	1	—	1	1.920	—	1.920	60	1.980
General Paz	1	—	1	1.920	—	1.920	60	1.980
General Pinto	1	—	1	2.400	—	2.400	60	2.460
General Pueyrredón	1	—	1	2.400	—	2.400	60	2.460
General Rodríguez	1	—	1	2.400	—	2.400	60	2.460
General San Martín	8	—	8	16.320	—	16.320	1.140	17.460
General Sarmiento	2	—	2	4.320	—	4.320	60	4.380
General Viamonte	2	—	2	4.320	—	4.320	60	4.380
General Villegas	2	—	2	4.320	—	4.320	60	4.380
González Chaves	1	—	1	2.400	—	2.400	60	2.460
Guaminí	2	—	2	4.320	—	4.320	60	4.380
Juárez	1	—	1	2.400	—	2.400	60	2.460
Junín	3	—	3	7.680	—	7.680	60	7.740
La Plata	94	6	100	285.000	9.600	294.600	35.040	329.640

(1) El cargo de Director ha sido suprimido por Ley.

REGISTRO GENERAL Y CENSO PERMANENTE DE LA POBLACION, INMUEBLES, COMERCIO E INDUSTRIAS

Empleados, sueldos y gastos. — Distribución por partido *(Continuación).*

PARTIDO	EMPLEADOS			SUELDOS			GASTOS	TOTAL GENERAL
	Administrativos	Servicio	TOTAL	Administrativos	Servicio	TOTAL		
Laprida	3	—	3	5.760	—	5.760	60	5.820
Las Conchas	3	—	3	5.760	—	5.760	60	5.820
Las Flores	1	—	1	1.920	—	1.920	60	1.980
Leandro N. Alem	1	—	1	2.400	—	2.400	60	2.460
Lincoln	2	—	2	4.320	—	4.320	60	4.380
Lobería			No hay seccional.					
Lobos	2	—	2	4.320	—	4.320	60	4.380
Lomas de Zamora	2	—	2	3.840	—	3.840	60	3.900
Luján	2	—	2	4.320	—	4.320	60	4.380
Magdalena	2	—	2	4.080	—	4.080	60	4.140
Maipú	1	—	1	2.400	—	2.400	60	2.460
Marcelino Ugarte	3	—	3	6.240	—	6.240	60	6.300
Marcos Paz	1	—	1	2.400	—	2.400	60	2.460
Mar Chiquita	1	—	1	2.400	—	2.400	60	2.460
Matanza	3	—	3	5.760	—	5.760	780	6.540
Mercedes	2	—	2	4.320	—	4.320	60	4.380
Merlo	4	—	4	8.160	—	8.160	60	8.220
Monte	1	—	1	1.920	—	1.920	60	1.980
Moreno	3	—	3	6.240	—	6.240	60	6.300
Navarro	1	—	1	2.400	—	2.400	60	2.460
Necochea	1	—	1	2.400	—	2.400	60	2.460
Nueve de Julio	1	—	1	2.400	—	2.400	60	2.460
Olavarría	1	—	1	2.400	—	2.400	60	2.460
Patagones	2	—	2	4.320	—	4.320	780	5.100
Pehuajó	2	—	2	4.320	—	4.320	60	4.380
Pellegrini	1	—	1	2.400	—	2.400	60	2.460
Pergamino	2	—	2	4.320	—	4.320	60	4.380
Pila	1	—	1	1.920	—	1.920	60	1.980
Pilar	2	—	2	4.320	—	4.320	60	4.380
Puan	2	—	2	4.320	—	4.320	1.020	5.340
Quilmes	1	—	1	1.920	—	1.920	60	1.980
Ramallo	2	—	2	4.320	—	4.320	60	4.380
Rauch	1	—	1	1.920	—	1.920	60	1.980
Rivadavia	2	—	2	4.320	—	4.320	60	4.380
Rojas	1	—	1	2.400	—	2.400	60	2.460
Roque Pérez	1	—	1	2.400	—	2.400	60	2.460
Saavedra	2	—	2	4.320	—	4.320	60	4.380
Saladillo	1	—	1	2.400	—	2.400	60	2.460
San Andrés de Giles	3	—	3	8.220	—	8.220	60	8.280
San Antonio de Areco	2	—	2	3.840	—	3.840	60	3.900
San Fernando	2	—	2	4.320	—	4.320	60	4.380
San Isidro	5	—	5	15.840	—	15.840	60	15.900
San Nicolás	2	—	2	4.320	—	4.320	60	4.380
San Pedro	2	—	2	4.320	—	4.320	60	4.380
San Vicente	2	—	2	4.320	—	4.320	60	4.380
Seis de Septiembre	20	—	20	51.300	—	51.300	1.500	52.800
Suipacha	1	—	1	2.400	—	2.400	60	2.460
Tandil	2	—	2	3.360	—	3.360	1.260	4.620
Tapalqué	2	—	2	3.360	—	3.360	60	3.420
Tordillo	1	—	1	1.920	—	1.920	60	1.980
Tornquist	2	—	2	4.320	—	4.320	60	4.380
Trenque Lauquen	2	—	2	3.840	—	3.840	60	3.900
Tres Arroyos	2	—	2	4.320	—	4.320	60	4.380
Veinticinco de Mayo	1	—	1	3.000	—	3.000	60	3.060
Vicente López	4	—	4	7.200	—	7.200	60	7.260
Villarino	2	—	2	4.320	—	4.320	60	4.380

SUBVENCIONES Y SUBSIDIOS

Distribución por partido

PARTIDO	Pensiones de Leyes Especiales	HOSPITALES		Becas Ley 4378	Instituciones de Beneficencia (1)	Bomberos Voluntarios	Instituciones Culturales y Deportivas	Salas de Primeros Auxilios	TOTAL
		Subvenciones	Cantidad de camas						
TOTALES	38.448	957.744	5.912	25.200	513.660	36.240	25.440	119.880	1.716.612
Adolfo Alsina	—	10.530	65	—	2.520	—	—	1.620	14.670
Alberti	—	9.720	60	—	360	—	—	—	10.080
Almirante Brown	—	5.670	35	—	1.800	—	—	—	7.470
Avellaneda	—	36.450	225	—	20.280	14.580	1.200	8.100	80.610
Ayacucho	—	6.480	40	—	—	—	—	—	6.480
Azul	—	22.680	140	—	12.960	—	—	—	35.640
Bahía Blanca	—	32.400	200	—	14.280	1.620	—	—	48.300
Balcarce	—	12.150	75	—	—	—	—	—	12.150
Baradero	—	9.720	60	—	660	—	—	—	10.380
Bartolomé Mitre	—	18.630	115	—	660	—	—	—	19.290
Bolívar	—	19.440	120	—	3.600	—	—	1.620	24.660
Bragado	—	12.150	75	—	3.600	—	—	—	15.750
Brandsen	—	—	—	—	—	—	—	1.620	1.620
Campana	—	3.240	20	—	—	—	—	—	3.240
Cañuelas	—	3.240	20	—	2.700	—	—	—	5.940
Carlos Casares	—	9.720	60	—	3.600	—	—	—	13.320
Carlos Tejedor	—	8.100	50	—	—	—	—	—	8.100
Carmen de Areco	—	6.480	40	—	—	—	600	—	7.080
Caseros	—	4.860	30	—	—	—	—	—	4.860
Castelli	—	—	—	—	540	—	—	1.620	2.160
Colón	—	6.480	40	—	1.800	—	—	—	8.280
Coronel Dorrego	—	6.480	40	—	—	—	1.200	—	7.680
Coronel Pringles	—	14.580	90	—	2.040	—	—	—	16.620
Coronel Suárez	—	25.920	160	—	—	—	—	—	25 920
Chacabuco	—	16.200	100	—	2.220	—	1.800	—	20.220
Chascomús	—	9.720	60	—	6.240	—	—	—	15.960
Chivilcoy	—	22.680	140	—	2.400	—	—	1.620	26.700
Dolores	—	7.290	45	—	4.440	—	—	1.620	13.350
Esteban Echeverría	—	5.670	35	—	—	—	—	—	5.670
Exaltación de la Cruz	—	4.050	25	—	—	—	—	—	4.050
Florencio Varela	—	—	—	—	—	—	3.000	1.620	4.620
General Alvarado	—	—	—	—	1.200	—	—	3.240	4.440
General Alvear	—	4.860	30	—	—	—	—	—	4.860
General Arenales	—	6.480	40	—	—	—	—	—	6.480
General Belgrano	—	4.860	30	—	660	—	—	—	5.520
General Guido	—	—	—	—	—	—	—	3.240	3.240
General José F. Uriburu	—	—	—	—	—	1.620	—	—	1.620
General Juan Madariaga	—	9.720	60	—	6.120	—	—	—	15.840
General Lamadrid	—	5.670	35	—	—	—	—	—	5.670
General Las Heras	—	1.620	10	—	—	—	—	1.620	3.240
General Lavalle	—	5.670	35	—	—	—	—	1.620	7.290
General Paz	—	—	—	—	—	—	—	1.620	1.620
General Pinto	—	12.150	75	—	—	—	—	—	12.150
General Pueyrredón	—	24.300	150	—	46.800	—	—	—	71.100
General Rodríguez	—	1.620	10	—	—	—	—	1.620	3.240
General San Martín	—	16.200	100	—	18.240	3.600	—	1.620	39.660
General Sarmiento	—	5.670	35	—	22.680	—	—	—	28.350
General Viamonte	—	7.290	45	—	3.600	—	—	3.240	14.130
General Villegas	—	—	—	—	3.000	—	1.200	—	4.200
González Chaves	—	3.240	20	—	—	—	—	1.620	4.860
Guaminí	—	5.670	35	—	—	—	—	3.240	8.910
Juárez	—	8.100	50	—	3.600	—	—	—	11.700
Junín	—	12.960	80	—	5.400	1.620	—	4.860	24.840
La Plata	38.448	—	—	25.200	134.040	4.800	3.840	—	206.328

(1) A cargo de la Caja Popular de Ahorros.

SUBVENCIONES Y SUBSIDIOS

Distribución por partido

(Continuación).

PARTIDO	Pensiones de Leyes Especiales	HOSPITALES		Becas Ley 4378	Instituciones de Beneficencia (1)	Bomberos Voluntarios	Instituciones Culturales y Deportivas	Salas de Primeros Auxilios	TOTAL
		Subvenciones	Cantidad de camas						
Laprida	—	8.100	50	—	1.080	—	—	—	9.180
Las Conchas	—	11.340	70	—	3.660	1.620	—	—	16.620
Las Flores	—	8.100	50	—	—	—	1.200	1.620	10.920
Leandro N. Alem	—	2.592	16	—	1.080	—	—	4.860	8.532
Lincoln	—	12.960	80	—	1.200	—	—	—	14.160
Lobería	—	6.480	40	—	—	—	—	—	6.480
Lobos	—	—	—	—	2.040	—	—	—	2.040
Lomas de Zamora	—	16.200	100	—	12.600	2.160	2.400	3.240	36.600
Luján	—	12.960	80	—	6.660	—	—	1.620	21.240
Magdalena	—	3.888	24	—	540	—	—	1.620	6.048
Maipú	—	4.050	25	—	1.680	—	—	1.620	7.350
Marcelino Ugarte	—	8.100	50	—	1.800	—	—	—	9.900
Marcos Paz	—	2.430	15	—	2.040	—	1.200	1.620	7.290
Mar Chiquita	—	4.050	25	—	—	—	—	12.960	17.010
Matanza	—	—	—	—	18.120	—	—	—	18.120
Mercedes	—	11.340	70	—	5.040	—	—	—	16.380
Merlo	—	9.720	60	—	18.000	—	—	—	27.720
Monte	—	7.290	45	—	—	—	—	—	7.290
Moreno	—	—	—	—	2.400	—	—	—	2.400
Navarro	—	4.050	25	—	660	—	—	—	4.710
Necochea	—	12.150	75	—	—	—	—	4.860	17.010
Nueve de Julio	—	11.340	70	—	1.200	—	—	1.620	14.160
Olavarría	—	11.340	70	—	2.400	—	1.200	—	14.940
Patagones	—	8.100	50	—	—	—	—	1.620	9.720
Pehuajó	—	12.960	80	—	1.440	—	—	1.620	16.020
Pellegrini	—	9.720	60	—	—	—	—	—	9.720
Pergamino	—	22.680	140	—	4.320	—	1.800	—	28.800
Pila	—	—	—	—	—	—	—	1.620	1.620
Pilar	—	2.430	15	—	—	—	—	1.620	4.050
Puan	—	8.910	55	—	—	—	—	—	8.910
Quilmes	—	17.010	105	—	14.400	3.000	1.200	1.620	37.230
Ramallo	—	11.340	70	—	—	—	—	—	11.340
Rauch	—	8.100	50	—	600	—	—	—	8.700
Rivadavia	—	10.530	65	—	—	—	—	—	10.530
Rojas	—	11.340	70	—	1.800	—	—	—	13.140
Roque Pérez	—	6.480	40	—	3.600	—	—	1.620	11.700
Saavedra	—	6.480	40	—	3.360	—	600	3.240	13.680
Saladillo	—	11.340	70	—	600	—	—	—	11.940
San Andrés de Giles	—	8.100	50	—	3.600	—	—	—	11.700
San Antonio de Areco	—	4.050	25	—	—	—	—	—	4.050
San Fernando	—	9.720	60	—	2.460	1.620	—	1.620	15.420
San Isidro	—	12.960	80	—	17.700	—	—	4.860	35.520
San Nicolás	—	19.440	120	—	9.240	—	—	1.620	30.300
San Pedro	—	13.770	85	—	5.640	—	—	1.620	21.030
San Vicente	—	—	—	—	1.200	—	—	1.620	2.820
Seis de Septiembre	—	5.670	35	—	13.440	—	1.800	—	20.910
Suipacha	—	6.480	40	—	—	—	—	—	6.480
Tandil	—	19.440	120	—	4.620	—	—	—	24.060
Tapalqué	—	6.480	40	—	660	—	—	—	7.140
Tordillo	—	—	—	—	—	—	—	1.620	1.620
Tornquist	—	6.480	40	—	3.000	—	1.200	1.620	12.300
Trenque Lauquen	—	6.480	40	—	1.200	—	—	—	7.680
Tres Arroyos	—	16.200	100	—	4.740	—	—	—	20.940
Veinticinco de Mayo	—	10.044	62	—	1.800	—	—	1.620	13.464
Vicente López	—	9.720	60	—	—	—	—	1.620	11.340
Villarino	—	—	—	—	—	—	—	6.480	6.480

EMPLEADOS, SUELDOS Y GASTOS. — DISTRIBUCION POR PARTIDO

PARTIDO	EMPLEADOS					SUELDOS						GASTOS	TOTAL GENERAL
	Administrativos	Profesionales	Obreros y de maestranza	Servicio	TOTAL	Administrativos	Profesionales	Obreros y de maestranza	Servicio	Partidas globales	TOTAL		
DIRECCION DE HIDRAULICA													
TOTALES	71	18	44	8	141	(1) 174.120	139.200	151.220	14.040	343.200	821.780	762.800	1.584.580
Avellaneda	3	2	—	—	5	6.480	12.000	—	—	—	18.480	—	18.480
Ayacucho	—	—	2	—	2	—	—	3.360	—	—	3.360	—	3.360
Azul	—	—	1	—	1	—	—	1.680	—	—	1.680	—	1.680
Bahía Blanca	—	—	1	—	1	—	—	3.600	—	—	3.600	—	3.600
Castelli	—	—	1	—	1	—	—	2.280	—	—	2.280	—	2.280
Chascomús	1	—	1	—	2	4.500	—	2.280	—	—	6.780	—	6.780
Dolores	2	—	11	—	13	6.660	—	21.120	—	—	27.780	—	27.780
General Belgrano	1	—	—	—	1	5.400	—	—	—	—	5.400	—	5.400
General J. F. Uriburu	1	—	—	—	1	2.160	—	—	—	—	2.160	—	2.160
General Lavalle	1	—	1	—	2	4.800	—	1.680	—	—	6.480	—	6.480
General Pueyrredón	1	2	—	—	3	4.800	12.600	—	—	—	17.400	—	17.400
La Plata	46	10	10	8	74	95.340	90.600	84.800	14.040	343.200	627.980	(2) 762.800	1.390.780
Las Conchas	3	—	—	—	3	6.480	—	—	—	—	6.480	—	6.480
Las Flores	1	—	2	—	3	5.400	—	3.960	—	—	9.360	—	9.360
Lomas de Zamora	1	—	—	—	1	2.160	—	—	—	—	2.160	—	2.160
Maipú	—	—	2	—	2	—	—	3.960	—	—	3.960	—	3.960
Mar Chiquita	—	—	3	—	3	—	—	5.640	—	—	5.640	—	5.640
Patagones	—	2	—	—	2	—	12.000	—	—	—	12.000	—	12.000
Pila	1	—	2	—	3	2.400	—	2.880	—	—	5.280	—	5.280
Rauch	—	—	1	—	1	—	—	1.680	—	—	1.680	—	1.680
Saladillo	1	—	3	—	4	2.400	—	5.640	—	—	8.040	—	8.040
San Fernando	3	—	1	—	4	11.100	—	3.300	—	—	14.400	—	14.400
Seis de Septiembre	3	—	—	—	3	6.480	—	—	—	—	6.480	—	6.480
Tordillo	1	—	2	—	3	5.400	—	3.360	—	—	8.760	—	8.760
Vicente López	1	—	—	—	1	2.160	—	—	—	—	2.160	—	2.160
Villarino	—	2	—	—	2	—	12.000	—	—	—	12.000	—	12.000

(1) Incluídos 36 empleados que se pagan con las partidas globales que asigna el Presupuesto de 1939, además de los 343.200 pesos que se le computan a La Plata por no poder discriminar por Partido y que corresponde a la Sección Vialidad.

(2) Se computa en La Plata, por no poder discriminarlo por partido. Se incluyen además 156.800 $ m/n de la Sección Hidráulica de Vialidad.

EMPLEADOS, SUELDOS Y GASTOS. — DISTRIBUCION POR PARTIDO

PARTIDO	EMPLEADOS					SUELDOS						GASTOS	TOTAL GENERAL
	Administrativos	Profesionales	Obreros y de maestranza	Servicio	TOTAL	Administrativos	Profesionales	Obreros y de maestranza	Servicio	Partidas globales	TOTAL		
DIRECCION DE OBRAS SANITARIAS													
TOTALES	176	48	215	34	(2) 473	497.920	288.240	413.900	60.600	207.000	1.467.660	970.852	2.438.512
Bahía Blanca	20	3	9	1	33	59.160	20.700	18.180	1.680	1.080	100.800	15.120	115.920
Bartolomé Mitre	3	1	5	1	10	7.320	7.200	10.080	1.560	1.200	27.360	8.640	36.000
Carlos Casares	3	—	4	—	7	12.360	—	6.000	—	1.080	19.440	9.252	28.692
Chacabuco	6	4	3	1	14	13.260	15.480	4.680	1.560	1.080	36.060	22.140	58.200
Chivilcoy	6	2	13	1	22	16.500	12.900	24.480	1.680	2.160	57.720	36.240	93.960
La Plata	120	34	152	26	332	344.140	198.960	293.580	47.880	(1) 195.840	1.080.400	757.300	1.837.700
Mercedes	8	1	14	1	24	19.860	9.000	27.200	1.680	2.160	59.900	69.540	129.440
Necochea	4	1	6	1	12	9.660	8.400	11.760	1.560	1.200	32.580	28.620	61.200
Rojas	3	1	5	1	10	8.340	7.800	10.740	1.560	600	29.040	13.380	42.420
Saladillo	3	1	4	1	9	7.320	7.800	7.200	1.440	600	24.360	10.620	34.980

(1) Incluídos 6 empleados supernumerarios.

(2) Incluídos 162.000 $ % para pago de comisiones a los cobradores.

DIRECCION DE GEODESIA Y CATASTRO

TOTALES	220	20	—	10	250	669.000	169.800	—	18.960	(1) 122.335	980.095	151.350	1.131.445
General Pueyrredón	5	—	—	1	6	23.400	—	—	1.800	56.135	81.335	45.250	126.585
La Plata	215	20	—	9	244	645.600	169.800	—	17.160	66.200	898.760	106.100	1.004.860

(1) El sueldo de partidas globales, corresponde a obreros jornalizados, incluyendo también los obreros de maestranza.

DIRECCION DE AGRICULTURA,

Empleados, sueldos y gastos. —

PARTIDO	EMPLEADOS					Ley 4539	SUELDOS	
	Administrativos	Profesionales	Obrero y maestranza	Servicio	TOTAL		Administrativos	Profesionales
TOTALES	71	56	14	11	152	(1) 19	230.340	373.800
Balcarce	—	1	1	—	2	—	—	6.000
Baradero	—	1	—	—	1	—	—	6.000
Campana	—	2	—	—	2	—	—	13.200
Carlos Casares	—	1	—	—	1	—	—	6.000
Coronel Dorrego	—	1	1	—	2	—	—	5.400
Chascomús	—	—	—	—	—	1	—	—
Dolores	1	4	—	—	5	—	2.400	24.600
General Alvarado	—	1	—	—	1	—	—	7.200
General Juan Madariaga	—	1	—	—	1	—	—	5.400
General Pueyrredón	1	—	—	—	1	1	4.800	—
La Plata	63	36	12	11	122	15	203.100	251.400
Las Conchas	5	1	—	—	6	—	17.280	6.000
Mar Chiquita	—	4	—	—	4	1	—	22.800
Matanza	—	1	—	—	1	—	—	6.000
Patagones	—	1	—	—	1	1	—	8.400
Saladillo	1	1	—	—	2	—	2.760	5.400
Tornquist	—	—	—	—	—	—	—	—

(1) Los 19 empleados, que importan 66.600 $ %, se abonan con el 5 % del producido de la Ley 4539 y no se incluyen en los totales para

GANADERIA E INDUSTRIAS

Distribución por partido.

SUELDOS				GASTOS	TOTAL	Ley 4539	PARTIDO
Obrero y maestranza	Servicio	Partidas globales	TOTAL				
27.360	16.800	242.280	890.580	204.900	1.095.480	(1) 66.600	**TOTALES.**
1.800	—	9.600	17.400	—	17.400	—	Balcarce.
—	—	12.000	18.000	2.400	20.400	—	Baradero.
—	—	9.600	22.800	15.000	37.800	—	Campana.
—	—	9.600	15.600	—	15.600	—	Carlos Casares.
1.920	—	8.400	15.720	1.800	17.520	6.000	Coronel Dorrego
—	—	—	—	—	—	—	Chascomús.
—	—	18.000	45.000	25.000	70.000	—	Dolores.
—	—	8.400	15.600	—	15.600	—	General Alvarado.
—	—	—	5.400	—	5.400	2.400	General Juan Madariaga.
23.640	—	31.080	35.880	2.000	37.880	50.400	General Pueyrredón.
—	16.800	27.600	522.540	88.700	611.240	—	La Plata.
—	—	20.400	43.680	12.200	55.880	3.600	Las Conchas.
—	—	18.000	40.800	30.000	70.800	—	Mar Chiquita.
—	—	22.000	28.000	8.000	36.000	4.200	Matanza.
—	—	19.600	28.000	14.800	42.800	—	Patagones.
—	—	13.000	21.160	5.000	26.160	—	Saladillo.
—	—	15.000	15.000	—	15.000		Tornquist.

(1) no alterar las cifras del Presupuesto.

PODER JUDICIAL

Empleados, sueldos y gastos. — Distribución por partido

PARTIDO	EMPLEADOS				SUELDOS				GASTOS	TOTAL GENERAL
	Profesionales	Administrativos	Servicio	TOTAL	Profesionales	Administrativos	Servicio	TOTAL		
TOTALES	228	786	97	1.111	3.237.900	2.219.320	176.420	5.633.640	224.129	5.857.769
Adolfo Alsina	—	3	—	3	—	6.840	—	6.840	540	7.380
Alberti	—	4	—	4	—	10.380	—	10.380	540	10.920
Almirante Brown	—	2	—	2	—	4.440	—	4.440	300	4.740
Avellaneda	—	17	2	19	—	43.680	3.600	47.230	990	48.270
Ayacucho	—	2	—	2	—	4.440	—	4.440	300	4.740
Azul	16	35	3	54	237.000	103.620	5.400	346.020	15.690	361.710
Bahía Blanca	23	55	8	86	322.800	168.300	14.640	505.740	10.540	516.280
Balcarce	—	3	—	3	—	7.980	—	7.980	300	8.280
Baradero	—	2	—	2	—	5.340	—	5.340	300	5.640
Bartolomé Mitre	—	3	—	3	—	7.740	—	7.740	540	8.280
Bolívar	—	3	—	3	—	7.740	—	7.740	540	8.280
Bragado	—	2	—	2	—	5.940	—	5.940	300	6.240
Brandsen	—	2	—	2	—	5.340	—	5.340	300	5.640
Campana	—	1	—	1	—	2.400	—	2.400	300	2.700
Cañuelas	—	1	—	1	—	2.400	—	2.400	300	2.700
Carlos Casares	—	3	—	3	—	7.380	—	7.380	300	7.680
Carlos Tejedor	—	3	—	3	—	6.840	—	6.840	540	7.380
Carmen de Areco	—	1	—	1	—	2.400	—	2.400	300	2.700
Caseros	—	1	—	1	—	2.400	—	2.400	300	2.700
Castelli	—	1	—	1	—	2.400	—	2.400	300	2.700
Colón	—	1	—	1	—	2.400	—	2.400	300	2.700
Coronel Dorrego	—	1	—	1	—	2.400	—	2.400	300	2.700
Coronel Pringles	—	1	—	1	—	3.300	—	3.300	300	3.600
Coronel Suárez	—	2	—	2	—	5.940	—	5.940	300	6.240
Chacabuco	—	5	—	5	—	12.420	—	12.420	540	12.960
Chascomús	—	1	—	1	—	2.400	—	2.400	300	2.700
Chivilcoy	—	4	—	4	—	10.020	—	10.020	540	10.560
Dolores	19	44	7	70	279.600	132.660	12.720	424.980	8.730	433.710
Esteban Echeverría	—	2	—	2	—	4.440	—	4.440	300	4.740
Exaltación de la Cruz	—	1	—	1	—	2.400	—	2.400	300	2.700
Florencio Varela	—	1	—	1	—	2.400	—	2.400	300	2.700
General Alvarado	—	1	—	1	—	2.400	—	2.400	300	2.700
General Alvear	—	1	—	1	—	2.400	—	2.400	300	2.700
General Arenales	—	2	—	2	—	5.340	—	5.340	300	5.640
General Belgrano	—	2	—	2	—	5.340	—	5.340	300	5.640
General Guido	—	2	—	2	—	4.800	—	4.800	540	5.340
General José F. Uriburu	—	5	—	5	—	12.420	—	12.420	540	12.960
General Juan Madariaga	—	1	—	1	—	2.400	—	2.400	300	2.700
General Lamadrid	—	3	—	3	—	7.740	—	7.740	540	8.280
General Las Heras	—	1	—	1	—	2.400	—	2.400	300	2.700
General Lavalle	—	1	—	1	—	2.400	—	2.400	300	2.700
General Paz	—	2	—	2	—	5.340	—	5.340	300	5.640
General Pinto	—	2	—	2	—	4.800	—	4.800	540	5.340
General Pueyrredón	—	5	—	5	—	12.060	—	12.060	300	12.360
General Rodríguez	—	1	—	1	—	2.400	—	2.400	300	2.700
General San Martín	—	4	—	4	—	11.280	—	11.280	540	11.820
General Sarmiento	—	2	—	2	—	5.340	—	5.340	300	5.640
General Viamonte	—	3	—	3	—	7.740	—	7.740	540	8.280
General Villegas	—	3	—	3	—	7.740	—	7.740	540	8.280
González Chaves	—	2	—	2	—	5.340	—	5.340	300	5.640
Guaminí	—	2	—	2	—	4.800	—	4.800	540	5.340
Juárez	—	1	—	1	—	2.400	—	2.400	300	2.700
Junín	—	5	1	6	—	12.060	1.800	13.860	300	14.160
La Plata	109	259	59	427	1.516.500	769.720	107.300	2.393.520	114.130	2.507.650

PODER JUDICIAL

Empleados, sueldos y gastos. — Distribución por partido

(Continuación).

PARTIDO	EMPLEADOS				SUELDOS				GASTOS	TOTAL GENERAL
	Profesionales	Administrativos	Servicio	TOTAL	Profesionales	Administrativos	Servicio	TOTAL		
Laprida	—	2	—	2	—	5.340	—	5.340	300	5.640
Las Conchas	—	2	—	2	—	5.340	—	5.340	300	5.640
Las Flores	—	2	—	2	—	5.340	—	5.340	300	5.640
Leandro N. Alem	—	2	—	2	—	4.440	—	4.440	300	4.740
Lincoln	—	2	—	2	—	4.440	—	4.440	300	4.740
Lobería	—	3	—	3	—	6.840	—	6.840	540	7.380
Lobos	—	2	—	2	—	5.340	—	5.340	300	5.640
Lomas de Zamora	—	8	—	8	—	20.040	—	20.040	540	20.580
Luján	—	2	—	2	—	5.340	—	5.340	300	5.640
Magdalena	—	2	—	2	—	5.340	—	5.340	300	5.640
Maipú	—	1	—	1	—	2.400	—	2.400	300	2.700
Marcelino Ugarte	—	2	—	2	—	4.440	—	4.440	300	4.740
Marcos Paz	—	1	—	1	—	2.400	—	2.400	300	2.700
Mar Chiquita	—	3	—	3	—	7.740	—	7.740	540	8.280
Matanza	—	4	—	4	—	10.380	—	10.380	300	10.680
Mercedes	40	85	11	136	574.800	254.880	19.920	849.600	19.245	868.845
Merlo	—	2	—	2	—	4.440	—	4.440	300	4.740
Monte	—	1	—	1	—	2.400	—	2.400	300	2.700
Moreno	—	1	—	1	—	2.400	—	2.400	300	2.700
Navarro	—	1	—	1	—	2.400	—	2.400	300	2.700
Necochea	—	6	—	6	—	14.220	—	14.220	780	15.000
Nueve de Julio	—	4	—	4	—	10.140	—	10.140	780	10.920
Olavarría	—	4	—	4	—	9.780	—	9.780	540	10.320
Patagones	—	2	—	2	—	5.340	—	5 340	300	5.640
Pehuajó	—	4	—	4	—	8.340	—	8.340	780	9.120
Pellegrini	—	4	—	4	—	10.140	—	10.140	780	10.920
Pergamino	—	4	—	4	—	11.040	—	11.040	540	11.580
Pila	—	1	—	1	—	2.400	—	2.400	300	2.700
Pilar	—	2	—	2	—	4.800	—	4.800	540	5.340
Puan	—	3	—	3	—	6.840	—	6.840	540	7.380
Quilmes	—	5	—	5	—	12.660	—	12.660	540	13.200
Ramallo	—	2	—	2	—	4.800	—	4.800	540	5.340
Rauch	—	1	—	1	—	2.400	—	2.400	300	2.700
Rivadavia	—	4	—	4	—	9.240	—	9.240	780	10.020
Rojas	—	2	—	2	—	5.340	—	5.340	300	5.640
Roque Pérez	—	2	—	2	—	5.340	—	5.340	300	5.640
Saavedra	—	2	—	2	—	4.800	—	4.800	540	5.340
Saladillo	—	2	—	2	—	5.340	—	5.340	300	5.640
San Andrés de Giles	—	1	—	1	—	2.400	—	2.400	300	2.700
San Antonio de Areco	—	1	—	1	—	2.400	—	2.400	300	2.700
San Fernando	—	4	—	4	—	10.140	—	10.140	780	10.920
San Isidro	—	3	—	3	—	7.740	—	7.740	540	8.280
San Nicolás	21	48	6	75	307.200	141.900	11.040	460.140	13.344	473.484
San Pedro	—	4	—	4	—	9.780	—	9.780	540	10.320
San Vicente	—	1	—	1	—	2.400	—	2.400	300	2.700
Seis de Septiembre	—	4	—	4	—	9.440	—	9.440	300	9.740
Suipacha	—	1	—	1	—	2.400	—	2.400	300	2.700
Tandil	—	4	—	4	—	10.380	—	10.380	540	10.920
Tapalqué	—	1	—	1	—	2.400	—	2.400	300	2.700
Tordillo	—	1	—	1	—	2.400	—	2.400	300	2.700
Tornquist	—	2	—	2	—	4.800	—	4.800	540	5.340
Trenque Lauquen	—	2	—	2	—	4.800	—	4.800	540	5.340
Tres Arroyos	—	3	—	3	—	5.980	—	5.980	300	6.280
Veinticinco de Mayo	—	3	—	3	—	7.740	—	7.740	540	8.280
Vicente López	—	3	—	3	—	7.740	—	7.740	540	8.280
Villarino	—	1	—	1	—	2.400	—	2.400	300	2.700

DIRECCION GENERAL

Empleados y sueldos.

PARTIDO	EMPLEADOS						
	Administrativos	Profesionales	Especializados	Docentes	Obreros y de Maestranza	Servicio	TOTAL
TOTALES	391	77	40	13.733 (1)	24	1.075	15.340
Adolfo Alsina	1	—	—	46	—	4	51
Alberti	1	—	—	69	—	6	76
Almirante Brown	2	—	—	105	—	9	116
Avellaneda	7	6	5	1.485	2	92	1.597
Ayacucho	1	—	—	82	—	3	86
Azul	2	1	1	175	—	7	186
Bahía Blanca	5	2	1	425	—	29	462
Balcarce	2	1	1	111	—	3	118
Baradero	1	—	—	92	—	5	98
Bartolomé Mitre	1	1	—	93	—	7	102
Bolívar	2	1	1	132	—	7	143
Bragado	2	1	1	180	—	13	197
Brandsen	1	—	1	47	—	4	53
Campana	1	—	1	91	—	7	100
Cañuelas	1	—	—	56	—	1	58
Carlos Casares	1	—	—	91	—	7	99
Carlos Tejedor	1	—	—	58	—	4	63
Carmen de Areco	1	—	—	42	—	1	44
Caseros	1	—	—	33	—	1	35
Castelli	1	—	—	30	—	1	32
Colón	1	—	—	54	—	2	57
Coronel Dorrego	1	—	—	66	—	5	72
Coronel Príngles	1	—	—	59	—	6	66
Coronel Suárez	2	—	—	109	—	7	118
Chacabuco	2	—	—	153	—	11	166
Chascomús	1	—	—	74	—	3	78
Chivilcoy	2	1	—	222	—	13	238
Dolores	1	1	1	89	—	4	96
Esteban Echeverría	1	—	—	48	—	2	51
Exaltación de la Cruz	1	—	—	40	—	4	45
Florencio Varela	1	—	—	66	—	5	72
General Alvarado	1	—	—	52	—	5	58
General Alvear	1	—	—	16	—	—	17
General Arenales	1	—	—	50	—	5	56
General Belgrano	1	—	—	45	—	3	49
General Guido	1	—	—	19	—	2	22
General José F. Uriburu	2	—	—	118	—	11	131
General Juan Madariaga	1	—	—	52	—	4	57
General Lamadrid	1	—	—	43	—	1	45
General Las Heras	1	—	—	35	—	2	38
General Lavalle	1	—	—	12	—	—	13
General Paz	1	—	—	26	—	2	29
General Pinto	1	—	—	78	—	5	84
General Pueyrredón	2	1	1	200	—	18	222
General Rodríguez	1	—	—	31	—	3	35
General San Martín	5	2	1	619	—	42	669
General Sarmiento	1	—	1	92	—	7	101
General Viamonte	1	—	—	67	—	3	71
General Villegas	1	—	—	91	—	2	94
González Chaves	1	—	—	45	—	1	47
Guaminí	1	—	—	35	—	4	40
Juárez	2	1	1	55	—	2	58
Junín				246	—	22	272

(1) La diferencia en el total de docentes que se observará en los distintos cuadros insertos en este Anuario se debe a que 13 docentes prestan
En Personal Docente van incluídos 156 maestras, de acuerdo a la Ley 4780, que importan $ 196.560.
En Personal de Servicio van incluídos 80 empleados, de acuerdo a la Ley 4780, que importan $ 86.400.
En Personal Obrero y de Maestranza de acuerdo a la Ley 4780, corresponden 500 $ %.

DE ESCUELAS

Distribución por partido.

SUELDOS						TOTAL GENERAL	PARTIDO
Administrativos	Profesional	Especializados	Docentes	Obreros y de Maestranza	Servicio		
1.186.560	448.680	93.480	32.550.500	48.080	1.141.260	35.468.560	**TOTALES.**
3.300	—	—	109.380	—	4.080	116.760	Adolfo Alsina.
2.640	—	—	163.980	—	6.000	172.620	Alberti.
5.700	—	—	247.020	—	7.800	260.520	Almirante Brown.
18.840	22.380	11.400	3.449.508	3.600	99.120	3.604.848	Avellaneda.
3.300	—	—	201.060	—	3.960	208.320	Ayacucho.
5.700	2.760	2.280	427.740	—	8.880	447.360	Azul.
14.160	5.520	2.280	1.037.100	—	30.960	1.090.020	Bahía Blanca.
5.700	2.760	2.280	253.800	—	3.960	268.500	Balcarce.
3.300	—	—	226.680	—	4.200	234.180	Baradero.
3.300	2.760	—	215.880	—	7.080	229.020	Bartolomé Mitre.
5.700	2.760	2.280	300.840	—	6.840	318.420	Bolívar.
5.700	2.760	2.280	416.400	—	13.440	440.580	Bragado.
2.640	—	2.280	110.820	—	3.600	119.340	Brandsen.
3.300	—	2.280	218.700	—	8.280	232.560	Campana.
2.640	—	—	134.520	—	1.560	138.720	Cañuelas.
3.300	—	—	214.620	—	8.040	225.960	Carlos Casares.
2.640	—	—	127.860	—	4.080	134.580	Carlos Tejedor.
2.640	—	—	104.880	—	1.560	109.080	Carmen de Areco.
2.640	—	—	81.780	—	1.560	85.980	Caseros.
2.640	—	—	68.580	—	1.560	72.780	Castelli.
3.300	—	—	126.240	—	1.680	131.220	Colón.
3.300	—	—	150.120	—	4.440	157.860	Coronel Dorrego.
3.300	—	—	139.080	—	6.240	148.620	Coronel Pringles.
5.700	—	—	259.560	—	5.880	271.140	Coronel Suárez.
5.700	—	—	377.340	—	10.080	393.120	Chacabuco.
3.300	—	—	185.760	—	3.000	192.060	Chascomús.
6.300	2.760	—	548.220	—	13.200	570.480	**Chivilcoy.**
3.300	2.760	2.280	211.860	—	5.040	225.240	Dolores.
2.640	—	—	111.540	—	2.160	116.340	Esteban Echeverría.
2.640	—	—	101.160	—	3.360	107.160	Exalt. de la Cruz.
2.640	—	—	156.300	—	6.120	165.060	Florencio Varela.
2.640	—	—	122.160	—	4.200	129.000	General Alvarado.
2.640	—	—	38.820	—	—	41.460	General Alvear.
3.300	—	—	108.960	—	5.400	117.660	General Arenales.
2.640	—	—	102.300	—	2.760	107.700	General Belgrano.
2.640	—	—	43.800	—	1.440	47.880	General Guido.
5.700	—	—	283.320	—	11.160	300.180	Gral. José F. Uriburu.
2.640	—	—	59.880	—	2.640	65.160	Gral. Juan Madariaga
2.640	—	—	122.040	—	3.600	128.280	General Lamadrid.
2.640	—	—	84.960	—	2.640	90.240	General Las Heras.
2.640	—	—	27.180	—	—	29.820	General Lavalle.
2.640	—	—	105.540	—	1.560	109.740	General Paz.
3.300	—	—	173.880	—	4.440	181.620	General Pinto.
6.300	2.760	2.280	465.540	—	20.280	497.160	General Pueyrredón.
2.640	—	—	72.300	—	2.280	77.220	General Rodríguez.
14.160	5.520	2.280	1.423.200	—	47.040	1.492.200	General San Martín.
3.300	—	2.280	216.720	—	6.120	228.420	General Sarmiento.
3.300	—	—	151.080	—	2.040	156.420	General Viamonte.
3.300	—	—	205.200	—	2.640	211.140	General Villegas.
2.640	—	—	104.100	—	1.080	107.820	González Chaves.
2.640	—	—	83.460	—	2.880	88.980	Guaminí.
3.300	—	—	127.320	—	2.640	133.260	Juárez.
6.300	2.760	2.280	596.820	—	22.680	630.840	Junín.

servicio Técnico o Administrativo en distintos partidos de la Provincia.

DIRECCION GENERAL
Empleados y sueldos.

PARTIDO	EMPLEADOS						
	Administrativos	Profesionales	Especializados	Docentes	Obreros y de Maestranza	Servicio	TOTAL
La Plata	234	47	3	1.236	22	242	1.784
Laprida	1	—	—	46	—	6	53
Las Conchas	1	—	—	94	—	6	101
Las Flores	1	—	—	91	—	4	96
Leandro N. Alem	1	—	—	59	—	8	68
Lincoln	2	1	1	157	—	8	169
Lobería	1	—	—	69	—	2	72
Lobos	1	—	—	88	—	7	96
Lomas de Zamora	5	2	2	484	—	39	532
Luján	1	—	—	116	—	5	122
Magdalena	1	—	1	76	—	3	81
Maipú	1	—	—	38	—	2	41
Marcelino Ugarte	1	—	—	73	—	3	77
Marcos Paz	1	—	—	37	—	7	45
Mar Chiquita	1	—	—	39	—	3	43
Matanza	2	—	1	284	—	29	316
Mercedes	2	1	1	174	—	10	188
Merlo	1	—	—	61	—	6	68
Monte	1	—	1	39	—	2	43
Moreno	1	—	—	49	—	3	53
Navarro	1	—	—	52	—	1	54
Necochea	2	—	—	127	—	8	137
Nueve de Julio	2	—	—	143	—	11	156
Olavarría	2	—	—	155	—	16	173
Patagones	1	—	—	61	—	3	65
Pehuajó	2	1	1	153	—	9	166
Pellegrini	1	—	—	63	—	3	67
Pergamino	2	—	1	222	—	10	235
Pila	1	—	—	13	—	1	15
Pilar	1	—	1	62	—	2	66
Puan	1	—	—	82	—	5	88
Quilmes	4	—	2	381	—	22	409
Ramallo	1	1	—	69	—	3	74
Rauch	1	—	—	35	—	1	37
Rivadavia	1	—	—	69	—	5	75
Rojas	1	—	—	68	—	1	70
Roque Pérez	1	—	—	46	—	5	52
Saavedra	1	—	—	65	—	10	76
Saladillo	1	1	1	80	—	2	85
San Andrés de Giles	1	—	—	64	—	4	69
San Antonio de Areco	1	—	—	53	—	3	57
San Fernando	2	—	—	188	—	11	201
San Isidro	1	1	2	188	—	28	220
San Nicolás	2	—	1	138	—	8	149
San Pedro	2	—	—	127	—	5	134
San Vicente	1	—	—	39	—	4	44
Seis de Setiembre	2	1	2	239	—	22	266
Suipacha	1	—	—	30	—	2	33
Tandil	2	1	1	166	—	13	183
Tapalqué	1	—	—	36	—	2	39
Tordillo	1	—	—	10	—	1	12
Tornquist	1	—	—	40	—	3	44
Trenque Lauquen	1	—	—	82	—	4	87
Tres Arroyos	2	1	1	196	—	9	209
Veinticinco de Mayo	2	—	—	123	—	9	134
Vicente López	2	—	—	267	—	16	285
Villarino	1	—	—	41	—	1	43
GASTOS GENERALES (1)	—	—	—	—	—	—	—
TOTAL GENERAL	—	—	—	—	—	—	—

(1) No siendo posible establecer los gastos que corresponden a cada partido se toma el total general.

DE ESCUELAS

Distribución por partido.

(Continuación).

SUELDOS						TOTAL GENERAL	PARTIDO
Administrativos	Profesionales	Especializados	Docentes	Obreros y de Maestranza	Servicio		
725.040	360.060	6.840	3.095.972	44.480	286.980	4.519.372	La Plata.
2.640	—	—	104.160	—	5.280	112.080	Laprida.
3.300	—	—	220.440	—	5.760	229.500	Las Conchas.
3.300	—	—	213.720	—	4.560	221.580	Las Flores.
3.300	—	—	133.980	—	7.200	144.480	Leandro N. Alem.
5.700	2.760	2.280	368.820	—	7.440	387.000	Lincoln.
3.300	—	—	165.540	—	2.400	171.240	Lobería.
3.300	—	—	215.160	—	5.880	224.340	Lobos.
14.160	5.520	4.560	1.129.800	—	43.680	1.197.720	Lomas de Zamora.
3.300	—	—	271.980	—	3.720	279.000	Luján.
3.300	—	2.280	173.460	—	2.280	181.320	Magdalena.
2.640	—	—	92.820	—	2.160	97.620	Maipú.
3.300	—	—	171.540	—	3.000	177.840	Marcelino Ugarte.
2.640	—	—	82.980	—	6.360	91.980	Marcos Paz.
2.640	—	—	96.000	—	3.000	101.640	Mar Chiquita.
6.300	—	2.280	646.380	—	26.640	681.600	Matanza.
5.700	2.760	2.280	438.000	—	10.920	459.660	Mercedes.
3.300	—	—	147.660	—	5.760	156.720	Merlo.
2.640	—	2.280	94.080	—	2.160	101.160	Monte.
2.640	—	—	118.140	—	2.760	123.540	Moreno.
3.300	—	—	128.640	—	1.560	133.500	Navarro.
5.700	—	—	293.100	—	7.920	306.720	Necochea.
5.700	—	—	343.980	—	10.560	360.240	Nueve de Julio.
5.700	—	—	365.340	—	13.920	384.960	Olavarría.
2.640	—	—	135.660	—	3.000	141.300	Patagones.
5.700	2.760	2.280	367.500	—	8.400	386.640	Pehuajó.
3.300	—	—	147.120	—	2.520	152.940	Pellegrini.
6.300	—	2.280	515.400	—	9.960	533.940	Pergamino.
2.640	—	—	33.060	—	840	36.540	Pila.
3.300	—	2.280	148.140	—	2.400	156.120	Pilar.
3.300	—	—	183.600	—	5.160	192.060	Puan.
11.880	—	4.560	888.300	—	22.200	926.940	Quilmes.
3.300	2.760	—	165.960	—	2.280	174.300	Ramallo.
2.640	—	—	88.380	—	1.560	92.580	Rauch.
3.300	—	—	161.220	—	3.720	168.240	Rivadavia.
3.300	—	—	163.740	—	1.560	168.600	Rojas.
2.640	—	—	106.560	—	3.720	112.920	Roque Pérez.
3.300	—	—	149.520	—	8.400	161.220	Saavedra.
3.300	2.760	4.560	191.760	—	2.400	204.780	Saladillo.
3.300	—	—	148.980	—	4.080	156.360	San Andrés de Giles.
3.300	—	—	121.080	—	3.240	127.620	San Antonio de Areco.
5.700	—	—	449.100	—	14.160	468.960	San Fernando.
3.900	2.760	4.560	432.360	—	29.160	472.740	San Isidro.
5.700	—	2.280	329.220	—	7.680	344.880	San Nicolás.
5.700	—	—	309.480	—	4.920	320.100	San Pedro.
2.640	—	—	95.700	—	2.640	100.980	San Vicente.
6.300	2.760	4.560	567.300	—	23.640	604.560	Seis de Septiembre.
2.640	—	—	73.680	—	2.160	78.480	Suipacha.
5.700	2.760	2.280	402.660	—	13.440	426.840	Tandil.
2.640	—	—	83.460	—	1.680	87.780	Tapalqué.
2.640	—	—	21.900	—	840	25.380	Tordillo.
2.640	—	—	90.600	—	3.000	96.240	Tornquist.
3.300	—	—	199.320	—	4.800	207.420	Trenque Lauquen.
6.300	2.760	2.280	460.440	—	12.720	484.500	Tres Arroyos.
5.700	—	—	307.920	—	8.280	321.900	Veinticinco de Mayo.
6.300	—	—	605.880	—	16.680	628.860	Vicente López.
2.640	—	—	96.900	—	840	100.380	Villarino.
—	—	—	—	—	—	3.550.100	GASTOS GENERALES (1)
—	—	—	—	—	—	39.018.660	TOTAL GENERAL.

DIRECCION GENE

Empleados, sueldos y gastos.

ZONA	EMPLEADOS					S U
	Administrativo	Técnico y profesional	Obreros y de maestranza	De servicio	TOTAL	Administrativo
TOTALES	305	102	237	31	675	980.880
La Plata (Consejo de Vialidad)	7	—	1	2	10	27.960
La Plata (Dirección General)	221	59	164	19	463	679.920
Bartolomé Mitre Zona Nº 1	6	2	3	1	12	22.260
Seis de Setiembre Zona Nº 2	4	6	6	1	17	18.900
La Plata Zona Nº 3	6	7	5	—	18	18.300
Junín Zona Nº 4	2	4	4	1	11	8.100
Bragado Zona Nº 5	9	2	3	—	14	36.000
Saladillo Zona Nº 6	8	1	2	1	12	29.940
Dolores Zona Nº 7	4	3	3	1	11	15.660
Pehuajó Zona Nº 8	5	2	5	1	13	20.700
Olavarría Zona Nº 9	2	3	4	1	10	8.100
Sierra Chica Zona Nº 9	16	2	27	—	45	35.940
General Pueyrredón Zona Nº 10	5	5	3	1	14	20.700
Bahía Blanca Zona Nº 11	7	3	3	1	14	27.000
Necochea Zona Nº 12	3	3	4	1	11	11.400

Cada Zona comprende los partidos

ZONA Nº 1

Bartolomé Mitre.
Carmen de Areco.
Colón.
Marcelino Ugarte.
Pergamino.
Ramallo.
Rojas.
San Nicolás.
San Pedro.

ZONA Nº 2

Seis de Setiembre.
Baradero.
Campana.
Exaltación de la Cruz.
General J. F. Uriburu.
General Las Heras.
General Rodríguez.
General San Martín.
General Sarmiento.
Las Conchas.
Luján.
Marcos Paz.
Mercedes.
Merlo.
Moreno.
Pilar.
San Andrés de Giles.
San Antonio de Areco.
San Fernando.
San Isidro.
Vicente López.

ZONA Nº 3

La Plata.
Almirante Brown.
Avellaneda.
Brandsen.
Cañuelas.
Esteban Echeverría.
Florencio Varela.
General Paz.
Lomas de Zamora.
Magdalena.
Matanza.
Monte.
Quilmes.
San Vicente.

ZONA Nº 4

Junín.
Carlos Tejedor.
General Arenales.
General Pinto.
General Viamonte.
General Villegas.
Leandro N. Alem.
Lincoln.

ZONA Nº 5

Bragado.
Alberti.
Chacabuco.
Chivilcoy.
Nueve de Julio.

(1) En la zona 9 se incluye Sierra Chica que no es partido, sino un destacamento dentro de

RAL DE VIALIDAD

Distribución por zonas.

E L D O S				Gastos	TOTAL GENERAL	Z O N A
Técnico y profesional	Obreros y de maestranza	De servicio	TOTAL			
635.700	496.800	54.360	2.167.740	7.429.700,—	9.597.440,—	**TOTALES.**
—	2.760	3.600	34.320	29.700,—	64.020,—	**La Plata** (Consejo de Vialidad)
362.700	336.420	32.760	1.411.800	4.884.828,—	6.296.628,—	La Plata (Dirección General) .
15.000	7.080	1.800	46.140	159.644,40	205.784,40	Bartolomé Mitre Zona Nº 1
30.600	14.040	1.800	65.340	226.070,40	291.416,40	Seis de Setiembre Zona Nº 2
37.800	13.320	—	69.420	240.193,20	309.613,20	La Plata Zona Nº 3
23.400	9.360	1.800	42.660	147.603,60	190.263,60	Junín Zona Nº 4
16.200	6.960	—	59.160	204.693,60	263.853,60	Bragado Zona Nº 5
9.000	4.680	1.800	45.420	157.153,20	202.573,20	Saladillo Zona Nº 6
22.200	7.440	1.800	47.100	162.966,—	210.066,—	Dolores Zona Nº 7
13.800	12.840	1.800	49.140	170.024,40	219.164,40	Pehuajó Zona Nº 8
20.400	9.360	1.800	39.660	137.223,60	176.883,60	Olavarría Zona Nº 9
13.800	48.060	—	97.800	356.754,80	454.554,80	Sierra Chica Zona Nº 9
28.800	7.440	1.800	58.740	203.240,40	261.980,40	General Pueyrredón Zona Nº 10
22.200	7.320	1.800	58.320	201.787,20	260.107,20	Bahía Blanca Zona Nº 11
19.800	9.720	1.800	42.720	147.811,20	190.531,20	Necochea Zona Nº 12

que se consignan a continuación:

Suipacha.
Veinticinco de Mayo.

ZONA Nº 6

Saladillo.
General Alvear.
General Belgrano.
Las Flores.
Lobos.
Navarro.
Roque Pérez.

ZONA Nº 7

Dolores.
Castelli.
Chascomús.
General Guido.
General Juan Madariaga.
General Lavalle.
Maipú.
Pila.
Tordillo.

ZONA Nº 8

Pehuajó.
Adolfo Alsina.
Bolívar.
Carlos Casares.
Caseros.
Guaminí.
Pellegrini.
Rivadavia.
Trenque Lauquen.

ZONA Nº 9

Olavarría.
Azul.
General Lamadrid.
Laprida.
Rauch.
Tapalqué.
Sierra Chica (1)

ZONA Nº 10

General Pueyrredón.
Ayacucho.
Balcarce.
General Alvarado.
Mar Chiquita.
Tandil.

ZONA Nº 11

Bahía Blanca.
Coronel Dorrego.
Coronel Pringles.
Coronel Suárez.
Patagones.
Puan.
Saavedra
Tornquist.
Villarino.

ZONA Nº 12

Necochea.
González Chaves.
Juárez.
Lobería.
Tres Arroyos.

la mencionada zona.

DIRECCION GENERAL DE

Empleados, sueldos y gastos.

PARTIDO	EMPLEADOS						S U	
	Administrativos	Profesionales	Especializados	Obreros y de maestranza	Servicio	TOTAL	Administrativos	Profesionales
TOTALES	81	18	17	28	43	187	274.920	42.000
Bahía Blanca	3	1	2	3	3	12	9.600	2.520
La Plata (2)	71 (1)	16	15	21	37	160	253.500	36.960
San Pedro	7	1	—	4	3	15	11.820	2.520

(1) Incluídos 4 consejeros y 28.800 $ m/n a repartir entre los mismos, de acuerdo a su asistencia.

(2) Incluído el Instituto de sordomudos, período de julio a diciembre.

PROTECCION A LA INFANCIA

Distribución por partido.

SUELDOS					Gastos	TOTAL GENERAL	PARTIDO
Especializados	Obreros y de maestranza	Servicio	Partidas globales	Total de sueldos			
36.000	52.920	57.480	135.452,78	598.772,78	450.099,76	1.048.872,54	**TOTALES.**
32.160	43.440	51.600	132.452,78 (1)	550.112,78	397.379,85	947.492,63	Bahía Blanca.
3.840	3.840	2.880	—	22.680,—	31.022,13	53.702,13	La Plata (2).
—	5.640	3.000	3.000,—	25.980,—	21.697,78	47.677,78	San Pedro.

RESUMEN DEL DEPAR

PARTIDO	DEPARTAMENTO DEL TRABAJO				DIRECCION DE ESTABLECIMIENTOS PENALES			
	Empleados	Sueldos	Gastos	TOTAL	Empleados	Sueldos	Gastos	TOTAL
TOTALES	327	1.110.240	163.600	1.273.840	368	876.240	152.000	1.028.240
Adolfo Alsina	—	—	—	—	—	—	—	—
Alberti	—	—	—	—	—	—	—	—
Almirante Brown	—	—	—	—	—	—	—	—
Avellaneda	31	83.700	6.000	89.700	—	—	—	—
Ayacucho	—	—	—	—	—	—	—	—
Azul	—	—	—	—	20	43.440	—	43.440
Bahía Blanca	7	16.800	3.600	20.400	24	48.960	—	48.960
Balcarce	(1) 1	6.000	—	6.000	—	—	—	—
Baradero	—	—	—	—	—	—	—	—
Bartolomé Mitre	—	—	—	—	—	—	—	—
Bolívar	—	—	—	—	—	—	—	—
Bragado	—	—	—	—	—	—	—	—
Brandsen	—	—	—	—	—	—	—	—
Campana	—	—	—	—	—	—	—	—
Cañuelas	—	—	—	—	—	—	—	—
Carlos Casares	—	—	—	—	—	—	—	—
Carlos Tejedor	—	—	—	—	—	—	—	—
Carmen de Areco	—	—	—	—	—	—	—	—
Caseros	—	—	—	—	—	—	—	—
Castelli	—	—	—	—	—	—	—	—
Colón	—	—	—	—	—	—	—	—
Coronel Dorrego	—	—	—	—	—	—	—	—
Coronel Príngles	—	—	—	—	—	—	—	—
Coronel Suárez	—	—	—	—	—	—	—	—
Chacabuco	2	3.960	—	3.960	—	—	—	—
Chascomús	—	—	—	—	—	—	—	—
Chivilcoy	—	—	—	—	—	—	—	—
Dolores	1	4.500	—	4.500	22	46.080	—	46.080
Esteban Echeverría	—	—	—	—	—	—	—	—
Exaltación de la Cruz ..	—	—	—	—	—	—	—	—
Florencio Varela	—	—	—	—	—	—	—	—
General Alvarado	—	—	—	—	—	—	—	—
General Alvear	—	—	—	—	—	—	—	—
General Arenales	—	—	—	—	—	—	—	—
General Belgrano	—	—	—	—	—	—	—	—
General Guido	—	—	—	—	—	—	—	—
General José F. Uriburu	—	—	—	—	—	—	—	—
General Juan Madariaga .	—	—	—	—	—	—	—	—
General Lamadrid	—	—	—	—	—	—	—	—
General Las Heras	—	—	—	—	—	—	—	—
General Lavalle	—	—	—	—	—	—	—	—
General Paz	—	—	—	—	—	—	—	—
General Pinto	—	—	—	—	—	—	—	—
General Pueyrredón	8	25.080	3.000	28.080	—	—	—	—
General Rodríguez	—	—	—	—	—	—	—	—
General San Martín	—	—	—	—	—	—	—	—
General Sarmiento	—	—	—	—	—	—	—	—
General Viamonte	—	—	—	—	—	—	—	—
General Villegas	—	—	—	—	—	—	—	—
González Chaves	—	—	—	—	—	—	—	—
Guaminí	—	—	—	—	—	—	—	—
Juárez	—	—	—	—	—	—	—	—
Junín	6	20.460	3.240	23.700	—	—	—	—
La Plata	266	931.020	145.000	1.076.020	146	404 760	124.000 (2)	528.760
Laprida	—	—	—	—	—	—	—	—
Las Conchas	—	—	—	—	—	—	—	—
Las Flores	—	—	—	—	—	—	—	—

(1) Corresponde a la Delegación de Mar del Plata.
(2) Incluídos los gastos que corresponden a los demás partidos (con excepción de Olavarría) por no estar discriminado en el Presupuesto.
(3) Incluídos 16.000 $ m/n que se destinan para la confección de «Libros de Actas» de las oficinas seccionales de toda la provincia.

TAMENTO DE GOBIERNO

DIRECCION GENERAL DEL REGISTRO CIVIL				POLICIA				PARTIDO
Empleados	Sueldos	Gastos	TOTAL	Empleados	Sueldos	Gastos	TOTAL	
773	1.849.140	196.760	2.045.900	12.966	25.350.180	1.500.000	26.850.180	**TOTALES.**
8	17.280	2.400	19.680	62	119.700	3.780	123.480	Adolfo Alsina.
5	11.580	1.500	13.080	40	80.340	3.420	83.760	Alberti.
6	14.520	1.800	16.320	49	94.620	3.600	98.220	Almirante Brown.
44	110.160	12.600	122.760	806	1.796.880	54.300	1.851.180	Avellaneda.
3	7.260	900	8.160	44	82.260	4.560	86.820	Ayacucho.
10	23.160	3.000	26.160	88	168.840	9.240	178.080	Azul.
21	51.780	6.060	57.840	364	689.400	32.700	722.100	Bahía Blanca.
7	16.260	2.040	18.300	69	129.540	4.800	134.340	Balcarce.
3	7.260	900	8.160	41	79.890	4.560	84.450	Baradero.
5	11.580	1.500	13.080	66	129.600	4.560	134.160	Bartolomé Mitre.
10	23.160	1.560	24.720	63	119.940	5.040	124.980	Bolívar.
7	16.260	2.040	18.300	63	123.480	5.040	128.520	Bragado.
2	4.320	600	4.920	26	53.580	2.400	55.980	Brandsen.
3	7.260	900	8.160	45	84.600	3.000	87.600	Campana.
3	7.260	900	8.160	39	78.540	2.280	80.820	Cañuelas.
5	11.940	240	12.180	43	84.540	3.120	87.660	Carlos Casares.
4	8.640	240	8.880	46	89.100	3.000	92.100	Carlos Tejedor.
3	7.260	900	8.160	32	62.100	3.360	65.460	Carmen de Areco.
9	20.580	2.640	23.220	35	69.900	3.360	73.260	Caseros.
2	4.320	600	4.920	25	49.980	2.520	52.500	Castelli.
3	7.260	180	7.440	27	53.340	2 400	55.740	Colón.
5	11.580	300	11.880	42	82.980	2.400	85.380	Coronel Dorrego.
5	11.580	1.500	13.080	45	88.380	2.880	91.260	Coronel Príngles.
11	24.900	3.240	28.140	55	104.940	3.600	108.540	Coronel Suárez.
7	16.260	360	16.620	63	121.320	4.800	126.120	Chacabuco.
5	11.580	1.500	13.080	47	90.480	3.960	94.440	Chascomús.
11	26.100	660	26.760	104	191.280	5.760	197.040	Chivilcoy.
3	7.260	900	8.160	58	109.860	7.680	117.540	Dolores.
2	4.320	600	4.920	34	67.380	3.000	70.380	Esteban Echeverría.
2	4.320	600	4.920	26	46.760	3.120	49.880	Exaltación de la Cruz.
2	4.320	600	4.920	24	42.300	2.220	44.520	Florencio Varela.
4	8.640	1.200	9.840	28	57.540	3.600	61.140	General Alvarado.
2	4.320	600	4.920	26	51.060	1.800	52.860	General Alvear.
6	12.960	1.800	14.760	45	91.860	3.000	94.860	General Arenales.
5	11.580	1.500	13.080	29	56.700	2.040	58.740	General Belgrano.
2	4.320	600	4.920	24	49.200	2.400	51.600	General Guido.
7	16.260	2.040	18.300	62	113.640	3.600	117.240	General José F. Uriburu.
3	7.260	180	7.440	22	44.940	2.400	47.340	General Juan Madariaga.
5	11.580	1.020	12.600	39	78.480	3.360	81.840	General Lamadrid.
2	4.320	600	4.920	28	55.340	2.400	57.740	General Las Heras.
2	4.320	120	4.440	20	40.980	2.160	43.140	General Lavalle.
3	7.260	900	8.160	22	44.700	2.880	47.580	General Paz.
5	11.580	300	11.880	64	124.260	3.420	127.680	General Pinto.
7	17.940	1.980	19.920	134	255.000	16.200	271.200	General Pueyrredón.
2	4.320	600	4.920	23	46.620	1.800	48.420	General Rodríguez.
13	32.460	1.440	33.900	299	580.200	31.500	611.700	General San Martín.
6	12.960	1.800	14.760	68	127.290	2.760	130.050	General Sarmiento.
5	11.580	1.500	13.080	41	79.890	3.600	83.490	General Viamonte.
9	20.220	2.700	22.920	69	136.800	4.200	141.000	General Villegas.
4	8.640	1.200	9.840	39	77.340	2.280	79.620	González Chaves.
6	12.960	1.800	14.760	43	87.180	3.600	90.780	Guaminí.
3	7.260	900	8.160	37	72.060	3.480	75.540	Juárez.
10	23.880	2.880	26.760	117	217.440	6.840	224.280	Junín.
93	267.300	31.220 (3)	298.520	5.589	10.829.870	70.920	10.900.790	La Plata.
2	4.320	600	4.920	34	67.080	3.000	70.080	Laprida.
3	7.260	180	7.440	62	118.320	3.000	121.320	Las Conchas.
3	7.260	900	8.160	46	89.820	4.440	94.260	Las Flores.

lo que pertenece a cada uno.

RESUMEN DEL DEPAR

PARTIDO	DEPARTAMENTO DEL TRABAJO				DIRECCION DE ESTABLECIMIENTOS PENALES			
	Empleados	Sueldos	Gastos	TOTAL	Empleados	Sueldos	Gastos	TOTAL
Leandro N. Alem	—	—	—	—	—	—	—	—
Lincoln	—	—	—	—	—	—	—	—
Lobería	—	—	—	—	—	—	—	—
Lobos	—	—	—	—	—	—	—	—
Lomas de Zamora	—	—	—	—	—	—	—	—
Luján	—	—	—	—	—	—	—	—
Magdalena	—	—	—	—	—	—	—	—
Maipú	1	4.800	—	4.800	—	—	—	—
Marcelino Ugarte	—	—	—	—	—	—	—	—
Marcos Paz	—	—	—	—	—	—	—	—
Mar Chiquita	—	—	—	—	—	—	—	—
Matanza	—	—	—	—	—	—	—	—
Mercedes	1	2.400	—	2.400	30	63.120	—	63.120
Merlo	—	—	—	—	—	—	—	—
Monte	—	—	—	—	—	—	—	—
Moreno	—	—	—	—	—	—	—	—
Navarro	—	—	—	—	—	—	—	—
Necochea	—	—	—	—	—	—	—	—
Nueve de Julio	—	—	—	—	—	—	—	—
Olavarría	—	—	—	—	—	—	—	—
Patagones	—	—	—	—	101	201.960	28.000	229.960
Pehuajó	—	—	—	—	—	—	—	—
Pellegrini	—	—	—	—	—	—	—	—
Pergamino	—	—	—	—	—	—	—	—
Pila	—	—	—	—	—	—	—	—
Pilar	—	—	—	—	—	—	—	—
Puan	—	—	—	—	—	—	—	—
Quilmes	—	—	—	—	—	—	—	—
Ramallo	—	—	—	—	—	—	—	—
Rauch	—	—	—	—	—	—	—	—
Rivadavia	—	—	—	—	—	—	—	—
Rojas	—	—	—	—	—	—	—	—
Roque Pérez	—	—	—	—	—	—	—	—
Saavedra	—	—	—	—	—	—	—	—
Saladillo	—	—	—	—	—	—	—	—
San Andrés de Giles	—	—	—	—	—	—	—	—
San Antonio de Areco	1	1.920	—	1.920	—	—	—	—
San Fernando	—	—	—	—	—	—	—	—
San Isidro	—	—	—	—	—	—	—	—
San Nicolás	—	—	—	—	—	—	—	—
San Pedro	—	—	—	—	25	52.320	—	52.320
San Vicente	—	—	—	—	—	—	—	—
Seis de Setiembre	—	—	—	—	—	—	—	—
Suipacha	—	—	—	—	—	—	—	—
Tandil	—	—	—	—	—	—	—	—
Tapalqué	—	—	—	—	—	—	—	—
Tordillo	—	—	—	—	—	—	—	—
Tornquist	—	—	—	—	—	—	—	—
Trenque Lauquen	—	—	—	—	—	—	—	—
Tres Arroyos	—	—	—	—	—	—	—	—
Veinticinco de Mayo	2	9.600	2.760	12.360	—	—	—	—
Vicente López	—	—	—	—	—	—	—	—
Villarino	—	—	—	—	—	—	—	—
Capital Federal	—	—	—	—	—	—	—	—
TOTALES	327	1.110.240	163.600	1.273.840	368 (2)	860.640	152.000	1.012.640
Partidas globales (3)	—	—	—	—	—	15.600	—	15.600
Part. globales para sueldos	—	—	—	—	—	—	—	—
Part. globales de gastos	—	—	—	—	—	—	—	—
Saldo partidas globales	—	—	—	—	—	—	—	—

(1) Arroja una diferencia de 480 $ % con el Presupuesto de 1939 porque la Oficina de Martínez (4ª Categoría) desde mediados del año 1938

(2) Hay siete empleados más que en Presupuesto, que se abonan con partidas globales, distribuídos en la siguiente forma: 1 oficial 4º;

(3) Asignación para Hermanas de Caridad, Penal y Cárcel de Olmos.

TAMENTO DE GOBIERNO

(Continuación).

DIRECCION GENERAL DEL REGISTRO CIVIL				POLICIA				PARTIDO
Empleados	Sueldos	Gastos	TOTAL	Empleados	Sueldos	Gastos	TOTAL	
6	12.960	1.800	14.760	38	73.440	3.780	77.220	Leandro N. Alem.
7	16.260	840	17.100	82	151.980	4.800	156.780	Lincoln.
5	11.580	780	12.360	64	125.100	4.920	130.020	Lobería.
3	7.260	900	8.160	48	93.780	2.400	96.180	Lobos.
14	33.720	4.140	37.860	184	344.640	15.240	359.880	Lomas de Zamora.
6	14.520	1.800	16.320	68	127.740	3.960	131.700	Luján.
5	11.580	780	12.360	47	94.140	3.240	97.380	Magdalena.
2	4.320	600	4.920	28	57.180	2.880	60.060	Maipú.
3	7.260	900	8.160	38	74.100	2.880	76.980	Marcelino Ugarte.
3	7.260	900	8.160	25	51.900	2.400	54.300	Marcos Paz.
4	8.640	1.200	9.840	36	73.860	2.280	76.140	Mar Chiquita.
11	26.460	3.240	29.700	131	248.580	7.980	256.560	Matanza.
6	14.520	1.800	16.320	91	180.720	8.520	189.240	Mercedes.
2	4.320	120	4.440	37	73.800	3.840	77.640	Merlo.
2	4.320	120	4.440	32	64.020	3.000	67.020	Monte.
2	4.320	120	4.440	24	46.980	4.500	51.480	Moreno.
3	7.260	180	7.440	29	56.460	3.120	59.580	Navarro.
12	27.840	3.540	31.380	97	184.440	5.280	189.720	Necochea.
11	24.900	2.040	26.940	79	146.160	4.320	150.480	Nueve de Julio.
9	20.580	2.640	23.220	71	136.260	3.360	139.620	Olavarría.
5	11.580	1.500	13.080	40	77.460	3.600	81.060	Patagones.
14	33.840	1.500	35.340	79	150.060	4.680	154.740	Pehuajó.
4	8.640	1.200	9.840	51	104.100	4.800	108.900	Pellegrini.
20	45.480	5.400	50.880	113	212.040	4.560	216.600	Pergamino.
2	4.320	600	4.920	24	47.700	2.040	49.740	Pila.
4	8.640	1.200	9.840	39	77.940	3.720	81.660	Pilar.
6	12.960	1.320	14.280	71	135.840	4.800	140.640	Puan.
13	30.780	2.640	33.420	146	280.680	9.240	289.920	Quilmes.
5	11.580	1.500	13.080	38	78.900	2.640	81.540	Ramallo.
3	7.260	900	8.160	33	60.240	2.400	62.640	Rauch.
7	15.900	1.380	17.280	52	103.740	3.840	107.580	Rivadavia.
5	11.940	1.440	13.380	43	92.220	3.600	95.820	Rojas.
4	8.640	1.200	9.840	29	60.900	2.160	63.060	Roque Pérez.
10	21.600	2.520	24.120	58	115.320	3.960	119.280	Saavedra.
7	16.260	2.040	18.300	43	80.580	3.000	83.580	Saladillo.
3	7.260	900	8.160	43	85.740	2.400	88.140	San Andrés de Giles.
3	7.260	900	8.160	31	62.340	2.880	65.220	San Antonio de Areco.
11	24.900	3.240	28.140	76	143.520	7.080	150.600	San Fernando.
7	15.900	(1) 1.140	17.040	136	279.840	10.560	290.400	San Isidro.
10	23.160	2.520	25.680	81	159.960	8.280	168.240	San Nicolás.
5	11.580	1.500	13.080	56	110.160	3.180	113.340	San Pedro.
2	4.320	600	4.920	33	66.660	3.600	70.260	San Vicente.
15	33.540	4.440	37.980	160	314.340	7.320	321.660	Seis de Setiembre.
2	4.320	600	4.920	30	63.180	2.400	65.580	Suipacha.
10	23.520	1.260	24.780	98	182.580	6.240	188.820	Tandil.
2	4.320	600	4.920	29	57.060	3.360	60.420	Tapalqué.
2	4.320	600	4.920	16	32.880	2.100	34.980	Tordillo.
4	8.640	720	9.360	41	80.580	2.160	82.740	Tornquist.
7	15.900	420	16.320	51	97.560	3.000	100 560	Trenque Lauquen.
16	36.840	4.680	41.520	107	198.300	8.400	206.700	Tres Arroyos.
8	19.200	2.340	21.540	80	152.580	5 280	157.860	Veinticinco de Mayo.
10	23.520	1.020	24.540	161	306.360	13.440	319.800	Vicente López.
3	7.260	180	7.440	48	94.080	3.840	97.920	Villarino.
—	—	—	—	—	—	—	—	Capital Federal.
773	1.849.140	196.760	2.045.900	12.966	25.350.180	638.400	25.988.580	**TOTALES.**
—	—	—	—	—	—	850.000	850.000	Partidas globales (2).
—	—	—	—	—	—	—	—	Part. globales para sueldos
—	—	—	—	—	—	—	—	Part. globales de gastos.
—	—	—	—	—	—	11.600	11.600	Saldo partidas globales.

no paga alquileres, por haberse instalado en un edificio municipal.
2 auxiliares 5º; 1 auxiliar 10º y 3 ayudantes 1º.

RESUMEN DEL DEPAR

PARTIDO	TELEGRAFO				DIRECCION GENERAL DE HIGIENE			
	Empleados	Sueldos	Gastos	TOTAL	Empleados	Sueldos	Gastos	TOTAL
TOTALES	857	1.598.880	214.480,—	1.813.360,—	1.423	2.981.860	1.637.500	4.619.360
Adolfo Alsina	2	3.000	912,50	3.912,50	—	—	—	—
Alberti	2	3.360	912,50	4.272,50	—	—	—	—
Almirante Brown	2	3.360	958,75	4.318,75	—	—	—	—
Avellaneda	14	24.240	4.090,58	28.330,58	—	—	—	—
Ayacucho	8	14.040	1.076,50	15.116,50	—	—	—	—
Azul	13	23.700	2.643,35	26.343,35	—	—	—	—
Bahía Blanca	16	27.600	5.079,55	32.679,55	71	114.720	92.080	206.800
Balcarce	6	11.280	1.101,05	12.381,05	—	—	—	—
Baradero	3	4.920	668,75	5.588,75	—	—	—	—
Bartolomé Mitre	6	9.840	1.974,25	11.814,25	—	—	—	—
Bolívar	9	14.280	2.199,—	16.479,—	—	—	—	—
Bragado	10	18.600	1.434,—	20.034,—	—	—	—	—
Brandsen	3	5.280	673,30	5.953,30	—	—	—	—
Campana	2	3.120	1.147,75	4.267,75	—	—	—	—
Cañuelas	3	4.920	906,50	5.826,50	—	—	—	—
Carlos Casares	2	3.120	976,67	4.096,67	—	—	—	—
Carlos Tejedor	3	4.920	980,25	5.900,25	—	—	—	—
Carmen de Areco	3	4.920	973,75	5.893,75	—	—	—	—
Caseros	3	4.920	627,50	5.547,50	—	—	—	—
Castelli	4	7.320	834,15	8.154,15	—	—	—	—
Colón	2	3.120	609,50	3.729,50	—	—	—	—
Coronel Dorrego	4	6.720	918,25	7.638,25	—	—	—	—
Coronel Príngles	4	5.640	1.058,50	6.698,50	—	—	—	—
Coronel Suárez	6	10.800	1.479,80	12.279,80	—	—	—	—
Chacabuco	4	5.880	86,25	5.966,25	7	8.340	4.615	12.955
Chascomús	5	8.040	1.035,50	9.075,50	2	4.740	2.050	6.790
Chivilcoy	4	6.600	1.050,—	7.650,—	—	—	—	—
Dolores	6	9.360	1.008,84	10.368,84	—	—	—	—
Esteban Echeverría	2	3.120	72,08	3.192,08	—	—	—	—
Exaltación de la Cruz	3	4.920	875,03	5.795,03	—	—	—	—
Florencio Varela	2	3.120	797,41	3.917,41	—	—	—	—
General Alvarado	2	3.120	972,50	4.092,50	—	—	—	—
General Alvear	2	3.120	72,50	3.192,50	—	—	—	—
General Arenales	5	8.280	980,25	9.260,25	—	—	—	—
General Belgrano	3	4.920	104,25	5.024,25	—	—	—	—
General Guido	5	8.040	977,50	9.017,50	—	—	—	—
General José F. Uriburu	2	3.120	1.152,00	4.272,—	48	77.880	34.115	111.995
General Juan Madariaga	5	7.800	1.422,—	9.222,—	—	—	—	—
General Lamadrid	5	8.040	1.048,—	9.088,—	—	—	—	—
General Las Heras	2	3.120	936,06	4.056,06	—	—	—	—
General Lavalle	4	7.920	551,25	8.471,25	—	—	—	—
General Paz	6	10.440	1.202,25	11.642,25	—	—	—	—
General Pinto	4	6.240	1.478,25	7.718,25	—	—	—	—
General Pueyrredón	8	14.400	3.129,42	17.529,42	(1) 4	3.200	—	3.200
General Rodríguez	2	3.120	800,81	3.920,81	—	—	—	—
General San Martín	7	9.360	3.297,—	12.657,—	—	—	—	—
General Sarmiento	4	7.560	855,50	8.415,50	—	—	—	—
General Viamonte	3	4.920	982,—	5.902,—	—	—	—	—
General Villegas	3	5.280	993,—	6.273,—	34	57.600	26.315	83.915
González Chaves	2	3.120	1.094,25	4.214,25	—	—	—	—
Guaminí	6	9.840	1.171,30	11.011,30	—	—	—	—
Juárez	6	9.840	1.168,50	11.008,50	—	—	—	—
Junín	5	8.040	930,—	8.970,—	33	58.020	33.850	91.870
La Plata	212	469.980	67.856,02	537.836,02	1.041	2.356.740	1.171.985	3.528.725
Laprida	6	10.560	638,75	11.198,75	—	—	—	—
Las Conchas	2	3.120	1.044,50	4.164,50	—	—	—	—
Las Flores	6	9.840	989,75	10.829,75	—	—	—	—

(1) Corresponde a Playa Brístol y Playa Grande, de los meses de enero a abril.
(2) El cargo de director ha sido suprimido por ley.

TAMENTO DE GOBIERNO

(Continuación).

REGISTRO GENERAL Y CENSO PERMANENTE				TRIBUNAL DE MERCADOS DE AVELLANEDA				PARTIDO
Empleados	Sueldos	Gastos	TOTAL	Empleados	Sueldos	Gastos	TOTAL	
322	794.880	60.000	854.880	1	2.400	324	2.724	**TOTALES.**
1	1.920	60	1.980	—	—	—	—	Adolfo Alsina.
2	4.320	60	4.380	—	—	—	—	Alberti.
2	4.320	60	4.380	—	—	—	—	Almirante Brown.
5	19.320	4.260	23.580	1	2.400	324	2.724	Avellaneda.
1	2.400	780	3.180	—	—	—	—	Ayacucho.
3	7.320	60	7.380	—	—	—	—	Azul.
4	9.360	1.500	10.860	—	—	—	—	Bahía Blanca.
2	4.320	60	4.380	—	—	—	—	Balcarce.
2	4.320	540	4.860	—	—	—	—	Baradero.
2	4.320	1.020	5.340	—	—	—	—	Bartolomé Mitre.
2	4.320	60	4.380	—	—	—	—	Bolívar.
2	4.320	60	4.380	—	—	—	—	Bragado.
1	1.920	60	1.980	—	—	—	—	Brandsen.
1	2.400	60	2.460	—	—	—	—	Campana.
1	1.920	60	1.980	—	—	—	—	Cañuelas.
1	2.400	60	2.460	—	—	—	—	Carlos Casares.
1	1.920	60	1.980	—	—	—	—	Carlos Tejedor.
1	2.400	60	2.460	—	—	—	—	Carmen de Areco.
1	1.920	60	1.980	—	—	—	—	Caseros.
2	4.320	60	4.380	—	—	—	—	Castelli.
2	4.320	60	4.380	—	—	—	—	Colón.
2	4.320	60	4.380	—	—	—	—	Coronel Dorrego.
1	1.920	60	1.980	—	—	—	—	Coronel Pringles.
1	3.000	60	3.060	—	—	—	—	Coronel Suárez.
2	4.320	60	4.380	—	—	—	—	Chacabuco.
2	4.320	60	4.380	—	—	—	—	Chascomús.
2	4.320	60	4.380	—	—	—	—	Chivilcoy.
2	4.320	60	4.380	—	—	—	—	Dolores.
3	6.240	60	6.300	—	—	—	—	Esteban Echeverría.
1	1.920	60	1.980	—	—	—	—	Exaltación de la Cruz.
3	6.240	660	6.900	—	—	—	—	Florencio Varela.
1	1.920	60	1.980	—	—	—	—	General Alvarado.
2	4.320	1.020	5.340	—	—	—	—	General Alvear.
3	5.760	1.260	7.020	—	—	—	—	General Arenales.
2	4.320	60	4.380	—	—	—	—	General Belgrano.
1	1.920	60	1.980	—	—	—	—	General Guido.
3	6.960	1.140	8.100	—	—	—	—	General José F. Uriburu.
1	4.200	60	4.260	—	—	—	—	General Juan Madariaga.
2	4.320	60	4.380	—	—	—	—	General Lamadrid.
2	3.840	780	4.620	—	—	—	—	General Las Heras.
1	1.920	60	1.980	—	—	—	—	General Lavalle.
1	1.920	60	1.980	—	—	—	—	General Paz.
1	2.400	60	2.460	—	—	—	—	General Pinto.
1	2.400	60	2.460	—	—	—	—	General Pueyrredón.
1	2.400	60	2.460	—	—	—	—	General Rodríguez.
8	16.320	1.140	17.460	—	—	—	—	General San Martín.
2	4.320	60	4.380	—	—	—	—	General Sarmiento.
2	4.320	60	4.380	—	—	—	—	General Viamonte.
2	4.320	60	4.380	—	—	—	—	General Villegas.
1	2.400	60	2.460	—	—	—	—	González Chaves.
2	4.320	60	4.380	—	—	—	—	Guaminí.
1	2.400	60	2.460	—	—	—	—	Juárez.
3	7.680	60	7.740	—	—	—	—	Junín.
(2) 100	294.600	35.040	329.640	—	—	—	—	La Plata.
3	5.760	60	5.820	—	—	—	—	Laprida.
3	5.760	60	5.820	—	—	—	—	Las Conchas.
1	1.920	60	1.980	—	—	—	—	Las Flores.

RESUMEN DEL DEPAR

PARTIDO	TELEGRAFO				DIRECCION GENERAL DE HIGIENE			
	Empleados	Sueldos	Gastos	TOTAL	Empleados	Sueldos	Gastos	TOTAL
Leandro N. Alem	3	4.920	534,50	5.454,50	—	—	—	—
Lincoln	5	7.440	1.243,—	8.683,—	—	—	—	—
Lobería	4	6.720	1.399,—	8.119,—	—	—	—	—
Lobos	3	4.920	818,18	5.738,18	36	62.040	33.850	95.890
Lomas de Zamora	6	10.440	2.429,—	12.869,—	—	—	—	—
Luján	2	3.120	1.276,75	4.396,75	—	—	—	—
Magdalena	2	3.120	130,64	3.250,64	—	—	—	—
Maipú	8	11.760	676,50	12.436,50	—	—	—	—
Marcelino Ugarte	3	4.920	800,25	5.720,25	—	—	—	—
Marcos Paz	2	3.120	737,27	3.857,27	—	—	—	—
Mar Chiquita	5	8.040	135,50	8.175,50	—	—	—	—
Matanza	2	3.120	2.530,75	5.650,75	—	—	—	—
Mercedes	11	18.720	2.230,34	20.950,34	—	—	—	—
Merlo	3	4.440	1.524,69	5.964,69	—	—	—	—
Monte	3	5.280	990,10	6.270,10	—	—	—	—
Moreno	2	3.120	801,69	3.921,69	—	—	—	—
Navarro	2	3.120	561,50	3.681,50	—	—	—	—
Necochea	7	11.160	1.325,—	12.485,—	—	—	—	—
Nueve de Julio	5	8.340	981,50	9.321,50	—	—	—	—
Olavarría	9	14.280	1.241,25	15.521,25	—	—	—	—
Patagones	2	3.120	918,—	4.038,—	—	—	—	—
Pehuajó	6	9.720	1.467,75	11.187,75	—	—	—	—
Pellegrini	3	5.520	1.759,16	7.279,16	—	—	—	—
Pergamino	5	7.800	1.531,50	9.331,50	121	191.160	208.270	399.430
Pila	2	3.120	510,50	3.630,50	—	—	—	—
Pilar	6	11.880	677,25	12.557,25	—	—	—	—
Puan	3	4.920	814,50	5.734,50	—	—	—	—
Quilmes	5	7.680	1.429,90	9.109,90	—	—	—	—
Ramallo	3	4.920	70,50	4.990,50	—	—	—	—
Rauch	3	4.920	675,50	5.595,50	—	—	—	—
Rivadavia	6	10.440	1.024,62	11.464,62	—	—	—	—
Rojas	6	9.240	1.184,25	10 424,25	—	—	—	—
Roque Pérez	3	4.920	119,50	5.039,50	—	—	—	—
Saavedra	5	8.040	395,75	8.435,75	—	—	—	—
Saladillo	6	9.840	181,60	10.021,60	—	—	—	—
San Andrés de Giles	2	3.480	1.389,50	4.869,50	—	—	—	—
San Antonio de Areco	5	9.120	1.297,50	10.417,50	—	—	—	—
San Fernando	4	7.680	1.037,—	8.717,—	—	—	—	—
San Isidro	2	3.120	1.146,50	4.266,50	—	—	—	—
San Nicolás	7	11.640	1.095,60	12.735,60	16	30.420	22.570	52.990
San Pedro	2	3.120	726,50	3.846,50	10	17.000	7.800	24.800
San Vicente	4	6.720	82,83	6.802,83	—	—	—	—
Seis de Setiembre	8	11.880	1.859,18	13.739,18	—	—	—	—
Suipacha	2	3.120	857,25	3.977,25	—	—	—	—
Tandil	9	14.040	2.466,31	16.506,31	—	—	—	—
Tapalqué	3	4.920	633,50	5.553,50	—	—	—	—
Tordillo	3	4.920	71,25	4.991,25	—	—	—	—
Tornquist	6	9.960	1.382,25	11.342,25	—	—	—	—
Trenque Lauquen	3	4.560	1.035,50	5.595,50	—	—	—	—
Tres Arroyos	7	12.600	1.400,50	14.000 50	—	—	—	—
Veinticinco de Mayo	3	4.920	939,50	5.859,50	—	—	—	—
Vicente López	4	8.220	1.758,50	9.978,50	—	—	—	—
Villarino	2	3.120	669,50	3.789,50	—	—	—	—
Capital Federal	157	312.360	24.494,22	336.854,22	—	—	—	—
TOTALES	857	1.592.880	214.480,—	1.807.360,—	1.423	2.981.860	1.637.500	4.619.360
Partidas globales (1)	—	—	—	—	—	—	—	—
Part. globales para sueldos	—	6.000	—	6.000,—	—	—	—	—
Part. globales de gastos	—	—	—	—	—	—	—	—
Saldo partidas globales	—	—	—	—	—	—	—	—

(1) Asignación para Hermanas de Caridad, Penal y Cárcel de Olmos.

TAMENTO DE GOBIERNO

(Continuación).

REGISTRO GENERAL Y CENSO PERMANENTE				TRIBUNAL DE MERCADOS DE AVELLANEDA				PARTIDO
Empleados	Sueldos	Gastos	TOTAL	Empleados	Sueldos	Gastos	TOTAL	
1	2.400	60	2.460	—	—	—	—	Leandro N. Alem.
2	4.320	60	4.380	—	—	—	—	Lincoln.
—	—	—	—	—	—	—	—	Lobería.
2	4.320	60	4.380	—	—	—	—	Lobos.
2	3.840	60	3.900	—	—	—	—	Lomas de Zamora.
2	4.320	60	4.380	—	—	—	—	Luján.
2	4.080	60	4.140	—	—	—	—	Magdalena.
1	2.400	60	2.460	—	—	—	—	Maipú.
3	6.240	60	6.300	—	—	—	—	Marcelino Ugarte.
1	2.400	60	2.460	—	—	—	—	Marcos Paz.
1	2.400	60	2.460	—	—	—	—	Mar Chiquita.
3	5.760	780	6.540	—	—	—	—	Matanza.
2	4.320	60	4.380	—	—	—	—	Mercedes.
4	8.160	60	8.220	—	—	—	—	Merlo.
1	1.920	60	1.980	—	—	—	—	Monte.
3	6.240	60	6.300	—	—	—	—	Moreno.
1	2.400	60	2.460	—	—	—	—	Navarro.
1	2.400	60	2.460	—	—	—	—	Necochea.
1	2.400	60	2.460	—	—	—	—	Nueve de Julio.
1	2.400	60	2.460	—	—	—	—	Olavarría.
2	4.320	780	5.100	—	—	—	—	Patagones.
2	4.320	60	4.380	—	—	—	—	Pehuajó.
1	2.400	60	2.460	—	—	—	—	Pellegrini.
2	4.320	60	4.380	—	—	—	—	Pergamino.
1	1.920	60	1.980	—	—	—	—	Pila.
2	4.320	60	4.380	—	—	—	—	Pilar.
2	4.320	1.020	5.340	—	—	—	—	Puan.
1	1.920	60	1.980	—	—	—	—	Quilmes.
2	4.320	60	4.380	—	—	—	—	Ramallo.
1	1.920	60	1.980	—	—	—	—	Rauch.
2	4.320	60	4.380	—	—	—	—	Rivadavia.
1	2.400	60	2.460	—	—	—	—	Rojas.
1	2.400	60	2.460	—	—	—	—	Roque Pérez.
2	4.320	60	4.380	—	—	—	—	Saavedra.
1	2.400	60	2.460	—	—	—	—	Saladillo.
3	8.220	60	8.280	—	—	—	—	San Andrés de Giles.
2	3.840	60	3.900	—	—	—	—	San Antonio de Areco.
2	4.320	60	4.380	—	—	—	—	San Fernando.
5	15.840	60	15.900	—	—	—	—	San Isidro.
2	4.320	60	4.380	—	—	—	—	San Nicolás.
2	4.320	60	4.380	—	—	—	—	San Pedro.
2	4.320	60	4.380	—	—	—	—	San Vicente.
20	51.300	1.500	52.800	—	—	—	—	Seis de Setiembre.
1	2.400	60	2.460	—	—	—	—	Suipacha.
2	3.360	1.260	4.620	—	—	—	—	Tandil.
2	3.360	60	3.420	—	—	—	—	Tapalqué.
1	1.920	60	1.980	—	—	—	—	Tordillo.
2	4.320	60	4.380	—	—	—	—	Tornquist.
2	3.840	60	3.900	—	—	—	—	Trenque Lauquen.
2	4.320	60	4.380	—	—	—	—	Tres Arroyos.
1	3.000	60	3.060	—	—	—	—	Veinticinco de Mayo.
4	7.200	60	7.260	—	—	—	—	Vicente López.
2	4.320	60	4.380	—	—	—	—	Villarino.
—	—	—	—	—	—	—	—	Capital Federal.
322	794.880	60.000	854.880	1	2.400	324	2.724	**TOTALES.**
—	—	—	—					Partidas globales (1).
—	—	—	—	—	—	—	—	Part. globales para sueldos
—	—	—	—	—	—	—	—	Part. globales de gastos.
—	—	—	—	—	—	—	—	Saldo partidas globales.

RESUMEN DEL DEPARTAMENTO DE GOBIERNO

PARTIDO	MUSEO C. e HISTORICO DE LA PROVINCIA				TOTALES GENERALES DEL DEPARTAMENTO DE GOBIERNO			
	Empleados	Sueldos	Gastos	TOTAL	Empleados	Sueldos	Gastos	TOTAL GENERAL
TOTALES	11	21.540	6.000	27.540	17.048	34.585.360	3.930.664,—	38.516.024,—
Adolfo Alsina	—	—	—	—	73	141.900	7.152,50	149.052,50
Alberti	—	—	—	—	49	99.600	5.892,50	105.492,50
Almirante Brown	—	—	—	—	59	116.820	6.418,75	123.238,75
Avellaneda	—	—	—	—	901	2.036.700	81.574,58	2.118.274,58
Ayacucho	—	—	—	—	56	105.960	7.316,50	113.276,50
Azul	—	—	—	—	134	266.460	14.943,35	281.403,35
Bahía Blanca	—	—	—	—	507	958.620	141.019,55	1.099.639,55
Balcarce	—	—	—	—	85	167.400	8.001,05	175.401,05
Baradero	—	—	—	—	49	96.390	6.668,75	103.058,75
Bartolomé Mitre	—	—	—	—	79	155.340	9.054,25	164.394,25
Bolívar	—	—	—	—	84	161.700	8.859,—	170.559,—
Bragado	—	—	—	—	82	162.660	8.574,—	171.234,—
Brandsen	—	—	—	—	32	65.100	3.733,30	68.833,30
Campana	—	—	—	—	51	97.380	5.107,75	102.487,75
Cañuelas	—	—	—	—	46	92.640	4.146,50	96.786,50
Carlos Casares	—	—	—	—	51	102.000	4.396,67	106.396,67
Carlos Tejedor	—	—	—	—	54	104.580	4.280,25	108.860,25
Carmen de Areco	—	—	—	—	39	76.680	5.293,75	81.973,75
Caseros	—	—	—	—	48	97.320	6.687,50	104.007,50
Castelli	—	—	—	—	33	65.940	4.014,15	69.954,15
Colón	—	—	—	—	34	68.040	3.249,50	71.289,50
Coronel Dorrego	—	—	—	—	53	105.600	3.678,25	109.278,25
Coronel Pringles	—	—	—	—	55	107.520	5.498,50	113.018,50
Coronel Suárez	—	—	—	—	73	143.640	8.379,80	152.019,80
Chacabuco	—	—	—	—	85	160.080	9.921,25	170.001,25
Chascomús	—	—	—	—	61	119.160	8.605,50	127.765,50
Chivilcoy	—	—	—	—	121	228.300	7.530,—	235.830,—
Dolores	—	—	—	—	92	181.380	9.648,84	191.028,84
Esteban Echeverría	—	—	—	—	41	81.060	3.732,08	84.792,08
Exaltación de la Cruz	—	—	—	—	32	57.920	4.655,03	62.575,03
Florencio Varela	—	—	—	—	31	55.980	4.277,41	60.257,41
General Alvarado	—	—	—	—	35	71.220	5.832,50	77.052,50
General Alvear	—	—	—	—	32	62.820	3.492,50	66.312,50
General Arenales	—	—	—	—	59	118.860	7.040,25	125.900,25
General Belgrano	—	—	—	—	39	77.520	3.704,25	81.224,25
General Guido	—	—	—	—	32	63.480	4.037,50	67.517,50
General José F. Uriburu	—	—	—	—	122	217.860	42.047,—	259.907,—
General Juan Madariaga	—	—	—	—	31	64.200	4.062,—	68.262,—
General Lamadrid	—	—	—	—	51	102.420	5.488,—	107.908,—
General Las Heras	—	—	—	—	34	66.620	4.716,06	71.336,06
General Lavalle	—	—	—	—	27	55.140	2.891,25	58.031,25
General Paz	—	—	—	—	32	64.320	5.042,25	69.362,25
General Pinto	—	—	—	—	74	144.480	5.258,25	149.738,25
General Pueyrredón	—	—	—	—	162	318.020	24.369,42	342.389,42
General Rodríguez	—	—	—	—	28	56.460	3.260,81	59.720,81
General San Martín	—	—	—	—	327	638.340	37.377,—	675.717,—
General Sarmiento	—	—	—	—	80	152.130	5.475,50	157.605,50
General Viamonte	—	—	—	—	51	100.710	6.142,—	106.852,—
General Villegas	—	—	—	—	117	224.220	34.268,—	258.488,—
González Chaves	—	—	—	—	46	91.500	4.634,25	96.134,25
Guaminí	—	—	—	—	57	114.300	6.631,30	120.931,30
Juárez	—	—	—	—	47	91.560	5.608,50	97.168,50
Junín	—	—	—	—	174	335.520	47.800,—	383.320,—
La Plata	—	—	—	—	7.447	15.554.270	1.646.021,02	17.200.291,02
Laprida	—	—	—	—	45	87.720	4.298,75	92.018,75
Las Conchas	—	—	—	—	70	134.460	4.284,50	138.744,50
Las Flores	—	—	—	—	56	108.840	6.389,75	115.229,75

RESUMEN DEL DEPARTAMENTO DE GOBIERNO

(Continuación).

PARTIDO	MUSEO C. e HISTORICO DE LA PROVINCIA				TOTALES GENERALES DEL DEPARTAMENTO DE GOBIERNO			
	Empleados	Sueldos	Gastos	TOTAL	Empleados	Sueldos	Gastos	TOTAL GENERAL
Leandro N. Alem	—	—	—	—	48	93.720	6.174,50	99.894,50
Lincoln	—	—	—	—	96	180.000	6.943,—	186.943,—
Lobería	—	—	—	—	73	143.400	7.099,—	150.499,—
Lobos	—	—	—	—	92	172.320	38.028,18	210.348,18
Lomas de Zamora	—	—	—	—	206	392.640	21.869,—	414.509,—
Luján	11	21.540	6.000	27.540	89	171.240	13.096,75	184.336,75
Magdalena	—	—	—	—	56	112.920	4.210,64	117.130,64
Maipú	—	—	—	—	40	80.460	4.216,50	84.676,50
Marcelino Ugarte	—	—	—	—	47	92.520	4.640,25	97.160,25
Marcos Paz	—	—	—	—	31	64.680	4.097,27	68.777,27
Mar Chiquita	—	—	—	—	46	92.940	3.675,50	96.615,50
Matanza	—	—	—	—	147	283.920	14.530,75	298.450,75
Mercedes	—	—	—	—	141	283.800	12.610,34	296.410,34
Merlo	—	—	—	—	46	90.720	5.544,69	96.264,69
Monte	—	—	—	—	38	75.540	4.170,10	79.710,10
Moreno	—	—	—	—	31	60.660	5.481,69	66.141,69
Navarro	—	—	—	—	35	69.240	3.921,50	73.161,50
Necochea	—	—	—	—	117	225.840	10.205,—	236.045,—
Nueve de Julio	—	—	—	—	96	181.800	7.401,50	189.201,50
Olavarría	—	—	—	—	191	375.480	35.301,25	410.781,25
Patagones	—	—	—	—	49	96.480	6.798,—	103.278,—
Pehuajó	—	—	—	—	101	197.940	7.707,75	205.647,75
Pellegrini	—	—	—	—	59	120.660	7.819,16	128.479,16
Pergamino	—	—	—	—	261	460.800	219.821,50	680.621,50
Pila	—	—	—	—	29	57.060	3.210,50	60.270,50
Pilar	—	—	—	—	51	102.780	5.657,25	108.437,25
Puan	—	—	—	—	82	158.040	7.954,50	165.994,50
Quilmes	—	—	—	—	165	321.060	13.369,90	334.429,90
Ramallo	—	—	—	—	48	99.720	4.270,50	103.990,50
Rauch	—	—	—	—	40	74.340	4.035,50	78.375,50
Rivadavia	—	—	—	—	67	134.400	6.304,62	140.704,62
Rojas	—	—	—	—	55	115.800	6.284,25	122.084,25
Roque Pérez	—	—	—	—	37	76.860	3.539,50	80.399,50
Saavedra	—	—	—	—	75	149.280	6.935,75	156.215,75
Saladillo	—	—	—	—	57	109.080	5.281,60	114.361,60
San Andrés de Giles	—	—	—	—	52	106.620	4.749,50	111.369,50
San Antonio de Areco	—	—	—	—	41	82.560	5.137,50	87.697,50
San Fernando	—	—	—	—	93	180.420	11.417,—	191.837,—
San Isidro	—	—	—	—	150	314.700	12.906,50	327.606,50
San Nicolás	—	—	—	—	141	281.820	34.525,60	316.345,60
San Pedro	—	—	—	—	75	146.180	13.266,50	159.446,50
San Vicente	—	—	—	—	41	82.020	4.342,83	86.362,83
Seis de Setiembre	—	—	—	—	203	411.060	15.119,18	426.179,18
Suipacha	—	—	—	—	35	73.020	3.917,25	76.937,25
Tandil	—	—	—	—	119	223.500	11.226,31	234.726,31
Tapalqué	—	—	—	—	36	69.660	4.653,50	74.313,50
Tordillo	—	—	—	—	22	44.040	2.831,25	46.871,25
Tornquist	—	—	—	—	53	103.500	4.322,25	107.822,25
Trenque Lauquen	—	—	—	—	63	121.860	4.515,50	126.375,50
Tres Arroyos	—	—	—	—	134	261.660	17.300,50	278.960,50
Veinticinco de Mayo	—	—	—	—	92	179.700	8.619,50	188.319,50
Vicente López	—	—	—	—	179	345.300	16.278,50	361.578,50
Villarino	—	—	—	—	55	108.780	4.749,50	113.529,50
Capital Federal	—	—	—	—	157	312.360	24.494,22	336.854,22
TOTALES	11	21.540	6.000	27.540	17.048	34.563.760	3.069.064,—	37.632.824,—
Partidas globales (1)	—	—	—	—	—	15.600	—	15.600,—
Part. globales para sueldos	—	—	—	—	—	6.000	—	6.000,—
Part. globales de gastos	—	—	—	—	—	—	850.000,—	850.000,—
Saldo partidas globales	—	—	—	—	—	—	11.600,—	11.600,—

(1) Asignación para Hermanas de Caridad, Penal y Cárcel de Olmos.

RESUMEN DEL DEPARTAMENTO DE OBRAS PUBLICAS

PARTIDO	Empleados	SUELDOS			Gastos	TOTAL GENERAL
		Partidas Individuales	Partidas Globales	TOTAL		
HIDRAULICA						
TOTALES	(1) 141	478.580	343.200	821.780	762.800	1.584.580
Avellaneda	5	18.480	—	18.480	—	18.480
Ayacucho	2	3.360	—	3.360	—	3.360
Azul	1	1.680	—	1.680	—	1.680
Bahía Blanca	1	3.600	—	3.600	—	3.600
Castelli	1	2.280	—	2.280	—	2.280
Chascomús	2	6.780	—	6.780	—	6.780
Dolores	13	27.780	—	27.780	—	27.780
General Belgrano	1	5.400	—	5.400	—	5.400
General J. F. Uriburu	1	2.160	—	2.160	—	2.160
General Lavalle	2	6.480	—	6.480	—	6.480
General Pueyrredón	3	17.400	—	17.400	—	17.400
La Plata	74	284.780	343.200	627.980	(2) 762.800	1.390.780
Las Conchas	3	6.480	—	6.480	—	6.480
Las Flores	3	9.360	—	9.360	—	9.360
Lomas de Zamora	1	2.160	—	2.160	—	2.160
Maipú	2	3.960	—	3 960	—	3.960
Mar Chiquita	3	5.640	—	5.640	—	5.640
Patagones	2	12.000	—	12.000	—	12.000
Pila	3	5.280	—	5.280	—	5.280
Rauch	1	1.680	—	1.680	—	1.680
Saladillo	4	8.040	—	8.040	—	8.040
San Fernando	4	14.400	—	14.400	—	14.400
Seis de Septiembre	3	6.480	—	6.480	—	6.480
Tordillo	3	8.760	—	8.760	—	8.760
Vicente López	1	2.160	—	2.160	—	2.160
Villarino	2	12.000	—	12.000	—	12.000
OBRAS SANITARIAS						
TOTALES	(3) 473	1.260.660	207.000	1.467.660	970.852	2.438.512
Bahía Blanca	33	99.720	1.080	100.800	15.120	115.920
Bartolomé Mitre	10	26.160	1.200	27.360	8.640	36.000
Carlos Casares	7	18.360	1.080	19·440	9.252	28.692
Chacabuco	14	34.980	1.080	36.060	22.140	58.200
Chivilcoy	—	55.560	2.160	57·720	36.240	93.960
La Plata	332	884.560	(4) 195.840	1.080.400	757.300	1.837.700
Mercedes	24	57.740	2.160	59.900	69.540	129.440
Necochea	12	31.380	1.200	32.580	28.620	61.200
Rojas	10	28.440	600	29.040	13.380	42.420
Saladillo	9	23 760	600	24.360	10.620	34.980
GEODESIA Y CATASTRO						
TOTALES	250	857.760	(5) 122.335	980.095	151.350	1.131.445
General Pueyrredón	6	25.200	56.135	81.335	45.250	126.585
La Plata	244	832.560	66.200	898.760	106.100	1.004.860

(1) Incluídos 36 empleados que se pagan con las partidas globales que asigna el Presupuesto de 1939, además de los $ 343.200 que se le computan a La Plata por no poder discriminarlo por partido y que corresponde a la Sección Vialidad.
(2) Se computa a La Plata, por no poder discriminarlo por partido, agregando a los 606.000 $ % los 156.800 $ % de la Sección Hidráulica de Vialidad.
(3) Incluídos 6 empleados supernumerarios.
(4) Incluídos 162.000 $ % para pago de comisiones a los cobradores.
(5) El sueldo de partidas globales, corresponde a obreros jornalizados, incluyendo también, los obreros de maestranza. Incluido además Geodesia de Vialidad con 83 empleados y $ 319.220 y 50.500 $ % de gastos.

RESUMEN DEL DEPARTAMENTO DE OBRAS PUBLICAS

PARTIDO	Empleados	SUELDOS			Gastos	TOTAL GENERAL
		Partidas Individuales	Partidas Globales	TOTAL		
DIRECCION DE AGRICULTURA, GANADERIA E INDUSTRIAS						
TOTALES	152	648.300	242.280	890.580	204.900	1.095.480
Balcarce	2	7.800	9.600	17.400	—	17.400
Baradero	1	6.000	12.000	18.000	2.400	20.400
Campana	2	13.200	9.600	22.800	15.000	37.800
Carlos Casares	1	6.000	9.600	15.600	—	15.600
Coronel Dorrego	2	7.320	8.400	15.720	1.800	17.520
Dolores	5	27.000	18.000	45.000	25.000	70.000
General Alvarado	1	7.200	8.400	15.600	—	15.600
General Juan Madariaga	1	5.400	—	5.400	—	5.400
General Pueyrredón	1	4.800	31.080	35.880	2.000	37.880
La Plata	122	494.940	27.600	522.540	88.700	611.240
Las Conchas	6	23.280	20.400	43.680	12.200	55.880
Mar Chiquita	4	22.800	18.000	40.800	30.000	70.800
Matanza	1	6.000	22.000	28.000	8.000	36.000
Patagones	1	8.400	19.600	28.000	14.800	42.800
Saladillo	2	8.160	13.000	21.160	5.000	26.160
Tornquist	—	—	15.000	15.000	—	15.000.
TOTALES GENERALES DEL DEPARTAMENTO DE OBRAS PUBLICAS						
TOTALES	1.016	3.245.300	914.815	4.160.115	2.089.902	6.250.017
Avellaneda	5	18.480	—	18.480	—	18.480
Ayacucho	2	3.360	—	3.360	—	3.360
Azul	1	1.680	—	1.680	—	1.680
Bahía Blanca	34	103.320	1.080	104.400	15.120	119.520
Balcarce	2	7.800	9.600	17.400	—	17.400
Baradero	1	6.000	12.000	18.000	2.400	20.400
Bartolomé Mitre	10	26.160	1.200	27.360	8.640	36.000
Campana	2	13.200	9.600	22.800	15.000	37.800
Carlos Casares	8	24.360	10.680	35.040	9.252	44.292
Castelli	1	2.280	—	2.280	—	2.280
Coronel Dorrego	2	7.320	8.400	15.720	1.800	17.520
Chacabuco	14	34.980	1.080	36.060	22.140	58.200
Chascomús	2	6.780	—	6.780	—	6.780
Chivilcoy	22	55.560	2.160	57.720	36.240	93.960
Dolores	18	54.780	18.000	72.780	25.000	97.780
General Alvarado	1	7.200	8.400	15.600	—	15.600
General Belgrano	1	5.400	—	5.400	—	5.400
General J. F. Uriburu	1	2.160	—	2.160	—	2.160
General Juan Madariaga	1	5.400	—	5.400	—	5.400
General Lavalle	2	6.480	—	6.480	—	6.480
General Pueyrredón	10	47.400	87.215	134.615	47.250	181.865
La Plata	772	2.496.840	632.840	3.129.680	1.714.900	4.844.580
Las Conchas	9	29.760	20.400	50.160	12.200	62.360
Las Flores	3	9.360	—	9.360	—	9.360
Lomas de Zamora	1	2.160	—	2.160	—	2.160
Maipú	2	3.960	—	3.960	—	3.960
Mar Chiquita	7	28.440	18.000	46.440	30.000	76.440
Matanza	1	6.000	22.000	28.000	8.000	36.000
Mercedes	24	57.740	2.160	59.900	69.540	129.440
Necochea	12	31.380	1.200	32.580	28.620	61.200
Patagones	3	20.400	19.600	40.000	14.800	54.800
Pila	3	5.280	—	5.280	—	5.280
Rauch	1	1.680	—	1.680	—	1.680
Rojas	10	28.440	600	29.040	13.380	42.420
Saladillo	15	39.960	13.600	53.560	15.620	69.180
San Fernando	4	14.400	—	14.400	—	14.400
Seis de Septiembre	3	6.480	—	6.480	—	6.480
Tordillo	3	8.760	—	8.760	—	8.760
Tornquist	—	—	15.000	15.000	—	15.000
Vicente López	1	2.160	—	2.160	—	2.160
Villarino	2	12.000	—	12.000	—	12.000

RESUMEN DE LAS REPAR

PARTIDO	PODER JUDICIAL				DIRECCION GENERAL		
					PERSONAL		SUEL
	Empleados	Sueldos	Gastos	TOTAL	Docente	Administrativos	Docentes
TOTALES	1.111	5.633.640	224.129	5.857.769	13.733	1.607	32.550.500
Adolfo Alsina	3	6.840	540	7.380	46	5	109.380
Alberti	4	10.380	540	10.920	69	7	163.980
Almirante Brown	2	4.400	300	4.740	105	11	247.020
Avellaneda	19	47.280	990	48.270	1.485	112	3.449.508
Ayacucho	2	4.400	300	4.740	82	4	201.060
Azul	54	346.020	15.690	361.710	175	11	427.740
Bahía Blanca	86	505.740	10.540	516.280	425	37	1.037.100
Balcarce	3	7.980	300	8.280	111	7	253.800
Baradero	2	5.340	300	5.640	92	6	226.680
Bartolomé Mitre	3	7.740	540	8.280	93	9	215.880
Bolívar	3	7.740	540	8.280	132	11	300.840
Bragado	2	5.940	300	6.240	180	17	416.400
Brandsen	2	5.340	300	5.640	47	6	110.820
Campana	1	2.400	300	2.700	91	9	218.700
Cañuelas	1	2.400	300	2.700	56	2	134.520
Carlos Casares	3	7.380	300	7.680	91	8	214.620
Carlos Tejedor	3	6.840	540	7.380	58	5	127.860
Carmen de Areco	1	2.400	300	2.700	42	2	104.880
Caseros	1	2.400	300	2.700	33	2	81.780
Castelli	1	2.400	300	2.700	30	2	68.580
Colón	1	2.400	300	2.700	54	3	126.240
Coronel Dorrego	1	2.400	300	2.700	66	6	150.120
Coronel Pringles	1	3.300	300	3.600	59	7	139.080
Coronel Suárez	2	5.940	300	6.240	109	9	259.560
Chacabuco	5	12.420	540	12.960	153	13	377.340
Chascomús	1	2.400	300	2.700	74	4	185.760
Chivilcoy	4	10.020	540	10.560	222	16	548.220
Dolores	70	424.980	8.730	433.710	89	7	211.860
Esteban Echeverría	2	4.440	300	4.740	48	3	111.540
Exaltación de la Cruz	1	2.400	300	2.700	40	5	101.160
Florencio Varela	1	2.400	300	2.700	66	6	156.300
General Alvarado	1	2.400	300	2.700	52	6	122.160
General Alvear	1	2.400	300	2.700	16	1	38.820
General Arenales	2	5.340	300	5.640	50	6	108.960
General Belgrano	2	5.340	300	5.640	45	4	102.300
General Guido	2	4.800	540	5.340	19	3	43.800
General José F. Uriburu	5	12.420	540	12.960	118	13	283.320
General Juan Madariaga	1	2.400	300	2.700	26	3	59.880
General Lamadrid	3	7.740	540	8.280	52	5	122.040
General Las Heras	1	2.400	300	2.700	35	3	84.960
General Lavalle	1	2.400	300	2.700	12	1	27.180
General Paz	2	5.340	300	5.640	43	2	105.540
General Pinto	2	4.800	540	5.340	78	6	173.880
General Pueyrredón	5	12.060	300	12.360	200	22	465.540
General Rodríguez	1	2.400	300	2.700	31	4	72.300
General San Martín	4	11.280	540	11.820	619	50	1.423.200
General Sarmiento	2	5.340	300	5.640	92	9	216.720
General Viamonte	3	7.740	540	8.280	67	4	151.080
General Villegas	3	7.740	540	8.280	91	3	205.200
González Chaves	2	5.340	300	5.640	45	2	104.100
Guaminí	2	4.800	540	5.340	35	5	83.460
Juárez	1	2.400	300	2.700	55	3	127.320
Junín	6	13.860	300	14.160	246	26	596.820
La Plata	427	2.393.520	114.130	2.507.650	1.236	548	3.095.972

(1) La diferencia con el total asignado en el Presupuesto de 1939, es por una vacante de Auxiliar 7º, que importa pesos 2.760 anuales.
(2) No siendo posible establecer los gastos a cada partido, se incluye el total general en La Plata.
(3) Comprende Dirección General y Zona Nº 3.

TICIONES AUTARQUICAS

DE ESCUELAS

DOS			DIRECCION GENERAL DE VIALIDAD				PARTIDO
Administrativos	Gastos	TOTAL	Empleados	Sueldos	Gastos	TOTAL	
2.918.060	3.550.100	39.018.660	675	2.167.740 (1)	7.429.700,—	9.597.440,—	**TOTALES.**
7.380	—	116.760	—	—	—	—	Adolfo Alsina.
8.640	—	172.620	—	—	—	—	Alberti.
13.500	—	260.520	—	—	—	—	Almirante Brown.
155.340	—	3.604.848	—	—	—	—	Avellaneda.
7.260	—	208.320	—	—	—	—	Ayacucho.
19.620	—	447.360	—	—	—	—	Azul.
52.920	—	1.090.020	—	—	—	—	Bahía Blanca.
14.700	—	268.500	14	58.320	201.787,20	260.107,20	Balcarce.
7.500	—	234.180	—	—	—	—	Baradero.
13.140	—	229.020	—	—	—	—	Bartolomé Mitre.
17.580	—	318.420	12	46.140	159.644,40	205.784,40	Bolívar.
24.180	—	440.580	—	—	—	—	Bragado.
8.520	—	119.340	14	59.160	204.693,60	263.853,60	Brandsen.
13.860	—	232.560	—	—	—	—	Campana.
4.200	—	138.720	—	—	—	—	Cañuelas.
11.340	—	225.960	—	—	—	—	Carlos Casares.
6.720	—	134.580	—	—	—	—	Carlos Tejedor.
4.200	—	109.080	—	—	—	—	Carmen de Areco.
4.200	—	85.980	—	—	—	—	Caseros.
4.200	—	72.780	—	—	—	—	Castelli.
4.980	—	131.220	—	—	—	—	Colón.
7.740	—	157.860	—	—	—	—	Coronel Dorrego.
9.540	—	148.620	—	—	—	—	Coronel Pringles.
11.580	—	271.140	—	—	—	—	Coronel Suárez.
15.780	—	393.120	—	—	—	—	Chacabuco.
6.300	—	192.060	—	—	—	—	Chascomús.
22.260	—	570.480	—	—	—	—	Chivilcoy.
13.380	—	225.240	—	—	—	—	Dolores.
4.800	—	116.340	11	47.100	162.966,—	210.066,—	Esteban Echeverría.
6.000	—	107.160	—	—	—	—	Exaltación de la Cruz.
8.760	—	165.060	—	—	—	—	Florencio Varela.
6.840	—	129.000	—	—	—	—	General Alvarado.
2.640	—	41.460	—	—	—	—	General Alvear.
8.700	—	117.660	—	—	—	—	General Arenales.
5.400	—	107.700	—	—	—	—	General Belgrano.
4.080	—	47.880	—	—	—	—	General Guido.
16.860	—	300.180	—	—	—	—	General José F. Uriburu.
5.280	—	65.160	—	—	—	—	General Juan Madariaga.
6.240	—	128.280	—	—	—	—	General Lamadrid.
5.280	—	90.240	—	—	—	—	General Las Heras.
2.640	—	29.820	—	—	—	—	General Lavalle.
4.200	—	109.740	—	—	—	—	General Paz.
7.740	—	181.620	—	—	—	—	General Pinto.
31.620	—	497.160	—	—	—	—	General Pueyrredón.
4.920	—	77.220	14	58.740	203.240,40	261.980,40	General Rodríguez.
69.000	—	1.492.200	—	—	—	—	General San Martín.
11.700	—	228.420	—	—	—	—	General Sarmiento.
5.340	—	156.420	—	—	—	—	General Viamonte.
5.940	—	211.140	—	—	—	—	General Villegas.
3.720	—	107.820	—	—	—	—	González Chaves.
5.520	—	88.980	—	—	—	—	Guaminí.
5.940	—	133.260	—	—	—	—	Juárez.
34.020	—	630.840	—	—	—	—	Junín.
1.423.400	3.550.100 (2)	8.069.472	491 (3)	1.515.540 (3)	5.154.721,20 (3)	6.670.261,20 (3)	La Plata.
			11	42.660	147.603,60	190.263,60	

RESUMEN DE LAS REPAR

PARTIDO	PODER JUDICIAL				DIRECCION GENERAL			
					PERSONAL		SUEL	
	Empleados	Sueldos	Gastos	TOTAL	Docente	Administrativos	Docentes	
Laprida	2	5.340	300	5.640	46	7	104.160	
Las Conchas	2	5.340	300	5.640	94	7	220.440	
Las Flores	2	5.340	300	5.640	91	5	213.720	
Leandro N. Alem	2	4.440	300	4.740	59	9	133.980	
Lincoln	2	4.440	300	4.740	157	12	368.820	
Lobería	3	6.840	540	7.380	69	3	165.540	
Lobos	2	5.340	300	5.640	88	8	215.160	
Lomas de Zamora	8	20.040	540	20.580	484	48	1.129.800	
Luján	2	5.340	300	5.640	116	6	271.980	
Magdalena	2	5.340	300	5.640	76	5	173.460	
Maipú	1	2.400	300	2.700	38	3	92.820	
Marcelino Ugarte	2	4.440	300	4.740	73	4	171.540	
Marcos Paz	1	2.400	300	2.700	37	8	82.980	
Mar Chiquita	3	7.740	540	8.280	39	4	96.000	
Matanza	4	10.380	300	10.680	284	32	646.380	
Mercedes	136	849.600	19 245	868.845	174	14	438.000	
Merlo	2	4.440	300	4.740	61	7	147.660	
Monte	1	2.400	300	2.700	39	4	94.080	
Moreno	1	2.400	300	2.700	49	4	118.140	
Navarro	1	2.400	300	2.700	52	2	128.640	
Necochea	6	14.220	780	15.000	127	10	293.100	
Nueve de Julio	4	10.140	780	10.920	143	13	343.980	
Olavarría	4	9.780	540	10.320	155	18	365.340	
Patagones	2	5.340	300	5.640	61	4	135.660	
Pehuajó	4	8.340	780	9.120	153	13	367.500	
Pellegrini	4	10.140	780	10.920	63	4	147.120	
Pergamino	4	11.040	540	11.580	222	13	515.400	
Pila	1	2.400	300	2.700	13	2	33.060	
Pilar	2	4.800	540	5.340	62	4	148.140	
Puan	3	6.840	540	7.380	82	6	183.600	
Quilmes	5	12.660	540	13.200	381	28	888.300	
Ramallo	2	4.800	540	5.340	69	5	165.960	
Rauch	1	2.400	300	2.700	35	2	88.380	
Rivadavia	4	9.240	780	10.020	69	6	161.220	
Rojas	2	5.340	300	5.640	68	2	163.740	
Roque Pérez	2	5.340	300	5.640	46	6	106.560	
Saavedra	2	4.800	540	5.340	65	11	149.520	
Saladillo	2	5.340	300	5.640	80	5	191.760	
San Andrés de Giles	1	2.400	300	2.700	64	5	148.980	
San Antonio de Areco	1	2.400	300	2.700	53	4	121.080	
San Fernando	4	10.140	780	10.920	188	13	449.100	
San Isidro	3	7.740	540	8.280	188	32	432.360	
San Nicolás	75	460.140	13.344	473.484	138	11	329.220	
San Pedro	4	9.780	540	10.320	127	7	309.480	
San Vicente	1	2.400	300	2.700	39	5	95.700	
Seis de Septiembre	4	9.440	300	9.740	239	27	567.300	
Suipacha	1	2.400	300	2.700	30	3	73.680	
Tandil	4	10.380	540	10.920	166	17	402.660	
Tapalqué	1	2.400	300	2.700	36	3	83.460	
Tordillo	1	2.400	300	2.700	10	2	21.900	
Tornquist	2	4.800	540	5.340	40	4	90.600	
Trenque Lauquen	2	4.800	540	5.340	82	5	199.320	
Tres Arroyos	3	5.980	300	6.280	196	13	460.440	
Veinticinco de Mayo	3	7.740	540	8.280	123	11	307.920	
Vicente López	3	7.740	540	8.280	267	18	605.880	
Villarino	1	2.400	300	2.700	41	2	96.900	

(1) Comprende Olavarría y Sierra Chica.

TICIONES AUTARQUICAS

(Continuación).

DE ESCUELAS			DIRECCION GENERAL DE VIALIDAD				PARTIDO
DOS							
Administrativos	Gastos	TOTAL	Empleados	Sueldos	Gastos	TOTAL	
7.920	—	112.080	—	—	—	—	Laprida.
9.060	—	229.500	—	—	—	—	Las Conchas.
7.860	—	221.580	—	—	—	—	Las Flores.
10.500	—	144.480	—	—	—	—	Leandro N. Alem.
18.180	—	387.000	—	—	—	—	Lincoln.
5.700	—	171.240	—	—	—	—	Lobería.
9.180	—	224.340	—	—	—	—	Lobos.
67.920	—	1.197.720	—	—	—	—	Lomas de Zamora.
7.020	—	279.000	—	—	—	—	Luján.
7.860	—	181.320	—	—	—	—	Magdalena.
4.800	—	97.620	—	—	—	—	Maipú.
6.300	—	177.840	—	—	—	—	Marcelino Ugarte.
9.000	—	91.980	—	—	—	—	Marcos Paz.
5.640	—	101.640	—	—	—	—	Mar Chiquita.
35.220	—	681.600	—	—	—	—	Matanza.
21.660	—	459.660	—	—	—	—	Mercedes.
9.060	—	156.720	—	—	—	—	Merlo.
7.080	—	101.160	—	—	—	—	Monte.
5.400	—	123.540	—	—	—	—	Moreno.
4.860	—	133.500	—	—	—	—	Navarro.
13.620	—	306.720	11	42.720	147.811,20	190.531,20	Necochea.
16.260	—	360.240	—	—	—	—	Nueve de Julio.
19.620	—	384.960	55 (1)	137.460 (1)	493.978,40 (1)	631.438,40 (1)	Olavarría.
5.640	—	141.300	—	—	—	—	Patagones.
19.140	—	386.640	13	49.140	170.024,40	219.164,40	Pehuajó.
5.820	—	152.940	—	—	—	—	Pellegrini.
18.540	—	533.940	—	—	—	—	Pergamino.
3.480	—	36.540	—	—	—	—	Pila.
7.980	—	156.120	—	—	—	—	Pilar.
8.460	—	192.060	—	—	—	—	Puan.
38.640	—	926.940	—	—	—	—	Quilmes.
8.340	—	174.300	—	—	—	—	Ramallo.
4.200	—	92.580	—	—	—	—	Rauch.
7.020	—	168.240	—	—	—	—	Rivadavia.
4.860	—	168.600	—	—	—	—	Rojas.
6.360	—	112.920	—	—	—	—	Roque Pérez.
11.700	—	161.220	—	—	—	—	Saavedra.
13.020	—	204.780	12	45.420	157.153,20	202.573,20	Saladillo.
7.380	—	156.360	—	—	—	—	San Andrés de Giles.
6.540	—	127.620	—	—	—	—	San Antonio de Areco
19.860	—	468.960	—	—	—	—	San Fernando.
40.380	—	472.740	—	—	—	—	San Isidro.
15.660	—	344.880	—	—	—	—	San Nicolás.
10.620	—	320.100	—	—	—	—	San Pedro.
5.280	—	100.980	—	—	—	—	San Vicente.
37.260	—	604.560	17	65.340	226.076,40	291.416,40	Seis de Septiembre.
4.800	—	78.480	—	—	—	—	Suipacha.
24.180	—	426.840	—	—	—	—	Tandil.
4.320	—	87.780	—	—	—	—	Tapalqué.
3.480	—	25.380	—	—	—	—	Tordillo.
5.640	—	96.240	—	—	—	—	Tornquist.
8.100	—	207.420	—	—	—	—	Trenque Lauquen.
24.060	—	484.500	—	—	—	—	Tres Arroyos.
13.980	—	321.900	—	—	—	—	Veinticinco de Mayo.
22.980	—	628.860	—	—	—	—	Vicente López.
3.480	—	100.380	—	—	—	—	Villarino.

RESUMEN DE LAS REPAR

PARTIDO	DIRECCION GENERAL DE PROTECCION A LA INFANCIA					TOTALES	
						PERSONAL	
	Empleados	Sueldos	Partidas globales	Gastos	TOTAL	Administrativo	Docente
TOTALES	187	463.320	135.452,78	450.099,76	1.048.872,54	3.580	13.733
Adolfo Alsina	—	—	—	—	—	8	46
Alberti	—	—	—	—	—	11	69
Almirante Brown	—	—	—	—	—	13	105
Avellaneda	—	—	—	—	—	131	1.485
Ayacucho	—	—	—	—	—	6	82
Azul	—	—	—	—	—	65	175
Bahía Blanca	12	22.680	—	31.022,13	53.702,13	149	425
Balcarce	—	—	—	—	—	10	111
Baradero	—	—	—	—	—	8	92
Bartolomé Mitre	—	—	—	—	—	24	93
Bolívar	—	—	—	—	—	14	132
Bragado	—	—	—	—	—	33	180
Brandsen	—	—	—	—	—	8	47
Campana	—	—	—	—	—	10	91
Cañuelas	—	—	—	—	—	3	56
Carlos Casares	—	—	—	—	—	11	91
Carlos Tejedor	—	—	—	—	—	8	58
Carmen de Areco	—	—	—	—	—	3	42
Caseros	—	—	—	—	—	3	33
Castelli	—	—	—	—	—	3	30
Colón	—	—	—	—	—	4	54
Coronel Dorrego	—	—	—	—	—	7	66
Coronel Pringles	—	—	—	—	—	8	59
Coronel Suárez	—	—	—	—	—	11	109
Chacabuco	—	—	—	—	—	18	153
Chascomús	—	—	—	—	—	5	74
Chivilcoy	—	—	—	—	—	20	222
Dolores	—	—	—	—	—	88	89
Esteban Echeverría	—	—	—	—	—	5	48
Exaltación de la Cruz	—	—	—	—	—	6	40
Florencio Varela	—	—	—	—	—	7	66
General Alvarado	—	—	—	—	—	7	52
General Alvear	—	—	—	—	—	2	16
General Arenales	—	—	—	—	—	8	50
General Belgrano	—	—	—	—	—	6	45
General Guido	—	—	—	—	—	5	19
General José F. Uriburu	—	—	—	—	—	18	118
General Juan Madariaga	—	—	—	—	—	4	26
General Lamadrid	—	—	—	—	—	8	52
General Las Heras	—	—	—	—	—	4	35
General Lavalle	—	—	—	—	—	2	12
General Paz	—	—	—	—	—	4	43
General Pinto	—	—	—	—	—	8	78
General Pueyrredón	—	—	—	—	—	41	200
General Rodríguez	—	—	—	—	—	5	31
General San Martín	—	—	—	—	—	54	619
General Sarmiento	—	—	—	—	—	11	92
General Viamonte	—	—	—	—	—	7	67
General Villegas	—	—	—	—	—	6	91
González Chaves	—	—	—	—	—	4	45
Guaminí	—	—	—	—	—	7	35
Juárez	—	—	—	—	—	4	55
Junín	—	—	—	—	—	43	246
La Plata	160	417.660	132.452,78	397.379,85	947.492,63	1.626	1.236

TICIONES AUTARQUICAS

GENERALES DE LAS REPARTICIONES AUTARQUICAS

SUELDOS			Gastos	TOTAL GENERAL	PARTIDO
Partidas individuales	Docentes	Partidas globales			
11.182.760	**32.550.500**	**135.452,78**	**11.654.028,76**	**55.522.741,54**	**TOTALES.**
14.220	109.380	—	540,—	124.140,—	Adolfo Alsina.
19.020	163.980	—	540,—	183.540,—	Alberti.
17.940	247.020	—	300,—	265.260,—	Almirante Brown.
202.620	3.449.508	—	990,—	3.653.118,—	Avellaneda.
11.700	201.060	—	300,—	213.060,—	Ayacucho.
365.640	427.740	—	15.690,—	809.070,—	Azul.
639.660	1.037.100	—	243.349,33	1.920.109,33	Bahía Blanca.
22.680	253.800	—	300,—	276.780,—	Balcarce.
12.840	226.680	—	300,—	239.820,—	Baradero.
67.020	215.880	—	160.184,40	443.084,40	Bartolomé Mitre.
25.320	300.840	—	540,—	326.700,—	Bolívar.
89.280	416.400	—	204.993,60	710.673,60	Bragado.
13.860	110.820	—	300,—	124.980,—	Brandsen.
16.260	218.700	—	300,—	235.260,—	Campana.
6.600	134.520	—	300,—	141.420,—	Cañuelas.
18.720	214.620	—	300,—	233.640,—	Carlos Casares.
13.560	127.860	—	540,—	141.960,—	Carlos Tejedor.
6.600	104.880	—	300,—	111.780,—	Carmen de Areco.
6.600	81.780	—	300,—	88.680,—	Caseros.
6.600	68.580	—	300,—	75.480,—	Castelli.
7.380	126.240	—	300,—	133.920,—	Colón.
10.140	150.120	—	300,—	160.560,—	Coronel Dorrego.
12.840	139.080	—	300,—	152.220,—	Coronel Pringles.
17.520	259.560	—	300,—	277.380,—	Coronel Suárez.
28.200	377.340	—	540,—	406.080,—	Chacabuco.
8.700	185.760	—	300,—	194.760,—	Chascomús.
32.280	548.220	—	540,—	581.040,—	Chivilcoy.
485.460	211.860	—	171.696,—	869.016,—	Dolores.
9.240	111.540	—	300,—	121.080,—	Esteban Echeverría.
8.400	101.160	—	300,—	109.860,—	Exaltación de la Cruz.
11.160	156.300	—	300,—	167.760,—	Florencio Varela.
9.240	122.160	—	300,—	131.700,—	General Alvarado.
5.040	38.820	—	300,—	44.160,—	General Alvear.
14.040	108.960	—	300,—	123.300,—	General Arenales.
10.740	102.300	—	300,—	113.340,—	General Belgrano.
8.880	43.800	—	540,—	53.220,—	General Guido.
29.280	283.320	—	540,—	313.140,—	General José F. Uriburu.
7.680	59.880	—	300,—	67.860,—	General Juan Madariaga.
13.980	122.040	—	540,—	136.560,—	General Lamadrid.
7.680	84.960	—	300,—	92.940,—	General Las Heras.
5.040	27.180	—	300,—	32.520,—	General Lavalle.
9.540	105.540	—	300,—	115.380,—	General Paz.
12.540	173.880	—	540,—	186.960,—	General Pinto.
102.420	465.540	—	203.540,40	771.500,40	General Pueyrredón.
7.320	72.300	—	300,—	79.920,—	General Rodríguez.
80.280	1.423.200	—	540,—	1.504.020,—	General San Martín.
17.040	216.720	—	300,—	234.060,—	General Sarmiento.
13.080	151.080	—	540,—	164.700,—	General Viamonte.
13.680	205.200	—	540,—	219.420,—	General Villegas.
9.060	104.100	—	300,—	113.460,—	González Chaves.
10.320	83.460	—	540,—	94.320,—	Guaminí.
8.340	127.320	—	300,—	135.960,—	Juárez.
90.540	596.820	—	147.903,60	835.263,60	Junín.
5.750.120	3.095.972	132.452,78	9.216.331,05	18.194.875,83	La Plata.

RESUMEN DE LAS REPAR

PARTIDO	DIRECCION GENERAL DE PROTECCION A LA INFANCIA					TOTALES	
						PERSONAL	
	Empleados	Sueldos	Partidas globales	Gastos	TOTAL	Administrativo	Docente
Laprida	—	—	—	—	—	9	46
Las Conchas	—	—	—	—	—	9	94
Las Flores	—	—	—	—	—	7	91
Leandro N. Alem	—	—	—	—	—	11	59
Lincoln	—	—	—	—	—	14	157
Lobería	—	—	—	—	—	6	69
Lobos	—	—	—	—	—	10	88
Lomas de Zamora	—	—	—	—	—	56	484
Luján	—	—	—	—	—	8	116
Magdalena	—	—	—	—	—	7	76
Maipú	—	—	—	—	—	4	38
Marcelino Ugarte	—	—	—	—	—	6	73
Marcos Paz	—	—	—	—	—	9	37
Mar Chiquita	—	—	—	—	—	7	39
Matanza	—	—	—	—	—	36	284
Mercedes	—	—	—	—	—	150	174
Merlo	—	—	—	—	—	9	61
Monte	—	—	—	—	—	5	39
Moreno	—	—	—	—	—	5	49
Navarro	—	—	—	—	—	3	52
Necochea	—	—	—	—	—	27	127
Nueve de Julio	—	—	—	—	—	17	143
Olavarría	—	—	—	—	—	77	155
Patagones	—	—	—	—	—	6	61
Pehuajó	—	—	—	—	—	30	153
Pellegrini	—	—	—	—	—	8	63
Pergamino	—	—	—	—	—	17	222
Pila	—	—	—	—	—	3	13
Pilar	—	—	—	—	—	6	62
Puan	—	—	—	—	—	9	82
Quilmes	—	—	—	—	—	33	381
Ramallo	—	—	—	—	—	7	69
Rauch	—	—	—	—	—	3	35
Rivadavia	—	—	—	—	—	10	69
Rojas	—	—	—	—	—	4	68
Roque Pérez	—	—	—	—	—	8	46
Saavedra	—	—	—	—	—	13	65
Saladillo	—	—	—	—	—	19	80
San Andrés de Giles	—	—	—	—	—	6	64
San Antonio de Areco	—	—	—	—	—	5	53
San Fernando	—	—	—	—	—	17	188
San Isidro	—	—	—	—	—	35	188
San Nicolás	—	—	—	—	—	86	138
San Pedro	15	22.980	3.000,—	21.697,78	47.677,78	26	127
San Vicente	—	—	—	—	—	6	39
Seis de Septiembre	—	—	—	—	—	48	239
Suipacha	—	—	—	—	—	4	30
Tandil	—	—	—	—	—	21	166
Tapalqué	—	—	—	—	—	4	36
Tordillo	—	—	—	—	—	3	10
Tornquist	—	—	—	—	—	6	40
Trenque Lauquen	—	—	—	—	—	7	82
Tres Arroyos	—	—	—	—	—	16	196
Veinticinco de Mayo	—	—	—	—	—	14	123
Vicente López	—	—	—	—	—	21	267
Villarino	—	—	—	—	21	3	41

TICIONES AUTARQUICAS

(Continuación).

GENERALES DE LAS REPARTICIONES AUTARQUICAS

SUELDOS			Gastos	TOTAL GENERAL	PARTIDO
Partidas individuales	Docentes	Partidas globales			
13.260	104.160	—	300,—	117.720,—	Laprida.
14.400	220.440	—	300,—	235.140,—	Las Conchas.
13.200	213.720	—	300,—	227.220,—	Las Flores.
14.940	133.980	—	300,—	149.220,—	Leandro N. Alem.
22.620	368.820	—	300,—	391.740,—	Lincoln.
12.540	165.540	—	540,—	178.620,—	Lobería.
14.520	215.160	—	300,—	229.980,—	Lobos.
87.960	1.129.800	—	540,—	1.218.300,—	Lomas de Zamora.
12.360	271.980	—	300,—	284.640,—	Luján.
13.200	173.460	—	300,—	186.960,—	Magdalena.
7.200	92.820	—	300,—	100.320,—	Maipú.
10.740	171.540	—	300,—	182.580,—	Marcelino Ugarte.
11.400	82.980	—	300,—	94.680,—	Marcos Paz.
13.380	96.000	—	540,—	109.920,—	Mar Chiquita.
45.600	646.380	—	300,—	692.280,—	Matanza.
871.260	438.000	—	19.245,—	1.328.505,—	Mercedes.
13.500	147.660	—	300,—	161.460,—	Merlo.
9.480	94.080	—	300,—	103.860,—	Monte.
7.800	118.140	—	300,—	126.240,—	Moreno.
7.260	128.640	—	300,—	136.200,—	Navarro.
70.560	293.100	—	148.591,20	512.251,20	Necochea.
26.400	343.980	—	780,—	371.160,—	Nueve de Julio.
166.860	365.340	—	494.518,40	1.026.718,40	Olavarría.
10.980	135.660	—	300,—	146.940,—	Patagones.
76.620	367.500	—	170.804,40	614.924,40	Pehuajó.
15.960	147.120	—	780,—	163.860,—	Pellegrini.
29.580	515.400	—	540,—	545.520,—	Pergamino.
5.880	33.060	—	300,—	39.240,—	Pila.
12.780	148.140	—	540,—	161.460,—	Pilar.
15.300	183.600	—	540,—	199.440,—	Puan.
51.300	888.300	—	540,—	940.140,—	Quilmes.
13.140	165.960	—	540,—	179.640,—	Ramallo.
6.600	88.380	—	300,—	95.280,—	Rauch.
16.260	161.220	—	780,—	178.260,—	Rivadavia.
10.200	163.740	—	300,—	174.240,—	Rojas.
11.700	106.560	—	300,—	118.560,—	Roque Pérez.
16.500	149.520	—	540,—	166.560,—	Saavedra.
63.780	191.760	—	157.453,20	412.993,20	Saladillo.
9.780	148.980	—	300,—	159.060,—	San Andrés de Giles.
8.940	121.080	—	300,—	130.320,—	San Antonio de Areco.
30.000	449.100	—	780,—	479.880,—	San Fernando.
48.120	432.360	—	540,—	481.020,—	San Isidro.
475.800	329.220	—	13.344,—	818.364,—	San Nicolás.
43.380	309.480	3.000,—	22.237,78	378.097,78	San Pedro.
7.680	95.700	—	300,—	103.680,—	San Vicente.
112.040	567.300	—	226.376,40	905.716,40	Seis de Septiembre.
7.200	73.680	—	300,—	81.180,—	Suipacha.
34.560	402.660	—	540,—	437.760,—	Tandil.
6.720	83.460	—	300,—	90.480,—	Tapalqué.
5.880	21.900	—	300,—	28.080,—	Tordillo.
10.440	90.600	—	540,—	101.580,—	Tornquist.
12.900	199.320	—	540,—	212.760,—	Trenque Lauquen.
30.040	460.440	—	300,—	490.780,—	Tres Arroyos.
21.720	307.920	—	540,—	330.180,—	Veinticinco de Mayo.
30.720	605.880	—	540,—	637.140,—	Vicente López.
5.880	96.900	—	300,—	103.080,—	Villarino.

PRESUPUESTO DE LA PROVINCIA (SUELDOS Y GASTOS ADICIONADOS) POR

PARTIDO	Poder Judicial	Policía	Dirección General de Escuelas	Registro Civil	Telégrafo	Reg. Gral. y Censo Permanente	Dirección General de Higiene
			(1)	(2)		(3)	
TOTALES	5.857.769	26.850.180	39.018.660	2.045.900	1.813.360,—	854.880	4.619.360
Adolfo Alsina	7.380	123.480	116.760	19.680	3.912,50	1.980	—
Alberti	10.920	83.760	172.620	13.080	4.272,50	4.380	—
Almirante Brown	4.740	98.220	260.520	16.320	4.318,75	4.380	—
Avellaneda	48.270	1.851.180	3.604.848	122.760	28.330,58	23.580	—
Ayacucho	4.740	86.820	208.320	8.160	15.116,50	3.180	—
Azul	361.710	178.080	447.360	26.160	26.343,35	7.380	—
Bahía Blanca	516.280	722.100	1.090.020	57.840	52.679,55	10.860	206.800
Balcarce	8.280	134.340	268.500	18.300	12.381,05	4.380	—
Baradero	5.640	84.450	234.180	8.160	5.588,65	4.860	—
Bartolomé Mitre	8.280	134.160	229.020	13.080	11.814,25	5.340	—
Bolívar	8.280	124.980	318.420	24.720	16.479,—	4.380	—
Bragado	6.240	128.520	440.580	18.300	20.034,—	4.380	—
Brandsen	5.640	55.980	119.340	4.920	5.953,30	1.980	—
Campana	2.700	87.600	232.560	8.160	4.267,75	2.460	—
Cañuelas	2.700	80.820	138.720	8.160	5.826,50	1.980	—
Carlos Casares	7.680	87.660	225.960	12.180	4.096,67	2.460	—
Carlos Tejedor	7.380	92.100	134.580	8.880	5.900,25	1.980	—
Carmen de Areco	2.700	65.460	109.080	8.160	5.893,75	2.460	—
Caseros	2.700	73.260	85.980	23.220	5.547,50	1.980	—
Castelli	2.700	52.500	72.780	4.920	8.154,15	4.380	—
Colón	2.700	55.740	131.220	7.440	3.729,50	4.380	—
Coronel Dorrego	2.700	85.380	157.860	11.880	7.638,25	4.380	—
Coronel Pringles	3.600	91.260	148.620	13.080	6.698,50	1.980	—
Coronel Suárez	6.240	108.540	271.140	28.140	12.279,80	3.060	—
Chacabuco	12.960	126.120	393.120	16.620	5.966,25	4.380	12.955
Chascomús	2.700	94.440	192.060	13.080	9.075,50	4.380	6.790
Chivilcoy	10.560	197.040	570.480	26.760	7.650,—	4.380	—
Dolores	433.710	117.540	225.240	8.160	10.368,84	4.380	—
Esteban Echeverría	4.740	70.380	116.340	4.920	3.192,08	6.300	—
Exaltación de la Cruz	2.700	49.880	107.160	4.920	5.795,03	1.980	—
Florencio Varela	2.700	44.520	165.060	4.920	3.917,41	6.900	—
General Alvarado	2.700	61.140	129.000	9.840	4.092,50	1.980	—
General Alvear	2.700	52.860	41.460	4.920	3.192,50	5.340	—
General Arenales	5.640	94.860	117.660	14.760	9.260,25	7.020	—
General Belgrano	5.640	58.740	107.700	13.080	5.024,25	4.380	—
General Guido	5.340	51.600	47.880	4.920	9.017,50	1.980	—
General J. F. Uriburu	12.960	117.240	300.180	18.300	4.272,—	8.100	111.995
General Juan Madariaga	2.700	47.340	65.160	7.440	9.222,—	4.260	—
General Lamadrid	8.280	81.840	128.280	12.600	9.088,—	4.380	—
General Las Heras	2.700	57.740	90.240	4.920	4.056,06	4.620	—
General Lavalle	2.700	43.140	29.820	4.440	8.471,25	1.980	—
General Paz	5.640	47.580	109.740	8.160	11.642,25	1.980	—
General Pinto	5.340	127.680	181.620	11.880	7.718,25	2.460	—
General Pueyrredón	12.360	271.200	497.160	19.920	17.529,42	2.460	3.200
General Rodríguez	2.700	48.420	77.220	4.920	3.920,81	2.460	—
General San Martín	11.820	611.700	1.492.200	33.900	12.657,—	17.460	—
General Sarmiento	5.640	130.050	228.420	14.760	8.415,50	4.380	—
General Viamonte	8.280	83.490	156.420	13.080	5.902,—	4.380	—
General Villegas	8.280	141.000	211.140	22.920	6.273,—	4.380	83.915
González Chaves	5.640	79.620	107.820	9.840	4.214,25	2.460	—
Guaminí	5.340	90.780	88.980	14.760	11.011,30	4.380	—
Juárez	2.700	75.540	133.260	8.160	11.008,50	2.460	—
Junín	14.160	224.280	630.840	26.760	8.970,—	7.740	91.870
La Plata	2.507.650	10.900.790	8.069.472	298.520	537.836,02	329.640	3.528.725
Laprida	5.640	70.080	112.080	4.920	11.198,75	5.820	—
Las Conchas	5.640	121.320	229.500	7.440	4.164,50	5.820	—
Las Flores	5.640	94.260	221.580	8.160	10.829,75	1.980	—
Leandro N. Alem	4.740	77.220	144.480	14.760	5.454,50	2.460	—

(1) $ 1.898.160 más que el Presupuesto de 1939 con los $ 700.000 deducidos por economía.
(2) $ 480 menos que el Presupuesto de 1939 porque la oficina de Martínez (San Isidro) no paga alquiler.
(3) $ 14.400 menos que el Presupuesto de 1939 por supresión del cargo de Director.

REPARTICION Y PARTIDO, CORRESPONDIENTE AL EJERCICIO DEL AÑO 1939

Dirección de Vialidad	Departamento del Trabajo	Dirección de Establecim. Penales	Direc. Gral. de Protección a la Infancia	Hidráulica	Obras Sanitarias	Geodesia y Catastro	PARTIDO
(4)			(5)				
9.597.440,—	1.273.840	1.028.240	1.048.872,54	1.584.580	2.438.512	1.131.445	**TOTALES.**
—	—	—	—	—	—	—	Adolfo Alsina.
—	—	—	—	—	—	—	Alberti.
—	—	—	—	—	—	—	Almirante Brown.
—	89.700	—	—	18.480	—	—	Avellaneda.
—	—	—	—	3.360	—	—	Ayacucho.
—	—	43.440	—	1.680	—	—	Azul.
260.107,20	20.400	48.960	53.702,13	3.600	115.920	—	Bahía Blanca.
—	6.000	—	—	—	—	—	Balcarce.
—	—	—	—	—	—	—	Baradero.
205.784,40	—	—	—	—	36.000	—	Bartolomé Mitre.
—	—	—	—	—	—	—	Bolívar.
263.853,60	—	—	—	—	—	—	Bragado.
—	—	—	—	—	—	—	Brandsen.
—	—	—	—	—	—	—	Campana.
—	—	—	—	—	—	—	Cañuelas.
—	—	—	—	—	28.692	—	Carlos Casares.
—	—	—	—	—	—	—	Carlos Tejedor.
—	—	—	—	—	—	—	Carmen de Areco.
—	—	—	—	—	—	—	Caseros.
—	—	—	—	2.280	—	—	Castelli.
—	—	—	—	—	—	—	Colón.
—	—	—	—	—	—	—	Coronel Dorrego.
—	—	—	—	—	—	—	Coronel Pringles.
—	—	—	—	—	—	—	Coronel Suárez.
—	3.960	—	—	—	58.200	—	Chacabuco.
—	—	—	—	6.780	—	—	Chascomús.
—	—	—	—	—	93.960	—	Chivilcoy.
210.066,—	4.500	46.080	—	27.780	—	—	Dolores.
—	—	—	—	—	—	—	Esteban Echeverría.
—	—	—	—	—	—	—	Exaltación de la Cruz.
—	—	—	—	—	—	—	Florencio Varela.
—	—	—	—	—	—	—	General Alvarado.
—	—	—	—	—	—	—	General Alvear.
—	—	—	—	—	—	—	General Arenales.
—	—	—	—	5.400	—	—	General Belgrano.
—	—	—	—	—	—	—	General Guido.
—	—	—	—	2.160	—	—	General J. F. Uriburu.
—	—	—	—	—	—	—	General Juan Madariaga.
—	—	—	—	—	—	—	General Lamadrid.
—	—	—	—	—	—	—	General Las Heras.
—	—	—	—	6.480	—	—	General Lavalle.
—	—	—	—	—	—	—	General Paz.
—	—	—	—	—	—	—	General Pinto.
261.980,40	28.080	—	—	17.400	—	126.585	General Pueyrredón.
—	—	—	—	—	—	—	General Rodríguez.
—	—	—	—	—	—	—	General San Martín.
—	—	—	—	—	—	—	General Sarmiento.
—	—	—	—	—	—	—	General Viamonte.
—	—	—	—	—	—	—	General Villegas.
—	—	—	—	—	—	—	González Chaves.
—	—	—	—	—	—	—	Guaminí.
—	—	—	—	—	—	—	Juárez.
190.263,60	23.700	—	—	—	—	—	Junín.
6.670.261,20	1.076.020	528.760	947.492,63	1.390.780	1.837.700	1.004.860	La Plata.
—	—	—	—	—	—	—	Laprida.
—	—	—	—	6.480	—	—	Las Conchas.
—	—	—	—	9.360	—	—	Las Flores.
—	—	—	—	—	—	—	Leandro N. Alem.

(4) La diferencia que existe con el Presupuesto de 1939 es porque la parte correspondiente a Hidráulica y Geodesia se incluyen en las reparticiones respectivas del Ministerio de Obras Públicas.

(5) $ 416.732,54 más que el Presupuesto de 1939 (Sueldos y Gastos) autorizado por Decreto.

PRESUPUESTO DE LA PROVINCIA (SUELDOS Y GASTOS ADICIONADOS) POR

PARTIDO	Poder Judicial	Policía	Dirección General de Escuelas	Registro Civil	Telégrafo	Reg. Gral. y Censo Permanente	Dirección General de Higiene
Lincoln	4.740	156.780	387.000	17.100	8.683,—	4.380	—
Lobería	7.380	130.020	171.240	12.360	8.119,—	—	—
Lobos	5.640	96.180	224.340	8.160	5.738,18	4.380	95.890
Lomas de Zamora	20.580	359.880	1.197.720	37.860	12.869,—	3.900	—
Luján	5.640	131.700	279.000	16.320	4.396,75	4.380	—
Magdalena	5.640	97.380	181.320	12.360	3.250,64	4.140	—
Maipú	2.700	60.060	97.620	4.920	12.436,50	2.460	—
Macellno Ugarte	4.740	76.980	177.840	8.160	5.720,25	6.300	—
Marcos Paz	2.700	54.300	91.980	8.160	3.857,27	2.460	—
Mar Chiquita	8.280	76.140	101.640	9.840	8.175,50	2.460	—
Matanza	10.680	256.560	681.600	29.700	5.650,75	6.540	—
Mercedes	868.845	189.240	459.660	16.320	20.950,34	4.380	—
Merlo	4.740	77.640	156.720	4.440	5.964,69	8.220	—
Monte	2.700	67.020	101.160	4.440	6.270,10	1.980	—
Moreno	2.700	51.480	123.540	4.440	3.921,69	6.300	—
Navarro	2.700	59.580	133.500	7.440	3.681,50	2.460	—
Necochea	15.000	189.720	306.720	31.380	12.485,—	2.460	—
Nueve de Julio	10.920	150.480	360.240	26.940	9.321,50	2.460	—
Olavarría	10.320	139.620	384.960	23.220	15.521,25	2.460	—
Patagones	5.640	81.060	141.300	13.080	4.038,—	5.100	—
Pehuajó	9.120	154.740	386.640	35.340	11.187,75	4.380	—
Pellegrini	10.920	108.900	152.940	9.840	7.279,16	2.460	—
Pergamino	11.580	216.600	533.940	50.880	9.331,50	4.380	399.430
Pila	2.700	49.740	36.540	4.920	3.630,50	1.980	—
Pilar	5.340	81.660	156.120	9.840	12.557,25	4.380	—
Puan	7.380	140.640	192.060	14.280	5.734,50	5.340	—
Quilmes	13.200	289.920	926.940	33.420	9.109,90	1.980	—
Ramallo	5.340	81.540	174.300	13.080	4.990,50	4.380	—
Rauch	2.700	62.640	92.580	8.160	5.595,50	1.980	—
Rivadavia	10.020	107.580	168.240	17.280	11.464,62	4.380	—
Rojas	5.640	95.820	168.600	13.380	10.424,25	2.460	—
Roque Pérez	5.640	63.060	112.920	9.840	5.039,50	2.460	—
Saavedra	5.340	119.280	161.220	24.120	8.435,75	4.380	—
Saladillo	5.640	83.580	204.780	18.300	10.021,60	2.460	—
San Andrés de Giles	2.700	88.140	156.360	8.160	4.869,50	8.280	—
San Antonio de Areco	2.700	65.220	127.620	8.160	10.417,50	3.900	—
San Fernando	10.920	150.600	468.960	28.140	8.717,—	4.380	—
San Isidro	8.280	290.400	472.740	17.040	4.266,50	15.900	—
San Nicolás	473.484	168.240	344.880	25.680	12.735,60	4.380	52.990
San Pedro	10.320	113.340	320.100	13.080	3.846,50	4.380	24.800
San Vicente	2.700	70.260	100.980	4.920	6.802,83	4.380	—
Seis de Setiembre	9.740	321.660	604.560	37.980	13.739,18	52.800	—
Suipacha	2.700	65.580	78.480	4.920	3.977,25	2.460	—
Tandil	10.920	188.820	426.840	24.780	16.506,31	4.620	—
Tapalqué	2.700	60.420	87.780	4.920	5.553,50	3.420	—
Tordillo	2.700	34.980	25.380	4.920	4.991,25	1.980	—
Tornquist	5.340	82.740	96.240	9.360	11.342,25	4.380	—
Trenque Lauquen	5.340	100.560	207.420	16.320	5.595,50	3.900	—
Tres Arroyos	6.280	206.700	484.500	41.520	14.000,50	4.380	—
Veinticinco de Mayo	8.280	157.860	321.900	21.540	5.859,50	3.060	—
Vicente López	8.280	319.800	628.860	24.540	9.978,50	7.260	—
Villarino	2.700	97.920	100.380	7.440	3.789,50	4.380	—
Capital Federal	—	—	—	—	336.854,22	—	—
TOTALES	5.857.769	25.988.580	39.018.660	2.045.900	1.807.360,—	854.880	4.619.360
Asignación global	—	—	—	—	—	—	—
Partida global para sueldos	—	—	—	—	—	—	—
Partida global para gastos	—	850.000	—	—	6.000,—	—	—
Saldo partida global de gastos	—	11.600	—	—	—	—	—

REPARTICION Y PARTIDO, CORRESPONDIENTE AL EJERCICIO DEL AÑO 1939

(Continuación).

Dirección de Vialidad	Departamento del Trabajo	Dirección de Establecim. Penales	Direc. Gral. de Protección a la Infancia	Hidráulica	Obras Sanitarias	Geodesia y Catastro	PARTIDO
—	—	—	—	—	—	—	Lincoln.
—	—	—	—	—	—	—	Lobería.
—	—	—	—	—	—	—	Lobos.
—	—	—	—	2.160	—	—	Lomas de Zamora.
—	—	—	—	—	—	—	Luján.
—	—	—	—	—	—	—	Magdalena.
—	4.800	—	—	3.960	—	—	Maipú.
—	—	—	—	—	—	—	Marcelino Ugarte.
—	—	—	—	—	—	—	Marcos Paz.
—	—	—	—	5.640	—	—	Mar Chiquita.
—	—	—	—	—	—	—	Matanza.
—	2.400	63.120	—	—	129.440	—	Mercedes.
—	—	—	—	—	—	—	Merlo.
—	—	—	—	—	—	—	Monte.
—	—	—	—	—	—	—	Moreno.
—	—	—	—	—	—	—	Navarro.
190.531,20	—	—	—	—	61.200	—	Necochea.
—	—	—	—	—	—	—	Nueve de Julio.
631.438,40	—	229.960	—	—	—	—	Olavarría.
—	—	—	—	12.000	—	—	Patagones.
219.164,40	—	—	—	—	—	—	Pehuajó.
—	—	—	—	—	—	—	Pellegrini.
—	—	—	—	—	—	—	Pergamino.
—	—	—	—	5.280	—	—	Pila.
—	—	—	—	—	—	—	Pilar.
—	—	—	—	—	—	—	Puan.
—	—	—	—	—	—	—	Quilmes.
—	—	—	—	—	—	—	Ramallo.
—	—	—	—	1.680	—	—	Rauch.
—	—	—	—	—	—	—	Rivadavia.
—	—	—	—	—	42.420	—	Rojas.
—	—	—	—	—	—	—	Roque Pérez.
—	—	—	—	—	—	—	Saavedra.
202.573,20	—	—	—	8.040	34.980	—	Saladillo.
—	1.920	—	—	—	—	—	San Andrés de Giles.
—	—	—	—	—	—	—	San Antonio de Areco.
—	—	—	—	14.400	—	—	San Fernando.
—	—	—	—	—	—	—	San Isidro.
—	—	52.320	—	—	—	—	San Nicolás.
—	—	—	47.677,78	—	—	—	San Pedro.
—	—	—	—	—	—	—	San Vicente.
291.416,40	—	—	—	6.480	—	—	Seis de Setiembre.
—	—	—	—	—	—	—	Suipacha.
—	—	—	—	—	—	—	Tandil.
—	—	—	—	—	—	—	Tapalqué.
—	—	—	—	8.760	—	—	Tordillo.
—	—	—	—	—	—	—	Tornquist.
—	—	—	—	—	—	—	Trenque Lauquen.
—	12.360	—	—	—	—	—	Tres Arroyos.
—	—	—	—	—	—	—	Veinticinco de Mayo.
—	—	—	—	2.160	—	—	Vicente López.
—	—	—	—	12.000	—	—	Villarino.
—	—	—	—	—	—	—	Capital Federal.
9.597.440,—	1.273.840	1.012.640	1.048.872,54	1.584.580	2.438.512	1.131.445	**TOTALES.**
—	—	15.600	—	—	—	—	Asignación global.
—	—	—	—	—	—	—	Par. global para sueldos.
—	—	—	—	—	—	—	Par. global para gastos.
—	—	—	—	—	—	—	Saldo partida global de gastos.

PRESUPUESTO DE LA PROVINCIA (SUELDOS Y GASTOS ADICIONADOS) POR REPARTICION Y PARTIDO, CORRESPONDIENTE AL EJERCICIO DEL AÑO 1939

PARTIDO	Dirección de Agric., Ganad. e Industrias	Tribunal de Mercados de Avellaneda	Museo Col. e Histórico de la Provincia (Luján)	Administración y Rep. Autárquicas Deuda Pública (1)	Subvenciones y Subsidios	TOTAL GENERAL
TOTALES	1.095.480	2.724	27.540	72.835.380,41	1.716.612	174.840.774,95
Adolfo Alsina	—	—	—	—	14.670	287.862,50
Alberti	—	—	—	—	10.080	299.112,50
Almirante Brown	—	—	—	—	7.470	395.968,75
Avellaneda	—	2.724	—	—	80.610	5.870.482,58
Ayacucho	—	—	—	—	6.480	336.176,50
Azul	—	—	—	—	35.640	1.127.793,35
Bahía Blanca	—	—	—	—	48.300	3.187.568,88
Balcarce	17.400	—	—	—	12.150	481.731,05
Baradero	20.400	—	—	—	10.380	373.658,75
Bartolomé Mitre	—	—	—	—	19.290	662.768,65
Bolívar	—	—	—	—	24.660	521.919,—
Bragado	—	—	—	—	15.750	897.657,60
Brandsen	—	—	—	—	1.620	195.433,50
Campana	37.800	—	—	—	3.240	378.787,75
Cañuelas	—	—	—	—	5.940	244.146,50
Carlos Casares	15.600	—	—	—	13.320	397.648,67
Carlos Tejedor	—	—	—	—	8.100	258.920,25
Carmen de Areco	—	—	—	—	7.080	200.833,75
Caseros	—	—	—	—	4.860	197.547,50
Castelli	—	—	—	—	2.160	149.874,15
Colón	—	—	—	—	8.280	213.489,50
Coronel Dorrego	17.520	—	—	—	7.680	295.038,25
Coronel Pringles	—	—	—	—	16.620	281.858,50
Coronel Suárez	—	—	—	—	25.920	455.319,80
Chacabuco	—	—	—	—	20.220	654.501,25
Chascomús	—	—	—	—	15.960	345.265,50
Chivilcoy	—	—	—	—	26.700	937.530,—
Dolores	70.000	—	—	—	13.350	1.171.174,84
Esteban Echeverría	—	—	—	—	5.670	211.542,08
Exaltación de la Cruz	—	—	—	—	4.050	176.485,03
Florencio Varela	—	—	—	—	4.620	232.637,41
General Alvarado	15.600	—	—	—	4.440	228.792,50
General Alvear	—	—	—	—	4.860	115.332,50
General Arenales	—	—	—	—	6.480	255.680,25
General Belgrano	—	—	—	—	5.520	205.484,25
General Guido	—	—	—	—	3.240	123.977,50
General J. F. Uriburu	—	—	—	—	1.620	576.827,—
General Juan Madariaga	5.400	—	—	—	15.840	157.362,—
General Lamadrid	—	—	—	—	5.670	250.138,—
General Las Heras	—	—	—	—	3.240	167.516,06
General Lavalle	—	—	—	—	7.290	104.321,25
General Paz	—	—	—	—	1.620	186.362,25
General Pinto	—	—	—	—	12.150	348.848,25
General Pueyrredón	37.880	—	—	—	71.100	1.366.654,82
General Rodríguez	—	—	—	—	3.240	142.680,81
General San Martín	—	—	—	—	39.660	2.219.397,—
General Sarmiento	—	—	—	—	28.350	420.015,50
General Viamonte	—	—	—	—	14.130	285.682,—
General Villegas	—	—	—	—	4.200	482.108.—
González Chaves	—	—	—	—	4.860	214.454,25
Guaminí	—	—	—	—	8.910	224.161,50
Juárez	—	—	—	—	11.700	244.228,50
Junín	—	—	—	—	24.840	1.243.423,60
La Plata	611.240	—	—	24.208.007,32	206.328	64.654.082,17
Laprida	—	—	—	—	9.180	218.918,75
Las Conchas	55.880	—	—	—	16.620	452.864,50
Las Flores	—	—	—	—	10.920	362.729,75
Leandro N. Alem	—	—	—	—	8.532	257.646,50

(1) Reparticiones con asiento en La Plata.

PRESUPUESTO DE LA PROVINCIA (SUELDOS Y GASTOS ADICIONADOS) POR REPARTICION Y PARTIDO, CORRESPONDIENTE AL EJERCICIO DEL AÑO 1939

(Continuación).

PARTIDO	Dirección de Agric., Ganad. e Industrias	Tribunal de Mercados de Avellaneda	Museo Col. e Histórico de la Provincia (Luján)	Administración y Rep. Autárquicas Deuda Pública (1)	Subvenciones y Subsidios	TOTAL GENERAL
Lincoln	—	—	—	—	14.160	592.843,—
Lobería	—	—	—	—	6.480	335.599,—
Lobos	—	—	—	—	2.040	442.368,18
Lomas de Zamora	—	—	—	—	36.600	1.671.569,—
Luján	—	—	27.540	—	21.240	490.216,75
Magdalena	—	—	—	—	6.048	310.138,64
Maipú	—	—	—	—	7.350	196.306,50
Macellno Ugarte	—	—	—	—	9.900	289.640,25
Marcos Paz	—	—	—	—	7.290	170.747,27
Mar Chiquita	70.800	—	—	—	17.010	299.985,50
Matanza	36.000	—	—	—	18.120	1.044.850,75
Mercedes	—	—	—	—	16.380	1.770.735,34
Merlo	—	—	—	—	27.720	285.444,69
Monte	—	—	—	—	7.290	190.860,10
Moreno	—	—	—	—	2.400	194.781,69
Navarro	—	—	—	—	4.710	214.971,50
Necochea	—	—	—	—	17.010	826.506,20
Nueve de Julio	—	—	—	—	14.160	574.521,50
Olavarría	—	—	—	—	14.940	1.452.439,65
Patagones	42.800	—	—	—	9.720	314.738,—
Pehuajó	—	—	—	—	16.020	836.592,15
Pellegrini	—	—	—	—	9.720	302.059,16
Pergamino	—	—	—	—	28.800	1.254.941,50
Pila	—	—	—	—	1.620	106.410,50
Pilar	—	—	—	—	4.050	273.947,25
Puan	—	—	—	—	8.910	374.344,50
Quilmes	—	—	—	—	37.230	1.311.799,90
Ramallo	—	—	—	—	11.340	294.970.50
Rauch	—	—	—	—	8.700	184.035,50
Rivadavia	—	—	—	—	10.530	329.494,62
Rojas	—	—	—	—	13.140	351.884,25
Roque Pérez	—	—	—	—	11.700	210.659 50
Saavedra	—	—	—	—	13.680	336.455,75
Saladillo	26.160	—	—	—	11.940	608.474,80
San Andrés de Giles	—	—	—	—	11.700	282.129,50
San Antonio de Areco	—	—	—	—	4.050	222.067,50
San Fernando	—	—	—	—	15.420	701.537,—
San Isidro	—	—	—	—	35.520	844.146,50
San Nicolás	—	—	—	—	30.300	1.165.009,60
San Pedro	—	—	—	—	21.030	558.574,28
San Vicente	—	—	—	—	2.820	192.862,83
Seis de Setiembre	—	—	—	—	20.910	1.359.285,58
Suipacha	—	—	—	—	6.480	164.597,25
Tandil	—	—	—	—	24.060	696.546,31
Tapalqué	—	—	—	—	7.140	171.933,50
Tordillo	—	—	—	—	1.620	85.331,25
Tornquist	15.000	—	—	—	12.300	236.702,25
Trenque Lauquen	—	—	—	—	7.680	346.815,50
Tres Arroyos	—	—	—	—	20.940	790.680,50
Veinticinco de Mayo	—	—	—	—	13.464	531.963,50
Vicente López	—	—	—	—	11.340	1.012.218,50
Villarino	—	—	—	—	6.480	235.089,50
Capital Federal	—	—	—	—	—	336.854,22
TOTALES	1.095.480	2.724	27.540	24.208.007,32	1.716.612	125.330.201,86
Asignación global	—	—	—	—	—	15.600,—
Partida global para sueldos	—	—	—	—	—	6.000,—
Partida global para gastos	—	—	—	—	—	850.000,—
Sal. partida global de gastos	—	—	—	—	—	11.600,—
Deuda pública	—	—	—	48.627.373,09	—	48.627.373,09

RESUMEN GENERAL

Distribución del personal, sueldos y gastos de la administración y reparticiones autárquicas por partido, correspondiente al ejercicio, año 1939

PARTIDO	EMPLEADOS			SUELDOS			Gastos	TOTAL
	Administrativos	Docentes	TOTAL	Partidas individuales	Docentes	Partidas globales		
TOTALES	27.100	13.733	40.833	65.945.545	32.550.500	1.050.267,78	75.294.462,17	174.840.774,95
Adolfo Alsina	81	46	127	156.120	109.380	—	7.692,50	287.862,50
Alberti	60	69	129	118.620	163.980	—	6.432,50	299.112,50
Almirante Brown	72	105	177	134.760	247.020	—	6.718,75	395.968,75
Avellaneda	1.037	1.485	2.522	2.257.800	3.449 508	—	82.564,58	5.870.482,58
Ayacucho	64	82	146	121.020	201.060	—	7.616,50	336.176,50
Azul	200	175	375	633.780	427.740	—	30.633,35	1.127.793,35
Bahía Blanca	690	425	1.115	1.701.600	1.037.100	1.080,—	399.488,88	3.187.568,88
Balcarce	97	111	208	197.880	253.800	9.600,—	8.301,05	481.731,05
Baradero	58	92	150	115.230	226.680	12.000,—	9.368,75	373.658,75
Bartolomé Mitre	113	93	206	248.520	215.880	1.200,—	177.878,65	662.768,65
Bolívar	98	132	230	187.020	300.840	—	9.399,—	521.919,—
Bragado	115	180	295	251.940	416.400	—	213.567,60	897.657,60
Brandsen	40	47	87	78.960	110.820	—	4.033,30	195.433,30
Campana	63	91	154	126.840	218.700	9.600,—	20.407,75	378.787,75
Cañuelas	49	56	105	99.240	134.520	—	4.446,50	244.146,50
Carlos Casares	70	91	161	145.080	214.620	10.680,—	13.948,67	397.648,67
Carlos Tejedor	62	58	120	118.140	127.860	—	4.820,25	258.920,25
Carmen de Areco	42	42	84	83.280	104.880	—	5.593,75	200.833,75
Caseros	51	33	84	103.920	81.780	—	6.987,50	197.547,50
Castelli	37	30	67	74.820	68.580	—	4.314,15	149.874,15
Colón	38	54	92	75.420	126.240	—	3.549,50	213.489,50
Coronel Dorrego	62	66	128	123.060	150.120	8.400,—	5.778,25	295.038,25
Coronel Pringles	63	59	122	120.360	139.080	—	5.798,50	281.858,50
Coronel Suárez	84	109	193	161.160	259.560	—	8.679,80	455.319,80
Chacabuco	117	153	270	223.260	377.340	1.080,—	32.601,25	654.501,25
Chascomús	68	74	142	134.640	185.760	—	8.905,50	345.265,50
Chivilcoy	163	222	385	316.140	548.220	2.160,—	44.310,—	937.530,—
Dolores	198	89	287	721.620	211.860	18.000,—	206.344,84	1.171.174,84
Esteban Echeverría	46	48	94	90.300	111.540	—	4.032,08	211.542,08
Exaltación de la Cruz	38	40	78	66.320	101.160	—	4.955,03	176.485,03
Florencio Varela	38	66	104	67.140	156.300	—	4.577,41	232.637,41
General Alvarado	43	52	95	87.660	122.160	8.400,—	6.132,50	228.792,50
General Alvear	34	16	50	67.860	38.820	—	3.792,50	115.332,50
General Arenales	67	50	117	132.900	108.960	—	7.340,25	255.680,25
General Belgrano	46	45	91	93.660	102.300	—	4.004,25	205.484,25
General Guido	37	19	56	72.360	43.800	—	4.577,50	123.977,50
General J. F. Uriburu	141	118	259	249.300	283.320	—	42.587,—	576.827,—
General Juan Madariaga	36	26	62	77.280	59.880	—	4.362,—	157.362,—
General Lamadrid	59	52	111	116.400	122.040	—	6.028,—	250.138,—
General Las Heras	38	35	73	74.300	84.960	—	5.016,06	167.516,06
General Lavalle	31	12	43	66.660	27.180	—	3.191,25	104.321,25
General Paz	36	43	79	73.860	105.540	—	5.342,25	186.362,25
General Pinto	82	78	160	157.020	173.880	—	5.798,25	348.848,25
General Pueyrredón	213	200	413	467.840	465.540	87.215,—	275.159,82	1.366.854,82
General Rodríguez	33	31	64	63.780	72.300	—	3.560,81	142.880,81
General San Martín	381	619	1.000	718.620	1.423,200	—	37.917,—	2.219.397,—
General Sarmiento	91	92	183	169.170	216.720	—	5.775,50	420.015,50
General Viamonte	58	67	125	113.790	151.080	—	6.682,—	285.682,—
General Villegas	123	91	214	237.900	205.200	—	34.808,—	482.108,—
González Chaves	50	45	95	100.560	104.100	—	4.934,25	214.454,25
Guaminí	64	35	99	124.620	83.460	—	7.171,30	224.161,30
Juárez	51	55	106	99.900	127.320	—	5.908,50	244.828,50
Junín	217	246	463	426.060	596.820	—	195.703,60	1.243.423,60
La Plata	15.301	1.236	16.537	40.733.355	3.095.972	765.292,78	(1) 21.569.746,39	64.654.082,17
Laprida	54	46	100	100.980	104.160	—	4.598,75	218.918,75
Las Conchas	88	94	182	178.620	220.440	20.400,—	16.784,50	452.864,50
Las Flores	66	91	157	131.400	213.720	—	6.689,75	362.729,75
Leandro N. Alem	59	59	118	108.660	133.980	—	6.474,50	257.646,50

(1) Incluídas subvenciones y subsidios.

RESUMEN GENERAL

Distribución del personal, sueldos y gastos de la administración y reparticiones autárquicas por partido, correspondiente al ejercicio, año 1939

(Continuación).

PARTIDO	EMPLEADOS			SUELDOS			Gastos	TOTAL
	Administrativos	Docentes	TOTAL	Partidas individuales	Docentes	Partidas globales		
Lincoln	110	157	267	202.620	368.820	—	7.243,—	592.843,—
Lobería	79	69	148	155.940	165.540	—	7.639,—	335.599,—
Lobos	102	88	190	186.840	215.160	—	38.328,18	442.368,18
Lomas de Zamora	263	484	747	482.760	1.129.800	—	22.409,—	1.671.569,—
Luján	97	116	213	183.600	271.980	—	13.396,75	490.216,75
Magdalena	63	76	139	126.120	173.460	—	4.510,64	310.138,64
Maipú	46	38	84	91.620	92.820	—	4.516,50	196.306,50
Marcelino Ugarte	53	73	126	103.260	171.540	—	4.940,25	289.640,25
Marcos Paz	40	37	77	76.080	82.980	—	4.397,27	170.747,27
Mar Chiquita	60	39	99	134.760	96.000	18.000,—	34.215,50	299.985,50
Matanza	184	284	468	335.520	646.380	22.000,—	22.830,75	1.044.850,75
Mercedes	315	174	489	1.212.800	438.000	2.160,—	101.395,34	1.770.735,34
Merlo	55	61	116	104.220	147.660	—	5.844,69	285.444,69
Monte	43	39	82	85.020	94.080	—	4.470,10	190.860,10
Moreno	36	49	85	68.460	118.140	—	5.781,69	194.781,69
Navarro	38	52	90	76.500	128.640	—	4.221,50	214.071,50
Necochea	156	127	283	327.780	293.100	1.200,—	187.416,20	826.506,20
Nueve de Julio	113	143	256	208.200	343.980	—	8.181,50	574.521,50
Olavarría	268	155	423	542.340	365.340	—	529.819,65	1.452.439,65
Patagones	58	61	119	127.860	135.660	19.600,—	21.898,—	314.738,—
Pehuajó	131	153	284	274.560	367.500	—	178.512,15	836.592,15
Pellegrini	67	63	130	136.620	147.120	—	8.599,16	302.059,16
Pergamino	278	222	500	490.380	515.400	—	220.361,50	1.254.941,50
Pila	35	13	48	68.220	33.060	—	3.510,50	106.410,50
Pilar	57	62	119	115.560	148.140	—	6.197,25	273.947,25
Puan	91	82	173	173.340	183.600	—	8.494,50	374.344,50
Quilmes	198	381	579	372.360	888.300	—	13.909,90	1.311.799,90
Ramallo	55	69	124	112.860	165.960	—	4.810,50	294.970,50
Rauch	44	35	79	82.620	88.380	—	4.335,50	184.035,50
Rivadavia	77	69	146	150.660	161.220	—	7.084,62	329.494,62
Rojas	69	68	137	154.440	163.740	600,—	19.964,25	351.884,25
Roque Pérez	45	46	91	88.560	106.560	—	3.839,50	210.659,50
Saavedra	88	65	153	165.780	149.520	—	7.475,75	336.455,75
Saladillo	91	80	171	212.820	191.760	13.600,—	178.354,80	608.474,80
San Andrés de Giles	58	64	122	116.400	148.980	—	5.049,50	282.129,50
San Antonio de Areco	46	53	99	91.500	121.080	—	5.437,50	222.067,50
San Fernando	114	188	302	224.820	449.100	—	12.197,—	701.537,—
San Isidro	185	188	373	362.820	432.360	—	13.446,50	844.146,50
San Nicolás	227	138	365	757.620	329.220	—	47.869,60	1.165.009,60
San Pedro	101	127	228	189.560	309.480	3.000,—	35.504,28	558.574,28
San Vicente	47	39	86	89.700	95.700	—	4.642,83	192.862,83
Seis de Setiembre	254	239	493	529.580	567.300	—	241.495,58	1.359.285,58
Suipacha	39	30	69	80.220	73.680	—	4.217,25	164.597,25
Tandil	140	166	306	258.060	402.660	—	11.766,31	696.546,31
Tapalqué	40	36	76	76.380	83.460	—	4.953,50	171.933,50
Tordillo	28	10	38	58.680	21.900	—	3.131,25	85.331,25
Tornquist	59	40	99	113.940	90.600	15.000,—	4.862,25	236.702,25
Trenque Lauquen	70	82	152	134.760	199.320	—	5.055,50	346.815,50
Tres Arroyos	150	196	346	291.700	460.440	—	17.600,50	790.680,50
Veinticinco de Mayo	106	123	229	201.420	307.920	—	9.159,50	531.963,50
Vicente López	201	267	468	378.180	605.880	—	16.818,50	1.012.218,50
Villarino	60	41	101	126.660	96.900	—	5.049,50	235.089,50
Capital Federal	157	—	157	312.360	—	—	24.494,22	336.854,22
TOTALES	27.100	13.733	40.833	65.923.945	32.550.500	1.050.267,78	25.805.489,08	125.330.201,86
Asignaciones globales	—	—	—	15.600	—	—	—	15.600,—
Partidas globales para sueldos	—	—	—	6.000	—	—	—	6.000,—
Partidas globales para gastos	—	—	—	—	—	—	850.000,—	850.000,—
Saldo part. globales de gastos	—	—	—	—	—	—	11.600,—	11.600,—
Deuda Pública	—	—	—	—	—	—	48.627.373,09	48.627.373,09

RESULTADO DE LA RECAUDACION DE LOS IMPUESTOS

PARTIDO	Contribución Territorial	Adicional 1 por mil	Caminos	Comercio e Industrias	Patentes Fijas	Licencia de alcoholes	Sellos
TOTALES	45.519.096,87	3.631.162,47	5.627.487,34	7.603.783,57	2.819.612,50	3.874.329,50	17.246.792,15
Adolfo Alsina	437.187,—	10.432,21	68.389,46	26.500,—	12.497,50	26.862,—	48.213,60
Alberti	227.125,—	7.048,91	35.429,30	17.566,66	5.770,—	13.900,—	30.363,25
Almirante Brown	221.548,50	3.045,89	11.246,10	29.398,66	13.515,—	27.013,—	29.754,50
Avellaneda	1.904.515,50	58.962,45	0,23	1.835.697,56	378.245,—	366.744,—	1.057.858,90
Ayacucho	593.618,—	11.331,91	94.096,06	42.316,—	16.965,—	24.224,—	80.201,30
Azul	861.396,—	31.549,60	124.089,20	85.431,55	44.730,—	42.539,—	281.712,30
Bahía Blanca	893.421,—	38.819,28	42.438,43	406.629,83	143.887,50	126.899,—	630.346,55
Balcarce	572.177,50	18.828,70	86.786,46	57.541,77	11.580,—	33.177,—	103.679,55
Baradero	288.912,—	7.325,94	42.477,23	32.210,66	13.035,—	21.713,—	41.391,80
Bartolomé Mitre	436.984,50	9.357,18	66.246,50	46.778,66	25.470,—	47.427,—	66.595,65
Bolívar	579.881,50	19.455,34	89.902,06	57.209,33	23.005,—	36.336,—	137.355,15
Bragado	411.782,50	11.868,15	58.578,23	46.953,33	21.038,—	33.711,—	112.720,55
Brandsen	170.053,—	2.632,16	26.834,33	7.306,66	1.580,—	8.839,—	8.590,60
Campana	145.977,—	5.104,09	14.937,16	202.609,33	7.675,—	16.275,—	34.115,80
Cañuelas	200.430,50	2.571,63	31.099,76	13.714,67	3.782,50	15.437,—	42.342,90
Carlos Casares	363.016,50	7.604,46	56.600,73	32.957,33	10.770,—	21.975,—	88.323,70
Carlos Tejedor	393.923,—	4.366,41	63.927,53	20.133,33	6.110,—	16.513,—	37.871,75
Carmen de Areco	229.571,50	6.206,34	36.910,66	16.385,33	6.185,—	11.901,—	21.639,70
Caseros	459.643,—	6.822,68	74.526,—	22.409,33	5.910,—	18.266,—	36.827,35
Castelli	107.142,—	1.407,02	16.759,63	8.098,67	3.185,—	10.001,—	13.073,90
Colón	243.952,50	3.081,67	36.867,76	27.654,67	15.782,50	21.963,—	37.506,30
Coronel Dorrego	549.668,—	14.582,56	86.170,23	37.254,67	15.047,—	31.349,—	70.893,05
Coronel Pringles	558.183,—	18.484,66	86.074,93	40.738,67	19.175,—	22.277,—	108.235,80
Coronel Suárez	694.516,50	23.667,36	107.933,40	56.501,34	18.607,—	26.988,—	130.621,05
Chacabuco	450.454,50	12.612,31	68.979,33	44.702,67	21.205,—	35.025,—	113.347,15
Chascomús	452.956,—	9.631,31	69.244,53	40.117,33	18.345,—	30.774,—	88.369,—
Chivilcoy	473.689,—	13.508,61	65.653,20	71.842,66	38.805,—	39.475,—	174.342,50
Dolores	115.075,—	3.186,27	12.905,70	34.180,—	18.320,—	18.438,—	110.731,—
Esteban Echeverría	170.055,—	1.799,80	22.081,23	11.393,33	2.900,—	9.185,—	12.784,80
Exaltación de la Cruz	185.793,—	4.825,78	29.354,83	8.602,67	7.740,—	11.576,—	15.691,35
Florencio Varela	106.155,—	3.840,63	13.508,66	12.816,—	6.100,—	11.875,—	25.249,15
General Alvarado	210.714,—	2.875,86	30.740,43	14.348,—	4.300,—	18.763,—	20.205,90
General Alvear	178.119,50	3.079,68	28.657,66	10.777,33	4.042,50	11.950,—	27.986,15
General Arenales	287.179,—	5.327,36	45.432,50	19.117,34	12.845,—	25.400,—	29.173,40
General Belgrano	195.743,—	2.869,62	30.213,03	18.793,34	8.680,—	14.551,—	26.676,20
General Guido	145.036,50	4.016,02	23.458,36	4.810,67	4.200,—	6.350,—	7.096,90
General José F. Uriburu	255.500,29	7.342,09	23.269,70	141.754,24	15.300,—	31.900,—	63.511,80
General Juan Madariaga	259.352,50	1.926,56	40.938,36	15.318,22	5.830,—	14.476,—	36.027,90
General Lamadrid	464.667,50	13.661,82	75.306,74	22.706,67	10.186,—	15.930,—	59.635,90
General Las Heras	170.619,50	3.531,24	26.399,30	6.030,67	3.850,—	5.463,—	14.404,50
General Lavalle	110.067,50	593,07	18.080,10	4.778,67	1.675,—	8.449,—	4.453,85
General Paz	163.212,—	2.573,27	25.201,03	14.092,—	6.405,—	14.900,—	23.580,35
General Pinto	545.197,50	5.765,09	88.171,43	32.280,—	8.905,—	24.888,—	57.354,20
General Pueyrredón	1.210.195,—	30.078,98	57.111,40	248.854,70	85.420,—	139.739,—	398.415,05
General Rodríguez	116.620,50	3.024,15	16.922,76	7.564,—	2.545,—	8.076,—	17.840,40
General San Martín	638.090,—	7.762,59	13.686,40	183.617,36	66.810,—	156.275,—	264.140,90
General Sarmiento	192.420,50	3.904,70	15.310,86	44.756,—	8.915,—	22.551,—	43.351,10
General Viamonte	288.761,—	5.008,56	45.700,03	31.953,34	8.973,—	23.876,—	52.401,30
General Villegas	910.715,50	10.500,14	147.656,06	44.037,34	15.207,50	38.909,—	111.985,20
González Chaves	427.308,50	11.233,81	67.268,43	27.936,—	14.915,—	19.591,—	49.070,30
Guaminí	437.835,50	8.778,10	70.990,56	27.134,67	7.728,—	15.351,—	53.852,35
Juárez	598.937,—	15.541,74	94.414,10	24.360,—	12.310,—	17.077,—	72.033,45
Junín	511.582,50	14.130,73	65.002,66	83 088,45	36.647,50	53.533,—	228.052,05
La Plata	1.412.660,—	88.598,06	57.543,66	424.590,84	533.657,50	268.522,50	3.679.833,90
Laprida	254.873,50	6.669,39	40.815,60	13.984,—	7.140,—	9.375,—	22.024,60
Las Conchas	224.244,—	3.157,30	9.391,20	61.870,67	11.825,—	41.669,—	46.416,10
Las Flores	267.827,—	6.109,73	38.757,23	26.875,34	8.780,—	20.076,—	61.831,55
Leandro N. Alem	261.584,—	4.005,76	41.578,14	27.804,—	8.610,—	24.568,—	39.851,10
Lincoln	859.084,—	11.141,74	134.458,33	68.993,79	18.275,—	47.763,—	143.359,55
Lobería	679.589,50	10.372,32	107.706,90	37 525,34	8.940,—	30.875,—	53.621,85

PROVINCIALES DURANTE EL EJERCICIO DEL AÑO 1939

Multas y Sellos	Sellos Justicia de Paz	Sellos Actuación Judicial	Desagües	Canalización y Drenaje	Bonos de Pavimentación	Cancelación Bonos de Pavimentación	PARTIDO
43.506,60	98.285,40	2.690.250,20	880.690,06	16.821,66	3.331.099,50	2.193.907,91	**TOTALES.**
48,—	143,80	605,90	—	—	—	—	Adolfo Alsina.
428,40	99,20	190,20	—	—	—	—	Alberti.
47,—	1.113,—	2.282,55	—	—	—	—	Almirante Brown.
1.509,50	8.934,40	42.295,45	—	—	132.858,46	103.203,24	Avellaneda.
162,40	153,—	828,20	30.703,77	—	32.373,25	3.240,51	Ayacucho.
1.902,30	974,20	118.749,75	24.909,25	—	—	—	Azul.
3.981,20	7.147,60	219.989,85	—	—	—	—	Bahía Blanca.
80,20	230,40	1.426,65	—	—	—	—	Balcarce.
81,30	285,80	903,40	—	—	—	—	Baradero.
461,10	547,40	786,90	—	—	80.484,13	8.722,82	Bartolomé Mitre.
237,50	139,40	1.096,90	4.113,96	—	14.166,91	5.348,34	Bolívar.
272,40	238,40	1.953,15	—	—	—	—	Bragado.
12,—	92,60	44,—	—	—	375,84	—	Brandsen.
15,70	360,60	585,—	—	—	10.215,02	64,66	Campana.
12,70	144,20	193,—	197,32	—	—	—	Cañuelas.
132,20	407,20	1.074,40	—	—	—	—	Carlos Casares.
32,10	16,40	378,85	—	—	—	—	Carlos Tejedor.
6,90	55,80	137,60	—	—	—	—	Carmen de Areco.
5,40	102,80	—	—	—	—	—	Caseros.
0,50	41,40	187,60	6.714,13	—	15.064,73	4.920,63	Castelli.
117,70	289,20	531,75	—	—	21.037,37	628,08	Colón.
228,20	200,—	372,—	—	—	—	—	Coronel Dorrego.
253,—	240,—	1.640,85	—	—	—	—	Coronel Pringles.
161,70	448,—	1.976,—	—	—	—	—	Coronel Suárez.
135,30	1.002,40	5.548,80	—	—	37.466,56	1.259,70	Chacabuco.
214,20	300,40	715,45	11.042,56	—	10.539,91	30.927,45	Chascomús.
103,90	565,60	10.080,70	—	—	—	—	Chivilcoy.
358,50	574,40	135.454,50	12.712,83	—	41.101,91	8.626,17	Dolores.
29,90	99,40	249,85	—	—	66.718,49	47.473,01	Esteban Echeverría.
—	70,—	139,50	—	—	—	—	Exaltación de la Cruz.
6,—	336,60	745,85	—	—	21.073,27	9.087,54	Florencio Varela.
2,70	92,70	76,90	—	—	36.508,29	32.378,27	General Alvarado.
2,70	77,—	269,25	14.623,27	—	—	—	General Alvear.
—	230,20	279,85	—	—	—	—	General Arenales.
—	78,80	507,35	6.929,63	—	—	—	General Belgrano.
60,—	—	—	13.363,64	—	—	—	General Guido.
106,20	672,—	2.183,45	—	—	439,85	168,99	General José F. Uriburu.
206,10	43,40	197,—	5.152,68	—	14.395,46	3.222,81	General Juan Madariaga.
27,90	126,40	161,—	—	—	17.330,19	16,68	General Lamadrid.
—	62,40	106,20	—	—	21.201,28	18.490,82	General Las Heras.
—	16,—	86,40	6.822,84	—	—	—	General Lavalle.
120,30	239,60	503,70	8.549,57	—	—	—	General Paz.
152,10	96,60	352,85	—	—	—	—	General Pinto.
577,20	1.194,40	9.332,10	—	—	48 241,45	40.399,92	General Pueyrredón.
—	55,80	61,80	—	—	—	—	General Rodríguez.
1.019,30	4.427,40	10.733,15	—	—	167.174,77	107.265,84	General San Martín.
102,30	537,—	1.476,30	—	—	39.996,13	4.251,10	General Sarmiento.
133,50	180,60	352,80	—	—	—	—	General Viamonte.
63,30	56,—	651,90	—	—	—	—	General Villegas.
24,30	136,80	464,—	—	—	—	—	González Chaves.
5,40	133,80	458,45	—	—	—	—	Guaminí.
126,80	110,—	1.357,50	—	—	—	—	Juárez.
1.044,40	1.057,20	6.380,95	—	—	—	—	Junín.
17.917,10	18.734,90	1 253.772,70	13.204,13	147,65	1 607 793,73	1.284.764,75	La Plata.
145,80	48,—	22,40	—	—	—	—	Laprida.
88,10	584,60	2.347,85	—	4.517,94	21.345,59	45.145,04	Las Conchas.
48,40	349,20	869,55	21.538,56	—	—	—	Las Flores.
3,—	328,60	619,60	—	—	—	—	Leandro N. Alem.
275,40	900,80	1.801,—	—	—	—	—	Lincoln.
13,50	287,40	526,55	—	—	3.233,19	440,66	Lobería.

RESULTADO DE LA RECAUDACION DE LOS IMPUESTOS

PARTIDO	Contribución Territorial	Adicional 1 por mil	Caminos	Comercio e Industrias	Patentes Fijas	Licencia de alcoholes	Sellos
Lobos	312.383,50	13.176,92	47.746,40	24.141,34	10.940,—	19.038,—	77.798,20
Lomas de Zamora	705.053,—	10.624,48	9.217,53	183.125,36	48.560,—	79.181,—	210.048,60
Luján	252.565,—	4.442,65	33.727,96	41.880,—	13.405,50	23.388,—	74.138,—
Magdalena	393.139,50	2.444,60	63.566,70	13.921,34	2.910,—	20.343,—	11.226,—
Maipú	194.364,—	3.343,46	30.837,23	12.782,67	7.575,—	11.175,—	23.529,05
Marcelino Ugarte	417.151,50	5.905,10	66.132,50	28.536,—	14.375,—	22.580,—	72.188,30
Marcos Paz	123.099,50	3.022,04	17.958,86	5.776,—	3.840,—	7.426,—	17.274,—
Mar Chiquita	273.432,—	3.377,92	43.793,66	19.392,—	7.630,—	13.488,—	33.205,—
Matanza	396.716,—	4.011,19	30.123,90	72.058,67	21.255,—	62.939,—	52.525,20
Mercedes	335.846,50	7.355,52	40.938,83	57.166,67	29.800,—	38.653,—	246.353,30
Merlo	107.352,50	1.667,30	11.958,96	12.540,—	4.615,—	14.675,—	23.734,90
Monte	218.337,50	3.546,66	35.208,10	11.949,33	3.930,—	14.449,—	16.719,50
Moreno	114.040,—	1.660,—	14.577,50	9.636,—	4.775,—	11.500,—	19.357,90
Navarro	253.775,50	5.088,10	40.118,10	16.496,—	4.860,—	16.489,—	23.739,—
Necochea	924.564,50	21.701,11	134.649,96	96.006,68	34.295,—	49.976,—	172.788,85
Nueve de Julio	692.352,50	15.740,99	107.503,—	82.694,63	32.461,50	46.794,—	153.699,20
Olavarría	890.457,—	25.409,66	133.583,56	104.958,68	53.429,50	46.502,—	215.583,50
Patagones	179.122,—	3.827,82	25.952,53	19.577,34	5.555,—	20.351,—	29.348,85
Pehuajó	806.932,50	12.202,11	124.629,20	69.929,79	39.942,50	36.775,—	206.737,50
Pellegrini	415.433,—	6.576,84	66.392,06	28.137,34	11.735,—	20.100,—	61.202,55
Pergamino	819.148,—	22.079,97	113.118,53	126.852,02	69.385,—	88.426,—	244.304,20
Pila	180.248,—	1.204,69	29.876,20	2.934,67	1.260,—	3.749,—	4.158,60
Pilar	181.973,50	2.433,78	26.543,13	17.744,—	10.905,—	21.920,—	38.572,85
Puan	324.320,—	8.586,89	50.840,60	31.846,67	14.385,—	26.578,—	35.662,05
Quilmes	656.326,—	16.183,36	26.501,46	309.645,37	35.987,50	77.026,—	206.668,85
Ramallo	243.801,50	8.201,16	38.376,10	17.996,—	9.615,—	17.875,—	22.272,30
Rauch	273.202,—	6.132,15	42.598,60	18.241,34	6.760,—	12.324,—	47.177,45
Rivadavia	533.834,50	8.659,19	86.272,46	31.610,67	7.967,50	21.031,—	77.283,10
Rojas	511.543,—	9.586,40	79.721,90	42.568,—	18.330,—	43.024,—	73.838,20
Roque Pérez	149.824,—	2.831,47	23.125,33	14.572,—	5.955,—	10.750,—	20.168,60
Saavedra	290.543,50	9.591,39	41.248,46	23.722,67	8.280,—	19.097,—	52.982,05
Saladillo	249.495,—	5.427,77	38.709,20	32.886,23	8.860,—	18.375,—	87.547,30
San Andrés de Giles	258.270,—	7.012,83	40.606,73	21.688,—	10.465,—	18.814,—	38.271,80
San Antonio de Areco	242.907,50	5.116,—	37.717,66	17.314,67	8.280,—	17.873,—	42.835,45
San Fernando	235.063,—	4.151,35	767,76	77.422,23	18.030,—	57.691,—	185.045,60
San Isidro	467.119,50	7.423,31	5.513,20	85.346,68	26.623,—	61.549,—	130.510,05
San Nicolás	247.560,—	7.648,80	25.803,—	64.309,78	34.949,—	44.050,—	139.850,25
San Pedro	306.941,50	7.568,04	45.200,46	42.156,—	19.457,50	28.658,—	86.525,25
San Vicente	110.759,—	920,21	16.393,73	6.380,—	1.805,—	11.350,—	7.969,90
Seis de Septiembre	499.115,—	8.933,93	26.636,93	135.548,02	39.320,—	56.838,—	147.421,80
Suipacha	172.469,50	4.699,21	27.803,06	11.191,11	3.620,—	9.100,—	19.361,40
Tandil	872.329,50	29.420,25	122.756,63	116.532,46	61.242,50	60.050,—	328.550,65
Tapalqué	254.522,50	5.676,20	41.358,40	9.613,33	3.610,—	10.275,—	28.509,65
Tordillo	38.423,—	284,34	6.393,53	1.476,—	1.050,—	2.149,—	1.904,—
Tornquist	250.561,—	7.574,14	39.932,—	10.357,33	7.245,—	14.949,—	16.515,75
Trenque Lauquen	674.015,—	9.976,16	105.817,43	47.249,84	21.525,—	25.651,—	114.623,40
Tres Arroyos	1.001.710,—	46.121,10	133.026,53	111.902,68	42.385,—	52.424,—	232.121,30
Veinticinco de Mayo	679.202,—	15.095,92	105.413,76	51.585,34	15.835,—	44.790,—	111.595,85
Vicente López	739.687,—	10.897,87	6.702,80	119.326,24	65.492,50	93.400,—	105.826,05
Villarino	266.980,—	3.983,70	43.421,10	9.742,67	5.420,—	19.198,—	17.214,55
Capital Federal y Agencias	—	2.525.075,63	—	—	—	—	3.341.368,75
Devoluciones	4.545,58	—	442,30	—	—	—	—
La Plata:							
Imp. al consumo unificado	—	—	—	—	—	—	—
Pavimentación de la Capital	—	—	—	—	—	—	—
Aportes Cía. Electricidad	—	—	—	—	—	—	—
Aportes Cía. A. Corrientes	—	—	—	—	—	—	—
Marcas	—	—	—	—	—	—	—
Canon minero	—	—	—	—	—	—	—
Planos	—	—	—	—	—	—	—
Impuesto Ley 4733. Art. 8º	—	—	—	—	—	—	—

PROVINCIALES DURANTE EL EJERCICIO DEL AÑO 1939

(Continuación).

Multas y Sellos	Sellos Justicia de Paz	Sellos Actuación Judicial	Desagües	Canalización y Drenaje	Bonos de Pavimentación	Cancelación Bonos de Pavimentación	PARTIDO
109,30	272,20	1.662,80	—	—	13.715,79	1.817,92	Lobos.
269,80	3.566,60	16.758,10	—	—	16.268,10	15.236,15	Lomas de Zamora.
424,30	484,—	2.359,40	—	—	64.543,85	4.874,41	Luján.
50,—	194,—	128,05	—	—	—	—	Magdalena.
0,50	46,80	35,70	7.208,97	—	20.092,27	752,27	Maipú.
61,20	176,40	415,65	—	—	49.245,02	1.507,62	Marcelino Ugarte.
—	60,20	248,15	—	—	30.697,56	17.914,87	Marcos Paz.
25,50	81,—	106,15	8.894,30	—	9.884,47	6.303,89	Mar Chiquita.
—	1.075,50	1.625,35	—	—	38.942,13	27.466,45	Matanza.
1.616,40	783,80	325.728,25	—	—	—	—	Mercedes.
—	769,50	2.114,15	—	—	—	—	Merlo.
9,—	63,60	—	6.443,51	—	27.131,55	1.141,77	Monte.
10,—	198,—	613,60	—	—	46.925,69	7.533,60	Moreno.
—	69,—	678,25	—	—	—	—	Navarro.
774,10	982,60	2.171,15	—	—	18.946,60	8.121,09	Necochea.
159,—	568,20	5.783,20	—	—	—	—	Nueve de Julio.
126,70	715,80	12.919,50	3.065,27	—	—	—	Olavarría.
59,90	574,80	1.772,60	—	—	13.006,65	—	Patagones.
236,30	621,40	638,90	—	—	62.164,38	3.405,36	Pehuajó.
21,80	72,80	126,60	—	—	—	—	Pellegrini.
869,80	2.569,—	7.286,80	—	—	5.786,40	1.281,21	Pergamino.
—	8,20	—	4.032,95	—	—	—	Pila.
22,30	252,20	878,60	—	—	—	—	Pilar.
104,90	66,—	660,70	—	—	22.084,10	—	Puan.
192,50	1.897,60	8.667,70	—	—	42.128,23	26.308,47	Quilmes.
3,80	179,20	344,80	—	—	2.087,35	4.356,26	Ramallo.
11,70	40,—	250,95	19.407,94	—	—	—	Rauch.
38,—	244,40	1.112,90	—	—	—	—	Rivadavia.
117,10	420,—	1.724,50	—	—	—	—	Rojas.
—	77,40	17,—	4.470,96	—	—	—	Roque Pérez.
32,40	54,80	717,45	—	—	25.453,31	2.741,40	Saavedra.
6,90	168,—	392,80	17.664,70	—	—	—	Saladillo.
—	103,40	1.201,75	—	—	40.642,22	5.257,18	San Andrés de Giles.
5,40	70,80	559,90	—	—	41.726,47	6.182,29	San Antonio de Areco.
404,50	1.135,60	4.695,80	—	4.635,25	—	—	San Fernando.
163,60	1.711,20	5.576,05	—	—	50.475,21	30.801,36	San Isidro.
679,50	2.510,—	152.406,60	—	—	—	—	San Nicolás.
159,30	387,20	1.059,90	—	—	26.536,64	4.517,06	San Pedro.
—	185,60	70,25	—	—	—	—	San Vicente.
21,60	1.920,60	7.216,15	—	—	130.066,71	119.091,97	Seis de Septiembre.
4,50	30,20	9,60	—	—	—	—	Suipacha.
283,—	1.439,40	6.207,50	1.603,16	—	—	—	Tandil.
—	112,40	292,—	19.536,28	—	—	—	Tapalqué.
—	—	—	3.256,32	—	—	—	Tordillo.
67,20	49,20	121,—	—	—	—	—	Tornquist.
364,20	197,20	1.445,90	—	—	—	—	Trenque Lauquen.
372,60	943,20	7.064,65	—	—	—	—	Tres Arroyos.
228,30	400,—	2.889,05	19.362,53	—	12.944,16	19.461,30	Veinticinco de Mayo.
303,20	3.380,80	7.216,30	—	—	58.468,86	117.786,98	Vicente López.
—	80,20	429,20	—	—	—	—	Villarino.
1.793,50	9.864,20	246.731,70	585.165,03	7.520,82	—	—	Capital Federal y Agencias.
—	—	—	—	—	—	—	Devoluciones.
							La Plata:
—	—	—	—	—	—	—	Imp. al consumo unificado.
—	—	—	—	—	—	—	Pavimentación de la Capital.
—	—	—	—	—	—	—	Aportes Cía. Electricidad.
—	—	—	—	—	—	—	Aportes Cía. A. Corrientes.
—	—	—	—	—	—	—	Marcas.
—	—	—	—	—	—	—	Canon minero.
—	—	—	—	—	—	—	Planos.
—	—	—	—	—	—	—	Impuesto Ley 4733, Art. 8º.

RESULTADO DE LA RECAUDACION DE LOS IMPUESTOS

PARTIDO	Contribución de Afirmados	Productos agrícolas	Registro de mandatos	Contribución Mejoras Ley 4117	Seguros y Capitalización	Arrendamiento de Playas y Riberas	Ley 4490 Patentes Automotores
TOTALES	537.608,99	3.116.041,68	135.045,—	596.561,95	738.924,92	81.705,73	10.017.444,—
Adolfo Alsina	—	999,13	442,—	—	—	—	61.345,—
Alberti	—	1.681,31	251,—	—	—	—	36.890,—
Almirante Brown	—	—	97,—	—	—	—	60.280,—
Avellaneda	39.885,89	29.634,11	6.506,—	—	106.298,60	—	617.140,—
Ayacucho	—	35,24	704,—	—	—	—	78.455,—
Azul	—	730,53	2.270,—	—	—	—	156.827,50
Bahía Blanca	—	14.825,39	5.902,—	—	84.677,25	—	330.062,50
Balcarce	—	6.547,79	751,—	—	—	—	110.995,—
Baradero	—	1.541,40	476,—	—	—	—	54.345,—
Bartolomé Mitre	—	3.236,67	659,—	—	—	—	128.765,—
Bolívar	—	2.528,68	1.169,—	—	—	—	107.250,—
Bragado	—	4.187,85	1.237,—	—	—	—	78.585,—
Brandsen	—	4,50	251,—	7.541,90	—	—	21.800,—
Campana	—	17,62	442,—	—	—	—	32.145,—
Cañuelas	—	1.929,50	128,—	5.485,42	—	—	30.695,—
Carlos Casares	—	10.686,39	644,—	—	—	—	46.320,—
Carlos Tejedor	—	174,70	167,—	—	—	—	33.467,50
Carmen de Areco	—	278,74	141,—	—	—	—	31.325,—
Caseros	—	502,03	388,—	—	—	—	35.990,—
Castelli	—	185,02	36,—	—	—	—	21.105,—
Colón	—	1.206,56	398,—	—	—	—	59.320,—
Coronel Dorrego	—	229,79	486,—	—	—	—	103.315,—
Coronel Pringles	—	1.273,04	1.150,—	—	—	—	119.830,—
Coronel Suárez	—	3.356,63	727,—	—	—	—	128.472,50
Chacabuco	—	3.745,48	1.225,—	—	—	—	81.145,—
Chascomús	—	2.249,01	638,—	—	—	—	64.960,—
Chivilcoy	—	11.115,68	1.282,—	—	1.114,—	—	118.445,—
Dolores	—	628,55	2.414,—	—	—	—	46.015,—
Esteban Echeverría	—	2,30	62,—	23.570,06	—	—	45.305,—
Exaltación de la Cruz	—	1.408,68	179,—	—	—	—	24.415,—
Florencio Varela	1.470,17	0,88	29,—	—	—	—	47.895,—
General Alvarado	—	—	184,—	—	—	3.634,02	43.590,—
General Alvear	—	663,24	134,—	—	—	—	17.215,—
General Arenales	—	6.989,88	258,—	—	—	—	73.185,—
General Belgrano	—	4.678,02	231,—	—	—	—	31.020,—
General Guido	—	—	94,—	—	—	—	16.055,—
General José F. Uriburu	—	7.001,43	479,—	—	—	—	55.270,—
General Juan Madariaga	—	—	372,—	—	—	—	30.715,—
General Lamadrid	—	211,25	302,—	—	—	—	44.505,—
General Las Heras	—	31,50	100,—	—	—	—	16.530,—
General Lavalle	—	8,18	24,—	—	—	—	7.455,—
General Paz	—	—	170,—	—	—	—	23.035,—
General Pinto	—	1.366,23	590,—	—	—	—	53.840,—
General Pueyrredón	—	29.636,81	3.447,—	—	—	42.137,75	325.187,—
General Rodríguez	—	624,30	145,—	47.347,62	—	—	17.785,—
General San Martín	11.099,99	—	1.957,—	—	—	—	247.615,—
General Sarmiento	—	93,96	371,—	—	—	—	69.305,—
General Viamonte	—	3.379,15	202,—	—	—	—	39.585,—
General Villegas	—	10.466,07	637,—	—	—	—	70.585,—
González Chaves	—	1.534,12	182,—	—	—	—	75.360,—
Guaminí	—	65,68	253,—	—	—	—	53.375,—
Juárez	—	7.707,56	591,—	—	—	—	70.760,—
Junín	—	6.120,52	2.015,—	—	84,—	—	144.441,—
La Plata	327.027,46	48.730,55	21.048,—	333.140,16	347.429,32	20.673,96	703.990,—
Laprida	—	431,39	210,—	—	—	—	31.675,—
Las Conchas	36.601,08	—	514,—	620,64	—	—	70.795,—
Las Flores	—	2.118,04	685,—	—	—	—	45.315,—
Leandro N. Alem	—	814,68	503,—	—	—	—	43.260,—
Lincoln	—	6.046,37	1.171,—	—	—	—	88.775,—
Lobería	—	—	543,—	—	—	—	100.590,—

PROVINCIALES DURANTE EL EJERCICIO DEL AÑO 1939

Ley 4490 Chapas Automotores	Ley 4490 Carnets Automotores	Multas Corriente año	Recursos Años anteriores	Asignados a La Plata	TOTAL GENERAL	PARTIDO
320.201,—	162.860,—	1.098.192,93	9.075.225,32	20.339.846,71	141.796.483,96	**TOTALES.**
2.107,—	350,—	3.642,23	67.076,03	—	766.840,86	Adolfo Alsina.
1.238,—	340,—	2.888,44	42.406,85	—	423.616,52	Alberti.
1.971,—	1.325,—	3.768,25	70.480,36	—	476.885,81	Almirante Brown.
17.648,—	7.340,—	50.576,80	617.400,64	—	7.383.254,73	Avellaneda.
2.649,—	810,—	8.170,31	52.417,06	—	1.073.454,01	Ayacucho.
5.185,—	1.425,—	12.386,10	139.671,50	—	1.936.487,78	Azul.
10.323,—	4.675,—	30.411,41	300.195,39	—	3.294.632,18	Bahía Blanca.
3.404,—	1.025,—	5.731,19	100.377,47	—	1.114.339,68	Balcarce.
1.849,—	595,—	3.354,01	18.193,03	—	528.689,57	Baradero.
3.930,—	1.375,—	5.847,43	34.578,25	—	968.253,19	Bartolomé Mitre.
3.488,—	660,—	7.701,95	76.502,14	—	1.167.547,16	Bolívar.
2.558,—	710,—	9.034,34	102.421,87	—	897.849,77	Bragado.
776,—	315,—	1.123,99	22.863,19	—	281.035,77	Brandsen.
1.009,—	425,—	1.714,96	14.974,19	—	488.662,13	Campana.
994,—	830,—	2.227,31	18.744,30	—	370.959,71	Cañuelas.
1.569,—	260,—	3.552,48	37.983,20	—	683.876,59	Carlos Casares.
1.193,—	260,—	2.243,49	55.961,08	—	636.739,14	Carlos Tejedor.
992,—	270,—	1.868,69	6.626,88	—	370.502,14	Carmen de Areco.
1.242,—	280,—	2.789,66	41.553,45	—	707.257,70	Caseros.
743,—	370,—	1.012,40	17.515,97	—	227.563,60	Castelli.
1.840,—	375,—	3.206,09	18.867,87	—	494.626,02	Colón.
3.297,—	570,—	7.985,05	42.187,86	—	963.835,41	Coronel Dorrego.
3.781,—	690,—	6.134,35	124.868,07	—	1.113.029,27	Coronel Pringles.
4.303,—	725,—	8.429,61	126.131,04	—	1.333.565,13	Coronel Suárez.
2.635,—	810,—	8.165,25	123.809,80	—	1.013.274,25	Chacabuco.
2.193,—	1.095,—	4.951,72	36.070,45	—	875.334,32	Chascomús.
3.899,—	1.310,—	6.998,56	67.239,29	—	1.099.469,70	Chivilcoy.
1.497,—	635,—	4.543,03	24.808,70	—	592.205,56	Dolores.
1.530,—	2.380,—	3.425,27	25.894,50	—	446.938,94	Esteban Echeverría.
824,—	315,—	2.175,61	8.139,86	—	301.250,28	Exaltación de la Cruz.
1.582,—	2.050,—	1.839,37	17.092,23	—	282.752,35	Florencio Varela.
1.403,—	500,—	3.656,57	17.225,82	—	441.199,46	General Alvarado.
547,—	130,—	1.687,80	13.528,16	—	313.490,24	General Alvear.
2.352,—	550,—	2.988,21	33.454,94	—	544.762,68	General Arenales.
1.095,—	310,—	1.681,01	16.730,90	—	360.787,90	General Belgrano.
522,—	205,—	801,85	3.620,57	—	229.690,51	General Guido.
1.708,—	855,—	4.848,94	53.473,46	—	665.784,44	General José F. Uriburu.
1.072,—	400,—	2.271,14	61.395,12	—	493.312,25	General Juan Madariaga.
1.460,—	225,—	3.686,12	57.371,22	—	787.517,39	General Lamadrid.
588,—	220,—	837,01	16.749,52	—	305.214,94	General Las Heras.
284,—	60,—	188,—	6.611,23	—	169.652,84	General Lavalle.
816,—	225,—	1.601,95	42.464,48	—	327.689,25	General Paz.
1.822,—	325,—	3.266,06	31.359,65	—	855.731,71	General Pinto.
10.231,—	5.285,—	25.116,01	255.169,33	—	2.965.769,10	General Pueyrredón
593,—	350,—	1.464,50	29.901,69	—	270.921,52	General Rodríguez.
7.871,—	8.095,—	36.731,52	387.427,88	—	2.321.800,05	General San Martín.
2.293,—	1.780,—	4.579,20	34.948,11	—	490.942,26	General Sarmiento.
1.345,—	310,—	4.665,28	35.530,25	—	542.356,81	General Viamonte.
2.420,—	300,—	6.747,96	76.410,12	—	1.447.348,09	General Villegas.
2.398,—	420,—	5.284,50	77.214,51	—	780.341,27	González Chaves.
1.878,—	180,—	3.132,83	55.638,79	—	736.791,13	Guaminí.
2.277,—	360,—	3.345,43	45.548,96	—	966.857,54	Juárez.
4.765,—	1.550,—	9.315,48	126.572,85	—	1.295.383,29	Junín.
20.329,—	11.780,—	197.013,16	1 005.595,60	—	13.698.498,63	La Plata.
1.046,—	250,—	1.044,58	12.612,63	—	402.367,89	Laprida.
2.194,—	2.845,—	7.348,37	52.992,45	—	646.512,93	Las Conchas.
1.590,—	600,—	5.000,70	41.368,53	—	549.649,83	Las Flores.
1.434,—	330,—	2.701,61	15.329,30	—	473.324,79	Leandro N. Alem
2.991,—	665,—	7.307,83	58.790,88	—	1.451.799,69	Lincoln.
3.159,—	570,—	7.208,82	68.424,17	—	1.113.627,20	Lobería.

RESULTADO DE LA RECAUDACION DE LOS IMPUESTOS

PARTIDO	Contribución de Afirmados	Productos agrícolas	Registro de mandatos	Contribución Mejoras Ley 4117	Seguros y Capitalización	Arrendamiento de Playas y Riberas	Ley 4490 Patentes Automotores
Lobos	—	814,76	705,—	—	—	—	57.265,—
Lomas de Zamora	10.371,57	536,62	1.691,—	—	—	—	240.840,—
Luján	—	4.603,77	1.011,—	20.886,38	1.650,—	—	71.396,—
Magdalena	—	202,90	27,—	—	—	—	43.025,—
Maipú	—	—	200,—	—	—	—	29.375,—
Marcelino Ugarte	—	882,90	441,—	—	—	—	72.115,—
Marcos Paz	—	—	295,—	—	—	—	15.175,—
Mar Chiquita	—	29,45	91,—	—	—	—	44.995,—
Matanza	3.701,70	—	215,—	—	—	—	359.360,—
Mercedes	—	9.339,64	3.298,—	—	—	—	88.320,—
Merlo	—	—	194,—	7.392,48	—	—	47.890,—
Monte	—	1.739,78	85,—	—	—	—	25.770,—
Moreno	596,22	—	81,—	13.594,99	—	—	29.500,—
Navarro	—	1.616,33	154,—	—	—	—	31.275,—
Necochea	—	1.544,40	1.585,—	—	—	—	249.020,—
Nueve de Julio	—	6.487,54	1.104,—	—	—	—	106.530,—
Olavarría	—	1.305,13	1.689,—	—	—	—	153.245,—
Patagones	—	119,29	338,—	—	—	—	41.900,—
Pehuajó	—	9.739,77	1.255,—	—	—	—	101.835,—
Pellegrini	—	588,11	405,—	—	—	—	56.260,—
Pergamino	—	3.608,81	1.815,—	70.551,11	—	—	205.870,—
Pila	—	—	4,—	—	—	—	11.295,—
Pilar	—	4.995,63	476,—	—	—	—	45.425,—
Puan	—	1.175,35	303,—	—	—	—	66.310,—
Quilmes	3.901,46	—	1.441,—	—	—	7.850,—	175.180,—
Ramallo	—	292,88	173,—	—	—	—	65.165,—
Rauch	—	169,37	322,—	—	—	—	34.860,—
Rivadavia	—	1.042,36	255,—	—	—	—	33.570,—
Rojas	—	3.616,18	459,—	—	660,—	—	93.370,—
Roque Pérez	—	909,44	181,—	—	—	—	26.315,—
Saavedra	—	10.571,81	390,—	—	—	—	74.225,—
Saladillo	—	728,26	759,—	—	—	—	56.805,—
San Andrés de Giles	—	8.220,09	304,—	—	—	—	44.700,—
San Antonio de Areco	—	9.269,18	266,—	—	—	—	44.595,—
San Fernando	15.991,58	—	1.348,—	—	—	2.670,—	89.315,—
San Isidro	47.358,11	—	894,—	—	—	3.640,—	179.670,—
San Nicolás	—	2.354,36	1.655,—	41.943,81	2.077,55	—	116.425,—
San Pedro	—	987,88	830,—	—	—	—	100.460,—
San Vicente	—	—	54,—	—	—	—	12.220,—
Seis de Septiembre	6.026,06	—	1.616,—	16.137,52	—	—	171.655,—
Suipacha	—	—	89,—	—	—	—	16.775,—
Tandil	—	6.008,01	2.365,—	—	2.407,20	—	188.335,—
Tapalqué	—	—	256,—	—	—	—	22.070,—
Tordillo	—	—	—	—	—	—	2.590,—
Tornquist	—	249,26	122,—	—	—	—	48.200,—
Trenque Lauquen	—	3.383,85	680,—	—	42.136,—	—	65.160,—
Tres Arroyos	—	1.883,99	2.104,—	—	9.882,10	1.100,—	210.930,—
Veinticinco de Mayo	33.577,70	5.425,08	1.227,—	—	—	—	98.125,—
Vicente López	—	—	700,—	—	—	—	300.495,—
Villarino	—	418,25	127,—	—	—	—	28.525,—
Capital Federal y Agencias	—	2.767.519,07	30.294,—	8.349,86	140.508,90	—	—
Devoluciones		—	—	—	—	—	—
La Plata:							
Imp. al consumo unificado	—	—	—	—	—	—	—
Pavimentación de la Capital	—	—	—	—	—	—	—
Aportes Cía. Electricidad	—	—	—	—	—	—	—
Aportes Cía. A. Corrientes	—	—	—	—	—	—	—
Marcas	—	—	—	—	—	—	—
Canon minero	—	—	—	—	—	—	—
Planos	—	—	—	—	—	—	—
Impuesto Ley 4733. Art. 8º	—	—	—	—	—	—	—

Cifras obtenidas de las remesas de Valuaciones, en la Dirección General de Rentas, previo análisis y ajuste.

PROVINCIALES DURANTE EL EJERCICIO DEL AÑO 1939

(Continuación).

Ley 4490 Chapas Automotores	Ley 4490 Carnets Automotores	Multas Corriente año	Recursos Años anteriores	Asignados a La Plata	TOTAL GENERAL	PARTIDO
1.895,—	510,—	5.385,60	41.853,34	—	631.231,07	Lobos.
7.585,—	5.810,—	19.346,40	308.544,30	—	1.892.633,61	Lomas de Zamora.
2.239,—	1.050,—	7.957,73	34.373,22	—	661.400,17	Luján.
1.490,—	485,—	2.669,76	47.024,24	—	602.847,09	Magdalena.
886,—	425,—	2.893,15	51.066,67	—	396.588,74	Maipú.
2.323,—	535,—	3.171,13	35.995,81	—	793.738,13	Marcelino Ugarte.
543,—	445,—	1.732,35	9.233,02	—	254.740,55	Marcos Paz.
1.406,—	855,—	2.657,72	37.446,48	—	507.094,54	Mar Chiquita.
13.931,—	27.835,—	18.195,76	127.783,25	—	1.259.760,10	Matanza.
2.905,—	1.275,—	7.160,41	70.498,93	—	1.267.039,25	Mercedes.
1.572,—	2.325,—	2.429,80	32.767,90	—	273.998,49	Merlo.
835,—	350,—	1.402,03	22.516,77	—	391.628,10	Monte.
1.016,—	955,—	2.778,19	21.428,81	—	300.777,50	Moreno.
1.052,—	165,—	2.453,90	32.236,47	—	430.265,65	Navarro.
7.423,—	1.775,—	12.993,34	88.369,05	—	1.827.687,43	Necochea.
3.532,—	810,—	6.689,35	83.409,72	—	1.346.318,88	Nueve de Julio.
5.004,—	1.265,—	9.022,52	186.224,53	—	1.844.506,35	Olavarría.
1.343,—	220,—	5.262,18	69.329,61	—	417.660,57	Patagones.
3.302,—	535,—	9.600,95	128.819,72	—	1.619.302,38	Pehuajó.
1.893,—	360,—	4.752,94	73.535,88	—	747.592,92	Pellegrini.
6.411,—	2.305,—	15.797,50	166.760,32	—	1.974.225,67	Pergamino.
380,—	110,—	222,04	4.309,78	—	243.793,13	Pila.
1.504,—	950,—	2.652,80	42.323,87	—	399.572,71	Pilar.
2.294,—	225,—	6.203,56	51.954,64	—	643.600,46	Puan.
5.451,—	3.325,—	12.185,52	184.961,37	—	1.801.828,39	Quilmes.
1.996,—	635,—	2.256,95	20.284,31	—	455.911,61	Ramallo.
1.178,—	155,—	3.054,38	61.313,97	—	527.198,85	Rauch.
1.110,—	190,—	2.804,37	55.004,84	—	862.030,29	Rivadavia.
2.968,—	775,—	6.122,35	28.161,22	—	917.004,85	Rojas.
864,—	215,—	1.371,32	25.495,74	—	287.143,26	Roque Pérez.
2.509,—	275,—	4.587,59	37.546,43	—	604.569,17	Saavedra.
1.797,—	460,—	5.082,32	45.105,60	—	570.270,08	Saladillo.
1.461,—	405,—	3.644,64	23.610,77	—	524.678,41	San Andrés de Giles.
1.433,—	570,—	3.331,17	20.917,57	—	500.971,16	San Antonio de Areco.
2.861,—	1.930,—	8.452,38	64.024,17	—	775.634,22	San Fernando.
5.499,—	3.210,—	15.460,90	127.776,44	—	1.256.320,61	San Isidro.
3.108,—	1.260,—	15.161,87	65.088,73	—	968.841,25	San Nicolás.
2.965,—	750,—	8.392,62	52.099,22	—	735.851,57	San Pedro.
419,—	295,—	539,54	21.322,27	—	190.683,50	San Vicente.
5.854,—	7.140,—	12.683,78	161.271,99	—	1.554.515,06	Seis de Septiembre.
550,—	180,—	1.637,22	33.153,02	—	300.672,82	Suipacha.
5.959,—	2.195,—	10.786,98	62.968,08	—	1.881.439,32	Tandil.
732,—	140,—	1.373,30	27.753,95	—	425.831,01	Tapalqué.
88,—	20,—	183,42	1.893,44	—	59.711,05	Tordillo.
1.580,—	170,—	2.110,15	43.725,95	—	443.528,98	Tornquist.
2.159,—	480,—	8.030,51	109.241,41	—	1.232.135,90	Trenque Lauquen.
6.772,—	1.315,—	13.444,45	216.094,47	—	2.091.597,07	Tres Arroyos.
3.249,—	640,—	5.073,89	128.960,68	—	1.321.303,86	Veinticinco de Mayo.
9.155,—	10.140,—	31.133,80	244.383,36	—	1.958.073,46	Vicente López.
988,—	145,—	3.508,04	69.530,64	—	469.711,35	Villarino.
—	—	188.926,66	140.449,89	—	9.993.568,01	Capital Federal y Agencias
—	—	—	48.765,87	—	53.753,75	Devoluciones.
						La Plata:
—	—	—	—	19.186.000,—	19.186.000,—	Imp. al consumo unificado.
—	—	—	—	237.949,32	237.949,32	Pavimentación de la Capital.
	—	—	—	280.492,04	280.492,04	Aportes Cía. Electricidad.
—	—	—	—	220.632,85	220.632,85	Aportes Cía. A. Corrientes.
—	—	—	—	108.600,—	108.600,—	Marcas.
—	—	—	—	1.225,—	1.225,—	Canon minero.
—	—	—	—	25,—	25,—	Planos.
—	—	—	—	304.922,50	304.922,50	Impuesto Ley 4733, Art. 8º

RESUMEN DE LA RECAUDACION DE IMPUESTOS

Ejercicio 1939

CONCEPTO	Calculado	Producido	DIFERENCIA	
			En más	En menos
TOTALES	146.952.000	159.218.704,16	19.126.058,48	6.859.354,32
Contribución territorial	46.600.000	45.519.096,87	—	1.080.903,13
Adicional	3.800.000	3.631.162,47	—	168.837,53
Caminos	5.600.000	5.627 487,34	27.487,34	—
Patentes fijas	2.400.000	2.819 612,50	419.612,50	—
Comercio e industrias	7.000.000	7.603.783,57	603.783,57	—
Licencia de alcoholes	3.800.000	3.874.329,50	74.329,50	—
Multas de sellos	—	43.506,60	43.506,60	—
Marcas	—	108.600,—	108.600,—	—
Sellos	14.500.000	17.246.792,15	2.746.792,15	—
Sellos Justicia de Paz	500.000	98.285,40	—	401.714,60
Sellos actuación judicial	3.500.000	2.690.250,20	—	809.749,80
Canalización y drenaje	16.000	16.821,66	821,66	—
Desagües	—	880.690,06	880.690,06	—
Consumo unificado	19.186.000	19.186.000,—	—	—
Recursos de años anteriores	10.000.000	9.075.225,32	—	924.774,68
Multas	400.000	1.098.192,93	698.192,93	—
Productos agrícolas	3.400.000	3.116.041,68	—	283.958,32
Arrendamiento playas y riberas	100.000	81.705,73	—	18.294,27
Aporte Compañías de Electricidad	250.000	280.492,04	30.492,04	—
Aporte Compañías Aguas Corrientes	200.000	220.632,85	20.632,85	—
Planos	—	25,—	25,—	—
Seguros y Capitalización	500.000	738.924,92	238.924,92	—
Contribución de afirmados	800.000	537.608,99	—	262.391,01
Pavimentación de la Capital	400.000	237.949,32	—	162.050,68
Bonos de Pavimentación	3.500.000	3.331.099,50	—	168.900,50
Cancelación de Bonos de Pavimentación	—	2.193.907,91	2.193.907,91	—
Contribución mejoras Ley 4117, artículo 13	500.000	596.561,95	96.561,95	—
Registro de Mandatos	—	135.045,—	135.045,—	—
Canon minero	—	1.225,—	1.225,—	—
Impuesto, Ley 4733, artículo 8º	—	304.922,50	304.922,50	—
Patente automotores, Ley 4490	—	10.017.444,—	10.017.444,—	—
Chapas automotores, Ley 4490	—	320.201,—	320.201,—	—
Carnets automotores, Ley 4490	—	162.860,—	162.860,—	—
TOTAL	126.952.000	141.796.483,96	19.126.058,48	4.281.574,52
Transmisión gratuita de bienes (Escuelas)	20.000.000	17.422.220,20	—	2.577.779,80

NOTA — La diferencia que se observa en el rubro «Recursos de Años Anteriores», obedece a que en el año 1938, se efectuaba el descuento del 20 %, sobre los pagos de deuda atrasada, de acuerdo con lo dispuesto en la Ley 4709.

PRESUPUESTOS MUNICIPALES

ESTADISTICA RETROSPECTIVA

Evolución de los recursos municipales comparados con los de la provincia de Buenos Aires. — Ejercicios 1921 - 1939

AÑO	RECURSOS PROVINCIALES		RECURSOS MUNICIPALES	
	Importe calculado $ m/n	Por habitante $ m/n	Importe calculado $ m/n	Por habitante $ m/n
1921	73.205.650,—	31,38	23.359.233	9,98
1922	73.205.650,—	30,50	25.218.020	10,51
1923	91.533.259,—	33,88	27.323.010	11,01
1924	107.810.015,—	41,97	28.595.552	11,13
1925	111.162.306,—	41,94	31.977.377	12,06
1926	106.228.535,—	39,08	34.046.217	12,53
1927	125.099.196,—	44,89	36.919.646	13,25
1928	125.261.336,—	43,83	40.314.280	14,11
1929	125.261.336,—	42,82	44.072.074	15,07
1930	125.261.336,—	41,87	45.851.761	15,33
1931	126.352.066,—	41,36	46.144.381	15,10
1932	159.670.778,20	51,52	45.445.634	14,66
1933	132.449.096,20	42,10	46.923.493	14,91
1934	124.933.988,63	39,20	46.295.776	14,53
1935	132.124.588,63	40,95	48.314.475	14,97
1936	136.064.936,25	41,67	50.979.809	15,61
1937	167.441.000,—	50,63	57.640.709	17,43
1938	166.359.000,—	49,65	60.877.483	18,17
1939	168.083.000,—	49,52	62.097.693	18,29

Podrá observarse en este cuadro, en el que se hace una comparación de los recursos de la Provincia de Buenos Aires con los de las Municipalidades, el aumento desproporcional que sufren los primeros con relación a los segundos, pues en el período comprendido entre los años 1921 y 1939, los recursos provinciales aumentan pesos 94.877.350 moneda nacional, o sean pesos 18,14 moneda nacional por habitante, mientras que los municipales aumentan en igual período de tiempo, pesos 38.738,460 moneda nacional, que representa, pesos 8,31 moneda nacional por habitante. Existe, en consecuencia, comparando la evolución de los dos recursos, un aumento superior en el Provincial de pesos 9,83 moneda nacional por habitante con relación al Municipal.

CUADRO COMPARATIVO DE LOS CALCULOS

Ejercicios

Año	Alumbrado Barrido y Limpieza $ m/n	Patentes $ m/n	Consumo $ m/n	Higiene y Seguridad Pública $ m/n	Edificios Calles y Veredas $ m/n	Derechos de Oficina $ m/n	Cuotas de ingresos fiscales $ m/n
1930	11.860.813	16.220.296	4.215.380	2.185.460	1.825.027	216.960	2.388.547
1931	10.777.273	18.072.012	4.016.550	2.199.460	1.446.610	282.630	2.408.375
1932	12.463.411	14.984.461	3.863.897	2.854.364	1.536.849	293.604	2.589.072
1933	13.380.997	14.133.623	4.246.137	3.050.817	1.659.307	317.630	2.683.784
1934	13.912.900	12.943.070	4.382.052	3.114.783	1.454.499	384.089	2.394.906
1935	14.332.047	12.806.032	4.745.208	3.472.167	1.545.606	357.802	2.059.865
1936	14.884.093	14.764.142	4.651.446	3.406.842	1.534.392	409.011	1.655.219
1937	15.779.067	15.628.356	5.197.692	3.379.274	1.672.141	492.746	1.589.229
1938	15.707.546	16.230.434	5.618.786	3.960.281	1.794.285	431.291	1.561.594
1939	15.687.281	16.622.248	5.956.064	4.220.970	2.182.941	544.310	1.505.619

CUADRO COMPARATIVO DE LOS PRESUPUESTOS

Ejercicios

Año	EMPLEADOS			SUEL	
	Administrativos y técnicos profesionales	Obreros y de maestranza	TOTAL	Administrativos y técnicos profesionales $ m/n	Obreros y de maestranza $ m/n
1930	—	—	—	—	—
1931	—	—	—	—	—
1932	—	—	—	—	—
1933	—	—	—	7.182.942	11.245.586
1934	—	—	—	7.614.838	11.155.172
1935	—	—	10.536	8.160.385	11.881.236
1936	—	—	11.460	8.804.210	12.519.667
1937	—	—	12.143	9.492.564	13.245.477
1938	4.291	8.646	12.937	10.232.198	14.153.037
1939	4.481	9.092	13.573	10.424.274	14.982.975

PRESUPUESTOS MUNICIPALES

Gráfico Nº 17

Recursos y gastos. — Años 1930 a 1939

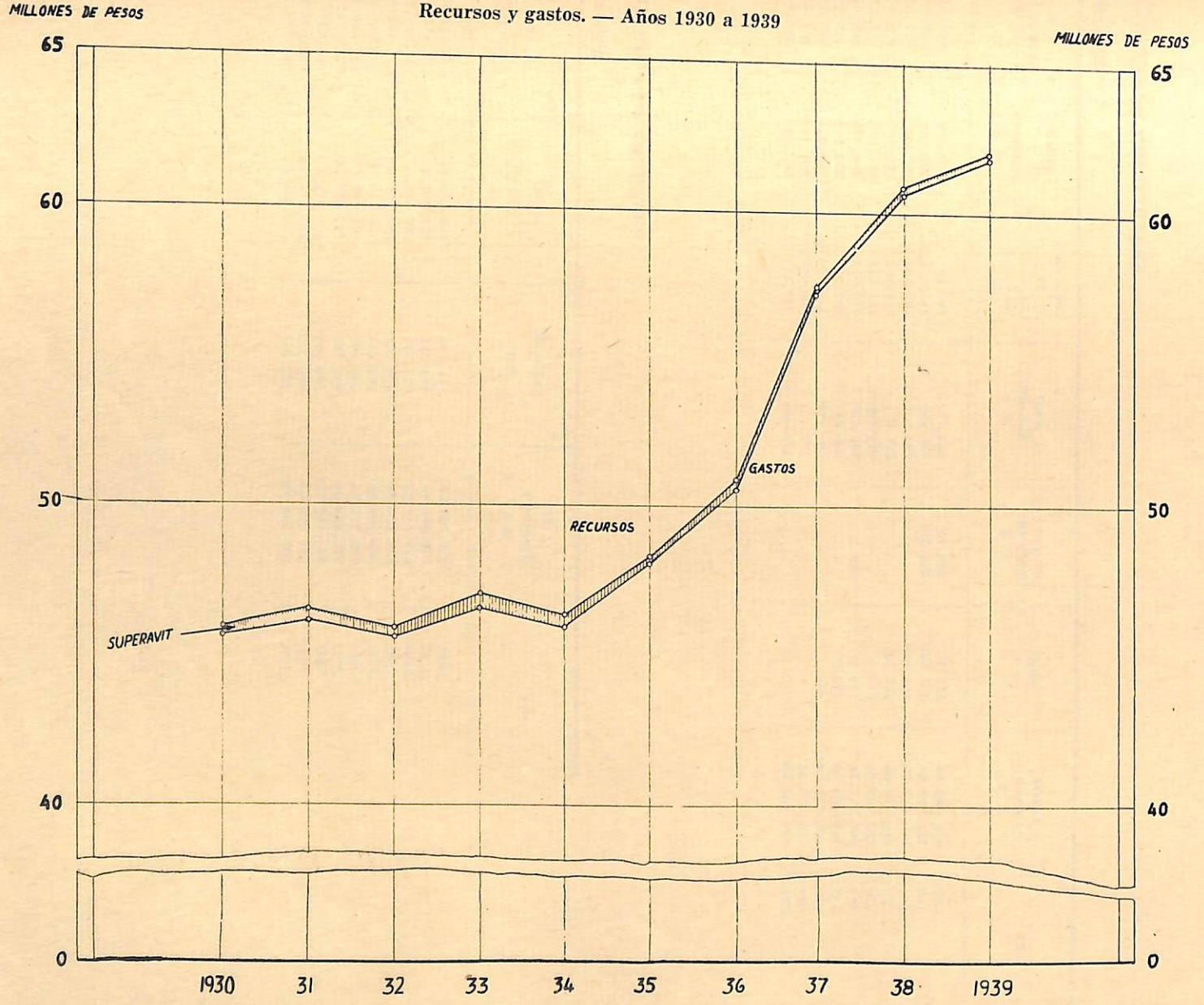

DE RECURSOS MUNICIPALES

1930 - 1939

Subvenciones $ m/n	Multas y Eventuales $ m/n	Recursos de Ejercicios Anteriores $ m/n	Otros Recursos $ m/n	Inversión con Cargo $ m/n	Déficit $ m/n	TOTAL GENERAL $ m/n	Año
301.650	898.014	3.595.267	2.047.823	96.524	38.455	45.890.216	1930.
234.860	866.108	4.428.377	1.289.206	122.920	319.100	46.463.481	1931.
310.790	746.778	3.998.101	1.804.307	—	367.386	45.813.020	1932.
194.510	747.827	4.334.139	2.174.722	—	48.071	46.971.564	1933.
235.377	530.820	3.844.141	3.099.139	—	5.279	46.301.055	1934.
216.370	455.252	4.518.559	3.803.367	2.200	2.917	48.317.392	1935.
457.523	518.338	4.903.768	3.795.035	—	1.577	50.981.386	1936.
487.878	438.647	5.300.442	7.675.237	—	800	57.641.509	1937.
486.766	571.708	7.086.999	7.427.793	—	—	60.877.483	1938.
850.549	653.537	7.188.740	6.685.434	—	—	62.097.693	1939.

DE GASTOS MUNICIPALES

1930 - 1939

DOS TOTAL $ m/n	Gastos $ m/n	Superávit $ m/n	TOTAL GENERAL $ m/n	Año
17.854.525	27.698.247	337.444	45.890.216	1930.
17.137.358	28.980.631	345.492	46.463.481	1931.
16.744.768	28.517.742	550.510	45.813.020	1932.
18.428.528	28.051.064	491.972	46.971.564	1933.
18.770.010	27.011.360	519.685	46.301.055	1934.
20.041.621	28.090.263	185.508	48.317.392	1935.
21.323.877	29.360.301	297.208	50.981.386	1936.
22.738.041	34.673.474	229.994	57.641.509	1937.
24.385.235	36.285.708	206.540	60.877.483	1938.
25.407.249	36.525.268	165.176	62.097.693	1939.

PRESUPUESTOS DE GASTOS

Ejercicios

PARTIDO	1930		1931		1932		1933		1934	
	Presupuesto	Superávit	Presupuesto	Superávit	Presupuesto	Superávit	Presupuesto	Superávit	Presupuesto	Superávit
TOTALES	45.552.772	337.444	46.117.989	345.492	45.262.410	550.610	46.479.592	491.972	45.781.370	519.685
Adolfo Alsina	324.740	—	324.740	—	232.626	—	265.306	—	225.915	—
Alberti	239.950	—	239.950	—	207.081	—	258.818	—	225.000	—
Almirante Brown	414.000	—	414.000	—	400.000	6.000	402.697	23.905	385.745	255
Avellaneda	4.174.920	—	4.090.260	5.340	4.167.000	—	4.325.000	—	4.325.000	—
Ayacucho	397.290	—	397.290	—	397.290	—	397.290	—	251.068	97.208
Azul	699.107	6	709.357	642	734.022	78	700.220	—	637.140	—
Bahía Blanca	2.414.819	—	2.416.600	—	2.360.966	—	2.234.010	—	2.978.080	—
Balcarce	431.098	—	550.300	—	295.978	—	340.915	209.966	385.353	285.399
Baradero	169.532	—	169.532	—	169.532	—	220.248	1.732	220.248	1.732
Bartolomé Mitre	309.480	—	308.980	500	372.070	—	325.000	3.464	282.364	—
Bolívar	414.000	—	414.000	—	414.000	—	397.000	—	352.525	3.475
Bragado	355.000	—	340.500	—	354.125	—	344.670	—	289.670	—
Brandsen	97.500	—	97.500	1.700	97.500	1.700	95.298	2	82.808	92
Campana	238.360	—	210.110	28.250	221.400	6.200	239.280	—	250.150	—
Cañuelas	105.000	—	105.000	—	105.000	—	106.000	—	116.000	—
Carlos Casares	266.850	—	266.850	—	266.850	—	281.920	—	246.526	4.400
Carlos Tejedor	179.850	—	275.815	—	275.815	—	234.277	—	238.957	—
Carmen de Areco	106.650	—	106.650	—	123.979	—	125.000	—	124.960	40
Caseros	143.455	3.781	142.147	11.989	147.761	6.375	147.761	6.375	135.893	10.248
Castelli	78.062	—	73.962	—	75.580	—	72.808	—	68.468	—
Colón	186.478	114	181.374	118	163.084	766	156.610	290	147.758	452
Coronel Dorrego	332.800	—	332.800	—	267.930	27.000	242.540	—	261.152	—
Coronel Príngles	358.190	—	358.190	—	321.628	—	296.230	—	237.868	720
Coronel Suárez	524.766	60.080	466.123	70.877	438.534	105.201	464.458	112.042	416.794	8.406
Chacabuco	460.500	1.000	461.500	—	393.520	—	362.500	—	350.240	—
Chascomús	247.450	—	247.450	—	268.000	—	299.000	—	299.000	—
Chivilcoy	608.140	2.200	711.452	—	610.618	—	710.554	2.146	675.620	—
Dolores	200.252	—	200.252	—	228.065	—	200.000	—	196.135	—
Esteban Echeverría	147.935	—	151.655	—	159.145	—	187.649	6.090	224.280	—
Exaltación de la Cruz	90.660	—	90.660	—	90.660	—	90.660	—	90.660	—
Florencio Varela	125.970	—	125.970	—	117.919	—	150.660	90	171.581	—
General Alvarado	148.595	—	148.595	—	148.595	—	148.595	—	159.964	7
General Alvear	69.250	—	69.250	—	69.250	—	56.560	—	45.800	—
General Arenales	178.024	—	177.880	—	177.880	—	167.929	—	167.930	—
General Belgrano	117.800	—	134.000	—	134.000	—	125.554	—	121.265	—
General Guido	61.232	80	61.232	80	41.921	9	54.972	3	50.000	—
General J. F. Uriburu	361.226	24	359.434	1.816	379.144	1.056	369.378	—	360.494	30
General Juan Madariaga	99.826	—	99.826	—	103.400	—	98.600	—	108.550	—
General Lamadrid	286.807	—	232.827	—	208.583	—	203.097	—	231.206	14.500
General Las Heras	104.700	—	104.700	—	104.700	—	96.800	—	90.000	—
General Lavalle	28.559	—	27.860	699	28.610	540	29.080	1.702	27.680	2
General Paz	124.200	—	124.200	—	115.400	—	100.360	—	100.360	—
General Pinto	199.390	1.360	196.962	3.888	197.882	2.968	213.023	6.677	233.847	3.653
General Pueyrredón	1.773.061	—	1.678.399	—	1.748.093	820	1.828.080	—	2.303.185	—
General Rodríguez	70.180	1.620	72.600	—	72.600	—	86.000	—	89.000	—
General San Martín	1.339.160	—	1.409.280	43.920	1.317.754	23.446	1.489.269	10.331	1.508.880	3.320
General Sarmiento	218.200	9.800	219.080	8.920	200.830	42.870	268.510	10	272.380	480
General Viamonte	187.000	—	204.500	—	200.000	—	169.100	—	179.000	—
General Villegas	375.920	9.800	370.800	—	348.554	22.746	322.200	—	333.810	—
González Chaves	258.860	—	227.986	—	213.586	—	232.070	—	256.726	—
Guaminí	220.000	—	217.740	—	109.217	—	188.370	—	180.000	—
Juárez	319.105	—	275.682	—	275.682	—	271.280	—	267.880	1.000
Junín	909.386	1.814	909.386	1.814	909.386	1.814	696.289	1.940	654.018	1.482
La Plata	3.325.278	—	3.319.189	—	3.576.554	163.022	3.830.520	12.144	3.165.757	—

MUNICIPALES, POR PARTIDO

1930 - 1939 — en $ m/n

1935		1936		1937		1938		1939		PARTIDO
Presupuesto	Superávit	Presupuesto	Superávit	Presupuesto	Superávit	Presupuesto	Superávit	Presupuesto	Superávit	
18.131.884	185.508	50.684.178	297.203	57.411.515	229.991	60.670.943	206.540	61.932.517	165.176	**TOTALES**
241.435	—	234.290	—	283.250	—	372.850	—	372.850	—	Adolfo Alsina.
222.078	—	234.649	—	239.806	—	275.772	—	237.672	—	Alberti.
399.851	149	381.580	12.420	377.860	7.140	392.200	800	387.255	6.924	Almirante Brown.
4.660.000	—	4.520.000	—	4.710.000	—	4.986.000	—	5.191.000	—	Avellaneda.
226.888	—	354.697	103.873	431.450	4.532	296.370	—	296.370	—	Ayacucho.
700.800	460	745.722	524	745.722	525	887.417	—	1.131.591	552	Azul.
3.602.251	—	3.428.436	—	3.836.466	—	4.177.364	—	4.072.558	—	Bahía Blanca.
360.000	43.500	377.180	27.320	676.098	38.180	846.714	48.000	730.601	15.000	Balcarce.
245.862	38	245.862	38	277.682	58	283.153	—	335.029	—	Baradero.
282.364	—	311.007	—	328.138	—	357.230	625	416.300	5.543	Bartolomé Mitre.
397.000	—	430.000	—	484.000	—	526.000	—	807.512	—	Bolívar.
313.820	—	412.390	—	437.670	—	448.227	—	418.240	—	Bragado.
82.808	92	85.158	92	86.698	52	86.698	52	95.938	312	Brandsen.
250.440	—	249.960	—	279.082	—	274.920	—	289.560	—	Campana.
113.500	—	113.500	—	113.404	96	113.404	96	113.500	—	Cañuelas.
251.990	—	251.990	—	255.290	—	273.459	4.171	282.030	—	Carlos Casares.
223.799	828	245.310	317	230.670	80	245.000	—	250.368	—	Carlos Tejedor.
123.000	—	123.700	—	134.583	1.667	148.000	—	148.000	—	Carmen de Areco.
180.872	7.464	194.773	3.563	202.813	5.123	193.793	3.248	202.353	3.083	Caseros.
61.820	—	62.000	—	70.000	—	80.000	—	80.000	—	Castelli.
167.194	106	159.220	770	168.559	71	174.687	113	185.084	6	Colón.
288.332	—	294.421	1.500	337.510	—	393.701	—	426.273	—	Coronel Dorrego.
249.820	—	278.680	10	919.990	60	501.870	945	442.804	46	Coronel Pringles.
403.653	207	469.458	402	503.398	1.402	482.862	8.086	482.862	8.086	Coronel Suárez.
362.140	—	427.260	—	440.500	—	469.740	—	481.290	—	Chacabuco.
299.000	—	282.300	—	282.300	—	282.300	—	371.000	—	Chascomús.
670.900	—	672.000	—	675.619	—	769.328	9.713	768.388	—	Chivilcoy.
203.033	—	219.968	—	239.656	—	245.760	—	261.865	—	Dolores.
185.809	—	205.022	—	213.960	—	226.190	—	226.190	—	Esteban Echeverría.
92.800	—	90.000	—	90.500	—	98.360	60	98.000	—	Exaltación de la Cruz.
172.900	—	175.000	—	151.380	—	149.966	—	148.584	—	Florencio Varela.
165.744	527	174.556	16	174.556	16	187.866	1.310	189.038	87	General Alvarado.
57.540	—	51.250	—	65.946	—	70.300	—	70.300	—	General Alvear.
174.790	—	178.330	—	192.160	—	192.680	—	228.590	—	General Arenales.
121.147	—	121.688	—	136.809	—	137.780	—	140.727	—	General Belgrano.
52.482	18	52.482	18	57.482	18	57.782	18	70.054	—	General Guido.
358.274	26	353.754	—	378.177	—	388.250	—	446.004	—	General J. F. Uriburu.
108.500	—	108.500	—	114.750	—	119.750	—	122.000	—	General Juan Madariaga.
264.016	4.411	264.016	4.411	228.962	—	259.787	1.768	257.811	8.594	General Las Heras.
90.000	—	90.000	—	90.000	—	90.000	—	90.000	—	General Lavalle.
26.610	—	26.690	410	29.240	10	30.250	250	30.320	1.380	General Madariaga.
103.139	—	103.139	—	103.139	—	120.600	—	120.600	—	General Paz.
251.512	—	267.727	3.073	280.450	—	292.850	—	300.150	—	General Pinto.
1.778.820	—	1.778.820	—	1.778.820	—	2.097.874	—	2.397.611	—	General Pueyrredón.
89.000	—	110.000	—	112.000	—	112.000	—	140.000	—	General Rodríguez.
1.780.365	55.155	1.803.760	73.600	1.803.760	73.600	1.803.760	73.600	1.803.760	73.600	General San Martín.
261.800	—	268.910	—	267.858	—	270.273	10.027	283.483	11.667	General Sarmiento.
177.000	—	177.000	—	177.000	—	177.000	—	151.600	2.400	General Viamonte.
328.810	—	328.810	—	349.800	—	375.100	—	385.000	—	General Villegas.
256.726	—	267.998	—	308.514	—	313.360	—	306.315	—	González Chaves.
164.400	—	167.540	—	200.000	—	248.662	—	245.114	—	Guaminí.
249.760	—	248.600	—	248.220	—	252.460	—	259.361	—	Juárez.
656.696	2.000	946.373	2.030	925.067	4.668	2.351.356	—	2.032.776	—	Junín.
3.543.757	—	3.663.972	—	3.763.222	—	3.916.222	—	4.086.962	—	La Plata.

PRESUPUESTOS DE GASTOS

Ejercicios

PARTIDO	1930		1931		1932		1933		1934	
	Presupuesto	Superávit	Presupuesto	Superávit	Presupuesto	Superávit	Presupuesto	Superávit	Presupuesto	Superávit
Laprida	146.940	—	146.940	—	146.940	—	167.004	—	132.857	1.943
Las Conchas	271.551	—	271.551	—	271.551	—	287.100	—	282.700	—
Las Flores	200.040	160	200.160	20.613	207.847	900	209.850	2.150	185.244	100
Leandro N. Alem	250.000	—	213.185	4.215	113.050	—	172.878	7.022	170.868	1.532
Lincoln	630.112	48	599.900	—	391.145	—	546.594	—	470.039	58
Lobería	373.285	—	358.012	—	323.282	—	274.660	—	274.660	—
Lobos	227.792	—	220.800	—	219.900	—	234.000	—	221.090	10
Lomas de Zamora	1.107.120	200	1.304.000	—	1.304.000	—	1.614.400	—	1.292.000	—
Luján	266.080	—	307.570	330	281.855	1.915	273.035	165	304.800	—
Magdalena	186.395	405	185.520	1.280	184.160	2.640	182.040	460	149.870	1.730
Maipú	82.300	—	82.300	—	82.300	—	86.550	—	78.500	—
Marcelino Ugarte	236.000	7.166	209.070	6.330	188.853	27.047	182.770	27.430	183.390	22.610
Marcos Paz	72.330	—	72.330	—	51.685	—	80.700	950	78.760	1.340
Mar Chiquita	136.700	—	136.700	—	136.700	—	133.000	—	133.000	—
Matanza	727.580	9.120	721.540	5.960	713.897	3.478	668.880	19.620	924.600	—
Mercedes	417.210	1.790	417.210	1.790	424.149	895	365.795	175	365.795	175
Merlo	169.360	2.260	169.360	2.260	178.700	880	181.780	350	179.540	60
Monte	77.100	—	77.100	—	77.100	—	83.220	480	91.475	65
Moreno	62.680	1.674	63.880	470	92.620	2.180	92.620	2.180	92.620	2.180
Navarro	117.110	100	117.110	100	117.110	100	117.177	—	119.759	1.240
Necochea	560.387	23	560.615	385	559.792	208	579.857	483	625.793	507
Nueve de Julio	535.000	—	557.379	—	557.379	—	681.277	24	681.301	—
Olavarría	403.700	—	403.700	—	514.300	—	593.215	—	580.567	—
Patagones	190.530	920	181.350	10.100	181.350	10.100	181.650	9.800	173.820	4.980
Pehuajó	702.830	—	649.800	—	551.577	—	568.902	—	558.143	—
Pellegrini	331.780	4.720	312.140	31.272	271.147	28.589	267.572	2.428	263.480	6.520
Pergamino	1.574.678	19.280	1.242.467	—	917.738	—	1.020.782	2.500	858.913	4.500
Pila	32.841	—	35.772	—	35.772	—	39.016	—	39.012	—
Pilar	90.080	—	107.680	—	107.680	—	126.233	100	123.933	2.400
Puan	202.000	—	185.880	—	196.274	—	232.186	—	232.186	—
Quilmes	963.000	—	1.417.608	—	1.417.609	—	1.356.319	—	1.218.320	—
Ramallo	167.330	71.938	167.330	71.938	184.050	46.901	178.950	7.550	158.120	8.314
Rauch	203.977	—	197.767	—	197.767	—	175.310	40	169.200	—
Rivadavia	266.921	4.921	267.000	—	283.048	—	230.000	—	230.900	—
Rojas	262.000	—	258.500	—	270.900	—	234.441	—	291.551	—
Roque Pérez	112.000	—	112.000	—	112.000	—	101.590	423	98.478	—
Saavedra	253.720	—	269.900	—	256.500	—	254.150	—	248.500	—
Saladillo	220.000	—	221.700	—	257.167	—	313.811	—	345.553	—
San Andrés de Giles	176.100	—	174.680	1.420	140.000	—	163.000	—	170.000	—
San Antonio de Areco	149.750	—	149.750	—	149.750	—	145.230	—	145.230	—
San Fernando	578.785	7.920	535.897	—	547.127	926	590.520	—	601.796	15
San Isidro	693.650	—	693.650	—	882.390	—	839.847	2	816.488	—
San Nicolás	356.270	230	356.270	230	356.270	230	378.416	384	384.716	—
San Pedro	331.340	160	331.340	160	404.960	—	279.380	720	279.380	720
San Vicente	83.440	—	111.450	—	84.285	—	78.000	—	85.300	—
Seis de Setiembre	678.160	—	776.010	—	801.850	—	855.428	1.832	714.368	42
Suipacha	87.000	—	87.000	—	88.000	—	91.600	—	90.000	—
Tandil	607.336	112.500	820.300	—	787.000	—	933.832	—	845.289	—
Tapalqué	79.130	—	79.148	2.330	79.148	2.330	82.874	—	77.464	—
Tordillo	6.060	—	6.060	—	6.060	—	7.040	—	7.040	—
Tornquist	212.500	—	212.500	—	236.000	—	238.000	—	158.580	—
Trenque Lauquen	347.790	230	338.860	3.000	324.350	4.113	282.569	3.764	311.024	716
Tres Arroyos	1.138.000	—	1.204.000	—	1.203.020	980	989.900	—	989.900	—
Veinticinco de Mayo	350.700	—	332.026	—	300.912	—	311.700	—	295.000	—
Vicente López	1.047.739	—	1.083.845	255	1.139.095	3.587	1.185.887	1.163	1.196.768	21.032
Villarino	180.000	—	180.000	—	194.000	—	217.040	960	183.000	—

MUNICIPALES, POR PARTIDO

1930 - 1939 — en $ m/n

(Continuación)

1935		1936		1937		1938		1939		PARTIDO
Presupuesto	Superávit	Presupuesto	Superávit	Presupuesto	Superávit	Presupuesto	Superávit	Presupuesto	Superávit	
126.400	—	141.440	—	148.906	8.094	159.503	1.797	209.560	5.521	Laprida.
278.760	—	278.620	1.680	303.015	—	317.345	—	352.015	—	Las Conchas.
180.655	—	183.096	84	190.960	—	207.936	64	219.630	40	Las Flores.
169.401	4.299	204.660	—	230.200	—	269.801	—	271.000	—	Leandro N. Alem.
497.909	—	497.909	—	638.110	2.099	664.900	500	695.945	2.855	Lincoln.
274.660	—	272.330	—	251.285	17.745	287.442	12.928	302.363	6.707	Lobería.
243.220	11	243.360	74	247.680	54	647.680	154	724.680	172	Lobos.
1.558.347	—	1.668.132	3.780	3.610.042	—	2.866.452	—	2.606.125	—	Lomas de Zamora.
353.680	120	388.630	170	389.820	780	368.920	80	393.460	640	Luján.
151.361	239	185.666	134	211.101	199	217.946	254	216.700	—	Magdalena.
78.500	—	85.360	—	82.000	19.559	100.657	2.343	104.422	3.078	Maipú.
183.570	25.430	289.713	40.287	303.680	—	274.400	—	298.100	—	Marcelino Ugarte.
80.700	449	82.780	720	86.808	992	195.630	77	110.190	249	Marcos Paz.
139.869	—	148.111	—	149.969	—	178.626	—	182.312	—	Mar Chiquita.
924.600	—	1.225.130	5.879	1.439.190	3.410	1.694.428	2.072	1.662.567	809	Matanza.
480.950	3.650	480.950	3.650	433.815	110	447.960	580	473.110	700	Mercedes.
193.940	60	242.680	—	294.942	1.860	301.580	20	327.120	80	Merlo.
107.975	365	117.142	48	115.262	258	121.770	—	145.364	—	Monte.
101.463	319	101.463	319	101.463	319	101.463	319	160.525	—	Moreno.
119.723	40	126.217	—	127.415	—	141.150	—	150.770	—	Navarro.
625.270	530	624.379	421	665.800	100	775.961	239	806.535	165	Necochea.
681.301	—	686.301	—	686.301	—	686.301	—	686.301	—	Nueve de Julio.
587.734	—	610.799	—	629.948	—	619.942	—	665.102	—	Olavarría.
176.280	520	176.280	520	180.780	4.900	186.520	3.160	194.240	1.360	Patagones.
542.700	—	567.490	10	567.490	10	626.385	—	626.385	—	Pehuajó.
260.100	—	284.476	124	285.643	—	330.780	100	358.025	95	Pellegrini.
858.913	4.500	905.491	—	931.166	4.849	967.286	1.319	967.286	1.319	Pergamino.
39.012	—	37.672	—	40.360	—	41.602	—	46.397	—	Pila.
128.900	—	135.256	—	137.128	28	143.716	140	151.656	—	Pilar.
232.126	—	239.457	—	272.815	—	269.197	—	291.529	11	Puan.
1.302.645	—	1.302.645	—	1.362.554	—	1.362.554	—	1.448.973	—	Quilmes.
168.000	2.134	168.000	2.134	152.570	14.479	186.340	160	186.340	160	Ramallo.
169.000	—	168.750	—	178.250	—	220.000	—	200.728	—	Rauch.
230.900	—	242.000	—	245.000	—	224.700	—	220.000	—	Rivadavia.
246.300	—	299.219	—	299.219	—	299.219	—	347.900	—	Rojas.
93.116	—	100.588	—	94.892	—	97.248	—	99.548	—	Roque Pérez.
248.500	2.000	248.500	—	266.500	—	266.500	—	280.000	—	Saavedra.
317.582	—	317.582	—	304.532	—	304.532	—	265.452	—	Saladillo.
180.000	—	192.000	—	200.000	—	220.000	—	230.000	—	San Andrés de Giles.
145.230	—	154.340	—	156.343	2.997	181.405	445	195.039	211	San Antonio de Areco
563.297	—	597.535	—	597.535	3	701.060	—	650.100	—	San Fernando.
906.164	61	1.264.443	—	1.259.663	—	1.449.435	—	1.543.318	—	San Isidro.
403.401	88	444.912	977	493.886	93	509.320	80	519.231	—	San Nicolás.
279.380	720	279.380	720	341.908	8.612	355.328	13.492	340.930	320	San Pedro.
89.900	—	97.722	978	97.722	978	82.650	—	79.500	—	San Vicente.
776.575	35	867.315	45	867.315	45	996.972	2.888	996.972	2.888	Seis de Setiembre.
88.000	—	90.400	—	110.000	—	112.000	—	130.000	—	Suipacha.
948.316	—	996.855	—	2.249.785	—	1.148.268	—	1.181.848	—	Tandil.
84.604	—	85.884	—	93.704	—	100.504	180	106.544	—	Tapalqué.
7.030	—	7.030	—	7.830	—	7.830	—	7.830	—	Tordillo.
198.050	—	190.616	—	182.820	—	210.480	—	208.960	—	Tornquist.
321.260	290	175.000	—	175.000	—	385.688	16	346.300	—	Trenque Lauquen.
995.744	—	1.331.024	76	1.395.868	132	1.671.694	306	1.449.394	606	Tres Arroyos.
308.000	—	311.000	—	535.805	—	360.700	—	424.700	—	Veinticinco de Mayo
1.265.924	24.576	1.476.000	—	1.639.734	—	1.902.940	—	2.003.253	—	Vicente López.
219.900	100	215.000	—	340.000	—	175.000	—	161.600	—	Villarino.

PRESUPUESTOS MUNICIPALES

EJERCICIO 1939

Durante el año 1939, el monto de los recursos calculados para los 110 municipios de la Provincia ascendió a m$n 62.097.693. Con esta suma se estimaba atender un presupuesto de gastos de m$n 61.932.517, lo cual implicaba obtener un superávit de m$n 165.176.

La primera cifra determina un egreso por habitante equivalente a m$n 18,29; de ellos m$n 14,82 corresponden realmente a gravámenes.

Haciendo un ligero análisis de los presupuestos preventivos del año 1939 y separadamente de sus recursos y gastos, agrupándolos de acuerdo a los distintos criterios, según se expondrá en cada caso, podrán apreciarse en detalle los diferentes conceptos incluídos en el cálculo de recursos y en el presupuesto de gastos.

RECURSOS

De acuerdo al origen, los recursos calculados para el año 1939 por las comunas, se especifican así:

RESUMEN GENERAL DE RECURSOS MUNICIPALES

(Correspondiente a los 110 Partidos, por rubro)

CONCEPTO	Recursos en $ m/n	Por mil sobre total	$ m/n por habitante (1)
TOTAL GENERAL	**62.097.693**	**1.000,00**	**18,294**
I. *Alumbrado, barrido, limpieza, riego de calles.*	**15.687.281**	**252,62**	**4,621**
II. *Patentes.*	**16.622.248**	**267,67**	**4,897**
Publicidad	475.433	7,66	0,140
Diversiones públicas	782.630	12,60	0,231
Ocupación de la vía pública	963.838	15,52	0,284
Rodados	11.785.697	189,79	3,472
Pesas y medidas	784.792	12,64	0,232
Inspecciones y contrastes	200.440	3,23	0,059
Regadío y uso de agua	11.500	0,18	0,003
Balnearios, ramblas y riberas	44.050	0,71	0,013
Otras patentes	567.848	9,14	0,167
Permisos, impuestos e ingresos varios	1.006.020	16,20	0,296
III. *Consumo.*	**5.956.064**	**95,91**	**1,754**
Abasto y pastoreo	4.384.815	70,61	1,291
Sisas	53.525	0,86	0,016
Guías, marcas y señales	1.517.724	24,44	0,447
IV. *Higiene y salubridad pública.*	**4.220.970**	**67,97**	**1,243**
Hospitales y establecimientos sanitarios	378.370	6,09	0,111
Derechos de inspección	1.428.050	23,00	0,421
Inspección sanitaria	251.850	4,05	0,074
Cementerios	2.126.600	34,25	0,626
Servicio de limpieza domiciliaria	36.100	0,58	0,011

(1) Realizado en base a la población calculada al 1º de enero de 1939.

RESUMEN GENERAL DE RECURSOS MUNICIPALES

(Correspondiente a los 110 partidos por rubro)

(Continuación)

CONCEPTO	Recursos en $ m/n	Por mil sobre total	$ m/n por habitante (1)
V. *Edificios, calles y veredas.*	2.182.941	35,15	0,643
Renovación y conservación de afirmados	449.700	7,24	0,132
Contribución por obras de saneamiento	37.400	0,60	0,011
Construcciones, cercos y veredas	1.695.841	27,31	0,500
VI. *Derechos de oficina.*	544.310	8,77	0,160
VII. *Cuotas de ingresos fiscales.*	1.505.619	24,25	0,444
VIII. *Subvenciones.*	850.549	13,70	0,251
IX. *Multas y eventuales.*	653.537	10,53	0,193
X. *Recursos de ejercicios anteriores.*	7.188.740	115,77	2,118
XI. *Otros recursos.*	5.386.570	86,74	1,587
Venta y arrendamiento de terrenos	295.183	4,75	0,087
Bancos municipales y produc. cap. invertidos ..	297.428	4,79	0,088
Contribución empresas concesionarias	1.899.760	30,59	0,559
Explotaciones industriales	743.744	11,98	0,219
Recursos del crédito	1.783.427	28,72	0,525
Censo ganadero	76.523	1,23	0,023
Rentas generales	154.893	2,50	0,046
Ingresos no clasificables	135.612	2,18	0,040
XII. *Saldo de ejercicios anteriores.*	1.298.864	20,92	0,383

(1) Realizado en base a la población calculada al 1º de enero de 1939.

Se observa en el cuadro anterior que los recursos provenientes de los rubros, «rentas de patentes» y «tasas de alumbrado, barrido y limpieza», representan las dos fuentes principales de recursos, calculándose la importancia porcentual de ambas en 52,0 por ciento con relación al total.

SINTESIS DE LOS RECURSOS MUNICIPALES SEGUN LA CATEGORIA ECONOMICA DE LOS GRANDES RUBROS

Si clasificamos los recursos calculados para atender las erogaciones municipales durante el ejercicio, agrupando los rubros con un criterio ajustado a la categoría económica de los mismos, se obtiene la clasificación determinada por el cuadro siguiente; asimismo es posible fijar el índice porcentual y grado de incidencia en el contribuyente.

Concepto	Importe m$n	Por ciento	Por habitante
TOTALES	62.097.693	100,—	18,29
Impuestos:	23.196.616	37,36	6,83
Directos	1.505.619	2,43	0,44
Indirectos	21.690.997	34,93	6,39
Tasas:	22.635.502	36,45	6,67
Por retribución de servicios	20.395.351	32,84	6,01
Administrativas	2.240.151	3,61	0,66
Otros recursos:	14.966.711	24,10	4,41
De ejercicios anteriores	7.188.740	11,58	2,12
Del crédito	1.783.427	2,87	0,52
Del dominio privado	2.300.193	3,70	0,68
De subvenciones	850.549	1,37	0,25
Varios	2.843.802	4,58	0,84
Superávit ejercicio vencido:	1.298.864	2,09	0,38

Llamará la atención que se clasifique en el cuadro el rubro «Impuestos directos» desde que no compete a la Comuna su aplicación. Sin embargo, no puede especificarse de otra manera la participación que las comunas tienen en la recaudación fiscal.

CALCULO DE RECURSOS Y CONTRIBUCION POR HABITANTE

Los ejercicios municipales tienen un resultado financiero que puede correlacionarse, en la parte pertinente, con el cálculo de recursos del presupuesto preventivo; el estudio de ese aspecto comunal, analizando sus diversos factores, daría, como es lógico, una clara visión de esa faz administrativa, pero no disponemos de los elementos primordiales para abocarnos al análisis mencionado. Sólo nos limitamos, por consiguiente, a consignar las cifras conjeturales que resultan del estudio de los datos en nuestro poder, y que son facilitados por las municipalidades de la Provincia.

En la estadística retrospectiva de los cálculos de recursos a través de los años 1921 a 1939, inclusive, el estudio comparativo demuestra acabadamente la tendencia creciente al aumento, no sólo en sus valores absolutos, sino también en la contribución «per cápita» para los mismos años, en relación con la población calculada para iguales períodos de tiempo.

Año	Recursos $ m/n	Población al 1º de enero	Por habitante m$n	Aumento o disminución por habitante $ m/n	
				En más	En menos
1921	23.359.233	2.340.119	9,98	—	—
1922	25.218.020	2.400.040	10,51	0,53	—
1923	27.323.010	2.481.693	11,01	0,50	—
1924	28.595.552	2.568.708	11,13	0,12	—
1925	31.977.377	2.650.713	12,06	0,93	—
1926	34.046.217	2.718.163	12,53	0,47	—
1927	36.919.646	2.786.953	13,25	0,72	—
1928	40.314.280	2.857.837	14,11	0,86	—
1929	44.072.074	2.925.204	15,07	0,96	—
1930	45.851.761	2.991.511	15,33	0,26	—
1931	46.144.381	3.054.767	15,10	—	0,23
1932	45.445.634	3.099.330	14,66	—	0,44
1933	46.923.493	3.146.123	14,91	0,25	—
1934	46.295.776	3.187.007	14,53	—	0,38
1935	48.314.475	3.226.095	14,97	0,44	—
1936	50.979.809	3.265.272	15,61	0,64	—
1937	57.640.709	3.307.379	17,43	1,82	—
1938	60.877.483	3.350.252	18,17	0,74	—
1939	62.097.693	3.394.473	18,29	0,12	—

El cuadro de cálculo de recursos y distribución «per cápita», permite apreciar el aumento en ese aspecto de las finanzas municipales. En el período comprendido entre los años 1921 y 1939 acusa una diferencia en más de pesos 38.738.460 moneda nacional; mientras el aumento de la población calculada, fué de 1.054.354 habitantes, durante el mismo período, representando en consecuencia una mayor contribución para cada habitante de m$n 8,31.

La modalidad de formular el cálculo de recursos en base al presupuesto de gastos, necesariamente hace depender al primero del segundo. Es así, como al analizar el aspecto financiero de las administraciones comunales se destaca la tendencia generalizada a incrementar los egresos, provocada en primer término por la creciente extensión de los servicios, a cargo directo de la Comuna; y al concurrir otros factores de índole social y económico, justifican aquélla, pues al tiempo que aumentan los gastos públicos, es natural, que la necesidad de solventar los egresos, determine la correlativa afectación de las fuentes de recursos.

GASTOS

El total de gastos calculados preventivamente en los presupuestos de las 110 Comunas que comprende la Provincia para el ejercicio administrativo de 1939, asciende, como se ha dicho, a la suma de pesos 61.932.517 moneda nacional, la que va discriminada atendiendo al destino de las erogaciones en el cuadro «Resumen de gastos», inserto a continuación:

RESUMEN GENERAL DE GASTOS MUNICIPALES

(Correspondiente a los 110 Partidos)

NÚMERO DE EMPLEADOS, SUELDOS Y GASTOS

CONCEPTO	SUELDOS			Gastos	TOTAL GENERAL	Por mil sobre Total	$ % por habitante
	Administrativo y técnico profesional	Obrero y de maestranza	TOTAL				
TOTAL GENERAL	10.424.274	14.982.975	25.407.249	36.690.444	62.097.693	1.000,00	18,290
I. *Gastos generales de Administración.*	7.747.929	2.915.442	10.663.371	3.501.138	14.164.509	228,70	4,173
Departamento Deliberativo	552.020	102.120	654.140	198.605	852.745	13,77	0,252
Departamento Ejecutivo (1)	3.513.334	649.980	4.163.314	1.763.999	5.927.313	95,71	1,746
Contaduría y recaudación	1.741.190	881.202	2.622.392	345.183	2.967.575	47,92	0,874
Registro Civil	31.440	2.520	33.960	7.830	41.790	0,67	0,012
Ferias y abastos	655.345	478.460	1.133.805	171.965	1.305.770	21,08	0,385
Oficinas y personal técnico	1.254.600	623.550	1.878.150	121.950	2.000.100	32,20	0,589
Otros sueldos, gastos y eventuales .	—	177.610	177.610	555.775	733.385	11,84	0,216
Fiestas públicas	—	—	—	335.831	335.831	5,42	0,099
II. *Higiene y seguridad.*	886.120	7.173.464	8.059.584	12.752.056	20.811.640	336,04	6,131
Alumbrado	91.980	50.390	142.370	9.186 343	9.328.713	150,63	2,749
Barrido, limpieza y recol. de basuras	216.580	5.062.499	5.279.079	2.494.370	7.773.449	125,51	2,290
Policía y Juzgado de Paz	268.560	37.680	306.240	149.150	455.390	7,35	0,134
Bomberos y 50 % alquiler Of. Tel	2.400	6.840	9.240	36.450	45.690	0,74	0,013
Cementerios	144.600	531.420	676.020	257.090	933.110	15,07	0,275
Inspección médica	102.840	21.240	124.080	5.500	129.580	2,09	0,038
Plazas, parques y paseos	59.160	1.463.395	1.522.555	623.153	2.145.708	34,65	0,632
III. *Asistencia y beneficencia social.*	1.501.840	779.330	2.281.170	2.877.962	5.159.132	83,30	1,520
IV. *Instrucción.*	85.505	62.922	148.427	696.848	845.275	13,65	0,250
Becas	—	—	—	63.180	63.180	1,02	0,019
Subvenciones	—	—	—	172.585	172.585	2,79	0,051
Bibliotecas	32.940	3.360	36.300	72.845	109.145	1,76	0,032
Escuelas	28.175	1.170	29.345	261.838	291.183	4,70	0,086
Banda de música	24.390	58.392	82.782	126.400	209.182	3,38	0,062
V. *Obras públicas.*	119.520	3.863.507	3.983.027	7.356.073	11.339.100	183,08	3,340,5
a) Nuevas:							
Intendencia y dependencias	—	—	—	831.890	831.890	13,43	0,245
Higiene y beneficencia	—	—	—	216.616	216.616	3,50	0,064
Vialidad	—	—	—	1.524 394.	1.524.394	24,61	0,449
Dominio industrial	—	—	—	184.599	184.599	2,98	0,054
Otras	—	—	—	2.108.530	2.108.530	34,05	0,621
b) Mejoras y reparaciones:							
Intendencia y dependencias	—	8.500	8.500	426.310	434.810	7,02	0,128
Higiene y beneficencia	—	—	—	2.000	2.000	0,03	0,000,5
Vialidad	119.520	3.855.007	3.974.527	2.043.266	6.017.793	97,16	1,774
Otras	—	—	—	—	—	—	—
No clasificables (nuevas y mejoras)	—	—	—	18.468	18.468	0,30	0,005

(1) Comprende: Intendencia, Secretaría, Inspección y Delegaciones.

Gráfico Nº 18

PRESUPUESTOS MUNICIPALES

AÑO 1939

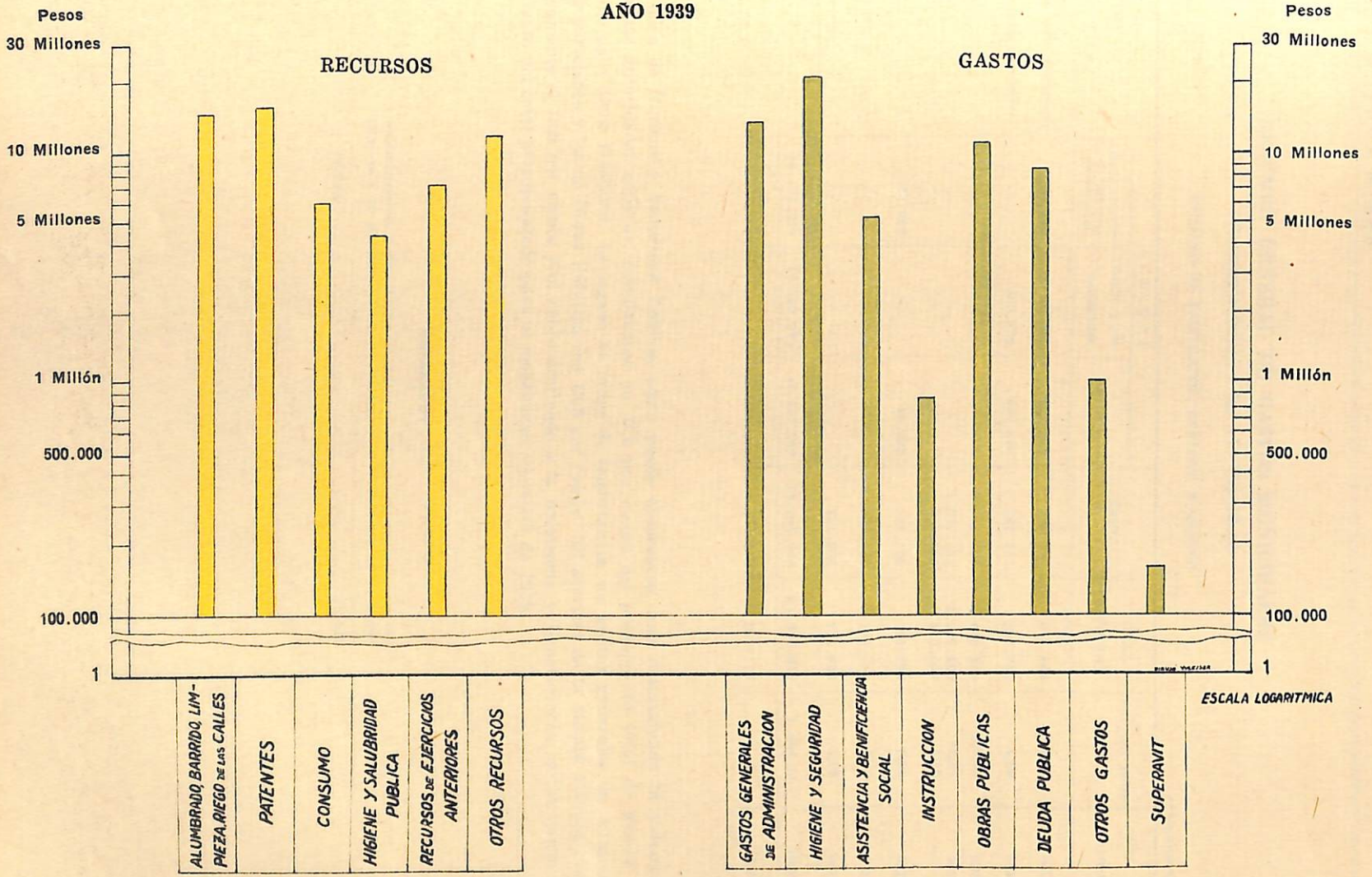

RESUMEN GENERAL DE GASTOS MUNICIPALES

(Correspondiente a los 110 Partidos)

NÚMERO DE EMPLEADOS, SUELDOS Y GASTOS

(Continuación)

CONCEPTOS	SUELDOS			Gastos	TOTAL GENERAL	Por mil sobre total	$ % por habitante
	Administrativo y técnico profesional	Obrero y de maestranza	TOTAL				
VI. *Explotación y cons. dom. industrial.*	34.680	78.440	113.120	265.321	378.441	6,11	0,111
VII. *Jubilaciones, pensiones y subsidios.*	—	109.870	109.870	187.481	297.351	4,80	0,086
VIII. *Deuda pública.*	—	—	—	8.610.158	8.610.158	139,03	2,537
Deuda flotante	—	—	—	8.227.129	8.227.129	132,84	2,424
Deuda consolidada	—	—	—	383.029	383.029	6,19	0,113
IX. *Censo ganadero.*	43.680	—	48.680	11.115	59.795	0,98	0,018
X. *Inversiones de capital.*	—	—	—	156.116	156.116	2,52	0,046
XI. *Inversiones con cargo.*	—	—	—	111.000	111.000	1,79	0,033
TOTALES	10.424.274	14.982.975	25.407.249	36.525.268	61.932.517	1.000,00	18,245,5
Superávit.	—	—	—	165.176	165.176	—	0,044,5

Los servicios de Higiene y Seguridad Pública, como puede observarse, han determinado la principal preocupación de las autoridades edilicias, calculándose en 33,6 por ciento del presupuesto total de gastos el importe requerido para dicha finalidad. Le siguen en orden de importancia, los gastos generales de Administración con 22,9 por ciento y los de Obras Públicas con 18,3 por ciento. El servicio de la Deuda Pública tiene fijado preventivamente el 13,9 por ciento y el rubro destinado a la Asistencia y Beneficencia social, concurre con el 8,3 por ciento del total presupuestado para el mencionado ejercicio de 1939.

EMPLEADOS

Administrativos o Técnico Profesional	4.481
Obreros y de Maestranza	9.092
TOTAL	13.573

CALCULO DE RECURSOS

Ejercicio

PARTIDO	CONCEPTO					
	Alumbrado Barrido Limpieza y Riego de Calles	Patentes	Consumo	Higiene y Salubridad Pública	Edificios, Calles y Veredas	Derechos de Oficina
TOTALES	**15.687.281**	**16.622.248**	**5.956.064**	**4.220.970**	**2.182.941**	**544.310**
Adolfo Alsina	53.500	125.000	59.000	45.500	8.500	2.350
Alberti	50.000	67.472	18.000	37.200	1.000	100
Almirante Brown	222.000	95.179	30.200	10.000	14.000	1.200
Avellaneda	1.340.000	1.629.000	700.000	651.000	350.000	55.000
Ayacucho	70.000	91.000	22.300	9.000	—	8.070
Azul	298.000	224.000	74.500	129.500	40.000	—
Bahía Blanca	765.000	709.499	271.000	216.000	89.000	29.000
Balcarce	95.000	176.000	65.000	43.000	5.000	4.000
Baradero	91.680	94.346	20.000	18.740	3.700	2.600
Bartolomé Mitre	145.800	131.200	24.850	12.600	6.000	—
Bolívar	123.400	199.000	83.000	22.000	3.600	6.500
Bragado	178.000	110.773	40.000	41.000	3.000	1.200
Brandsen	15.500	40.350	16.500	3.500	500	900
Campana	81.100	36.600	13.100	56.650	25.100	600
Cañuelas	29.500	49.900	11.600	3.500	300	—
Carlos Casares	76.730	101.500	50.300	8.600	500	1.500
Carlos Tejedor	26.100	57.000	41.000	3.000	—	800
Carmen de Areco	44.500	48.500	18.500	9.800	2.500	1.000
Caseros	37.636	52.000	35.000	4.000	1.000	500
Castelli	14.000	26.700	7.700	3.000	150	1.950
Colón	43.100	60.100	18.100	19.000	850	490
Coronel Dorrego	60.000	128.500	38.000	23.500	600	3.500
Coronel Pringles	87.000	126.000	76.000	56.500	8.000	3.150
Coronel Suárez	94.000	207.398	57.500	18.700	1.500	4.300
Chacabuco	106.000	127.000	42.000	21.500	1.500	—
Chascomús	115.000	123.000	24.000	32.000	1.200	—
Chivilcoy	180.038	199.000	65.000	55.900	2.000	5.500
Dolores	78.000	57.800	35.000	26.000	4.100	2.100
Esteban Echeverría	72.000	98.000	12.130	5.800	3.700	1.750
Exaltación de la Cruz	21.100	37.500	11.800	4.400	300	400
Florencio Varela	40.000	70.000	8.300	4.500	1.200	—
General Alvarado	45.000	65.500	20.300	2.600	8.500	—
General Alvear	12.900	26.000	11.000	2.500	1.050	—
General Arenales	49.500	106.880	18.200	3.500	200	—
General Belgrano	29.500	40.600	22.000	23.500	1.000	—
General Guido	9.000	20.600	8.500	2.700	50	1.300
General J. F. Uriburu	118.000	139.574	38.640	35.500	6.000	1.260
General Juan Madariaga	20.000	43.000	16.550	6.000	500	3.000
General Lamadrid	39.000	73.400	36.600	9.845	300	1.000
General Las Heras	20.800	37.830	9.600	5.500	100	2.780
General Lavalle	2.200	11.700	3.500	600	—	—
General Paz	24.000	56.900	16.500	5.500	500	—
General Pinto	40.000	80.550	65.900	3.500	1.000	3.200
General Pueyrredón	660.000	640.000	160.000	270.000	200.000	60.000
General Rodríguez	42.000	38.500	18.000	17.000	2.500	6.000
General San Martín	832.320	287.000	176.000	128.000	60.000	—
General Sarmiento	78.000	95.500	32.000	20.500	18.000	—
General Viamonte	19.000	72.000	25.000	10.000	500	—
General Villegas	56.000	135.600	65.500	16.000	3.000	1.700
González Chaves	54.716	99.800	48.000	10.500	1.000	100
Guaminí	52.664	84.500	54.600	9.100	500	150
Juárez	39.000	84.300	31.300	4.700	500	100
Junín	250.000	180.500	89.700	44.500	6.250	3.500
La Plata	960.000	1.053.000	285.000	495.000	176.000	90.000

MUNICIPALES, POR PARTIDO

1939

T O S							
Cuotas de Ingresos Fiscales	Subvenciones	Multas y Eventuales	Recursos de Ejercicios Anteriores	Otros Recursos	Saldos de Ejercicios Anteriores	TOTAL	PARTIDO
1.505.619	850.549	653.537	7.188.740	5.386.570	1.298.864	62.097.693	**TOTALES.**
14.000	—	1.600	57.000	6.400	—	372.850	Adolfo Alsina.
7.000	—	500	40.000	16.400	—	237.672	Alberti.
7.500	—	8.000	—	6.100	—	394.179	Almirante Brown.
70.000	96.000	50.000	250.000	—	—	5.191.000	Avellaneda.
6.000	—	1.300	60.000	28.700	—	296.370	Ayacucho.
—	35.000	3.000	210.000	85.700	32.443	1.132.143	Azul.
—	154.657	25.000	1.689.716	123.686	—	4.072.558	Bahía Blanca.
25.000	—	4.000	85.000	60.000	183.601	745.601	Balcarce.
18.000	36.620	1.500	45.903	1.940	—	335.029	Baradero.
27.000	—	2.600	63.100	8.693	—	421.843	Bartolomé Mitre.
17.000	—	2.000	30.000	321.012	—	807.512	Bolívar.
28.267	—	2.700	12.500	800	—	418.240	Bragado.
4.500	—	900	4.500	9.100	—	96.250	Brandsen.
10.000	—	2.000	63.410	1.000	—	289.560	Campana.
12.000	—	200	6.000	500	—	113.500	Cañuelas.
11.000	—	1.500	10.000	20.400	—	282.030	Carlos Casares.
11.000	—	27.300	5.000	79.168	—	250.368	Carlos Tejedor.
5.200	—	1.200	—	16.800	—	148.000	Carmen de Areco.
44.000	—	600	30.000	700	—	205.436	Caseros.
2.000	—	300	4.000	10.200	10.000	80.000	Castelli.
4.000	10.050	1.000	8.000	20.400	—	185.090	Colón.
20.000	21.058	550	95.665	34.900	—	426.273	Coronel Dorrego.
15.500	—	3.000	17.000	50.700	—	442.850	Coronel Pringles.
34.000	—	1.200	63.500	8.850	—	490.948	Coronel Suárez.
15.000	24.580	5.500	114.210	24.000	—	481.290	Chacabuco.
12.000	—	7.000	30.000	26.800	—	371.000	Chascomús.
12.000	—	4.000	243.450	1.500	—	768.388	Chivilcoy.
1.500	—	11.500	39.445	6.420	—	261.865	Dolores.
4.500	—	600	21.500	6.210	—	226.190	Esteban Echeverría.
5.000	—	5.400	—	12.100	—	98.000	Exaltación de la Cruz.
6.000	—	250	18.134	200	—	148.584	Florencio Varela.
17.000	—	2.000	20.000	8.225	—	189.125	General Alvarado.
4.000	—	300	1.000	11.550	—	70.300	General Alvear.
8.000	—	500	7.510	1.400	32.900	228.590	General Arenales.
5.000	—	1.000	6.027	12.100	—	140.727	General Belgrano.
3.600	—	500	2.800	9.300	11.704	70.054	General Guido.
15.000	—	1.500	35.000	55.530	—	446.004	General José F. Uriburu.
3.000	—	2.200	15.000	12.750	—	122.000	General Juan Madariaga.
8.500	11.670	700	40.000	45.300	—	266.315	General Lamadrid.
—	—	130	900	12.360	—	90.000	General Las Heras.
2.600	—	50	100	10.950	—	31.700	General Lavalle.
3.500	—	2.000	4.500	7.200	—	120.600	General Paz.
7.500	—	500	30.000	68.000	—	300.150	General Pinto.
80.000	—	100.000	215.000	12.611	—	2.397.611	General Pueyrredón.
2.500	5.640	1.860	6.000	—	—	140.000	General Rodríguez.
—	—	20.000	300.000	74.040	—	1.877.360	General San Martín.
4.500	—	2.000	40.000	4.650	—	295.150	General Sarmiento.
25.000	—	500	—	2.000	—	154.000	General Viamonte.
62.200	—	2.200	40.000	2.800	—	385.000	General Villegas.
7.000	6.581	1.300	37.818	39.500	—	306.315	González Chaves.
13.000	—	700	7.000	22.900	—	245.114	Guaminí.
—	14.700	1.700	24.361	58.700	—	259.361	Juárez.
—	—	5.300	90.000	1.192.500	170.526	2.032.776	Junín.
35.000	245.750	15.000	133.540	498.672	100.000	4.086.962	La Plata.

CALCULO DE RECURSOS

Ejercicio

PARTIDO	CONCEPTO					
	Alumbrado Barrido Limpieza y Riego de Calles	Patentes	Consumo	Higiene y Salubridad Pública	Edificios, Calles y Veredas	Derechos de Oficina
Laprida	30.000	55.500	39.000	8.000	1.000	2.500
Las Conchas	101.000	112.415	32.600	9.100	10.000	2.000
Las Flores	60.660	53.900	38.800	16.000	600	2.350
Leandro N. Alem	42.000	83.000	58.800	7.800	700	1.000
Lincoln	124.500	138.000	101.100	15.000	2.200	1.000
Lobería	34.500	122.000	31.800	32.000	500	—
Lobos	86.052	103.000	25.000	17.500	2.000	3.000
Lomas de Zamora	770.000	512.500	212.000	95.000	80.000	—
Luján	109.500	154.600	59.000	33.000	8.000	6.500
Magdalena	26.500	80.500	25.000	20.000	1.500	3.500
Maipú	19.000	31.900	15.700	5.200	200	100
Marcelino Ugarte	59.000	90.500	29.800	17.500	1.500	—
Marcos Paz	29.000	28.800	16.200	3.200	500	100
Mar Chiquita	29.707	53.000	22.744	18.000	3.100	5.500
Matanza	430.000	350.276	81.400	126.000	266.000	53.000
Mercedes	212.990	123.000	38.300	28.000	6.000	—
Merlo	95.000	68.900	27.300	4.000	7.000	—
Monte	28.964	42.500	17.000	1.800	1.000	—
Moreno	31.000	56.666	11.000	4.750	4.000	1.200
Navarro	17.000	60.800	14.680	8.200	140	1.200
Necochea	190.000	351.000	55.000	59.000	15.000	200
Nueve de Julio	140.000	229.000	73.000	41.600	1.000	—
Olavarría	146.600	191.000	49.700	82.200	550	—
Patagones	42.000	61.800	16.100	8.000	500	13.200
Pehuajó	189.800	151.400	93.000	36.085	4.000	6.000
Pellegrini	70.500	126.200	37.900	10.000	500	—
Pergamino	276.000	292.700	86.000	73.600	63.100	6.100
Pila	4.822	19.020	7.895	650	100	10
Pilar	30.300	70.700	13.700	9.000	2.000	1.000
Puan	44.000	118.400	34.000	17.800	500	2.150
Quilmes	413.600	324.000	145.000	105.000	85.800	20.000
Ramallo	39.500	79.000	17.000	15.000	300	100
Rauch	55.500	62.100	31.950	12.650	1.000	—
Rivadavia	50.500	74.000	42.000	7.500	500	1.000
Rojas	95.500	136.400	41.000	8.000	—	—
Roque Pérez	18.000	36.100	14.000	3.000	500	—
Saavedra	80.000	110.000	28.000	13.000	1.000	3.500
Saladillo	86.252	82.400	42.000	6.500	22.300	—
San Andrés de Giles	57.500	68.500	27.000	13.500	4.000	—
San Antonio de Areco	58.000	70.100	20.350	6.300	1.500	2.900
San Fernando	230.000	150.600	78.000	31.000	18.000	14.000
San Isidro	700.000	411.850	92.000	38.000	94.261	22.000
San Nicolás	204.856	193.510	45.975	21.100	9.500	3.000
San Pedro	87.200	132.500	26.600	17.000	8.300	2.350
San Vicente	25.000	28.410	8.600	3.700	—	—
Seis de Setiembre	299.010	251.650	100.650	72.000	47.800	9.000
Suipacha	32.200	46.300	12.700	6.500	1.200	1.400
Tandil	292.000	347.060	114.000	57.000	105.000	—
Tapalqué	21.384	32.510	22.950	2.500	100	—
Tordillo	—	3.730	1.300	500	—	—
Tornquist	49.000	58.000	25.300	5.600	740	—
Trenque Lauquen	108.500	104.300	51.000	17.300	—	—
Tres Arroyos	329.000	485.000	140.000	120.000	20.000	—
Veinticinco de Mayo	53.200	182.000	38.000	32.000	—	500
Vicente López	700.000	385.000	174.200	75.200	211.500	40.200
Villarino	23.900	61.700	11.200	1.200	200	—

MUNICIPALES, POR PARTIDO

1939

T O S

(Continuación).

Cuotas de Ingresos Fiscales	Subvenciones	Multas y Eventuales	Recursos de Ejercicios Anteriores	Otros Recursos	Saldos de Ejercicios Anteriores	TOTAL	PARTIDO
8.000	21.900	1.000	5.000	43.181	—	215.081	Laprida.
10.000	—	2.000	65.000	7.900	—	352.015	Las Conchas.
—	1.620	1.000	15.000	29.740	—	219.670	Las Flores.
9.000	—	1.100	50.600	16.800	—	271.000	Leandro N. Alem.
60.000	—	7.000	20.000	230.000	—	698.800	Lincoln.
24.000	—	1.000	25.000	38.270	—	309.070	Lobería.
5.000	—	3.500	10.000	469.800	—	724.852	Lobos.
25.000	—	15.700	336.514	20.000	539.411	2.606.125	Lomas de Zamora.
14.000	—	1.000	2.000	6.500	—	394.100	Luján.
7.000	—	4.000	28.500	20.200	—	216.700	Magdalena.
4.000	—	1.500	19.000	10.900	—	107.500	Maipú.
12.000	—	1.500	25.000	31.300	30.000	298.100	Marcelino Ugarte.
7.500	—	3.600	11.000	400	10.139	110.439	Marcos Paz.
6.000	—	1.300	13.000	29.466	495	182.312	Mar Chiquita.
14.500	3.000	4.000	335.000	200	—	1.663.376	Matanza.
10.240	—	—	38.000	17.280	—	473.810	Mercedes.
2.500	—	27.500	63.000	32.000	—	327.200	Merlo.
7.000	—	—	5.000	42.100	—	145.364	Monte.
2.012	—	1.367	10.350	7.740	30.440	160.525	Moreno.
32.200	—	1.050	15.000	500	—	150.770	Navarro.
25.000	—	17.500	34.000	60.000	—	806.700	Necochea.
53.000	—	12.000	72.421	64.280	—	686.301	Nueve de Julio.
1.500	24.000	4.000	117.878	47.674	—	665.102	Olavarría.
4.000	8.100	1.000	26.000	14.900	—	195.600	Patagones.
41.000	—	1.000	56.000	48.100	—	626.385	Pehuajó.
11.000	31.920	2.000	30.000	26.600	11.500	358.120	Pellegrini.
70.900	—	8.500	—	34.000	57.705	968.605	Pergamino.
4.000	—	400	—	9.500	—	46.397	Pila.
6.000	—	1.500	8.000	9.456	—	151.656	Pilar.
10.100	—	1.000	35.000	28.590	—	291.540	Puan.
—	—	2.000	170.000	183.573	—	1.448.973	Quilmes.
8.000	—	600	5.000	22.000	—	186.500	Ramallo.
6.500	—	3.000	—	28.028	—	200.728	Rauch.
13.500	—	500	5.000	25.500	—	220.000	Rivadavia.
13.000	—	4.000	15.000	35.000	—	347.900	Rojas.
4.000	—	10.448	5.000	8.500	—	99.548	Roque Pérez.
10.000	—	2.000	19.000	13.500	—	280.000	Saavedra.
18.000	—	1.000	—	7.000	—	265.452	Saladillo.
7.000	—	5.000	26.000	21.500	—	230.000	San Andrés de Giles.
6.000	—	1.800	16.000	12.300	—	195.250	San Antonio de Areco.
10.000	—	6.500	80.000	32.000	—	650.100	San Fernando.
12.000	43.860	14.000	—	115.347	—	1.543.318	San Isidro.
—	6.620	4.700	—	29.970	—	519.231	San Nicolás.
16.000	—	4.000	44.000	3.300	—	341.250	San Pedro.
2.500	—	1.000	10.000	290	—	79.500	San Vicente.
—	—	15.000	140.750	64.000	—	999.860	Seis de Septiembre.
3.000	—	1.600	18.000	7.100	—	130.000	Suipacha.
30.000	5.750	15.000	149.938	66.100	—	1.181.848	Tandil.
5.500	—	800	6.700	14.100	—	106.544	Tapalqué.
2.200	—	100	—	—	—	7.830	Tordillo.
6.500	11.020	1.000	30.000	21.800	—	208.960	Tornquist.
15.000	—	1.200	15.000	34.000	—	346.300	Trenque Lauquen.
45.000	—	12.000	280.000	19.000	—	1.450.000	Tres Arroyos.
25.000	—	29.500	3.000	1.500	60.000	424.700	Veinticinco de Mayo.
1.000	30.453	50.000	300.000	35.700	—	2.003.253	Vicente López.
3.600	—	632	5.500	35.668	18.000	161.600	Villarino.

PRESUPUESTOS DE GASTOS MUNICIPALES, POR PARTIDO

EJERCICIO 1939

PARTIDO	EMPLEADOS			SUELDOS			Gastos	TOTAL GENERAL
	Administrativo y técnico profesional	Obrero y de maestranza	TOTAL	Administrativo y técnico profesional	Obrero y de maestranza	TOTAL		
TOTALES	4.481	9.092	13.573	10.418.854	14.989.335	25.403.189	36.689.504	62.097.693
Adolfo Alsina	26	48	74	54.780	76.780	131.560	241.290	372.850
Alberti	19	32	51	36.240	47.280	83.520	154.152	237.672
Almirante Brown	25	16	41	60.180	101.980	162.160	232.019	394.179
Avellaneda	382	700	1.082	967.560	1.009.120	1.976.680	3.214.320	5.191.000
Ayacucho	22	62	84	55.800	66.024	121.824	174.546	296.370
Azul	68	115	183	171.150	230.420	401.570	730.573	1.132.143
Bahía Blanca	206	425	631	494.900	686.570	1.181.470	2.891.088	4.072.558
Balcarce	28	94	122	65.520	156.760	222.280	523.321	745.601
Baradero	24	47	71	51.240	65.900	117.140	217.889	335.029
Bartolomé Mitre	34	79	113	66.280	23.880	190.160	231.683	421.843
Bolívar	35	52	87	77.460	86.214	163.674	643.838	807.512
Bragado	32	61	93	75.120	104.160	179.280	238.960	418.240
Brandsen	14	20	34	28.440	28.580	57.020	39.230	96.250
Campana	17	42	59	41.520	64.530	106.050	183.510	289.560
Cañuelas	12	15	27	23.880	32.040	55.920	57.580	113.500
Carlos Casares	21	41	62	45.840	75.600	121.440	160.590	282.030
Carlos Tejedor	20	15	35	39.600	15.020	54.620	195.748	250.368
Carmen de Areco	15	36	51	26.760	36.020	62.780	85.220	148.000
Caseros	28	23	51	50.640	21.640	72.280	133.156	205.436
Castelli	10	10	20	21.000	17.200	38.200	41.800	80.000
Colón	21	51	72	37.220	46.380	83.600	101.490	185.090
Coronel Dorrego	45	86	131	94.380	91.960	186.340	239.933	426.273
Coronel Príngles	38	75	113	87.240	114.000	201.240	241.610	442.850
Coronel Suárez	28	42	70	87.860	65.080	152.940	338.008	490.948
Chacabuco	35	90	125	93.970	112.900	206.870	274.420	481.290
Chascomús	29	62	91	70.560	115.310	185.870	185.130	371.000
Chivilcoy	43	50	93	91.740	189.560	281.300	487.088	768.388
Dolores	26	21	47	59.860	47.300	107.160	154.705	261.865
Esteban Echeverría	18	18	36	36.060	67.538	103.598	122.592	226.190
Exaltación de la Cruz	11	19	30	22.500	25.485	47.985	50.015	98.000
Florencio Varela	14	12	26	29.400	21.460	50.860	97.724	148.584
General Alvarado	20	40	60	44.040	55.150	99.190	89.935	189.125
General Alvear	8	14	22	16.920	15.220	32.140	38.160	70.300
General Arenales	18	39	57	41.100	38.640	79.740	148.850	228.590
General Belgrano	24	38	62	35.400	37.080	72.480	68.247	140.727
General Guido	8	9	17	16.660	7.980	24.640	45.414	70.054
General J. F. Uriburu	43	103	146	102.060	125.140	227.200	218.804	446.004
General Juan Madariaga	14	4	18	30.960	30.250	61.210	60.790	122.000
General Lamadrid	23	59	82	45.810	63.296	109.106	157.209	266.315
General Las Heras	8	11	19	25.320	9.760	35.080	54.920	90.000
General Lavalle	5	3	8	9.360	4.060	13.420	18.280	31.700
General Paz	12	20	32	23.640	27.680	51.320	69.280	120.600
General Pinto	32	64	96	70.320	54.540	124.860	175.290	300.150
General Pueyrredón	103	138	241	288.070	590.420	878.490	1.519.121	2.397.611
General Rodríguez	17	43	60	27.720	48.920	76.640	63.360	140.000
General San Martín	157	446	603	368.200	687.620	1.055.820	821.540	1.877.360
General Sarmiento	27	55	82	67.440	68.200	135.640	159.510	295.150
General Viamonte	13	31	44	24.900	30.480	55.380	98.620	154.000
General Villegas	36	42	78	82.584	60.180	142.764	242.236	385.000
González Chaves	26	49	75	50.610	75.580	126.190	180.125	306.315
Guaminí	33	26	59	55.040	37.060	92.100	153.014	245.114
Juárez	23	48	71	50.880	59.640	110.520	148.841	259.361
Junín	44	124	168	121.465	248.000	369.465	1.663.311	2.032.776
La Plata	268	1.182	1.450	761.100	1.754.820	2.515.920	1.571.042	4.086.962
Laprida	13	43	56	33.480	43.380	76.860	138.221	215.081

PRESUPUESTOS DE GASTOS MUNICIPALES, POR PARTIDO

EJERCICIO 1939

(Continuación)

PARTIDO	EMPLEADOS			SUELDOS			Gastos	TOTAL GENERAL
	Administrativo y técnico profesional	Obrero y de maestranza	TOTAL	Administrativo y técnico profesional	Obrero y de maestranza	TOTAL		
Las Conchas	34	50	84	75.300	108.440	183.740	168.275	352.015
Las Flores	20	36	56	46.800	60.160	106.960	112.710	219.670
Leandro N. Alem	24	42	66	49.920	63.600	113.520	157.480	271.000
lincoln	21	66	87	102.660	190.760	293.420	405.380	698.800
Lobería	29	41	70	64.380	76.300	140.680	168.390	309.070
Lobos	19	34	53	43.800	77.600	121.400	603.452	724.852
Lomas de Zamora	317	267	584	589.980	527.840	1.117.820	1.488.305	2.606.125
Luján	36	62	98	78.540	129.640	208.180	185.920	394.100
Magdalena	23	29	52	51.420	51.060	102.480	114.220	216.700
Maipú	12	4	16	20.560	15.190	35.750	71.750	107.500
Marcelino Ugarte	25	53	78	65.460	85.060	150.520	147.580	298.100
Marcos Paz	11	9	20	19.980	17.120	37.100	73.339	110.439
Mar Chiquita	24	16	40	47.640	23.400	71.040	111.272	182.312
Matanza	109	182	291	307.740	510.090	817.830	845.546	1.663.376
Mercedes	29	44	73	67.620	145.640	213.260	260.550	473.810
Merlo	22	44	66	49.800	66.820	116.620	210.580	327.200
Monte	10	15	25	21.300	40.927	62.227	83.137	145.364
Moreno	21	19	40	32.640	51.790	84.430	76.095	160.525
Navarro	19	30	49	36.480	29.020	65.500	85.270	150.770
Necochea	92	91	183	193.680	195.580	389.260	417.440	806.700
Nueve de Julio	44	64	108	88.800	68.200	157.000	529.301	686.301
Olavarría	62	63	125	127.200	173.592	300.792	364.310	665.102
Patagones	19	8	27	40.320	26.500	66.820	128.780	195.600
Pehuajó	46	93	139	110.520	145.289	255.809	370.576	626.385
Pellegrini	28	22	50	59.220	64.020	123.240	234.880	358.120
Pergamino	78	124	202	157.960	241.858	399.818	568.787	968.605
Pila	7	8	15	14.400	5.880	20.280	26.117	46.397
Pilar	13	34	47	37.680	43.366	81.046	70.610	151.656
Puan	23	33	56	52.440	59.680	112.120	179.420	291.540
Quilmes	70	134	204	178.680	230.112	408.792	1.040.181	1.448.973
Ramallo	19	17	36	35.460	40.660	76.120	110.380	186.500
Rauch	20	30	50	42.060	48.740	90.800	109.928	200.728
Rivadavia	24	23	47	51.360	36.540	87.900	132.100	220.000
Rojas	31	51	82	88.620	90.480	179.100	168.800	347.900
Roque Pérez	15	11	26	29.640	24.440	54.080	45.468	99.548
Saavedra	26	43	69	52.440	62.331	114.771	165.229	280.000
Saladillo	31	47	78	62.820	43.980	106.800	158.652	265.452
San Andrés de Giles	17	57	74	35.760	59.700	95.460	134.540	230.000
San Antonio de Areco	15	61	76	33.000	60.432	93.432	101.818	195.250
San Fernando	37	120	157	101.280	223.540	324.820	325.280	650.100
San Isidro	68	320	388	183.195	373.420	556.615	986.703	1.543.318
San Nicolás	38	110	148	91.500	160.930	252.430	266.801	519.231
San Pedro	32	79	111	64.200	109.400	173.600	167.650	341.250
San Vicente	11	9	20	18.720	11.590	30.310	49.190	79.500
Seis de Setiembre	79	193	272	194.340	304.252	498.592	501.268	999.860
Suipacha	10	23	33	25.800	26.732	52.532	77.468	130.000
Tandil	48	182	230	137.160	282.662	419.822	762.026	1.181.848
Tapalqué	16	25	41	32.280	29.095	61.375	45.169	106.544
Tordillo	2	2	4	3.120	1.860	4.980	2.850	7.830
Tornquist	23	28	51	51.840	55.700	107.540	101.420	208.960
Trenque Lauquen	39	65	104	88.770	101.660	190.430	155.870	346.300
Tres Arroyos	54	199	253	134.850	335.720	470.570	979.430	1.450.000
Veinticinco de Mayo	40	108	148	86.840	161.220	248.060	176.640	424.700
Vicente López	154	463	617	335.100	685.590	1.020.690	982.563	2.003.253
Villarino	24	19	43	48.000	18.340	66.340	95.260	161.600

GANADERIA Y AGRICULTURA

CANTIDAD DE GANADO EN LA PROVINCIA DE BUENOS AIRES

AÑOS 1920 A 1939

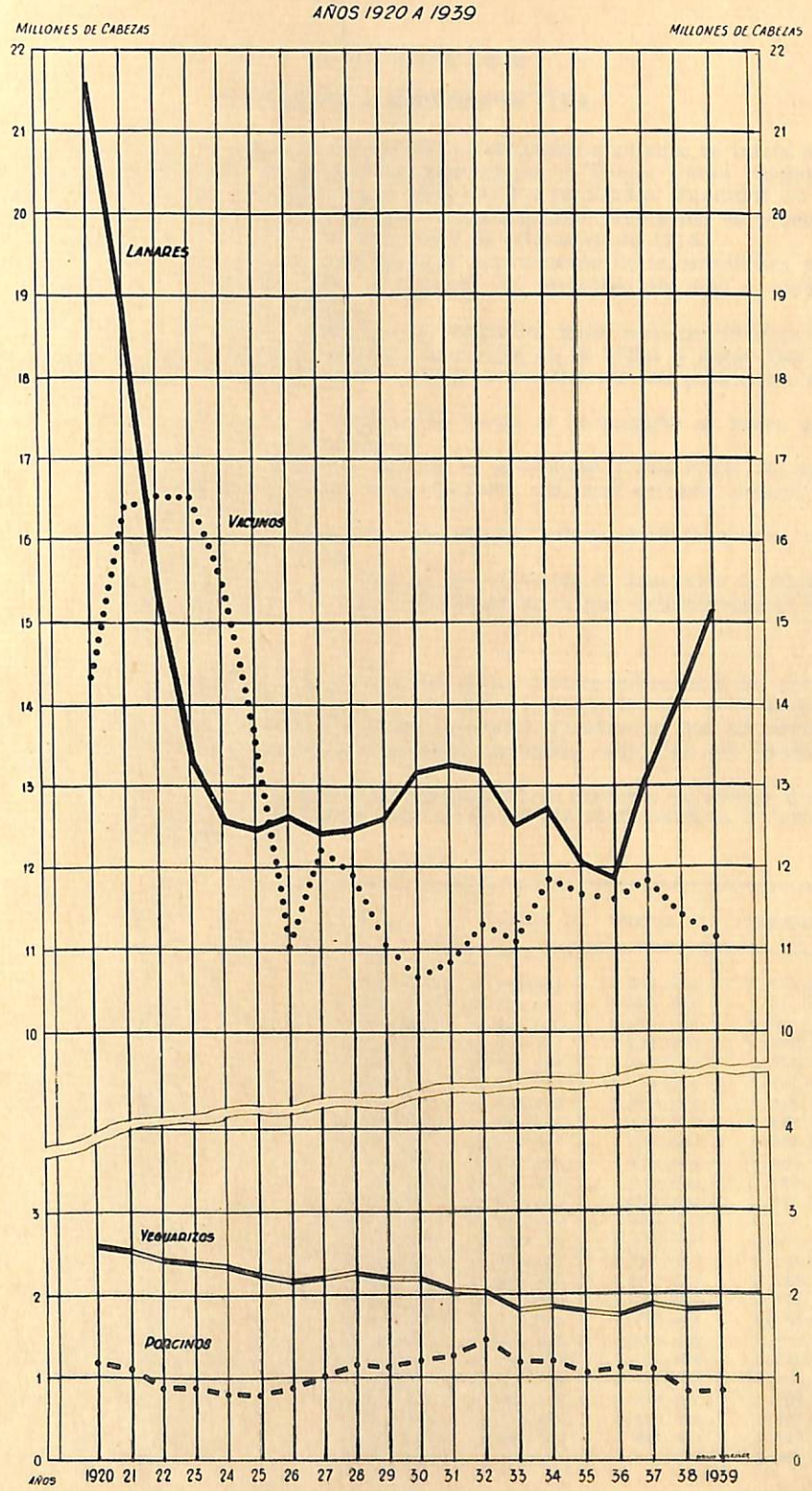

GANADERIA

ESTADISTICA RETROSPECTIVA

La estadística retrospectiva consignada en el cuadro siguiente se inicia con las cifras arrojadas para las principales especies por el Tercer Censo Nacional al 1º de junio de 1914, le sigue el año 1916 con los resultados obtenidos en el Censo base de la Provincia del 19 de mayo del mismo año, practicado de acuerdo con las disposiciones de la Ley Nº 3616 del 2 de setiembre de 1915.

El artículo 2º de la citada ley dispone la organización de la estadística ganadera permanente, determinando anualmente las variantes en más o menos producidas en las especies censadas.

Al efecto el artículo 7º especifica la obligación para todo propietario de ganado de las cuatro especies censadas, de retirar en la fecha y lugar que se señalen, una libreta en la cual harán constar especialmente las siguientes referencias:

a) El número y especie de ganado que tenga el propietario al hacer una declaración en el censo general;

b) La ubicación, denominación especial si la hubiese y superficie del predio rural, chacra o quinta, o la ubicación del local cerrado urbano en que se halle el ganado;

c) El aumento o disminución de cada especie habido durante el año, con la indicación de sus causas;

d) El saldo de existencia que pasa al año siguiente al renovarse la libreta cada año, además de los datos complementarios que determinará el Poder Ejecutivo.

. . . . . .

Por tanto, a partir del Censo base, las cifras correspondientes a los períodos posteriores, son las compiladas con los datos consignados por cada propietario declarante en las libretas ganaderas renovadas anualmente por los mismos en la Intendencia Municipal del partido donde se hallan radicadas sus respectivas haciendas.

Para complementar la estadística retrospectiva, se incluyen las cuatro grandes especies ganaderas existentes en cada uno de los 110 partidos de la Provincia durante el decenio 1930-1939.

FECHA	Vacuna	Lanar	Porcina	Yeguariza
1º de junio de 1914	9.090.536	18.776.260	1.394.042	2.805.901
19 de marzo de 1916	11.336.513	18.528.641	1.324.408	3.371.179
1º de junio de 1917	10.601.689	17.964.872	777.158	2.519.223
1º de junio de 1918	12.338.172	20.828.748	821.958	2.746.430
1º de junio de 1919	12.653.609	21.723.175	898.092	2.514.543
1º de junio de 1920	14.331.138	21.576.428	1.179.184	2.578.085
1º de junio de 1921	16.373.051	18.774.043	1.104.638	2.528.741
1º de junio de 1922	16.529.663	15.350.091	877.757	2.431.635
1º de junio de 1923	16.488.161	13.329.197	877.287	2.385.835
1º de junio de 1924	15.454.517	12.542.914	808.978	2.340.726
1º de junio de 1925	13.625.238	12.488.936	785.062	2.242.151
1º de junio de 1926	11.036.471	12.614.644	869.204	2.161.644
1º de junio de 1927	12.219.322	12.492.497	1.008.588	2.211.721
1º de junio de 1928	11.914.143	12.445.521	1.152.436	2.271.458
1º de junio de 1929	11.067.294	12.577.402	1.119.935	2.211.939
1º de junio de 1930	10.662.925	13.175.731	1.207.472	2.192.540
1º de junio de 1931	10.843.115	13.260.689	1.272.320	2.073.504
1º de junio de 1932	11.321.940	13.187.361	1.475.693	2.048.609
1º de junio de 1933	11.095.639	12.524.349	1.178.363	1.832.404
1º de julio de 1934	11.855.041	12.718.793	1.199.696	1.875.863
1º de julio de 1935	11.669.115	12.038.706	1.077.836	1.814.279
1º de julio de 1936	11.599.681	11.849.846	1.126.853	1.762.843
1º de julio de 1937	11.829.715	13.115.294	1.112.600	1.887.094
1º de julio de 1938	11.407.540	13.982.254	806.451	1.840.062
1º de julio de 1939	11.260.306	15.144.243	836.343	1.851.258

EXISTENCIA DE HACIENDA POR PARTIDO

Decenio 1930 - 1939

HACIENDA	1930	1931	1932	1933	1934	1935	1936	1937	1938	1939
TOTAL DE LA PROVINCIA										
VACUNA ...	10.662.925	10.843.115	11.321.940	11.095.639	11.855.041	11.669.115	11.599.681	11.829.715	11.407.540	11.260·306
LANAR	13.175.731	13.260.689	13.187.361	12.524.349	12.718.793	12.038.706	11.849.846	13.115.294	13.982.254	15.144.243
PORCINA ...	1.207.472	1.272.320	1.475.693	1.178.363	1.199.696	1.077.836	1.126.853	1.112.600	806.451	836.343
YEGUARIZA .	2.192.540	2.073.504	2.048.609	1.832.404	1.875.863	1.814.279	1.762.843	1.887.094	1.840.062	1.851·258
ADOLFO ALSINA										
Vacuna	107.363	108.116	111.808	123.266	102.521	118.718	121.900	140.265	126.024	122.394
Lanar	205.525	208.834	198.587	192.126	149.641	159.269	146.792	175.889	186.756	197.218
Porcina	11.025	11.116	13.545	13.071	10.546	11.696	11.608	11.229	7.943	6.551
Yeguariza	46.328	42.454	41.383	38.831	37.221	36.147	36.050	35.650	36.521	36.148
ALBERTI										
Vacuna	30.841	26.489	30.302	30.225	35.606	27.667	29.426	31.208	31.068	36.122
Lanar	20.791	21.432	22.074	20.975	21.268	19.627	18.399	16.510	2.839	16.565
Porcina	7.721	5.820	9.643	5.373	6.746	6.322	5.901	7.734	2.791	6.443
Yeguariza	13.297	11.409	11.669	10.203	10.703	9.843	8.932	11.367	10.426	10.092
ALMIRANTE BROWN										
Vacuna	5.040	6.264	7.149	5.078	4.658	3.521	5.864	6.123	4.473	3.412
Lanar	296	185	218	206	140	76	163	197	197	212
Porcina	188	367	324	381	217	209	286	319	445	346
Yeguariza	654	798	812	610	568	342	539	614	449	395
AVELLANEDA										
Vacuna	1.816	2.028	1.774	1.293	1.294	988	878	685	448	502
Lanar	290	334	390	309	364	254	178	416	67	248
Porcina	1.861	3.982	4.361	3.179	3.937	2.336	1.868	1.524	152	671
Yeguariza	1.709	1.497	1.434	1.074	1.253	898	547	599	241	368
AYACUCHO										
Vacuna	259.242	294.811	307.826	310.121	354.185	356.892	355.821	349.433	312.780	306.282
Lanar	684.291	668.827	651.268	581.459	583.486	540.996	544.458	595.849	613.723	651.400
Porcina	6.787	10.555	8.721	7.316	3.631	2.563	3.327	2.714	1.599	1.421
Yeguariza	31.668	30.881	29.526	26.251	27.918	45.951	28.644	29.472	29.658	32.058
AZUL										
Vacuna	285.121	317.051	310.434	306.364	321.980	309.899	330.410	345.524	302.423	317.453
Lanar	370.986	398.115	387.884	341.057	349.128	324.086	322.381	355.158	354.492	412.306
Porcina	5.550	9.096	8.098	7.009	4.994	3.115	2.974	3.473	1.954	3.290
Yeguariza	28.078	30.860	30.802	27.882	28.979	28.289	27.797	32.367	29.674	30.038
BAHIA BLANCA										
Vacuna	34.934	41.450	47.203	40.397	54.459	59.042	47.886	48.834	44.409	39.451
Lanar	140.582	171.940	197.655	166.497	185.271	197.561	155.984	163.675	187.635	186.801
Porcina	1.337	1.515	1.986	1.847	2.518	1.589	1.610	1.501	1.559	2.069
Yeguariza	16.672	16.819	16.775	13.282	16.778	17.148	17.111	16.777	17.062	17.298

EXISTENCIA DE HACIENDA POR PARTIDO

Decenio 1930 - 1939

(Continuación).

HACIENDA	1930	1931	1932	1933	1934	1935	1936	1937	1938	1939
BALCARCE										
Vacuna	214.964	207.990	213.907	198.228	210.868	208.634	214.904	207.281	193.264	193.741
Lanar	268.187	280.322	287.965	261.259	250.274	215.945	217.585	243.456	255.524	276.253
Porcina	5.355	4.490	10.089	7.201	4.424	4.508	3.907	5.266	3.330	3.645
Yeguariza	27.679	27.759	27.872	24.781	25.296	25.766	26.202	29.591	28.817	29.351
BARADERO										
Vacuna	37.372	38.583	40.017	32.385	34.146	33.927	27.024	29.688	32.244	35.528
Lanar	8.679	6.800	6.887	6.091	6.023	5.940	5.925	7.066	9.221	15.831
Porcina	6.047	6.247	6.669	5.517	4.489	4.210	4.157	4.439	4.374	5.282
Yeguariza	19.620	18.504	17.016	14.633	13.602	13.446	11.495	12.607	12.754	12.854
BARTOLOME MITRE										
Vacuna	52.578	47.387	48.578	38.144	37.806	37.349	32.481	37.087	39.200	38.242
Lanar	36.587	33.108	29.018	14.739	15.585	13.883	9.643	12.043	13.955	15.484
Porcina	15.698	15.780	13.083	13.115	12.077	11.354	13.417	19.593	14.346	16.045
Yeguariza	28.297	25.016	21.644	19.442	18.651	17.690	16.076	21.708	20.279	20.133
BOLIVAR										
Vacuna	224.388	189.347	165.975	201.860	208.612	197.619	199.591	217.424	196.812	181.266
Lanar	178.288	153.466	153.119	156.038	147.289	121.424	134.294	134.227	138.589	149.666
Porcina	104.115	87.031	108.372	33.087	95.661	86.315	93.476	67.875	35.353	42.621
Yeguariza	48.274	39.418	35.433	37.334	36.399	31.394	34.122	35.319	31.225	29.294
BRAGADO										
Vacuna	46.250	48.512	58.035	52.996	50.680	45.369	51.366	53.453	57.565	54.807
Lanar	20.656	20.931	21.850	20.154	21.672	20.158	20.104	21.819	22.677	26.720
Porcina	24.562	24.144	31.585	23.689	23.928	20.214	27.960	29.476	24.530	21.125
Yeguariza	26.512	23.794	24.658	21.711	21.342	20.538	19.874	21.994	20.872	19.198
BRANDSEN										
Vacuna	80.457	84.631	92.161	73.960	77.127	71.467	97.548	99.558	91.011	91.151
Lanar	10.673	10.877	10.395	8.206	7.027	5.446	8.746	8.092	9.754	8.792
Porcina	2.097	2.009	2.495	1.445	1.862	1.123	2.163	2.642	1.778	1.311
Yeguariza	6.884	6.436	6.384	5.080	4.972	4.256	5.793	5.910	6.314	6.074
CAMPANA										
Vacuna	20.702	22.224	23.428	22.243	18.370	15.783	16.077	20.814	22.580	19.998
Lanar	2.274	1.760	1.672	1.308	762	576	1.097	914	1.379	1.489
Porcina	772	845	1.509	1.391	1.135	567	845	1.112	689	576
Yeguariza	2.461	2.629	2.569	2.288	2.035	1.592	1.627	1.978	1.895	1.900
CAÑUELAS										
Vacuna	96.378	104.312	106.233	99.346	99.444	87.698	84.840	93.646	88.800	94.781
Lanar	19.136	14.783	14.689	14.556	12.917	11.648	21.221	16.331	15.046	13.849
Porcina	3.271	3.952	6.204	7.155	7.763	6.618	5.285	6.339	1.950	1.444
Yeguariza	8.770	9.209	8.822	8.624	7.860	6.135	6.128	7.074	6.987	7.802

EXISTENCIA DE HACIENDA POR PARTIDO

Decenio 1930 - 1939

(Continuación).

HACIENDA	1930	1931	1932	1933	1934	1935	1936	1937	1938	1939
CARLOS CASARES										
Vacuna	128.336	127.301	139.836	149.656	165.900	157.203	119.125	123.514	127.076	133.971
Lanar	25.495	22.848	17.201	17.112	22.681	20.892	14.115	16.284	21.738	27.269
Porcina	30.281	25.731	27.746	24.923	25.265	24.325	23.591	23.374	19.468	19.115
Yeguariza	24.936	24.145	21.441	20.424	20.736	19.356	20.178	15.845	16.776	17.093
CARLOS TEJEDOR										
Vacuna	174.087	178.893	167.023	192.820	204.470	207.422	198.045	182.870	188.954	161.624
Lanar	77.360	76.935	82.466	91.112	86.750	95.992	91.675	123.400	136.506	171.666
Porcina	15.005	23.960	26.284	18.251	19.747	21.516	22.867	18.094	10.666	10.569
Yeguariza	33.117	32.212	32.690	28.581	29.459	28.054	26.673	27.017	25.865	23.901
CARMEN DE ARECO										
Vacuna	64.685	62.262	63.804	56.361	66.354	70.457	66.747	66.669	66.989	57.981
Lanar	23.207	18.578	21.201	17.078	18.011	18.242	18.635	26.355	26.648	24.603
Porcina	2.498	3.591	3.823	3.399	2.705	2.756	3.231	5.026	4.275	4.310
Yeguariza	9.606	8.925	8.489	7.798	8.419	8.187	8.159	9.292	8.827	8.242
CASEROS										
Vacuna	179.149	124.126	131.152	129.550	147.940	153.474	149.172	165.920	156.199	157.529
Lanar	97.048	93.410	110.068	93.341	82.511	84.856	85.341	84.953	115.462	127.046
Porcina	38.394	34.095	32.901	35.133	22.829	24.167	25.062	24.345	12.887	14.923
Yeguariza	30.265	25.381	25.576	21.825	21.264	20.184	19.386	14.620	21.440	21.129
CASTELLI										
Vacuna	81.508	78.834	86.915	88.856	85.783	94.362	92.814	99.369	97.952	93.439
Lanar	66.564	70.311	68.658	69.481	56.144	53.396	54.853	64.064	67.025	76.029
Porcina	4.345	4.248	6.662	5.498	3.829	3.740	4.278	3.107	2.584	2.548
Yeguariza	13.608	12.878	12.804	11.808	10.969	10.859	10.500	11.227	12.093	12.288
COLON										
Vacuna	63.590	64.938	63.448	67.245	67.336	64.488	64.828	64.539	67.949	63.346
Lanar	2.542	2.349	2.856	3.117	2.919	3.632	4.465	4.717	4.853	5.285
Porcina	23.719	19.827	30.520	28.398	31.111	31.754	33.605	30.976	27.676	32.429
Yeguariza	12.381	10.790	10.661	10.028	10.251	9.786	9.926	10.596	11.627	11.892
CORONEL DORREGO										
Vacuna	77.325	70.240	70.122	72.988	81.997	85.444	74.766	75.836	80.131	65.023
Lanar	319.054	324.156	302.834	330.124	332.817	327.891	404.993	354.870	424.588	435.338
Porcina	4.574	4.912	6.013	5.041	4.200	2.724	2.873	2.595	2.631	2.222
Yeguariza	50.894	46.106	44.762	45.278	43.935	43.045	38.380	44.642	44.803	44.401
CORONEL PRINGLES										
Vacuna	95.830	89.232	116.528	107.733	112.452	131.133	123.138	131.015	127.138	117.547
Lanar	594.721	649.751	656.893	643.275	630.629	696.069	668.601	780.103	894.259	992.046
Porcina	7.784	5.837	6.686	5.759	5.620	3.766	3.207	3.070	2.012	2.224
Yeguariza	43.200	41.429	40.394	38.416	36.599	36.814	34.106	36.709	36.717	36.708

EXISTENCIA DE HACIENDA POR PARTIDO

Decenio 1930 - 1939

(Continuación).

HACIENDA	1930	1931	1932	1933	1934	1935	1936	1937	1938	1939
CORONEL SUAREZ										
Vacuna	240.504	237.233	253.742	244.114	250.737	232.599	210.305	217.763	224.112	230.845
Lanar	497.975	457.114	470.445	412.651	403.371	329.143	289.060	360.714	429.518	588.395
Porcina	8.354	10.593	11.476	10.405	8.028	8.516	7.131	6.350	4.969	6.276
Yeguariza	46.626	42.488	42.964	38.035	38.950	34.811	32.700	35.416	36.400	37.691
CHACABUCO										
Vacuna	106.579	116.345	125.847	105.198	109.462	106.666	104.796	102.754	98.566	111.794
Lanar	106.316	108.768	98.464	96.181	98.148	99.999	74.573	75.755	94.786	109.313
Porcina	20.536	28.857	32.119	21.384	20.129	25.367	25.464	32.115	19.753	28.767
Yeguariza	23.911	19.168	20.722	16.117	17.951	17.211	17.440	18.135	19.347	18.870
CHASCOMUS										
Vacuna	219.897	229.474	242.413	244.752	252.834	248.740	241.664	260.781	257.110	259.665
Lanar	122.011	127.582	116.828	120.406	110.144	97.082	108.694	103.999	107.303	117.443
Porcina	9.018	7.830	11.425	9.076	7.668	4.341	6.477	6.092	4.833	4.391
Yeguariza	20.105	19.848	19.302	19.304	18.931	19.264	17.991	21.956	21.191	22.645
CHIVILCOY										
Vacuna	69.212	65.505	69.958	54.447	61.160	61.954	64.042	67.263	72.311	69.373
Lanar	24.385	23.761	34.009	16.972	19.716	19.003	19.327	24.534	23.457	23.628
Porcina	14.268	15.401	31.578	16.783	18.635	16.694	17.414	17.941	13.709	12.339
Yeguariza	20.405	21.548	20.304	16.995	16.345	14.877	17.162	17.812	17.809	16.463
DOLORES										
Vacuna	63.066	75.193	81.625	82.464	87.775	86.491	88.656	96.391	88.045	75.076
Lanar	81.127	97.523	80.298	85.500	79.960	68.201	67.641	76.154	76.156	86.643
Porcina	5.534	5.547	8.529	7.366	4.685	3.890	4.200	3.462	3.044	2.597
Yeguariza	13.987	13.601	13.607	12.422	11.896	10.189	11.630	11.430	11.359	11.776
ESTEBAN ECHEVERRIA										
Vacuna	34.746	33.205	33.130	29.827	27.460	29.932	31.462	32.142	30.983	29.765
Lanar	5.984	5.282	4.309	5.135	4.099	3.841	3.776	3.805	3.645	3.352
Porcina	1.368	1.120	1.337	890	835	1.073	898	976	762	837
Yeguariza	3.710	3.247	2.976	2.670	2.487	2.926	2.494	2.587	2.673	2.701
EXALTACION DE LA CRUZ										
Vacuna	35.035	36.693	39.055	33.710	35.717	32.939	30.884	28.665	34.360	39.028
Lanar	7.866	7.464	7.038	4.890	4.543	4.839	5.699	5.410	6.942	6.206
Porcina	2.364	2.468	2.971	2.360	2.098	2.060	2.274	1.902	1.761	1.670
Yeguariza	7.572	7.083	6.994	5.717	5.532	5.070	6.042	4.938	3.751	5.700
FLORENCIO VARELA										
Vacuna	18.641	15.642	18.160	17.021	19.154	18.050	16.404	16.270	15.782	14.541
Lanar	1.456	805	1.068	765	850	554	696	684	574	569
Porcina	650	582	804	469	362	314	320	461	428	399
Yeguariza	2.382	2.097	2.314	1.814	2.020	1.792	1.709	1.517	1.478	1.321

EXISTENCIA DE HACIENDA POR PARTIDO

Decenio 1930 - 1939

(Continuación).

HACIENDA	1930	1931	1932	1933	1934	1935	1936	1937	1938	1939
GENERAL ALVARADO										
Vacuna	43.239	53.453	57.577	56.750	14.748	51.380	60.243	61.269	32.177	51.166
Lanar	77.828	78.297	75.866	60.770	58.913	52.961	53.817	52.821	43.306	46.259
Porcina	1.601	1.454	2.695	2.091	1.840	1.329	2.159	2.054	1.072	982
Yeguariza	8.967	8.667	10.996	10.242	10.586	9.678	9.764	11.756	7.560	10.428
GENERAL ALVEAR										
Vacuna	124.566	133.221	133.410	137.124	135.629	147.278	140.192	144.920	121.430	132.264
Lanar	125.583	132.104	140.133	127.701	117.844	132.897	140.486	165.941	179.294	181.891
Porcina	17.940	18.991	21.920	14.270	13.888	12.305	13.555	15.491	9.110	10.212
Yeguariza	16.180	17.074	15.759	13.764	13.172	13.968	13.419	14.835	14.045	14.464
GENERAL ARENALES										
Vacuna	9.921	16.065	19.290	12.195	14.659	12.152	11.053	11.875	10.274	11.486
Lanar	5.191	5.379	5.278	5.078	4.553	4.190	4.150	4.281	5.244	4.958
Porcina	5.259	3.527	4.496	3.653	3.715	3.596	3.218	3.592	3.471	3.085
Yeguariza	13.924	12.368	12.648	11.129	10.892	10.660	9.860	12.220	11.405	9.920
GENERAL BELGRANO										
Vacuna	55.654	97.645	114.168	109.693	101.683	105.165	114.197	131.333	112.956	117.326
Lanar	34.117	53.193	61.181	51.386	45.939	50.403	57.515	69.778	64.558	72.651
Porcina	1.822	5.170	5.500	5.148	4.503	4.224	5.031	9.267	7.298	6.080
Yeguariza ...	6.643	11.945	13.069	11.743	12.694	16.003	12.222	14.251	13.200	14.474
GENERAL GUIDO										
Vacuna	73.808	82.066	92.336	94.150	103.917	117.136	108.253	111.670	98.223	96.536
Lanar	223.659	239.697	260.518	266.056	256.382	231.612	227.468	252.268	246.641	264.088
Porcina	2.184	3.020	3.497	3.531	2.594	2.229	1.697	1.738	927	2.063
Yeguariza	1 1.171	11.020	10.946	10.065	11.216	11.071	11.156	11.604	11.145	11.474
GENERAL JOSE F. URIBURU										
Vacuna	16.397	12.650	19.397	16.039	15.002	14.932	15.069	16.262	17.051	17.584
Lanar	2.339	1.534	1.642	1.474	2.571	1.626	2.312	3.125	4.397	4.743
Porcina	4.613	4.347	5.127	4.366	4.083	2.980	3.035	3.852	3.191	3.077
Yeguariza	10.111	7.646	7.849	6.149	5.869	5.701	6.392	6.799	7.518	7.655
GENERAL JUAN MADARIAGA										
Vacuna	92.076	110.856	111.462	110.761	122.962	109.335	128.164	122.887	117.549	118.547
Lanar	341.563	386.614	375.016	365.415	348.377	325.708	310.436	328.139	316.788	328.731
Porcina	7.725	11.193	15.766	18.248	16.572	12.571	13.356	7.333	2.656	1.738
Yeguariza	20.422	20.724	19.815	17.410	16.921	15.328	14.500	15.627	15.846	15.205
GENERAL LAMADRID										
Vacuna	221.133	208.957	227.102	235.425	245.246	248.500	216.475	201.155	192.937	222.832
Lanar	491.483	413.072	416.067	409.247	435.312	417.184	404.307	426.139	457.745	514.767
Porcina	3.776	4.086	4.603	5.556	6.435	2.899	2.918	2.433	1.838	2.044
Yeguariza	27.024	23.738	25.178	21.933	22.453	22.262	20.146	21.360	19.156	18.154

EXISTENCIA DE HACIENDA POR PARTIDO

Decenio 1930 - 1939

(Continuación).

HACIENDA	1930	1931	1932	1933	1934	1935	1936	1937	1938	1939
GENERAL LAS HERAS										
Vacuna	60.260	60.178	65.151	55.604	59.479	63.306	66.747	66.900	63.232	51.230
Lanar	3.777	3.556	3.237	2.642	3.236	3.340	2.914	2.806	6.973	3.529
Porcina	1.460	1.960	1.704	1.481	1.028	1.187	2.211	1.349	1.122	577
Yeguariza	3.876	3.979	3.788	3.299	3.295	3.599	3.497	3.684	3.519	2.990
GENERAL LAVALLE										
Vacuna	90.752	77.325	84.562	89.642	92.110	106.952	100.987	94.619	99.864	104.693
Lanar	183.170	194.654	188.272	193.317	190.451	197.603	194.883	215.416	220.449	226.764
Porcina	1.505	1.269	1.513	1.585	909	637	1.339	374	685	227
Yeguariza	9.898	9.541	9.388	8.783	9.025	8.695	8.320	8.296	8.275	8.337
GENERAL PAZ										
Vacuna	92.184	94.143	100.705	81.438	91.873	87.029	83.774	95.758	86.241	91.849
Lanar	17.723	19.206	17.621	15.066	13.131	11.243	10.523	14.191	11.937	13.010
Porcina	6.746	6.125	7.113	5.680	4.584	4.520	3.794	5.256	4.235	4.647
Yeguariza	10.861	9.984	10.041	7.645	7.670	7.452	7.020	8.097	8.643	8.621
GENERAL PINTO										
Vacuna	235.122	262.221	274.105	267.501	268.271	256.293	280.025	264.866	250.677	260.877
Lanar	73.257	71.393	72.749	66.819	56.503	45.738	51.878	62.854	68.146	73.071
Porcina	12.576	12.741	14.218	16.147	15.247	15.733	18.818	19.473	13.429	14.268
Yeguariza	31.986	30.123	30.706	27.029	22.227	22.703	25.827	30.240	27.566	26.200
GENERAL PUEYRREDON										
Vacuna	81.016	81.752	80.735	72.908	65.936	48.533	63.054	73.382	71.502	70.117
Lanar	136.498	132.288	129.169	113.392	105.217	70.281	83.320	100.744	89.783	110.643
Porcina	1.753	1.658	2.723	2.781	4.625	3.339	5.039	2.039	2.005	1.323
Yeguariza	12.228	11.032	10.317	9.897	9.030	7.467	8.469	10.921	8.168	10.743
GENERAL RODRIGUEZ										
Vacuna	29.985	28.616	39.641	33.790	32.850	37.726	32.767	36.130	32.099	34.546
Lanar	2.217	2.413	2.517	3.225	2.741	3.335	2.249	2.851	3.171	3.953
Porcina	901	801	1.546	739	696	608	1.074	744	691	610
Yeguariza	2.033	2.006	2.482	2.328	2.258	2.536	2.258	2.505	2.109	2.117
GENERAL SAN MARTIN										
Vacuna	1.082	3.463	2.496	510	1.074	747	593	893	856	890
Lanar	13	101	54	38	53	41	37	26	27	35
Porcina	95	313	164	36	24	19	17	18	45	68
Yeguariza	454	1.190	613	242	254	178	88	94	159	169
GENERAL SARMIENTO										
Vacuna	16.831	22.218	14.332	16.806	14.337	8.202	14.335	13.773	11.598	15.759
Lanar	403	478	342	369	497	222	269	361	514	470
Porcina	754	770	818	795	978	252	665	592	524	297
Yeguariza	1.337	1.880	1.084	1.224	1.519	866	1.251	971	1.145	1.018

EXISTENCIA DE HACIENDA POR PARTIDO

Decenio 1930 - 1939

(Continuación).

HACIENDA	1930	1931	1932	1933	1934	1935	1936	1937	1938	1939
GENERAL VIAMONTE										
Vacuna	56.121	56.646	60.700	56.004	70.806	67.435	68.197	63.532	81.852	98.913
Lanar	16.725	15.209	14.556	12.493	21.086	14.069	12.690	15.605	24.599	29.766
Porcina	21.209	16.183	17.213	10.132	12.437	11.896	16.949	19.300	17.494	17.423
Yeguariza	26.635	24.855	24.174	18.992	21.624	19.962	20.954	21.103	18.871	20.260
GENERAL VILLEGAS										
Vacuna	381.668	375.915	411.484	412.134	451.835	477.316	498.043	460.293	451.672	431.302
Lanar	57.183	52.361	67.712	65.908	70.436	78.516	72.935	80.010	82.794	98.896
Porcina	19.725	18.503	25.580	25.074	21.568	23.038	24.970	23.219	16.394	18.070
Yeguariza	67.285	58.441	62.099	53.519	53.968	52.361	50.577	50.709	48.765	47.392
GONZALEZ CHAVES										
Vacuna	85.409	86.109	91.924	114.007	108.209	103.611	51.247	96.500	69.566	74.640
Lanar	342.891	317.924	315.290	305.365	291.699	283.564	203.045	312.835	335.050	363.233
Porcina	3.424	3.775	4.329	4.145	4.128	3.690	2.978	3.908	3.161	3.769
Yeguariza	34.009	28.552	28.115	27.730	28.516	27.364	21.363	29.952	27.539	28.694
GUAMINI										
Vacuna	164.767	164.919	152.219	151.512	156.041	155.524	160.429	159.320	149.301	152.154
Lanar	136.358	143.943	167.558	184.640	171.132	175.982	146.766	151.599	150.928	168.723
Porcina	24.965	20.786	25.364	20.797	20.023	20.383	22.413	20.530	10.992	10.268
Yeguariza	36.660	32.668	30.298	27.319	26.978	24.016	25.764	26.217	25.491	24.385
JUAREZ										
Vacuna	208.338	212.565	235.196	248.898	264.530	246.675	245.217	239.297	206.267	211.048
Lanar	468.762	441.245	433.555	404.312	404.403	393.704	368.199	394.338	423.557	438.129
Porcina	4.709	5.685	5.871	4.549	3.432	2.983	2.591	1.950	1.602	1.500
Yeguariza	28.955	27.440	26.878	25.480	26.343	26.719	24.424	24.371	23.639	21.548
JUNIN										
Vacuna	75.148	84.732	92.858	80.914	104.029	97.053	94.574	99.251	97.643	91.564
Lanar	42.386	47.668	45.916	51.353	50.435	48.080	44.239	42.232	45.861	50.759
Porcina	15.029	15.890	20.212	9.759	19.074	16.529	18.270	17.275	15.308	12.400
Yeguariza	21.445	21.871	22.858	19.834	21.854	20.614	20.001	23.282	23.153	22.003
LA PLATA										
Vacuna	56.571	53.379	64.891	53.032	58.829	54.013	60.918	67.581	65.456	63.101
Lanar	4.543	3.241	3.740	3.301	3.468	3.188	3.135	3.461	3.873	3.983
Porcina	1.948	1.592	1.692	1.425	1.218	1.162	1.521	1.520	1.666	1.493
Yeguariza	8.229	9.307	7.617	6.081	6.604	5.007	6.179	6.875	5.895	6.079
LAPRIDA										
Vacuna	170.740	150.175	171.245	184.164	185.259	154.949	172.178	180.803	155.912	150.961
Lanar	446.569	418.773	418.509	426.668	408.891	361.504	366.441	401.979	404.867	414.605
Porcina	1.947	3.881	2.530	2.084	2.127	1.200	1.267	910	688	739
Yeguariza	22.083	19.956	19.031	17.622	16.257	14.590	14.970	15.184	13.758	14.012

EXISTENCIA DE HACIENDA POR PARTIDO

Decenio 1930 - 1939

(Continuación).

HACIENDA	1930	1931	1932	1933	1934	1935	1936	1937	1938	1939
LAS CONCHAS										
Vacuna	7.863	9.056	6.649	6.901	8.167	5.720	7.864	8.288	8.102	8.855
Lanar	55	55	98	104	165	165	42	286	532	675
Porcina	256	210	198	113	138	119	107	137	115	180
Yeguariza	1.178	1.163	916	812	1.003	854	1.211	1.180	813	861
LAS FLORES										
Vacuna	102.870	111.835	114.553	106.115	107.687	118.852	125.911	134.094	113.545	108.415
Lanar	118.755	132.010	121.998	95.109	88.526	103.123	101.280	120.566	122.790	120.615
Porcina	12.263	12.044	18.055	16.444	14.023	15.687	19.948	25.628	17.062	13.915
Yeguariza	24.174	23.665	23.280	18.177	16.994	19.163	19.089	20.102	19.205	18.467
LEANDRO N. ALEM										
Vacuna	101.585	103.710	109.470	108.419	103.637	80.666	105.677	117.080	112.155	114.594
Lanar	8.340	5.598	5.663	6.231	6.405	6.048	8.060	7.634	9.628	14.027
Porcina	14.507	12.064	17.174	16.822	19.726	18.634	22.695	21.911	18.612	21.022
Yeguariza	15.516	14.379	15.469	14.532	14.880	10.992	15.417	17.740	16.911	17.055
LINCOLN										
Vacuna	310.191	299.488	295.648	295.166	366.033	354.561	354.601	348.542	355.670	356.748
Lanar	96.991	87.275	88.065	81.250	97.398	94.716	86.855	99.812	102.426	129.170
Porcina	27.076	29.843	35.954	32.869	32.496	33.677	37.473	34.494	26.071	26.023
Yeguariza	50.137	48.731	46.912	43.411	45.412	42.846	41.604	40.990	42.097	44.782
LOBERIA										
Vacuna	184.434	180.770	190.964	195.986	195.455	162.697	158.462	153.722	141.009	137.080
Lanar	360.495	368.984	348.566	348.986	334.588	290.959	274.832	318.161	321.582	353.482
Porcina	8.249	6.190	8.430	8.276	6.533	5.623	5.260	5.612	3.341	3.346
Yeguariza	30.275	31.878	31.968	30.723	32.262	30.791	34.267	34.855	32.835	33.660
LOBOS										
Vacuna	117.909	120.283	124.537	119.340	118.986	122.804	129.820	132.878	132.039	147.312
Lanar	20.992	21.162	20.829	23.351	17.936	16.916	20.224	20.873	26.373	29.031
Porcina	10.182	10.478	14.759	11.909	9.837	9.950	11.300	10.750	11.566	11.953
Yeguariza	12.510	11.463	11.618	11.263	10.564	10.586	10.543	11.240	12.706	16.844
LOMAS DE ZAMORA										
Vacuna	2.076	1.897	1.705	1.644	1.741	1.482	1.097	1.961	1.498	1.524
Lanar	741	464	652	511	613	393	385	446	407	178
Porcina	438	260	371	340	303	125	62	613	413	1.024
Yeguariza	2.147	1.534	1.531	1.044	883	675	507	1.096	527	813
LUJAN										
Vacuna	40.751	41.192	45.188	35.966	38.297	33.468	31.597	39.407	35.078	37.285
Lanar	4.736	4.974	4.882	3.773	4.788	4.569	3.867	7.693	2.568	7.037
Porcina	2.845	2.725	3.570	2.295	1.951	2.088	2.026	1.736	1.746	1.138
Yeguariza	5.757	4.531	5.013	4.053	4.255	6.650	3.135	5.023	3.944	3.969

EXISTENCIA DE HACIENDA POR PARTIDO

Decenio 1930 - 1939

(Continuación).

HACIENDA	1930	1931	1932	1933	1934	1935	1936	1937	1938	1939
MAGDALENA										
Vacuna	150.678	159.806	176.010	149.168	163.319	166.098	170.981	173.098	172.082	172.563
Lanar	73.265	70.515	66.895	51.072	48.814	50.458	51.772	48.639	47.703	57.109
Porcina	5.685	4.443	5.398	5.266	4.221	4.063	4.173	3.970	3.472	3.244
Yeguariza	17.117	16.517	16.700	13.679	13.120	13.142	12.832	14.230	14.297	14.778
MAIPU										
Vacuna	81.106	97.407	102.951	108.370	131.530	117.993	108.896	118.549	118.230	117.982
Lanar	316.069	329.296	295.302	296.009	328.280	291.282	274.318	314.556	337.056	371.463
Porcina	3.142	6.118	4.366	5.504	2.720	1.652	1.425	917	760	778
Yeguariza	12.788	12.408	11.798	11.094	11.163	10.076	9.432	10.668	10.569	11.635
MARCELINO UGARTE										
Vacuna	52.917	49.348	47.275	36.669	42.166	41.390	36.922	37.375	34.092	39.773
Lanar	26.917	18.596	20.508	16.316	15.752	19.364	14.595	9.238	7.608	12.057
Porcina	10.552	10.997	16.906	10.476	13.659	12.383	10.859	12.438	10.800	11.840
Yeguariza	24.056	22.380	22.560	17.952	20.471	21.179	18.733	23.357	19.284	21.972
MARCOS PAZ										
Vacuna	32.692	37.281	40.088	32.444	33.690	33.104	33.099	35.488	36.787	35.686
Lanar	3.834	3.709	3.877	1.791	2.225	2.907	1.708	5.002	8.211	6.369
Porcina	810	623	497	259	579	672	545	404	767	970
Yeguariza	2.572	2.459	2.495	1.725	2.090	1.925	1.712	1.918	2.378	2.374
MAR CHIQUITA										
Vacuna	106.100	117.644	129.246	133.267	147.476	151.785	156.320	135.912	122.440	129.747
Lanar	417.457	442.713	447.963	430.578	423.534	358.514	344.716	363.111	362.302	454.694
Porcina	7.093	7.433	6.891	8.661	8.071	6.181	2.191	1.797	1.227	780
Yeguariza	18.392	17.687	18.244	16.607	17.595	17.506	18.325	18.204	17.242	19.552
MATANZA										
Vacuna	28.625	28.217	24.218	17.474	16.738	18.973	15.345	20.055	17.998	16.473
Lanar	4.975	2.704	6.697	3.784	736	3.154	3.472	5.154	2.615	1.715
Porcina	2.255	1.353	2.297	824	2.162	1.080	3.268	3.503	1.477	2.894
Yeguariza	3.801	3.293	2.752	2.046	1.899	1.824	1.697	1.587	2.030	1.326
MERCEDES										
Vacuna	47.936	49.113	50.779	38.413	70.001	59.290	51.244	55.210	54.185	61.450
Lanar	23.593	21.099	18.659	7.673	30.601	19.797	21.252	21.721	23.282	25.420
Porcina	3.401	2.811	3.174	2.310	2.703	2.459	2.234	3.044	2.751	2.934
Yeguariza	9.495	8.746	8.075	5.197	9.357	7.953	7.617	7.049	8.116	8.893
MERLO										
Vacuna	13.324	14.835	12.540	12.108	12.956	13.841	13.673	10.869	13.063	13.313
Lanar	541	772	743	679	831	1.071	660	807	774	561
Porcina	689	808	880	433	489	545	490	486	264	255
Yeguariza	1.214	1.370	1.145	1.020	1.019	1.017	1.023	956	909	861

EXISTENCIA DE HACIENDA POR PARTIDO

Decenio 1930 - 1939

(Continuación).

HACIENDA	1930	1931	1932	1933	1934	1935	1936	1937	1938	1939
MONTE										
Vacuna	82.718	95.884	104.449	105.948	115.031	103.640	101.763	112.195	107.435	119.121
Lanar	38.096	40.164	45.598	40.548	49.223	45.192	44.518	47.965	46.161	62.060
Porcina	4.470	5.199	7.628	7.626	6.042	4.628	5.006	4.512	3.400	4.314
Yeguariza	9.604	9.469	9.659	8.949	9.080	9.145	7.983	8.928	7.788	9.221
MORENO										
Vacuna	12.234	12.838	13.961	14.539	13.030	8.780	13.198	11.793	10.994	13.074
Lanar	328	456	708	831	481	234	409	397	413	1.020
Porcina	562	413	586	664	397	263	284	229	243	237
Yeguariza	1.016	1.070	1.081	1.132	919	665	766	740	993	1.004
NAVARRO										
Vacuna	92.240	79.048	71.695	85.247	91.878	77.479	94.555	91.420	107.453	99.257
Lanar	13.448	14.019	10.969	13.020	12.480	8.335	11.089	11.934	14.539	15.012
Porcina	14.828	24.069	6.632	11.644	7.659	6.801	6.691	7.646	8.157	4.502
Yeguariza	10.495	9.254	8.423	8.673	8.545	6.970	8.208	7.724	9.773	8.294
NECOCHEA										
Vacuna	166.043	165.758	159.769	176.263	197.706	179.438	184.669	169.585	165.388	162.420
Lanar	280.390	313.484	297.421	304.936	300.470	273.688	294.853	317.206	367.763	411.286
Porcina	8.965	13.571	13.228	13.002	11.051	9.973	9.298	7.614	5.570	5.289
Yeguariza	44.065	46.727	45.904	46.136	50.655	49.315	52.492	57.250	59.054	60.112
NUEVE DE JULIO										
Vacuna	221.759	203.585	204.322	203.334	236.817	233.972	238.420	236.241	248.920	275.460
Lanar	91.517	92.770	93.693	86.814	83.505	82.365	77.484	85.998	93.761	105.222
Porcina	63.413	78.241	71.128	60.476	60.662	62.883	70.185	64.079	58.695	61.280
Yeguariza	46.512	40.907	37.781	35.554	35.763	33.442	31.792	30.391	34.923	34.773
OLAVARRIA										
Vacuna	367.835	347.891	388.649	398.065	424.666	422.865	403.283	430.507	399.024	384.439
Lanar	636.192	573.574	551.585	532.563	556.729	503.190	526.253	584.817	609.042	650.817
Porcina	12.545	14.003	15.656	11.594	8.146	15.557	6.174	6.190	4.016	5.125
Yeguariza	35.242	38.225	38.550	33.878	33.731	33.257	34.505	37.085	37.422	35.222
PATAGONES										
Vacuna	10.131	7.953	10.386	15.294	16.551	33.559	20.900	15.743	14.944	11.764
Lanar	361.119	342.409	382.899	442.226	454.883	432.792	376.024	409.325	438.339	423.891
Porcina	1.587	1.647	1.700	1.870	1.747	1.255	1.086	1.344	1.153	1.108
Yeguariza	19.735	18.622	17.515	17.364	18.307	15.807	15.981	16.476	15.617	14.142
PEHUAJO										
Vacuna	313.746	270.325	279.901	275.374	302.180	327.018	254.047	262.394	283.744	289.857
Lanar	92.761	104.589	89.318	82.428	81.188	90.506	78.815	91.284	115.457	133.262
Porcina	105.817	105.250	111.254	93.868	77.470	78.324	62.432	54.906	32.350	41.875
Yeguariza	55.114	49.564	48.824	41.285	39.910	39.021	33.613	35.616	34.979	34.288

EXISTENCIA DE HACIENDA POR PARTIDO

Decenio 1930 - 1939

(Continuación).

HACIENDA	1930	1931	1932	1933	1934	1935	1936	1937	1938	1939
PELLEGRINI										
Vacuna	156.438	159.364	174.803	182.822	166.349	156.950	171.975	182.677	194.645	180.943
Lanar	90.700	83.190	99.702	93.183	92.778	96.241	108.009	127.946	144.139	157.181
Porcina	75.473	68.129	70.349	64.399	47.634	46.569	47.550	34.883	19.801	19.414
Yeguariza	46.085	40.767	39.115	34.138	31.877	29.397	29.665	32.219	31.323	30.533
PERGAMINO										
Vacuna	70.785	70.321	72.555	61.484	66.779	65.143	72.495	75.449	70.158	63.806
Lanar	31.558	30.288	14.915	22.842	24.963	26.524	28.060	29.722	31.416	27.077
Porcina	22.734	23.146	26.236	21.738	23.337	28.461	26.621	26.355	22.776	20.104
Yeguariza	45.620	44.390	40.337	35.011	40.449	39.861	39.671	43.668	41.859	41.484
PILA										
Vacuna	88.522	119.715	112.681	111.927	124.710	113.327	134.211	124.835	107.077	118.574
Lanar	139.471	172.091	158.392	143.219	117.032	96.170	105.472	116.939	90.717	137.672
Porcina	3.424	3.666	8.264	3.313	1.771	1.567	1.424	1.197	458	883
Yeguariza	11.755	12.576	11.779	10.423	9.673	8.915	9.788	10.138	7.382	9.169
PILAR										
Vacuna	39.825	42.006	43.154	34.047	34.608	34.801	36.169	35.461	35.294	31.592
Lanar	3.179	3.020	2.803	2.241	2.915	2.676	2.371	2.678	2.641	2.421
Porcina	1.807	2.050	2.372	1.676	1.751	1.424	1.707	1.631	1.392	1.098
Yeguariza	5.693	5.674	5.073	4.036	3.831	3.935	3.888	4.057	3.821	3.166
PUAN										
Vacuna	41.856	49.060	50.460	51.596	62.634	70.566	72.494	68.523	67.275	50.474
Lanar	197.977	213.197	209.399	216.353	256.084	285.713	254.949	278.882	304.386	292.997
Porcina	7.675	8.794	10.687	10.966	11.548	10.768	9.143	8.924	7.330	5.974
Yeguariza	42.258	39.659	36.256	37.650	10.319	42.251	39.888	40.949	42.061	38.311
QUILMES										
Vacuna	10.532	15.238	16.388	14.863	15.041	11.644	11.221	8.154	14.418	14.179
Lanar	1.930	1.341	1.805	2.335	2.206	1.660	1.392	1.640	1.619	3.222
Porcina	840	707	650	633	587	439	308	465	532	910
Yeguariza	3.896	4.075	3.969	3.355	3.711	2.949	2.350	2.777	2.709	2.604
RAMALLO										
Vacuna	20.492	20.063	20.805	20.089	20.411	18.598	17.466	23.413	21.799	23.279
Lanar	5.340	5.365	5.175	6.207	6.501	8.218	6.006	8.856	9.801	10.526
Porcina	7.571	6.870	6.513	6.989	7.686	6.253	8.282	9.394	9.136	10.470
Yeguariza	15.728	16.933	17.558	16.007	15.696	15.094	13.421	14.810	14.469	15.067
RAUCH										
Vacuna	148.634	181.014	184.421	187.822	220.833	227.823	226.144	224.579	209.477	187.045
Lanar	228.289	249.135	228.113	215.176	205.122	192.256	189.336	203.048	220.616	233.041
Porcina	4.134	5.739	6.944	8.596	4.101	4.165	2.885	2.628	2.154	2.202
Yeguariza	20.859	22.927	21.643	19.320	21.243	20.904	21.078	23.238	24.513	25.744

EXISTENCIA DE HACIENDA POR PARTIDO

Decenio 1930 - 1939

(Continuación).

HACIENDA	1930	1931	1932	1933	1934	1935	1936	1937	1938	1939
RIVADAVIA										
Vacuna	190.848	211.580	193.008	209.545	219.735	244.610	235.418	228.869	202.749	179.002
Lanar	101.458	90.086	71.731	65.544	65.691	65.523	68.196	92.743	91.771	102.079
Porcina	14.480	14.517	17.429	18.089	65.021	19.481	19.293	16.020	6.297	5.733
Yeguariza	39.796	35.583	35.168	28.877	27.615	27.271	25.165	25.658	23.387	22.594
ROJAS										
Vacuna	73.702	66.473	68.777	66.847	64.230	64.444	58.452	56.749	51.654	60.010
Lanar	59.266	48.240	51.773	47.946	42.749	39.607	30.117	33.259	33.303	39.821
Porcina	10.123	18.110	20.018	15.304	15.671	15.070	20.149	17.325	13.575	16.075
Yeguariza	28.091	27.886	27.321	24.575	23.332	21.873	22.425	23.027	19.702	21.634
ROQUE PEREZ										
Vacuna	43.137	47.525	44.946	41.714	49.180	46.582	50.135	55.614	56.394	55.110
Lanar	19.952	20.406	18.350	17.364	20.494	20.150	19.796	22.141	26.352	27.932
Porcina	23.180	25.359	26.129	26.689	22.920	17.191	17.429	21.712	16.715	18.834
Yeguariza	11.593	11.168	11.043	9.789	10.029	8.432	8.439	9.528	9.803	9.891
SAAVEDRA										
Vacuna	64.200	59.033	71.635	24.187	126.841	77.933	92.578	95.931	93.072	88.859
Lanar	266.114	253.831	256.433	104.588	369.961	235.864	238.394	264.235	271.839	284.965
Porcina	4.615	4.543	7.364	3.959	10.418	5.211	4.667	4.565	2.921	2.310
Yeguariza	29.424	27.577	28.233	11.836	43.180	25.996	26.366	26.097	24.292	25.650
SALADILLO										
Vacuna	33.464	67.432	75.761	44.915	53.884	45.717	72.872	95.959	90.938	83.329
Lanar	20.839	60.370	67.399	36.424	46.084	42.263	63.825	93.175	94.269	106.982
Porcina	16.651	59.832	70.203	41.374	36.632	31.991	53.348	80.844	49.886	48.602
Yeguariza	7.103	17.278	18.834	11.855	10.708	10.855	16.347	23.750	23.463	23.291
SAN ANDRES DE GILES										
Vacuna	61.327	58.166	62.904	54.287	72.732	59.893	57.281	52.362	44.474	61.532
Lanar	35.376	27.475	26.160	22.648	23.000	23.128	20.811	20.176	22.024	23.235
Porcina	6.125	6.229	6.229	5.335	4.851	3.273	3.674	4.085	3.034	4.027
Yeguariza	13.093	10.997	10.966	9.294	9.446	8.950	8.551	9.309	8.675	9.003
SAN ANTONIO DE ARECO										
Vacuna	45.073	40.995	35.815	37.725	31.980	35.161	42.172	40.303	43.036	46.387
Lanar	17.886	15.498	15.115	17.659	14.915	15.077	12.440	16.194	19.613	21.258
Porcina	4.401	3.159	2.581	2.484	2.102	3.003	2.200	2.449	2.724	2.424
Yeguariza	12.296	10.816	9.465	8.794	8.045	8.138	6.757	9.142	5.854	8.142
SAN FERNANDO										
Vacuna	1.300	1.070	1.443	1	89	302	1.500	1.328	448	620
Lanar	20	132	65	6	41	2	45	67	29	61
Porcina	116	23	115	4	73	90	90	54	3	28
Yeguariza	261	318	346	9	26	18	176	166	74	100

EXISTENCIA DE HACIENDA POR PARTIDO

Decenio 1930 - 1939

(Continuación).

HACIENDA	1930	1931	1932	1933	1934	1935	1936	1937	1938	1939
SAN ISIDRO										
Vacuna	745	616	436	252	425	270	360	263	261	155
Lanar	108	87	76	67	50	56	360	15	279	199
Porcina	222	106	101	75	56	49	55	23	11	68
Yeguariza	1.292	731	650	409	485	361	308	255	253	271
SAN NICOLAS										
Vacuna	16.119	15.794	14.867	12.583	13.011	10.637	13.499	13.062	13.317	14.261
Lanar	8.693	5.828	4.920	3.432	3.075	2.725	3.868	4.835	6.099	7.195
Porcina	6.615	6.017	7.532	5.453	5.736	3.815	3.954	5.183	4.434	5.112
Yeguariza	13.759	8.028	12.661	11.234	10.918	11.274	10.408	11.016	10.910	11.696
SAN PEDRO										
Vacuna	14.837	15.755	13.289	12.029	11.110	8.796	8.058	11.256	10.398	9.989
Lanar	6.127	6.628	3.596	3.440	3.152	3.270	2.533	3.534	4.720	7.517
Porcina	5.857	5.164	6.620	3.763	3.181	2.851	2.668	3.655	3.292	2.933
Yeguariza	9.788	8.499	9.663	6.865	6.645	5.959	5.169	6.911	6.057	6.471
SAN VICENTE										
Vacuna	39.008	42.690	36.651	35.310	39.449	34.023	35.362	36.631	38.497	39.792
Lanar	4.510	4.798	4.061	3.659	3.750	4.290	3.886	5.101	7.474	8.075
Porcina	642	1.285	1.798	883	607	473	456	372	439	473
Yeguariza	3.770	4.284	3.653	3.083	3.344	3.242	3.136	3.211	3.651	3.729
SEIS DE SETIMBRE										
Vacuna	1.152	3.055	2.775	2.618	834	1.771	1.459	1.662	2.451	2.406
Lanar	65	578	484	807	642	316	556	818	776	527
Porcina	142	84	100	146	54	47	82	44	24	25
Yeguariza	328	468	728	390	131	297	426	259	541	485
SUIPACHA										
Vacuna	74.500	75.372	79.975	71.007	70.808	76.454	75.705	88.989	75.011	80.336
Lanar	20.977	16.640	13.399	13.135	12.434	15.028	13.686	14.736	11.659	16.163
Porcina	15.551	10.466	10.708	9.711	6.150	5.535	5.083	4.268	1.330	2.105
Yeguariza	7.438	6.842	6.833	6.122	5.711	6.290	6.193	6.890	5.966	6.078
TANDIL										
Vacuna	323.183	344.394	360.391	350.900	354.723	353.714	356.812	345.265	333.123	315.644
Lanar	190.024	184.380	183.066	169.835	165.913	169.731	167.040	194.361	199.021	166.395
Porcina	15.771	18.053	19.260	15.484	12.965	10.709	10.655	10.624	8.716	7.648
Yeguariza	33.257	33.643	34.104	31.081	30.734	31.064	30.276	33.244	34.329	32.372
TAPALQUE										
Vacuna	166.910	179.184	178.926	175.026	185.956	168.554	160.095	179.887	169.808	176.400
Lanar	254.431	271.135	240.616	224.532	225.023	208.883	211.690	233.326	231.732	254.639
Porcina	3.684	3.970	4.903	4.098	2.868	2.211	2.785	2.574	2.316	850
Yeguariza	19.781	20.366	20.813	17.630	17.785	16.768	16.441	19.059	17.088	17.183

EXISTENCIA DE HACIENDA POR PARTIDO

Decenio 1930 - 1939

(Continuación).

HACIENDA	1930	1931	1932	1933	1934	1935	1936	1937	1938	1939
TORDILLO										
Vacuna	46.513	49.106	48.146	41.571	49.070	55.406	49.577	54.501	53.512	50.350
Lanar	88.894	96.094	89.557	92.107	62.597	75.121	73.216	75.644	82.011	89.326
Porcina	2.552	2.103	2.805	1.747	1.934	1.714	1.602	897	913	1.397
Yeguariza	8.531	7.709	8.101	6.601	6.426	6.593	5.774	5.460	4.030	6.199
TORNQUIST										
Vacuna	56.002	56.883	64.409	69.966	78.280	89.923	83.282	76.847	73.848	59.207
Lanar	245.555	278.275	336.413	316.930	347.597	367.413	349.521	393.301	465.698	378.672
Porcina	4.230	3.254	3.797	3.761	4.098	3.287	2.691	2.079	2.306	1.444
Yeguariza	35.428	33.111	33.931	34.405	33.162	34.786	32.432	33.582	26.679	29.096
TRENQUE LAUQUEN										
Vacuna	272.738	244.199	252.950	261.647	211.138	251.405	221.493	195.520	235.833	204.819
Lanar	182.856	170.354	174.251	168.094	133.492	146.912	131.603	179.347	200.421	191.882
Porcina	22.161	21.741	27.809	28.534	24.024	24.311	19.767	14.700	9.483	9.762
Yeguariza	43.156	37.094	35.576	31.041	25.302	27.794	24.343	24.270	26.259	25.021
TRES ARROYOS										
Vacuna	75.641	69.727	72.499	72.626	88.252	95.004	104.121	88.851	97.247	84.937
Lanar	399.254	402.778	381.684	374.597	395.465	408.081	463.359	505.697	531.564	611.932
Porcina	7.753	8.442	10.737	8.752	16.963	8.302	9.391	6.532	4.781	5.877
Yeguariza	44.213	41.925	43.726	48.001	50.470	52.465	55.684	60.577	58.005	58.467
VEINTICINCO DE MAYO										
Vacuna	186.469	195.367	210.759	199.515	213.559	173.518	163.209	212.191	221.305	195.549
Lanar	119.661	115.608	129.677	121.411	112.678	100.582	128.489	97.985	101.045	125.379
Porcina	46.363	41.963	63.128	47.259	41.961	33.266	30.631	44.159	40.098	36.874
Yeguariza	40.661	36.879	40.377	35.064	33.611	28.031	24.644	26.257	32.446	31.049
VICENTE LOPEZ										
Vacuna	180	77	136	76	25	37	59	31	51	85
Lanar	23	27	55	24	23	30	33	26	26	121
Porcina	38	18	46	21	12	5	17	77	17	15
Yeguariza	375	159	372	253	203	181	98	61	104	499
VILLARINO										
Vacuna	58.606	63.092	66.648	71.479	85.476	79.475	81.268	75.098	81.002	40.381
Lanar	189.001	189.729	199.783	219.806	254.805	217.946	250.176	240.999	278.046	244.256
Porcina	2.168	2.720	3.782	3.398	2.797	2.632	2.473	1.583	1.674	1.230
Yeguariza	48.274	44.664	43.554	40.233	41.333	38.874	37.218	35.385	34.045	29.200

EXISTENCIA DE HACIENDA Y NUMERO DE PROPIETARIOS AL 1º DE JULIO DE 1939

La compilación de los datos consignados en las libretas ganaderas, que fueron renovadas durante el período legal de canje y que se refieren a la cantidad de hacienda declarada al 1º de julio de 1939, arroja las cifras que se expresan a continuación:

CLASIFICACION	Cantidad de cabezas
Hacienda vacuna: propietarios 64.261	
TOTAL	**11.260 306**
Vacas de vientre mayores de 2 años	3.890.801
Vacas de ordeñe	1.085.452
Vaquillonas de 1 a 2 años	1.351.360
Terneras menores de 1 año	1.246.119
Terneros menores de 1 año	1.258.275
Novillitos de 1 a 2 años	1.347.301
Novillos mayores de 2 años	707.017
Toritos de 1 a 2 años	63.896
Toros mayores de 2 años	181.416
Bueyes	6.149
Sin especificar	122.520
Hacienda yeguariza: propietarios 74.744	
TOTAL	**1.851.258**
Yeguas mayores de 2 años	582.145
Potrancas menores de 1 año	51.374
Potrancas mayores de 1 año	74.370
Potrillos menores de 1 año	87.760
Potros mayores de 1 año	70.144
Padrillos de venta	5.853
Padrillos de manada	15.647
Caballos de silla	309.387
Caballos de tiro pesado	309.387
Caballos de tiro liviano	318.838
Sin especificar	26.353
Hacienda lanar: propietarios 35.291	
TOTAL	**15.144.243**
Ovejas	10.518.638
Lanares machos y hembras menores de 1 año	3.473.940
Capones	650.937
Carneros	360.025
Sin especificar	140.703
Hacienda porcina: propietarios 32.103	
TOTAL	**836.343**
Cerdas de vientre	180.632
Lechonas	162.797
Lechones	194.453
Capones machos y hembras	255.822
Cerdos padres	30.159
Sin especificar	12.480

NACIONALIDAD DE LOS PROPIETARIOS Y CANTIDAD DE GANADO QUE POSEEN

AÑO 1939

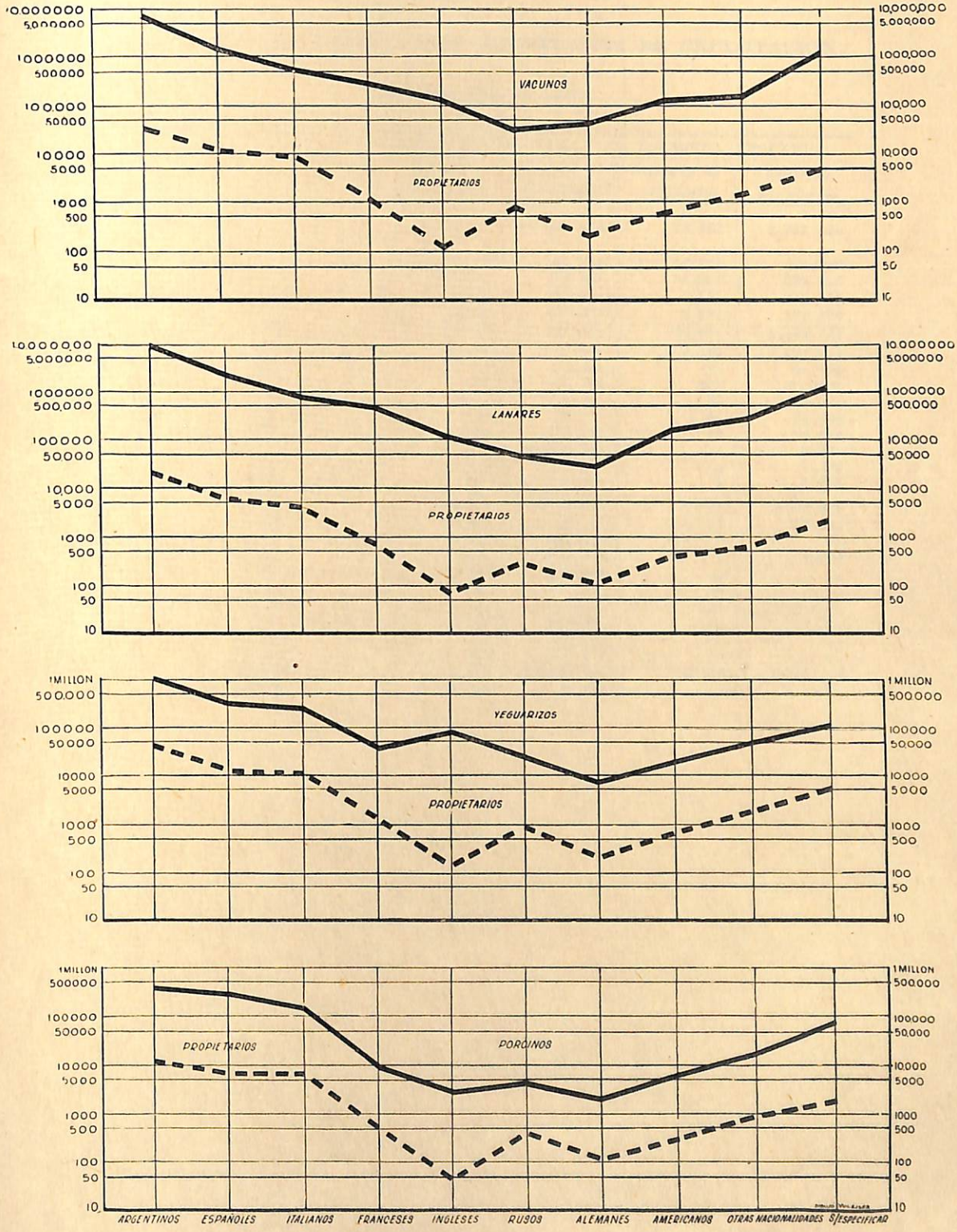

Escala logarítmica.

EXISTENCIA DE HACIENDA POR IMPORTANCIA DE EXPLOTACION

al 1º de julio de 1939

Escala	HACIENDA VACUNA		HACIENDA YEGUARIZA	
	Cantidad de propietarios	Cantidad de cabezas	Cantidad de propietarios	Cantidad de cabezas
TOTALES	**64.261**	**11.260.306**	**74.744**	**1 851.258**
De 1 a 25	31.196	317.687	52.786	574.752
» 26 » 50	8.070	312.825	14.503	522.410
» 51 » 75	4.481	302.237	4.181	256.887
» 76 » 100	3.178	281.302	1.435	126.108
» 1 » 100	**46.925**	**1.214.051**	**72.905**	**1.480.157**
» 101 » 200	6.681	967.782	1.323	177.324
» 201 » 300	3.419	858.542	271	65.631
» 301 » 400	1.766	621.208	107	37.386
» 401 » 500	1.173	524.245	60	26.994
» 501 » 600	770	421.177	30	16.390
» 601 » 700	523	336.749	15	9.646
» 701 » 800	416	311.930	11	8.141
» 801 » 900	344	291.432	6	5.125
» 901 » 1.000	276	264.530	3	2.833
» 1 » 1.000	**62.293**	**5.811.646**	**74.731**	**1.829.627**
» 1.001 » 2.000	1.080	1.500.119	12	18.274
» 2.001 » 3.000	375	932.330	—	—
» 3.001 » 4.000	173	603.420	1	3.357
» 4.001 » 5.000	119	531.256	—	—
» 5.001 » 6.000	59	323.939	—	—
» 6.001 » 7.000	49	316.679	—	—
» 7.001 » 8.000	23	172.971	—	—
» 8.001 » 9.000	22	186.883	—	—
» 9.001 » 10.000	20	190.875	—	—
» 1 » 10.000	**64.213**	**10.570.118**	**74.744**	**1.851.258**
Más de 10.000	48	690.188	—	—

EXISTENCIA DE HACIENDA POR IMPORTANCIA DE EXPLOTACION

al 1º de julio de 1939

Escala	HACIENDA LANAR		HACIENDA PORCINA	
	Cantidad de propietarios	Cantidad de cabezas	Cantidad de propietarios	Cantidad de cabezas
TOTALES	35.291	15.144.243	32.103	836.343
De 1 a 25	9.027	98.016	25.851	219.255
» 26 » 50	3.758	141.294	3.203	116.612
» 51 » 75	2.281	142.971	1.184	77.586
» 76 » 100	1.809	159.020	562	49.075
» 1 » 100	16.875	541.301	30.800	462.530
» 101 » 200	4.738	699.618	852	117.121
» 201 » 300	2.959	737.836	184	44.638
» 301 » 400	2.057	717.199	89	29.709
» 401 » 500	1.457	657.546	40	18.039
» 501 » 600	1.210	664.946	37	20.144
» 601 » 700	882	573.630	20	12.734
» 701 » 800	692	519.773	13	9.849
» 801 » 900	503	438.048	13	10.978
» 901 » 1.000	490	466.026	11	10.204
» 1 » 1.000	31.863	6.015.923	32.059	735.940
» 1.001 » 2.000	2.140	2.990.866	31	42.011
» 2.001 » 3.000	577	1.389.402	5	13.339
» 3.001 » 4.000	243	842.481	5	18.206
» 4.001 » 5.000	150	668.943	1	4.422
» 5.001 » 6.000	74	422.643	—	—
» 6.001 » 7.000	57	397.711	1	6.006
» 7.001 » 8.000	33	247.646	—	—
» 8.001 » 9.000	29	246.073	—	—
» 9.001 » 10.000	24	229.021	—	—
» 1 » 10.000	35.190	13.450.709	32.102	819.930
Más de 10.000	101	1.693.534	1	16.413

CANTIDAD DE HACIENDA, NUMERO Y NACIONALIDAD DE SUS PROPIETARIOS

al 1º de julio de 1939

Nacionalidad	Cantidad de propietarios	Cantidad de cabezas
Vacuna		
TOTALES	64.261	11.260.306
Argentinos	34.118	7.100.105
Españoles	12.235	1.586.112
Italianos	8.765	583.791
Franceses	1.260	307.629
Ingleses	130	141.076
Rusos	763	31.102
Alemanes	209	41.648
Americanos	605	125.147
Otros europeos	1.504	146.567
Sin especificar	4.672	1.197.129
Yeguariza		
TOTALES	74.744	1.851.258
Argentinos	39.643	1.009.242
Españoles	13.700	312.676
Italianos	10.929	248.760
Franceses	1.326	35.927
Ingleses	145	8.680
Rusos	904	24.818
Alemanes	220	7.303
Americanos	690	18.649
Otros europeos	1.829	52.882
Sin especificar	5.358	132.321
Lanar		
TOTALES	35.291	15 144.243
Argentinos	20.472	9.937.093
Españoles	6.403	2.146.750
Italianos	3.986	738.242
Franceses	720	422.556
Ingleses	70	118.046
Rusos	295	43.063
Alemanes	112	27.798
Americanos	363	173.456
Otros europeos	644	282.664
Sin especificar	2.226	1.254.575
Porcina		
TOTALES	32.103	836.343
Argentinos	13.996	379.764
Españoles	6.980	179.799
Italianos	6.842	147.810
Franceses	519	9.699
Ingleses	40	2.638
Rusos	419	4.356
Alemanes	109	2.002
Americanos	306	6.555
Otros europeos	929	17.544
Sin especificar	1.963	86.176

EXISTENCIA GANADERA

al 1º de julio de 1939

PARTIDO	VACUNA		YEGUARIZA		LANAR		PORCINA	
	Propietarios	Cabezas	Propictarios	Cabezas	Propietarios	Cabezas	Propietarios	Cabezas
TOTALES	64.261	11.260.306	74.744	1.851.258	35.291	15.144.243	32.103	836.343
Adolfo Alsina	1.117	122.394	1.255	36.148	550	197.218	477	6.551
Alberti	379	36.122	441	10.092	170	16.565	312	6.443
Almirante Brown	37	3.412	65	395	9	212	19	346
Avellaneda	39	502	41	368	15	248	13	671
Ayacucho	1.046	306.282	1.237	32.058	857	651.400	116	1.421
Azul	1.201	317.453	1.204	30.038	968	412.306	171	3.290
Bahía Blanca	518	39.451	683	17.298	328	186.801	156	2.069
Balcarce	778	193.741	908	29.351	471	276.253	335	3.645
Baradero	586	35.528	642	12.854	165	15.831	461	5.282
Bartolomé Mitre	850	38.242	1.028	20.133	247	15.484	764	16.045
Bolívar	903	181.266	955	29.294	603	149.666	618	42.621
Bragado	712	54.807	788	19.198	365	26.720	570	21.125
Brandsen	371	91.151	364	6.074	143	8.792	130	1.311
Campana	131	19.998	141	1.900	36	1.489	58	576
Cañuelas	447	94.781	482	7.802	172	13.849	106	1.444
Carlos Casares	710	133.971	748	17.093	310	27.269	449	19.115
Carlos Tejedor	840	161.624	977	23.901	455	171.666	422	10.569
Carmen de Areco	331	57.981	430	8.242	121	24.603	200	4.310
Caseros	406	157.529	465	21.129	253	127.046	267	14.923
Castelli	373	93.439	447	12.288	196	76.029	115	2.548
Colón	435	63.346	540	11.892	128	5.285	411	32.429
Coronel Dorrego	890	65.023	974	44.401	782	435.338	350	2.222
Coronel Pringles	1.087	117.547	1.217	36.703	1.003	992.046	295	2.224
Coronel Suárez	1.063	230.845	1.172	37.691	659	588.395	404	6.276
Chacabuco	832	111.794	1.016	18.870	401	109.313	737	28.767
Chascomús	967	259.665	1.010	22.645	492	117.443	208	4.391
Chivilcoy	774	69.373	891	16.463	438	23.628	671	12.339
Dolores	479	75.076	516	11.776	301	86.643	173	2.597
Esteban Echeverría	181	29.765	205	2.701	77	3.352	64	837
Exaltación de la Cruz	402	39.028	432	5.700	171	6.206	208	1.670
Florencio Varela	148	14.541	189	1.321	37	569	59	399
General Alvarado	286	51.166	335	10.428	131	46.259	132	982
General Alvear	349	132.264	366	14.464	299	181.891	179	10.212
General Arenales	441	11.486	542	9.920	82	4.958	352	3.085
General Belgrano	536	117.326	602	14.474	248	72.651	244	6.080
General Guido	471	96.536	494	11.474	417	264.088	80	2.063
General José F. Uriburu	290	17.584	361	7.655	136	4.743	256	3.077
General Juan Madariaga	404	118.547	467	15.205	307	328.731	104	2.044
General Lamadrid	631	222.832	678	18.154	523	514.767	44	577
General Las Heras	223	51.230	211	2.990	70	3.529	14	227
General Lavalle	307	104.693	336	8.337	246	226.764	81	1.738
General Paz	630	91.849	649	8.621	204	13.010	286	4.647
General Pinto	727	260.877	795	26.200	345	73.071	399	14.268
General Pueyrredón	272	70.117	299	10.743	147	110.643	104	1.323
General Rodríguez	180	34.546	190	2.117	61	3.953	78	610
General San Martín	10	890	12	169	5	35	7	68
General Sarmiento	108	15.759	126	1.018	43	470	53	297
General Viamonte	668	98.913	794	20.260	309	29.766	486	17.423
General Villegas	1.488	431.302	1.686	47.392	585	98.896	658	18.070
González Chaves	645	74.640	703	28.694	626	363.233	206	3.769
Guaminí	677	152.154	751	24.385	398	168.723	353	10.268
Juárez	718	211.048	795	21.548	638	438.129	109	1.500
Junín	819	91.564	959	22.003	253	50.759	706	12.400
La Plata	567	63.101	692	6.079	100	3.983	112	1.493
Laprida	432	150.961	532	14.012	351	414.605	66	739

Gráfico Nº 21

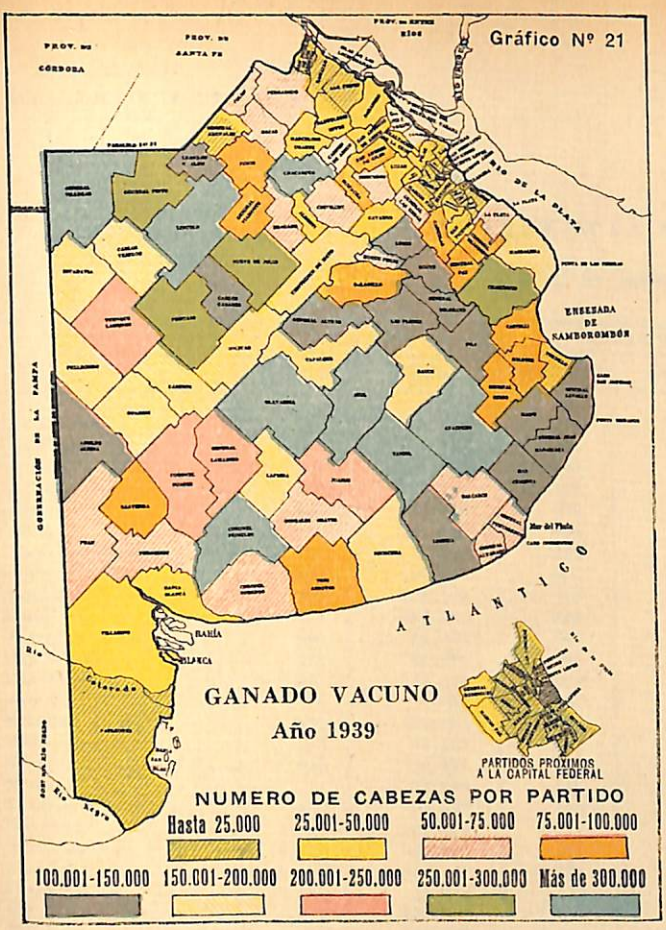

Gráfico Nº 22

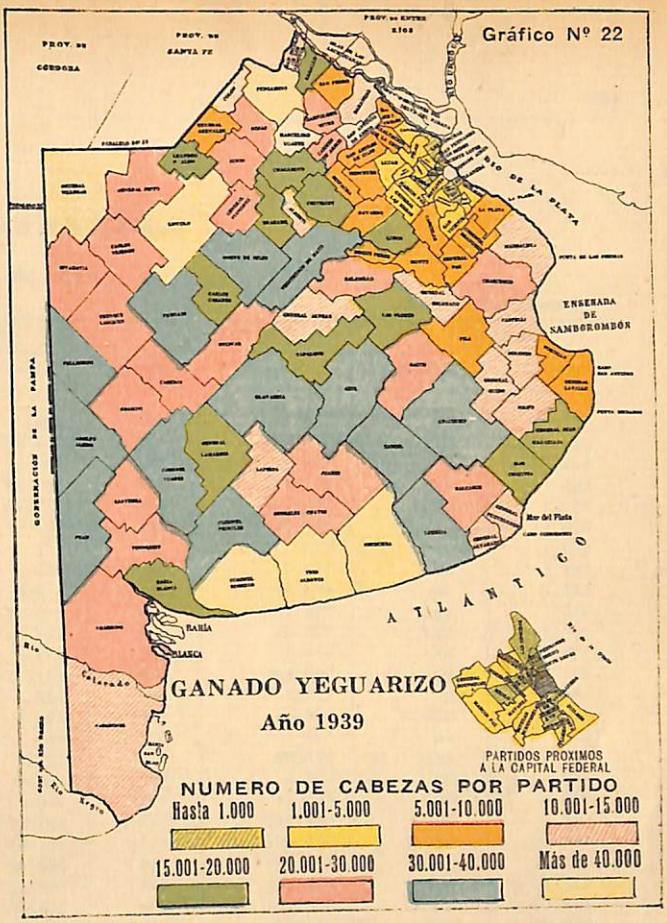

Gráfico Nº 23

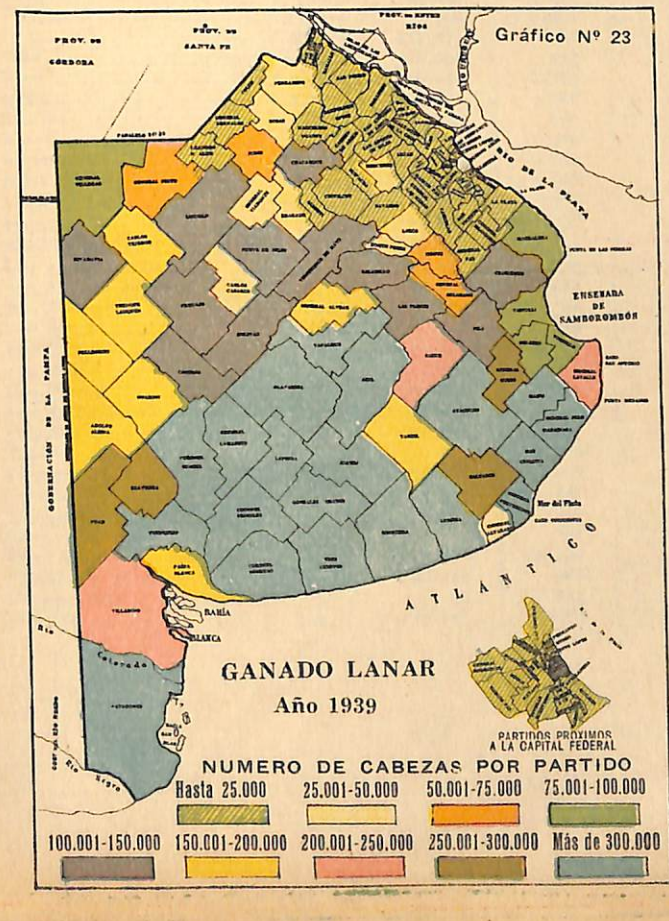

Gráfico Nº 24

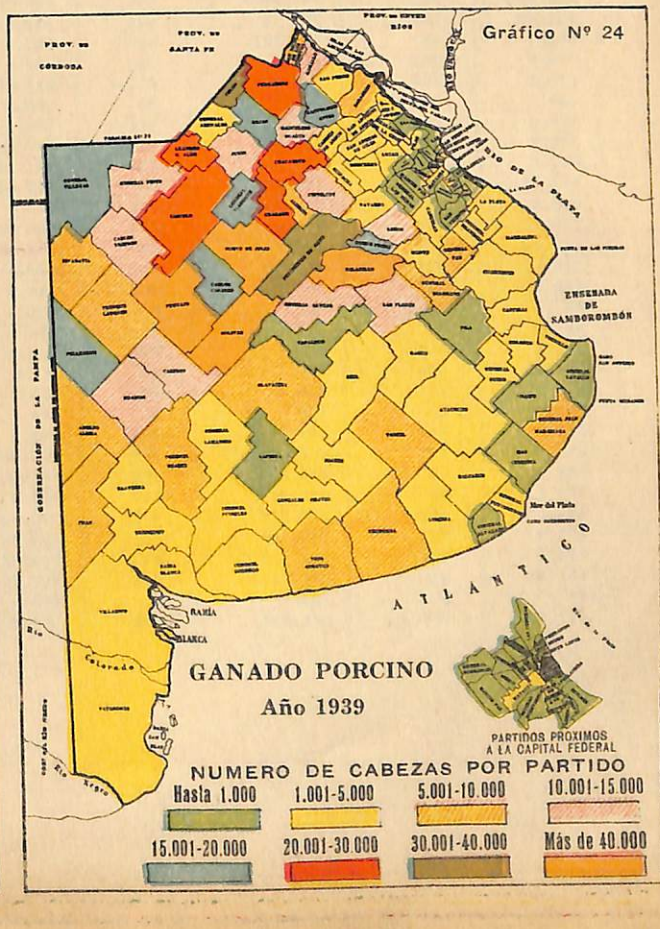

EXISTENCIA GANADERA

al 1º de julio de 1939

(Continuación)

PARTIDO	VACUNA		YEGUARIZA		LANAR		PORCINA	
	Propietarios	Cabezas	Propietarios	Cabezas	Propietarios	Cabezas	Propietarios	Cabezas
Las Conchas	67	8.855	104	861	17	675	24	180
Las Flores	830	108.415	878	18.467	549	120.615	416	13.915
Leandro N. Alem	510	114.594	642	17.055	166	14.027	357	21.022
Lincoln	1.557	356.748	1.735	44.782	685	129.170	975	26.023
Lobería	889	137.080	618	33.660	538	353.482	182	3.346
Lobos	871	147.312	978	16.844	266	29.031	434	11.953
Lomas de Zamora	65	1.524	119	813	10	178	17	1.024
Luján	267	37.285	287	3.969	85	7.037	95	1.138
Magdalena	763	172.563	779	14.778	315	57.109	263	3.244
Maipú	320	117.982	346	11.635	285	371.463	44	778
Marcelino Ugarte	829	39.773	1.248	21.972	168	12.057	847	11.840
Marcos Paz	181	35.686	198	2.374	41	6.369	56	970
Mar Chiquita	498	129.747	600	19.552	430	454.694	89	780
Matanza	110	16.473	148	1.326	24	1.715	48	2.894
Mercedes	485	61.450	691	8.893	160	25.420	430	2.934
Merlo	143	13.313	164	861	22	561	54	255
Monte	425	119.121	455	9.221	217	62.060	211	4.314
Moreno	97	13.074	119	1.004	27	1.020	42	237
Navarro	421	99.257	425	8.294	186	15.012	202	4.502
Necochea	1.247	162.420	1.380	60.112	910	411.286	443	5.289
Nueve de Julio	1.375	275.460	1.491	34.773	717	105.222	1.050	61.280
Olavarría	1.119	384.439	1.189	35.222	778	650.817	288	5.125
Patagones	429	11.764	509	14.142	408	423.891	128	1.108
Pehuajó	1.149	289.857	1.247	34.288	677	133.262	707	41.875
Pellegrini	1.075	180.943	1.210	30.533	633	157.181	576	19.414
Pergamino	1.661	63.806	2.800	41.484	388	27.077	1.661	20.104
Pila	287	118.574	298	9.169	236	137.672	46	883
Pilar	334	31.592	341	3.166	100	2.421	183	1.098
Puan	1.256	50.474	1.433	38.311	1.018	292.997	662	5.974
Quilmes	167	14.179	345	2.604	45	3.222	59	910
Ramallo	645	23.279	850	15.067	197	10.526	681	10.470
Rauch	1.012	187.045	1.049	25.744	775	233.041	217	2.202
Rivadavia	839	179.002	1.053	22.594	435	102.079	319	5.733
Rojas	744	60.010	1.008	21.634	158	39.821	741	16.075
Roque Pérez	429	55.110	476	9.891	226	27.932	323	18.834
Saavedra	731	88.859	791	25.650	572	284.965	218	2.310
Saladillo	942	83.329	1.019	23.291	487	106.982	700	48.602
San Andrés de Giles	475	61.532	556	9.003	175	23.235	296	4.027
San Antonio de Areco	269	46.387	299	8.142	108	21.258	187	2.424
San Fernando	8	620	16	100	2	61	3	28
San Isidro	24	155	62	271	10	199	5	68
San Nicolás	594	14.261	1.046	11.696	198	7.195	593	5.112
San Pedro	333	9.989	422	6.471	94	7.517	339	2.933
San Vicente	194	39.792	196	3.729	71	8.075	61	473
Seis de Setiembre	17	2.406	16	485	5	527	5	25
Suipacha	299	80.336	322	6.078	105	16.163	123	2.105
Tandil	1.271	315.644	1.406	32.372	461	166.395	326	7.648
Tapalqué	663	176.400	600	17.183	491	254.639	30	850
Tordillo	223	50.350	240	6.199	232	89.326	38	1.397
Tornquist	670	59.207	875	29.096	568	378.672	241	1.444
Trenque Lauquen	704	204.819	791	25.021	462	191.882	287	9.762
Tres Arroyos	1.126	84.937	1.194	58.467	972	611.932	475	5.877
Veinticinco de Mayo	906	195.549	955	31.049	514	125.379	656	36.874
Vicente López	8	85	313	499	2	121	5	15
Villarino	796	40.381	1.174	29.200	423	244.256	197	1.230

EXISTENCIA DE HACIENDA VACUNA

PARTIDO	Cantidad de propietarios	TOTAL de hacienda	VACAS		VAQUILLONAS	TERN
			Vientre	Ordeñe		Hembras
TOTALES	64.261	11.260.306	3.890.801	1.085.452	1.351.360	1.246.119
Adolfo Alsina	1.117	122.394	30.848	13.292	15.026	10.812
Alberti	379	36.122	1.709	8.020	3.769	2.862
Almirante Brown	37	3.412	1.182	424	367	580
Avellaneda	39	502	51	182	25	28
Ayacucho	1.046	306.282	154.429	7.920	39.402	40.781
Azul	1.201	217.453	129.130	16.597	37.052	36.013
Bahía Blanca	518	39.451	14.001	5.201	4.528	5.469
Balcarce	778	193.741	74.184	5.772	25.823	21.737
Baradero	586	35.528	10.582	5.497	3.690	3.253
Bartolomé Mitre	850	38.242	12.326	4.182	5.188	3.664
Bolívar	903	181.266	66.634	8.434	20.399	19.495
Bragado	712	54.807	18.535	6.989	7.234	5.489
Brandsen	371	91.151	22.588	15.383	9.941	8.359
Campana	131	19.998	5.252	4.210	3.017	2.633
Cañuelas	447	94.781	23.754	28.608	14.035	10.013
Carlos Casares	710	133.971	30.128	18.706	16.018	13.172
Carlos Tejedor	840	161.624	41.593	16.108	19.663	15.112
Carmen de Areco	331	57.981	17.472	7.189	8.493	6.191
Caseros	406	157.529	47.976	3.556	13.001	10.816
Castelli	373	93.439	43.942	7.271	12.656	9.481
Colón	435	63.346	13.806	10.804	6.784	6.923
Coronel Dorrego	890	65.023	26.139	4.013	7.732	8.373
Coronel Pringles	1.087	117.547	48.763	6.048	13.995	14.443
Coronel Suárez	1.063	230.845	78.214	9.789	26.646	21.971
Chacabuco	832	111.794	30.639	16.011	13.702	12.160
Chascomús	967	259.665	84.581	39.605	38.755	30.957
Chivilcoy	774	69.373	8.940	15.865	8.208	7.296
Dolores	479	75.076	36.959	9.269	8.696	7.496
Esteban Echeverría	181	29.765	5.042	9.412	4.253	4.358
Exaltación de la Cruz	402	39.028	7.853	10.126	6.010	5.647
Florencio Varela	148	14.541	1.126	3.210	1.682	1.586
General Alvarado	286	51.166	19.682	1.551	7.826	4.958
General Alvear	349	132.264	65.590	1.947	15.580	17.508
General Arenales	441	11.486	3.787	1.750	1.874	990
General Belgrano	536	117.326	50.899	5.888	13.967	14.499
General Guido	471	96.536	52.175	4.954	10.266	11.557
General José F. Uriburu	290	17.584	3.568	4.130	2.430	2.156
General Juan Madariaga	404	118.547	57.922	2.373	11.846	17.705
General Lamadrid	631	222.832	90.188	3.675	25.670	24.716
General Las Heras	223	51.230	6.476	11.296	5.297	6.033
General Lavalle	307	104.693	50.236	3.577	12.714	15.324
General Paz	630	91.849	22.938	20.160	13.125	11.522
General Pinto	727	260.877	73.453	23.904	28.354	26.872
General Pueyrredón	272	70.117	28.945	4.881	9.522	7.331
General Rodríguez	180	34.546	4.986	10.251	6.020	5.102
General San Martín	10	890	140	471	34	120
General Sarmiento	108	15.759	1.737	6.214	2.475	2.240
General Viamonte	668	98.913	32.282	7.086	8.045	8.868
General Villegas	1.488	431.302	104.407	55.762	49.252	41.956
González Chaves	645	74.640	32.601	4.009	8.568	8.431
Guaminí	677	152.154	43.726	5.134	13.538	14.747
Juárez	718	211.048	93.910	8.641	25.549	23.600
Junín	819	91.564	28.237	11.230	13.056	7.953
La Plata	567	63.101	18.098	15.384	8.515	7.547

SEGUN SU CLASIFICACION

EROS Machos	NOVILLITOS	NOVILLOS	TORITOS	TOROS	BUEYES	Sin especificar	PARTIDO
1.258.275	1.347.301	701.017	63.896	181.416	6.149	122.520	**TOTALES.**
13.701	21.297	14.713	521	2.004	39	141	Adolfo Alsina.
2.849	3.286	2.803	221	538	—	10.065	Alberti.
623	125	63	19	29	—	—	Almirante Brown.
34	19	16	12	15	28	92	Avellaneda.
40.608	11.511	4.352	1.700	5.522	57	—	Ayacucho.
38.841	38.047	16.138	1.320	4.289	26	—	Azul.
4.840	2.916	1.359	362	685	10	80	Bahía Blanca.
21.464	26.470	13.331	1.113	3.572	47	228	Balcarce.
3.188	4.336	3.694	320	656	252	60	Baradero.
3.934	3.493	4.227	424	622	51	131	Bartolomé Mitre.
21.339	25.914	13.010	1.434	3.364	1.243	—	Bolívar.
5.942	5.944	3.201	414	987	72	—	Bragado.
7.617	4.551	1.193	181	687	1	20.650	Brandsen.
2.330	1.391	834	144	180	7	—	Campana.
9.985	5.333	1.458	438	1.127	30	—	Cañuelas.
12.436	22.807	11.972	956	1.402	22	6.352	Carlos Casares.
14.738	27.566	23.461	922	2.317	144	—	Carlos Tejedor.
6.104	6.524	4.708	336	949	15	—	Carmen de Areco.
12.386	45.523	19.173	2.171	2.903	10	14	Caseros.
11.193	6.108	1.259	195	1.328	6	—	Castelli.
6.904	12.436	4.231	499	880	79	—	Colón.
7.613	5.578	3.651	259	1.545	1	119	Coronel Dorrego.
14.637	11.974	4.780	406	2.134	37	330	Coronel Prilgles.
33.487	40.634	13.421	2.115	4.230	4	334	Coronel Suárez.
11.801	15.776	8.566	824	2.288	15	12	Chacabuco.
32.145	22.721	5.878	874	3.333	29	787	Chascomús.
6.436	11.557	8.863	470	972	44	722	Chivilcoy.
6.782	3.144	1.027	433	1.069	77	124	Dolores.
4.143	1.902	300	95	251	9	—	Esteban Echeverría.
4.895	2.499	1.347	139	473	20	19	Exaltación dela Cruz.
1.390	255	63	15	83	1	5.130	Florencio Varelo.
6.120	7.704	1.333	369	838	—	785	General Alvarado.
17.264	9.650	1.044	856	2.819	6	—	General Alvear.
727	1.151	906	68	232	1	—	General Arenales.
13.356	10.057	5.577	713	2.323	11	36	General Belgrano.
11.235	3.205	937	275	1.839	81	12	General Guido.
1.926	1.619	1.337	118	290	10	—	General José F. Uriburu.
14.678	6.794	3.111	977	2.663	50	428	General Juan Madariaga.
26.037	32.758	15.055	1.200	3.385	10	138	General Lamadrid.
5.213	993	529	94	352	80	14.867	General Las Heras.
12.868	3.679	4.310	408	1.576	1	—	General Lavalle.
11.211	7.424	3.898	222	916	2	431	General Paz.
27.311	48.512	25.341	2.214	4.860	56	—	General Pinto.
8.634	2.749	1.616	591	1.311	80	4.457	General Pueyrredón.
4.383	2.069	1.140	75	372	148	—	General Rodríguez.
142	11	1	1	7	9	4	General San Martín.
2.625	281	5	15	151	16	—	General Sarmiento.
10.920	19.012	7.828	2.690	1.513	238	431	General Viamonte.
45.699	83.389	41.155	2.384	6.498	237	563	General Villegas.
9.185	7.831	1.906	349	1.748	12	—	González Chaves.
15.020	39.808	16.068	1.296	2.570	2	245	Guaminí.
27.331	18.672	8.666	1.257	3.403	19	—	Juárez.
7.416	14.766	6.899	213	1.547	236	11	Junín.
6.683	3.770	2.387	165	538	14	—	La Plata.

EXISTENCIA DE HACIENDA VACUNA

PARTIDO	Cantidad de propietarios	TOTAL de hacienda	VACAS		VAQUILLONAS	TERN
			Vientre	Ordeñe		Hembras
Laprida	432	150.961	74.796	3.059	16.975	20.644
Las Conchas	67	8.855	1.267	2.780	1.389	1.281
Las Flores	830	108.415	62.813	5.790	10.178	9.473
Leandro N. Alem	510	114.594	24.975	20.957	13.187	13.000
Lincoln	1.557	356.748	108.502	21.586	32.871	34.453
Lobería	889	137.080	51.345	16.811	20.887	12.533
Lobos	871	147.312	37.819	32.835	20.120	20.870
Lomas de Zamora	65	1.524	622	343	192	162
Luján	267	37.285	7.391	9.628	5.819	4.792
Magdalena	763	172.563	66.566	32.121	22.677	20.320
Maipú	320	117.982	63.998	2.855	15.190	14.389
Marcelino Ugarte	829	39.773	11.764	2.714	3.687	4.495
Marcos Paz	181	35.686	6.712	11.516	5.493	5.698
Mar Chiquita	498	129.747	67.978	3.364	18.119	17.706
Matanza	110	16.473	2.420	2.194	1.522	1.796
Mercedes	485	61.450	16.328	10.978	9.573	8.206
Merlo	143	13.313	556	4.963	1.783	1.806
Monte	425	119.121	37.016	16.592	25.073	13.401
Moreno	97	13.074	2.104	3.518	1.963	1.886
Navarro	421	99.257	17.052	27.615	17.099	12.605
Necochea	1.247	162.420	53.425	19.804	22.641	21.132
Nueve de Julio	1.375	275.460	76.854	22.344	30.258	28.178
Olavarría	1.119	384.439	169.464	18.991	43.692	44.515
Patagones	429	11.764	4.104	1.348	1.160	1.296
Pehuajó	1.149	289.857	60.667	17.940	25.669	22.932
Pellegrini	1.075	180.943	41.544	11.567	16.560	16.123
Pergamino	1.661	63.806	21.699	5.034	7.003	7.099
Pila	287	118.574	60.230	3.294	15.121	14.210
Pilar	334	31.592	4.260	10.071	5.632	4.721
Puan	1.256	50.474	20.742	5.221	6.822	5.894
Quilmes	167	14.179	3.023	4.628	2.703	1.635
Ramallo	645	23.279	6.940	1.776	3.429	2.344
Rauch	1.012	187.045	96.515	12.531	19.204	22.031
Rivadavia	839	179.002	36.836	11.524	14.514	13.126
Rojas	744	60.010	16.394	7.448	7.090	5.898
Roque Pérez	429	55.110	23.035	4.742	8.997	6.793
Saavedra	731	88.859	36.367	5.227	10.859	11.098
Saladillo	942	83.329	37.411	5.238	10.743	9.310
San Andrés de Giles	475	61.532	20.636	10.244	10.308	5.713
San Antonio de Areco	269	46.387	8.713	5.339	3.490	3.550
San Fernando	8	620	218	73	69	100
San Isidro	24	155	8	47	13	17
San Nicolás	594	14.261	3.627	3.275	1.816	1.866
San Pedro	333	9.989	2.750	885	823	942
San Vicente	194	39.792	12.171	9.585	5.871	5.375
Seisde Septiembre	17	2.406	353	490	105	317
Suipacha	299	80.336	15.510	20.973	10.945	10.334
Tandil	1.271	315.644	93.622	50.601	42.614	40.537
Tapalqué	663	176.400	99.109	4.297	19.487	20.211
Tordillo	223	50.350	29.629	864	3.642	5.825
Tornquist	670	59.207	25.744	3.125	7.544	8.078
Trenque Lauquen	704	204.819	46.564	17.963	20.267	18.157
Tres Arroyos	1.126	84.937	26.848	8.750	10.894	10.138
Veinticinco de Mayo	906	195.549	77.998	12.843	24.016	23.887
Vicente López	8	85	3	70	4	3
Villarino	796	40.381	21.403	3.170	4.245	4.313

SEGUN SU CLASIFICACION

(Continuación).

EROS		NOVILLITOS	NOVILLOS	TORITOS	TOROS	BUEYES	Sin especificar	PARTIDO
	Machos							
	19.501	8.792	4.065	257	2.708	98	66	Laprida.
	1.070	564	304	115	85	—	—	Las Conchas.
	12.007	4.168	1.755	357	1.630	89	155	Las Flores.
	12.761	17.210	9.650	518	1.712	618	6	Leandro N. Alem.
	33.889	65.594	49.929	3.029	5.945	69	881	Lincoln.
	13.388	13.814	3.867	1.087	2.847	26	475	Lobería.
	19.737	11.170	2.605	417	1.682	57	—	Lobos.
	126	53	5	5	16	—	—	Lomas de Zamora.
	4.439	1.686	530	105	389	91	2.415	Luján.
	17.302	8.879	1.049	520	2.439	64	626	Magdalena.
	14.518	3.308	1.132	317	2.265	10	—	Maipú.
	4.873	3.359	8.052	170	647	12	—	Marcelino Ugarte.
	5.207	550	151	84	259	16	—	Marcos Paz.
	15.133	3.926	616	283	2.567	25	30	Mar Chiquita.
	1.454	587	62	18	81	13	6.325	Matanza.
	7.032	3.741	3.185	1.122	1.034	251	—	Mercedes.
	2.015	219	86	14	78	18	1.775	Merlo.
	11.434	8.692	3.998	319	1.624	2	970	Monte.
	1.643	500	14	70	80	2	1.294	Moreno.
	13.522	7.119	2.649	467	940	13	176	Navarro.
	19.345	16.965	5.772	364	2.929	43	—	Necochea.
	28.280	47.433	36.385	1.217	4.381	44	86	Nueve de Julio.
	48.568	37.114	14.651	1.218	6.128	98	—	Olavarría.
	1.144	681	261	103	247	2	1.418	Patagones.
	22.994	86.682	40.865	2.050	4.456	2	5.600	Pehuajó.
	21.376	39.976	29.510	1.267	2.529	44	447	Pellegrini.
	6.621	5.830	6.685	518	1.190	56	2.071	Pergamino.
	14.256	5.861	2.719	420	1.955	2	506	Pila.
	4.696	1.605	153	100	288	66	—	Pilar.
	5.624	2.923	1.259	267	1.315	11	396	Puan.
	1.311	322	90	192	274	1	—	Quilmes.
	2.215	3.217	2.386	449	354	27	142	Ramallo.
	22.628	7.569	2.933	549	3.027	56	2	Rauch.
	14.140	52.451	31.100	1.148	2.363	31	1.769	Rivadavia.
	6.344	5.105	4.730	448	1.209	18	5.326	Rojas.
	6.457	2.589	1.278	206	1.011	2	—	Roque Pérez.
	11.216	9.703	1.992	524	1.708	10	155	Saavedra.
	9.833	6.561	1.960	503	1.724	25	21	Saladillo.
	5.122	4.791	3.144	288	1.222	53	11	San Andrés de Giles.
	3.433	10.501	10.048	285	597	34	397	San Antonio de Areco.
	84	40	18	—	14	4	—	San Fernando.
	19	3	8	3	3	22	12	San Isidro.
	1.699	1.290	407	66	181	32	2	San Nicolás.
	791	569	2.906	141	165	17	—	San Pedro.
	4.541	1.392	205	187	426	39	—	San Vicente.
	156	2	—	23	19	12	929	Seis de Septiembre.
	9.019	6.884	5.381	221	693	25	351	Suipacha.
	37.372	26.764	3.598	1.680	4.399	25	14.432	Tandil.
	17.857	6.826	4.471	421	3.668	53	—	Tapalqué.
	4.069	1.775	336	548	739	8	2.915	Tordillo.
	7.646	3.609	1.497	358	1.543	13	50	Tornquist.
	18.282	38.675	39.075	999	2.786	9	2.042	Trenque Lauquen.
	10.442	10.624	5.249	444	1.384	48	116	Tres Arroyos.
	25.383	17.655	7.671	1.401	4.339	25	331	Veinticinco de Mayo.
	3	2	—	—	—	—	—	Vicente López.
	3.889	1.840	429	132	937	23	—	Villarino.

EXISTENCIA DE HACIENDA YEGUA

PARTIDO	Cantidad de propietarios	TOTAL de hacienda	Yeguas	Potrancas mayores de 1 año	Potrancas menores de 1 año	Potros mayores de 1 año
TOTALES	74.744	1.851.258	582.145	74.370	51.374	70.144
Adolfo Alsina	1.255	36.148	10.984	1.535	1.138	1.635
Alberti	441	10.092	1.341	166	111	162
Almirante Brown	65	395	40	—	—	—
Avellaneda	41	368	92	20	4	3
Ayacucho	1.237	32.058	10.218	1.344	1.231	1.687
Azul	1.204	30.038	10.103	944	763	999
Bahía Blanca	683	17.298	4.815	598	364	632
Balcarce	908	29.351	8.854	1.495	1.101	1.491
Baradero	642	12.854	3.692	572	349	465
Bartolomé Mitre	1.028	20.133	5.959	679	478	850
Bolívar	955	29.294	9.760	1.534	808	1.015
Bragado	788	19.198	6.338	840	433	673
Brandsen	364	6.074	1.608	229	175	182
Campana	141	1.900	609	120	70	64
Cañuelas	482	7.802	2.575	302	265	308
Carlos Casares	748	17.093	5.237	636	366	484
Carlos Tejedor	977	23.901	7.512	980	604	976
Carmen de Areco	430	8.242	2.551	257	189	274
Caseros	465	21.129	6.348	1.039	624	752
Castelli	447	12.288	4.797	523	456	729
Colón	540	11.892	3.979	328	327	473
Coronel Dorrego	974	44.401	12.771	1.063	1.105	1.802
Coronel Pringles	1.217	36.703	10.682	1.261	848	1.400
Coronel Suárez	1.172	37.691	11.558	1.398	1.083	1.411
Chacabuco	1.016	18.870	6.148	828	483	688
Chascomús	1.010	22.645	8.081	1.185	828	969
Chivilcoy	891	16.463	5.747	553	411	518
Dolores	516	11.776	3.978	949	476	683
Esteban Echeverría	205	2.701	864	84	28	62
Exaltación de la Cruz	432	5.700	1.990	123	181	117
Florencio Varela	189	1.321	278	17	25	32
General Alvarado	335	10.428	3.291	367	299	462
General Alvear	366	14.464	5.128	710	479	741
General Arenales	542	9.920	3.375	309	280	331
General Belgrano	602	14.474	4.922	738	544	626
General Guido	494	11.474	3.424	588	508	710
General José F. Uriburu	361	7.655	2.280	289	200	319
General Juan Madariaga	467	15.205	5.578	830	760	1.044
General Lamadrid	678	18.154	5.842	732	486	792
General Las Heras	211	2.990	643	73	28	43
General Lavalle	336	8.337	2.571	438	353	460
General Paz	649	8.621	3.288	349	260	280
General Pinto	795	26.200	8.037	1.314	755	960
General Pueyrredón	299	10.743	2.895	417	359	422
General Rodríguez	190	2.117	665	46	33	44
General San Martín	12	169	87	2	—	5
General Sarmiento	126	1.018	374	17	10	8
General Viamonte	794	20.260	6.511	913	507	740
General Villegas	1.686	47.392	15.808	2.186	1.133	1.393
González Chaves	703	28.694	8.264	907	664	968
Guaminí	751	24.385	8.410	677	587	797
Juárez	795	21.548	6.989	1.014	677	776
Junín	959	22.003	7.086	744	505	659
La Plata	692	6.079	2.219	237	73	92

RIZA SEGUN SU CLASIFICACION

Potros menores de 1 año	Padrillos de venta	Padrillos de manada	Caballos de silla	Caballos de tiro pesado	Caballos de tiro liviano	Sin especificar	PARTIDO
87.760	5.853	15.647	309.387	309.387	318.838	26.353	**TOTALES.**
1.668	20	368	4.595	6.739	7.395	71	Adolfo Alsina.
192	3	34	577	991	538	5.977	Alberti.
2	—	—	58	160	61	74	Almirante Brown.
7	—	4	67	57	107	7	Avellaneda.
1.972	138	378	8.452	2.867	3.678	93	Ayacucho.
1.721	19	244	7.979	4.794	2.462	10	Azul.
783	23	135	2.358	3.293	4.227	70	Bahía Blanca.
2.165	57	240	5.583	4.575	3.730	60	Balcarce.
641	16	104	1.608	1.321	3.917	169	Baradero.
428	133	115	1.935	3.955	5.450	151	Bartolomé Mitre.
1.345	136	229	4.701	4.849	4.912	5	Bolívar.
709	50	188	2.143	3.816	4.008	—	Bragado.
153	6	64	994	500	442	1.721	Brandsen.
67	1	12	261	409	287	—	Campana.
359	28	68	1.878	432	1.587	—	Cañuelas.
566	30	96	2.517	2.984	2.999	1.178	Carlos Casares.
897	20	190	4.108	3.415	5.195	4	Carlos Tejedor.
330	27	49	1.544	1.164	1.805	52	Carmen de Areco.
1.274	51	136	3.404	4.453	2.993	55	Caseros.
985	35	105	1.534	658	2.459	7	Castelli.
422	284	80	1.389	3.968	642	—	Colón.
2.186	15	185	4.930	15.167	4.955	222	Coronel Dorrego.
1.828	73	370	6.602	6.562	6.847	230	Coronel Pringles.
1.680	64	248	5.757	9.896	4.582	14	Coronel Suárez.
771	46	146	2.377	3.507	3.797	79	Chacabuco.
1.429	22	289	4.884	2.946	2.012	—	Chascomús.
517	31	140	2.166	2.427	3.592	361	Chivilcoy.
682	518	348	2.760	687	533	162	Dolores.
83	7	19	793	328	433	—	Esteban Echeverría.
172	39	109	1.171	494	1.273	31	Exaltación de la Cruz.
21	—	4	91	297	58	498	Florencio Varela.
577	10	70	1.483	2.757	970	142	General Alvarado.
955	16	186	3.064	1.792	1.393	—	General Alvear.
261	29	76	845	938	3.476	—	General Arenales.
910	51	137	2.840	2.040	1.382	284	General Belgrano.
848	24	131	3.712	598	855	76	General Guido.
271	16	89	692	466	3.018	15	General José F. Uriburu.
1.273	29	237	3.659	1.044	668	83	General Juan Madariaga.
1.140	93	209	4.897	2.491	1.472	—	General Lamadrid.
71	3	20	435	123	473	1.078	General Las Heras.
804	9	90	2.909	375	328	—	General Lavalle.
330	21	54	2.194	730	1.044	71	General Paz.
1.281	14	199	4.713	3.563	5.354	10	General Pinto.
662	161	64	1.859	1.647	1.073	1.184	General Pueyrredón.
39	—	6	557	84	626	17	General Rodríguez.
3	30	—	27	2	13	—	General San Martín.
13	—	1	412	81	102	—	General Sarmiento.
864	63	162	2.896	3.042	4.391	171	General Viamonte.
2.025	59	436	7.915	7.372	9.006	59	General Villegas.
1.256	28	135	3.680	8.689	4.103	—	González Chaves.
1.070	35	165	4.668	4.007	3.883	86	Guaminí.
1.032	54	289	5.040	3.018	2.659	—	Juárez.
699	48	117	2.286	2.485	7.373	1	Junín.
318	8	50	932	800	1.350	—	La Plata.

EXISTENCIA DE HACIENDA YEGUA

PARTIDO	Cantidad de propietarios	TOTAL de hacienda	Yeguas	Potrancas mayores de 1 año	Potrancas menores de 1 año	Potros mayores de 1 año
Laprida	532	14.012	4.172	510	407	654
Las Conchas	104	861	222	20	35	21
Las Flores	878	18.467	6.963	603	505	539
Leandro N. Alem	642	17.055	5.387	771	414	560
Lincoln	1.735	44.782	14.497	2.137	1.473	1.777
Lobería	1.018	33.660	8.877	1.510	941	1.268
Lobos	978	16.844	6.154	616	1.079	869
Lomas de Zamora	119	813	99	—	6	7
Luján	287	3.969	1.250	104	63	100
Magdalena	779	14.778	5.141	712	509	594
Maipú	346	11.635	3.744	707	534	699
Marcelino Ugarte	1.248	21.972	7.845	470	451	883
Marcos Paz	198	2.374	766	50	39	42
Mar Chiquita	600	19.552	5.826	870	681	996
Matanza	148	1.326	241	8	8	13
Mercedes	691	8.893	2.876	291	245	234
Merlo	164	861	147	8	1	1
Monte	455	9.221	3.211	455	232	358
Moreno	119	1.004	295	7	19	21
Navarro	425	8.294	3.032	322	264	262
Necochea	1.380	60.112	18.376	2.731	1.528	2.253
Nueve de Julio	1.491	34.773	11.182	1.442	948	1.277
Olavarría	1.189	35.222	11.241	1.559	1.246	1.657
Patagones	509	14.142	3.047	408	296	435
Pehuajó	1.247	34.288	11.117	1.223	880	1.274
Pellegrini	1.210	30.533	8.932	1.201	780	1.052
Pergamino	2.800	41.484	13.466	1.091	811	1.159
Pila	298	9.169	2.834	566	355	478
Pilar	341	3.166	1.143	46	51	82
Puan	1.433	38.311	11.508	1.495	779	1.257
Quilmes	345	2.604	786	92	46	76
Ramallo	850	15.067	4.057	596	417	520
Rauch	1.049	25.744	8.240	1.317	863	1.147
Rivadavia	1.053	22.594	6.750	808	434	688
Rojas	1.008	21.634	8.176	952	675	766
Roque Pérez	476	9.891	3.841	442	255	314
Saavedra	791	25.650	6.922	1.100	575	779
Saladillo	1.019	23.291	7.983	1.421	486	696
San Andrés de Giles	556	9.003	1.692	245	270	339
San Antonio de Areco	299	8.142	2.229	466	282	363
San Fernando	16	100	32	3	—	2
San Isidro	62	271	57	—	—	1
San Nicolás	1.046	11.696	3.571	251	158	304
San Pedro	422	6.471	1.901	339	182	176
San Vicente	196	3.729	1.252	203	117	145
Seis de Setiembre	16	485	110	17	—	—
Suipacha	322	6.078	1.640	211	159	237
Tandil	1.406	32.372	10.639	1.209	970	1.135
Tapalqué	600	17.183	5.960	620	557	700
Tordillo	240	6.199	1.951	261	145	274
Tornquist	875	29.096	8.209	1.115	717	1.047
Trenque Lauquen	791	25.021	7.904	833	588	901
Tres Arroyos	1.194	58.467	17.414	1.891	1.267	2.031
Veinticinco de Mayo	955	31.049	10.331	1.449	1.016	1.231
Vicente López	313	499	206	3	2	1
Villarino	1.174	29.200	9.505	1.094	789	1.241

RIZA SEGUN SU CLASIFICACION

(Continuación)

Potros menores de 1 año	Padrillos de venta	Padrillos de manada	Caballos de silla	Caballos de tiro pesado	Caballos de tiro liviano	Sin especificar	PARTIDO
976	19	111	4.178	1.942	840	203	Laprida.
17	9	38	209	82	207	1	Las Conchas.
678	127	366	3.313	2.530	2.796	47	Las Flores.
709	13	92	2.459	2.479	4.120	51	Leandro N. Alem.
2.517	66	368	7.331	7.507	7.108	1	Lincoln.
1.705	217	356	4.811	6.925	6.383	667	Lobería.
821	122	58	2.763	1.606	2.746	10	Lobos.
—	—	—	58	83	253	307	Lomas de Zamora.
78	2	16	771	650	733	202	Luján.
748	103	109	3.526	1.314	1.973	49	Magdalena.
829	3	171	3.233	811	904	—	Maipú.
394	1	93	838	1.195	9.802	—	Marcelino Ugarte.
52	—	4	524	338	559	—	Marcos Paz.
1.329	16	158	4.934	2.377	2.243	122	Mar Chiquita.
75	5	10	154	92	115	605	Matanza.
315	65	69	1.429	1.605	1.764	—	Mercedes.
15	—	3	202	69	276	139	Merlo.
430	36	103	2.265	949	952	230	Monte.
51	1	1	193	123	204	89	Moreno.
277	58	152	1.637	1.016	1.274	—	Navarro.
3.392	69	380	7.133	15.449	8.801	—	Necochea.
1.384	47	267	6.053	6.824	5.315	34	Nueve de Julio.
2.258	339	253	8.571	3.622	4.476	—	Olavarría.
738	27	121	2.907	1.484	2.566	2.113	Patagones.
1.425	64	291	6.153	6.153	5.708	—	Pehuajó.
1.289	21	209	4.967	5.529	6.195	358	Pellegrini.
1.006	53	193	3.606	5.867	12.967	1.265	Pergamino.
645	84	120	2.652	409	959	67	Pila.
77	11	25	414	377	940	—	Pilar.
1.571	30	261	4.650	6.962	9.192	606	Puan.
69	79	31	357	432	636	—	Quilmes.
503	39	102	1.497	3.967	3.221	148	Ramallo.
2.098	58	327	6.465	2.507	2.695	27	Rauch.
794	91	210	4.525	3.817	4.477	—	Rivadavia.
865	45	141	2.069	2.705	4.861	379	Rojas.
417	8	93	1.808	970	1.743	—	Roque Pérez.
1.091	31	134	2.990	7.191	4.500	337	Saavedra.
1.004	22	192	3.294	4.770	3.355	68	Saladillo.
568	146	277	1.128	1.502	2.750	86	San Andrés de Giles.
367	78	112	1.236	1.319	1.480	210	San Antonio de Areco.
—	—	—	14	19	30	—	San Fernando.
—	—	—	17	58	96	42	San Isidro.
198	6	34	552	1.862	4.744	16	San Nicolás.
226	16	57	959	1.133	1.482	—	San Pedro.
224	60	38	808	422	460	—	San Vicente.
29	1	—	49	28	39	212	Seis de Septiembre.
215	22	46	1.323	986	1.212	27	Suipacha.
1.476	320	356	6.228	4.651	5.079	309	Tandil.
840	12	182	4.274	1.724	2.314	—	Tapalqué.
248	9	50	2.379	135	174	573	Tordillo.
1.562	97	227	4.483	5.759	5.587	293	Tornquist.
1.139	71	180	4.526	4.121	4.088	670	Trenque Lauquen.
2.244	102	330	6.451	17.805	7.841	1.091	Tres Arroyos.
1.432	225	291	4.667	4.980	5.316	111	Veinticinco de Mayo.
6	—	—	9	50	222	—	Vicente López.
1.587	14	219	4.414	4.250	6.077	10	Villarino.

EXISTENCIA DE HACIENDA LANAR SEGUN SU CLASIFICACION

PARTIDO	Cantidad de propietarios	TOTAL de hacienda	Ovejas	Corderos y borregos	Capones	Carneros	Sin especificar
TOTALES	35.291	15.144.243	10.518.638	3.473.940	650.937	360.025	140.703
Adolfo Alsina	550	197.218	138.767	49.200	4.575	4.676	—
Alberti	170	16 565	7.242	3.470	526	272	5.055
Almirante Brown	9	212	138	49	10	9	6
Avellaneda	15	248	106	31	63	17	31
Ayacucho	857	651.400	457.568	150.924	26.140	16.768	—
Azul	968	412.306	291.874	97.295	13.901	9.221	15
Bahía Blanca	328	186.801	137.173	36.934	6.700	4.773	1.221
Balcarce	471	276.253	183.167	72.951	13.648	6.160	327
Baradero	165	15.831	8 259	4.108	3.087	377	—
Bartolomé Mitre	247	15.484	10.476	2.788	1.630	486	104
Bolívar	603	149.666	99.867	38.470	6.929	4.400	—
Bragado	365	26.720	16.272	7.004	2.677	767	—
Brandsen	143	8.792	4.346	2.120	536	204	1.586
Campana	36	1.489	1.120	285	15	69	—
Cañuelas	172	13.849	9.658	3.052	773	376	—
Carlos Csares	310	27.269	14.943	5.991	2.621	699	3.015
Carlos Tejedor	455	171.666	116.309	45.758	3.845	5.754	—
Carmen de Areco	121	24.603	17 339	5.344	1.121	799	—
Caseros	253	127.046	85.782	31.231	6.728	3.280	25
Castelli	196	76.029	48.930	20.234	5.582	1.283	—
Colón	128	5.285	3.623	1.284	154	224	—
Coronel Dorrego	782	435.338	309.342	101.205	14.504	9.148	1.139
Coronel Pringles	1.003	992.046	700.913	231.100	37.227	20.591	2.215
Coronel Suárez	659	588.395	415.377	126.192	30.068	14.326	2.432
Chacabuco	401	109.313	73.986	25.453	7.445	2.389	40
Chascomús	492	117.443	72.086	24.348	18.244	2.765	—
Chivilcoy	438	23.628	15.292	5.471	2.146	709	10
Dolores	301	86.643	60.716	17.085	5.457	2.563	822
Esteban Echeverría	77	3.352	2.390	730	113	119	—
Exaltación de la Cruz	171	6.206	4.478	1.188	334	194	12
Florencio Varela	37	569	182	78	12	19	278
General Alvarado	131	46.259	31.084	11.028	2.415	988	744
General Alvear	299	181.891	126.152	38.866	8.036	5.076	3.761
General Arenales	82	4.958	4.019	566	252	121	—
General Belgrano	248	72.651	49.924	16.763	3.801	1.965	198
General Guido	417	264.088	190.023	62.365	5.789	5.043	868
General José F. Uriburu	136	4.743	3.494	924	124	201	—
General Juan Madariaga	307	328.731	239.307	75.171	4.291	7.268	2.694
General Lamadrid	523	514.767	343.524	121.578	36.680	12.975	—
General Las Heras	70	3.529	1.321	213	213	49	1.437
General Lavalle	246	226.764	163.601	53.442	4.275	5.446	—
General Paz	204	13.010	9.072	2.490	1.095	348	5
General Pinto	345	73.071	45.311	20.827	5.068	1.865	—
General Pueyrredón	147	110.643	75.275	25.978	5.547	2.506	1.337
General Rodríguez	61	3.953	2.371	1.122	309	151	—
General San Martín	5	35	25	7	1	2	—
General Sarmiento	43	470	313	81	7	69	—
General Viamonte	309	29.766	19.235	7.381	2.232	898	20
General Villegas	585	98.896	65.232	25.790	5.219	2.655	—
González Chaves	626	363.233	267.582	77.626	10.667	7.358	—
Guaminí	398	168.723	126.482	31.957	4.632	5.321	331
Juárez	638	438 129	301.445	105.687	18.697	12.300	—
Junín	253	50.759	43.828	3.979	1.706	1.246	—
La Plata	100	3.983	2.520	963	351	149	—

EXISTENCIA DE HACIENDA LANAR SEGUN SU CLASIFICACION

(Continuación).

PARTIDO	Cantidad de propietarios	TOTAL de hacienda	Ovejas	Corderos y borregos	Capones	Carneros	Sin especificar
Laprida	351	414.605	291.374	93.242	19.647	10.160	182
Las Conchas	17	675	428	186	41	20	—
Las Flores	549	120.615	82.690	21.346	3.285	2.186	11.108
Leandro N. Alem	166	14.027	9.075	4.296	338	318	—
Lincoln	685	129.170	90.760	26.665	7.542	4.203	—
Lobería	538	353.482	252.234	72.757	15.811	9.104	3 576
Lobos	266	29.031	19 247	6.499	2.328	957	—
Lomas de Zamora	10	178	57	3	—	118	—
Luján	85	7.037	4.476	2.001	291	237	32
Magdalena	315	57.109	38.827	12.855	4.143	1.199	85
Maipú	285	371.463	270.320	85.806	8.194	7.035	108
Marcelino Ugarte	168	12.057	7.811	2.496	1 326	424	—
Marcos Paz	41	6.369	3.919	1.942	148	339	21
Mar Chiquita	430	454.694	319.975	109.835	16.388	8 496	—
Matanza	24	1.715	234	897	29	89	466
Mercedes	160	25.420	16.962	5.343	1.470	1.645	—
Merlo	22	561	204	117	2	93	145
Monte	217	62.060	39.073	15.939	5.613	1.435	—
Moreno	27	1.020	646	274	31	48	21
Navarro	186	15.012	10.227	3.532	774	479	—
Necochea	910	411.286	278.252	106.909	17.885	8.240	—
Nueve de Julio	717	105.222	68.214	29.445	4.249	3.314	—
Olavarría	778	650.817	439.132	157.533	39.348	14.789	15
Patagones	408	423.891	253.637	69.269	17.423	6.300	77.262
Pehuajó	677	133.262	85.602	34.184	9.666	3.810	—
Pellegrini	633	157.181	96.463	47.636	8 272	4.810	—
Pergamino	388	27.077	15.232	6.152	2.142	772	2.779
Pila	236	137 672	96.884	30.712	5.476	2.900	1.700
Pilar	100	2.421	1.591	621	84	118	7
Puan	1.018	292.997	220.223	57.955	5.805	6.232	2.782
Quilmes	45	3.222	1.709	1.261	171	81	—
Ramallo	197	10.526	5.874	2.896	1.025	396	335
Rauch	775	233.041	170.432	48.064	10.185	4.360	—
Rivadavia	435	102.079	70.473	24.780	2.380	3.973	473
Rojas	158	39.821	26.671	8.000	3.119	1.754	277
Roque Pérez	226	27.932	17.094	7.602	2.454	782	—
Saavedra	572	284.965	214.404	56.871	4.862	6.797	2.031
Saladillo	487	106.982	73.888	23.925	6.477	2.680	12
San Andrés de Giles	175	23.235	12.341	8.755	1.526	613	—
San Antonio de Areco	108	21 258	13.874	5.712	1.003	511	158
San Fernando	2	61	28	28	2	3	—
San Isidro	10	199	161	23	1	10	4
San Nicolás	198	7.195	4.827	1.595	587	186	—
San Pedro	94	7.517	4.519	2.455	373	170	—
San Vicente	71	8.075	5.742	1.785	297	195	56
Seis de Setiembre	5	527	22	1	—	2	502
Suipacha	105	16.163	9.849	4.203	1.371	310	430
Tandil	461	166.395	117.652	36.821	6.924	3.758	1.240
Tapalqué	491	254.639	189.776	48.289	9.521	7.053	—
Tordillo	232	89.326	64.877	17.316	2.643	1.546	2.944
Tornquist	568	378.672	277.269	76.978	14.905	9.393	127
Trenque Lauquen	462	191.882	125.705	55.507	4.437	6.125	108
Tres Arroyos	972	611.932	417.504	154.767	25.319	12.493	1.849
Veinticinco de Mayo	514	125.379	81.183	31.443	8 176	4.437	140
Vicente López	2	121	80	35	—	6	—
Villarino	423	244.256	180.054	51.908	7.210	5.084	—

EXISTENCIA DE HACIENDA PORCINA SEGUN SU CLASIFICACION

PARTIDO	Cantidad de propietarios	TOTAL de hacienda	Cerdas de vientre	Lechones		Capones	Padres	Sin especificar
				Hembras	Machos			
TOTALES	32.103	826.343	180.632	162.797	194.453	255.822	30.159	12.480
Adolfo Alsina	477	6.551	1.738	1.188	1.496	1.819	310	—
Alberti	312	6.443	583	607	876	687	98	3.592
Almirante Brown	19	346	29	71	11	224	8	3
Avellaneda	13	671	126	—	5	172	3	365
Ayacucho	116	1.421	457	178	253	447	86	—
Azul	171	3 290	1.091	707	671	702	119	—
Bahía Blanca	156	2.069	616	382	395	584	92	—
Balcarce	335	3.645	838	740	932	935	190	10
Baradero	461	5.282	1.585	1.037	1.342	975	336	7
Bartolomé Mitre	764	16 045	3.844	1.484	3.498	6.513	636	70
Bolívar	618	42.621	7.301	9.528	11.222	11.330	3.240	—
Bragado	570	21 125	4.420	3.942	4.748	7.331	684	—
Brandsen	130	1.311	390	143	132	124	76	446
Campana	58	576	209	43	97	192	35	—
Cañuelas	106	1.444	567	263	243	234	137	—
Carlos Casares	449	19.115	3.449	3.893	4.839	5.549	444	941
Carlos Tejedor	422	10.569	2.157	2.453	2.765	2.873	321	—
Carmen de Areco	200	4.310	1.099	713	790	1.558	150	—
Caseros	267	14.923	2.833	3.063	3.312	5.291	384	40
Castelli	115	2.548	693	488	541	753	73	—
Colón	411	32.429	5.126	6.479	6.815	13.375	634	—
Coronel Dorrego	350	2.222	573	323	474	689	141	22
Coronel Pringles	295	2.224	747	375	472	459	171	—
Coronel Suárez	404	6.276	1.874	1.039	1.218	1.823	318	4
Chacabuco	737	28.767	5.282	5.403	5.638	11.508	869	67
Chascomús	208	4.391	1.281	780	1.068	1.107	153	2
Chivilcoy	671	12.339	2.795	2.201	2.472	4.173	595	103
Dolores	173	2.597	764	410	715	363	171	174
Esteban Echeverría	64	837	245	139	170	241	42	—
Exaltación de la Cruz	208	1.670	732	165	250	391	117	15
Florencio Varela	59	399	59	25	101	36	30	148
General Alvarado	132	982	313	146	137	264	61	61
General Alvear	179	10.212	2.251	2.395	2.771	2.585	210	—
General Arenales	352	3.085	1.008	386	615	856	220	—
General Belgrano	244	6.080	1.677	1.181	1.549	1.407	205	61
General Guido	80	2.063	1.212	326	196	256	70	3
General José F. Uriburu	256	3.077	873	446	537	988	229	4
General Juan Madariaga	81	1.738	456	363	368	489	58	4
General Lamadrid	104	2.044	535	521	532	378	78	—
General Las Heras	44	577	133	55	97	158	21	113
General Lavalle	14	227	69	44	77	25	12	—
General Paz	286	4.647	1.775	834	862	910	258	8
General Pinto	399	14.268	2.451	3.609	2.612	5.111	485	—
General Pueyrredón	104	1.323	388	157	380	236	60	102
General Rodríguez	78	610	189	80	131	150	50	10
General San Martín	7	68	14	13	2	28	4	7
General Sarmiento	53	297	140	7	56	18	76	—
General Viamonte	486	17.423	3.789	2.758	4.954	5.186	603	133
General Villegas	658	18.070	3.228	3.827	3.916	6.613	486	—
González Chaves	206	3.769	765	519	1.111	1.250	124	—
Guaminí	353	10.268	2.253	1.831	2.100	3.750	301	33
Juárez	109	1.500	317	210	230	684	59	—
Junín	706	12.400	2.526	2.318	2.976	3.202	707	671
La Plata	112	1.493	472	174	489	288	70	—

EXISTENCIA DE HACIENDA PORCINA SEGUN SU CLASIFICACION

(Continuación)

PARTIDO	Cantidad de propietarios	TOTAL de hacienda	Cerdas de vientre	Lechones		Capones	Padres	Sin especificar
				Hembras	Machos			
Laprida	66	739	216	131	182	171	39	—
Las Conchas	24	180	55	31	41	30	23	—
Las Flores	416	13.915	4.402	2.257	2.111	3.490	317	1.338
Leandro N. Alem	357	21.022	3.510	4.146	4.254	8.679	433	—
Lincoln	975	26.023	6.668	5.912	5.150	7.323	967	3
Lobería	182	3.346	674	658	827	1.074	108	5
Lobos	434	11.953	2.654	2.423	3.016	3.381	475	4
Lomas de Zamora	17	1.024	95	100	96	305	428	—
Luján	95	1.138	317	185	207	267	75	86
Magdalena	263	3.244	1.312	640	725	353	201	13
Maipú	44	778	183	175	177	177	39	27
Marcelino Ugarte	847	11.840	2.673	1.165	2.978	4.471	553	—
Marcos Paz	56	970	253	264	253	174	26	—
Mar Chiquita	89	780	258	147	181	143	50	1
Matanza	48	2.894	56	20	2.217	40	4	557
Mercedes	430	2.934	816	383	572	941	222	—
Merlo	54	255	51	30	50	88	14	22
Monte	211	4.314	1.194	697	934	1.245	229	15
Moreno	42	237	104	23	29	55	14	12
Navarro	202	4.502	1.314	622	827	1.511	171	57
Necochea	443	5.289	1.278	1.126	1.131	1.441	313	—
Nueve de Julio	1.050	61.280	11.713	13.953	15.250	19.041	1.248	75
Olavarría	288	5.125	1.280	1.021	1.138	1.418	268	—
Patagones	128	1 108	243	152	216	357	55	85
Pehuajó	707	41.875	8.410	10.065	11.320	11.015	1.065	—
Pellegrini	576	19.414	3.714	4.651	4.895	5.664	490	—
Pergamino	1.661	20.104	4.412	3.201	3.793	6.925	933	840
Pila	46	883	237	138	202	275	27	4
Pilar	183	1.098	351	107	204	305	114	17
Puan	662	5.974	1.469	892	1.378	1.777	345	113
Quilmes	59	910	335	286	194	58	37	—
Ramallo	681	10.470	2.563	1.474	1.969	3.748	555	161
Rauch	217	2.202	516	476	513	593	104	—
Rivadavia	319	5.733	1.267	1.123	1.317	1.680	200	146
Rojas	741	16.075	4.103	3.113	3.245	4.927	489	198
Roque Pérez	323	18.834	2.950	3.684	5.323	6.551	326	—
Saavedra	218	2.310	612	391	458	468	141	240
Saladillo	700	48.602	8.801	11.250	12.324	15.414	803	10
San Andrés de Giles	296	4.027	1.278	832	1.089	513	306	9
San Antonio de Areco	187	2.424	653	391	561	539	161	119
San Fernando	3	28	24	—	—	—	2	2
San Isidro	5	68	16	6	15	25	4	2
San Nicolás	593	5.112	1.372	552	1.359	1.491	338	—
San Pedro	339	2.933	861	383	549	917	221	2
San Vicente	61	473	139	109	103	86	36	—
Seis de Setiembre	5	25	5	—	6	7	2	5
Suipacha	123	2.105	717	335	543	409	101	—
Tandil	326	7 648	1.611	1.400	2.006	2.411	218	2
Tapalqué	30	850	229	172	159	261	29	—
Tordillo	38	1.397	247	51	169	163	15	752
Tornquist	241	1.444	388	191	314	423	107	21
Trenque Lauquen	287	9.762	2.596	1.722	2.824	2.101	471	48
Tres Arroyos	475	5.877	2.111	1.138	1.119	1.200	307	2
Veinticinco de Mayo	656	36 874	6.650	7.725	9.409	12.074	749	267
Vicente López	5	15	2	2	7	2	2	—
Villarino	197	1.230	337	213	265	335	79	1

CANTIDAD DE HACIENDA VACUNA, NUMERO

PARTIDO	ARGENTINOS		ESPAÑOLES		ITALIANOS		FRANCESES		INGLESES	
	Propiet.	Cabezas	Propiet.	Cabezas	Propiet.	Cabezas	Propiet.	Cabezas	Propiet.	Cabezas
TOTALES	34.118	7.100.105	12.235	1.586.112	8.765	583.791	1.260	307.629	130	141.076
Adolfo Alsina	412	64.261	198	15.253	77	9.192	28	3.062	1	5
Alberti	267	30.145	29	944	61	2.052	3	1.035	—	—
Almirante Brown	24	2.151	3	8	3	45	4	431	—	—
Avellaneda	1	12	2	33	1	16	—	—	—	—
Ayacucho	801	227.790	159	49.221	41	4.705	18	4.711	1	40
Azul	835	216.767	126	29.199	119	17.673	33	17.412	5	5.209
Bahía Blanca	168	16.147	161	11.614	85	2.925	15	1.606	—	—
Balcarce	384	115.810	244	52.405	95	6.508	14	5.614	—	—
Baradero	359	21.967	30	3.149	77	2.619	9	93	—	—
Bartolomé Mitre	346	20.874	243	5.457	156	3.704	16	462	1	66
Bolívar	455	105.993	309	48.325	92	7.249	3	445	2	1.317
Bragado	311	27.633	153	10.904	199	6.749	10	912	—	—
Brandsen	204	55.533	52	12.797	12	1.582	11	2.635	2	153
Campana	70	7.279	30	9.279	17	1.303	8	1.654	—	—
Cañuelas	330	66.015	56	12.740	27	4.150	14	3.003	—	—
Carlos Casares	196	73.705	213	24.715	116	7.448	6	764	—	—
Carlos Tejedor	304	73.714	358	46.383	95	7.998	16	4.363	4	1.343
Carmen de Areco	195	27.998	52	3.248	49	3.089	7	4.336	—	—
Caseros	140	97.439	144	24.031	19	1.094	12	8.677	—	—
Castelli	278	67.990	39	13.333	29	983	8	377	1	4.616
Colón	224	43.108	77	2.816	118	1.181	2	58	—	—
Coronel Dorrego	409	29.077	279	19.125	83	6.938	16	1.180	—	—
Coronel Pringles	644	60.924	214	27.712	88	9.348	29	10.103	2	590
Coronel Suárez	576	128.073	161	29.996	58	3.397	39	14.888	5	13.799
Chacabuco	467	87.727	70	5.515	224	8.653	12	3.538	1	26
Chascomús	735	197.185	109	27.745	29	3.419	22	7.626	3	8.890
Chivilcoy	507	49.260	64	7.192	153	5.087	7	3.165	—	—
Dolores	337	57.725	35	5.460	30	3.261	4	1.328	—	—
Esteban Echeverría	115	18.947	31	4.532	11	312	13	3.735	—	—
Exaltación de la Cruz	302	29.404	42	4.788	37	2.007	12	1.901	—	—
Florencio Varela	84	7.703	25	3.531	12	514	1	90	—	—
General Alvarado	131	32.255	112	8.049	27	2.013	—	—	—	—
General Alvear	265	120.646	40	7.547	34	3.423	3	389	—	—
General Arenales	142	6.492	78	696	157	1.464	1	5	1	322
General Belgrano	400	95.647	51	6.056	46	4.425	15	2.428	2	1.262
General Guido	396	74.859	29	6.083	16	3.543	7	1.316	—	—
General José F. Uriburu	158	13.216	42	2.573	72	1.080	—	—	1	48
General Juan Madariaga	276	90.462	75	13.291	9	620	8	1.166	—	—
General Lamadrid	425	134.388	105	42.532	23	5.583	19	11.103	3	3.418
General Las Heras	92	25.822	14	4.229	7	945	6	1.453	—	—
General Lavalle	297	104.500	3	97	1	39	—	—	1	12
General Paz	459	54.453	58	10.314	33	4.834	5	913	4	2.385
General Pinto	341	152.011	169	23.738	142	16.632	19	4.813	13	12.034
General Pueyrredón	114	48.263	89	11.025	24	2.012	9	1.455	1	180
General Rodríguez	113	19.430	22	4.339	11	1.480	21	6.380	—	—
General San Martín	7	557	2	50	—	—	—	—	—	—
General Sarmiento	6	1.139	—	—	1	2	—	—	—	—
General Viamonte	334	77.951	159	10.574	143	8.220	7	1.015	—	—
General Villegas	612	181.831	422	71.577	337	46.400	17	4.725	8	42.490
González Chaves	383	36.327	75	12.977	115	4.923	17	3.181	2	27
Guaminí	175	89.368	221	22.643	36	3.859	19	2.572	4	2.506
Juárez	461	138.553	130	26.429	68	6.137	18	9.028	—	—
Junín	456	54.401	75	10.543	249	7.524	9	531	—	—
La Plata	302	33.451	114	16.840	110	4.476	11	1.554	—	—

Y NACIONALIDAD DE LOS PROPIETARIOS

RUSOS		ALEMANES		AMERICANOS		OTRAS NACION.		SIN ESPECIFICAR		TOTAL GENERAL		PARTIDO
Prop.	Cabezas	Prop.	Cabezas	Prop.	Cabezas	Prop.	Cabezas	Propiet.	Cabezas	Propiet.	Cabezas	
763	31.102	209	41.648	605	125.147	1.504	146.567	4.672	1.197.129	64.261	11.260.306	**TOTALES.**
246	7.979	14	878	23	2.437	41	5.655	77	13.672	1.117	122.394	Adolfo Alsina.
—	—	1	61	7	1.190	—	—	11	695	379	36.122	Alberti.
—	—	—	—	—	—	—	—	3	777	37	3.412	Almirante Brown.
—	—	—	—	—	—	—	—	35	441	39	502	Avellaneda.
1	4	—	—	5	1.911	7	102	13	17.798	1.046	306.282	Ayacucho.
4	193	2	157	7	808	3	1.045	67	28.990	1.201	317.453	Azul.
12	169	2	15	12	2.746	6	347	57	3.882	518	39.451	Bahía Blanca.
1	926	—	—	1	12	14	721	25	11.745	778	193.741	Balcarce.
—	—	2	22	1	16	32	1.265	76	6.397	586	35.528	Baradero.
—	—	1	11	5	29	42	2.395	40	5.244	850	38.242	Bartolomé Mitre.
4	180	3	94	3	485	16	3.091	16	14.087	903	181.266	Bolívar.
—	—	1	46	4	30	11	407	23	8.126	712	54.807	Bragado.
—	—	—	—	4	715	5	185	81	17.551	371	91.151	Brandsen.
—	—	—	—	—	—	—	—	6	483	131	19.998	Campana.
—	—	—	—	6	4.826	3	479	11	3.568	447	94.781	Cañuelas.
13	548	—	—	4	4.724	12	814	150	21.253	710	133.971	Carlos Casares.
—	—	—	—	21	10.600	15	884	27	16.339	840	161.624	Carlos Tejedor.
—	—	1	11	2	11	13	1.085	12	18.203	331	57.981	Carmen de Areco.
13	97	4	299	9	9.087	27	720	38	16.085	406	157.529	Caseros.
—	—	—	—	3	92	3	50	12	5.998	373	93.439	Castelli.
—	—	—	—	—	—	3	28	11	16.155	435	63.346	Colón.
3	55	4	1.156	4	36	74	3.738	18	3.718	890	65.023	Coronel Dorrego.
19	793	4	152	14	748	23	1.383	50	5.794	1.087	117.547	Coronel Pringles.
121	10.191	17	518	11	1.454	35	2.310	40	26.219	1.063	230.845	Coronel Suárez.
—	—	—	—	8	1.620	23	1.712	27	3.003	832	111.794	Chacabuco.
—	—	1	220	2	231	11	3.218	55	11.131	967	259.665	Chascomús.
—	—	1	49	18	1.518	2	61	22	3.041	774	69.373	Chivilcoy.
—	—	—	—	4	332	11	641	58	6.329	479	75.076	Dolores.
—	—	—	—	5	523	2	44	4	1.672	181	29.765	Esteban Echeverría.
—	—	—	—	1	93	6	807	2	28	402	39.028	Exaltación de la Cruz.
—	—	1	39	—	—	—	—	25	2.664	148	14.541	Florencio Varela.
—	—	1	143	5	360	4	63	6	8.283	286	51.166	General Alvarado.
—	—	—	—	1	9	3	179	3	71	349	132.264	General Alvear.
—	—	1	4	2	42	25	129	34	2.332	441	11.486	General Arenales.
—	—	3	861	5	522	2	108	12	6.017	536	117.326	General Belgrano.
—	—	1	320	3	1.327	3	5.156	16	3.932	471	96.536	General Guido.
3	83	1	2	—	—	2	39	11	543	290	17.584	Gral. José F. Uriburu.
1	15	—	—	—	—	5	2.156	30	10.837	404	118.547	Gral. Juan Madariaga
5	1.428	1	126	18	1.840	5	996	27	21.418	631	222.832	General Lamadrid.
—	—	—	—	1	57	—	—	103	18.724	223	51.230	General Las Heras.
—	—	—	—	—	—	1	10	4	35	307	104.693	General Lavalle.
—	—	4	5.442	3	738	5	311	59	12.459	630	91.849	General Paz.
1	173	3	17.066	3	105	9	4.355	27	29.950	727	260.877	General Pinto.
—	—	2	499	3	292	1	6	29	6.385	272	70.117	General Pueyrredón.
—	—	—	—	—	—	—	—	13	2.917	180	34.546	General Rodríguez.
—	—	—	—	1	283	—	—	—	—	10	890	General San Martín.
—	—	—	—	—	—	—	—	101	14.618	108	15.759	General Sarmiento.
1	16	—	—	2	332	11	628	11	177	668	98.913	General Viamonte.
4	102	3	4.468	20	21.989	18	2.228	47	55.492	1.488	431.302	General Villegas.
—	—	—	—	8	1.524	27	1.298	18	14.383	645	74.640	González Chaves.
20	936	2	228	6	1.878	39	3.754	155	24.410	677	152.154	Guaminí.
1	18	—	—	2	1.511	14	1.793	24	27.579	718	211.048	Juárez.
—	—	1	5	3	153	3	151	23	18.256	819	91.564	Junín.
1	25	3	1.486	13	354	1	6	12	4.909	567	63.101	La Plata.

CANTIDAD DE HACIENDA VACUNA, NUMERO

PARTIDO	ARGENTINOS		ESPAÑOLES		ITALIANOS		FRANCESES		INGLESES	
	Propiet.	Cabezas	Propiet.	Cabezas	Propiet.	Cabezas	Propiet.	Cabezas	Propiet.	Cabezas
Laprida	298	89.327	64	18.708	9	9.049	11	4.078	1	138
Las Conchas	41	5.681	14	1.596	9	494	1	297	1	113
Las Flores	760	104.748	22	2.087	22	670	6	381	—	—
Leandro N. Alem	234	62.192	131	19.141	111	5.884	9	1.261	3	10.178
Lincoln	673	225.572	467	64.560	337	34.647	25	12.779	8	4.644
Lobería	464	85.099	218	20.016	65	7.758	21	1.006	4	4.413
Lobos	512	83.367	33	4.796	101	10.240	5	1.070	2	104
Lomas de Zamora	1	3	—	—	—	—	—	—	—	—
Luján	171	22.336	30	4.842	40	3.844	—	—	—	—
Magdalena	521	115.230	106	29.310	54	4.789	16	6.205	2	336
Maipú	280	92.178	21	7.951	5	4.499	2	452	—	—
Marcelino Ugarte	312	28.822	190	2.045	148	4.847	9	645	1	2.252
Marcos Paz	36	8.264	4	409	3	840	—	—	—	—
Mar Chiquita	346	103.302	93	18.080	35	3.181	5	2.011	—	—
Matanza	62	9.576	27	4.053	6	80	9	2.686	—	—
Mercedes	394	42.469	34	8.035	37	3.580	4	1.229	—	—
Merlo	50	4.131	9	1.056	1	30	6	1.133	—	—
Monte	399	112.705	4	2.273	10	1.370	4	433	—	—
Moreno	59	6.963	16	2.178	6	270	12	3.559	—	—
Navarro	278	62.974	44	15.338	66	9.261	12	4.456	—	—
Necochea	638	89.720	250	28.204	128	9.374	26	3.878	1	1
Nueve de Julio	638	170.218	328	47.692	353	29.537	9	1.697	3	10.147
Olavarría	758	252.734	173	56.012	73	12.778	37	18.109	3	491
Patagones	132	3.758	64	1.698	30	692	14	301	1	23
Pehuajó	507	205.120	378	39.697	172	15.888	16	6.545	—	—
Pellegrini	313	90.623	470	49.787	114	12.983	14	3.054	—	—
Pergamino	629	45.641	346	7.235	481	5.841	2	248	2	8
Pila	174	75.557	32	11.829	5	357	2	588	—	—
Pilar	229	20.043	47	6.190	32	2.471	11	1.520	—	—
Puan	428	18.958	357	12.153	90	5.139	57	3.432	2	32
Quilmes	89	8.079	28	1.709	35	1.007	3	348	—	—
Ramallo	283	16.139	85	3.578	252	2.536	6	33	—	—
Rauch	668	121.979	86	13.776	28	2.141	11	3.339	1	25
Rivadavia	340	89.878	326	32.734	93	7.374	17	6.380	13	3.903
Rojas	278	47.783	165	2.693	216	2.685	8	712	—	—
Roque Pérez	244	42.362	23	1.723	136	8.077	7	1.316	—	—
Saavedra	351	47.502	161	11.157	53	6.817	78	9.755	—	—
Saladillo	479	53.143	67	4.548	289	10.707	4	590	—	—
San Andrés de Giles	164	29.354	4	199	34	2.450	—	—	1	90
San Antonio de Areco	150	33.981	20	1.975	44	1.741	6	161	1	6
San Fernando	5	259	3	361	—	—	—	—	—	—
San Isidro	—	—	—	—	—	—	—	—	—	—
San Nicolás	283	6.553	53	1.221	205	2.001	20	2.155	—	—
San Pedro	147	6.893	108	2.368	52	282	3	12	—	—
San Vicente	100	25.032	24	3.698	10	2.287	7	632	—	—
Seis de Setiembre	1	8	1	169	—	—	—	—	—	—
Suipacha	183	39.013	54	22.003	23	7.185	13	4.886	3	894
Tandil	576	168.710	438	72.384	108	9.771	37	13.589	8	2.499
Tapalqué	495	119.203	50	22.552	30	5.472	5	2.401	—	—
Tordillo	200	44.858	4	1.079	6	934	1	215	—	—
Tornquist	282	23.949	127	13.596	144	10.935	12	529	—	—
Trenque Lauquen	268	119.355	179	27.895	69	9.313	34	9.606	—	—
Tres Arroyos	601	44.148	201	13.821	138	6.881	11	603	—	—
Veinticinco de Mayo	420	140.194	89	13.889	273	15.105	11	1.706	—	—
Vicente López	5	69	—	—	3	16	—	—	—	—
Villarino	344	19.972	174	6.361	107	2.846	18	2.377	1	41

Y NACIONALIDAD DE LOS PROPIETARIOS

(Continuación).

RUSOS		ALEMANES		AMERICANOS		OTRAS NACION.		SIN ESPECIFICAR		TOTAL GENERAL		PARTIDO
Prop.	Cabezas	Prop.	Cabezas	Prop.	Cabezas	Prop.	Cabezas	Propiet.	Cabezas	Propiet.	Cabezas	
3	102	1	127	3	899	1	26	41	28.507	432	150.961	Laprida.
—	—	—	—	—	—	—	—	1	674	67	8.855	Las Conchas.
—	—	—	—	—	—	—	—	20	529	830	108.415	Las Flores.
—	—	—	—	7	520	6	94	9	15.324	510	114.594	Leandro N. Alem.
1	90	1	45	20	2.257	12	2.318	13	9.836	1.557	356.748	Lincoln.
5	84	3	162	6	763	34	3.812	69	13.967	889	137.080	Lobería.
1	2	—	—	3	232	5	3.617	209	43.884	871	147.312	Lobos.
—	—	—	—	—	—	—	—	64	1.521	65	1.524	Lomas de Zamora.
—	—	—	—	—	—	4	426	22	5.837	267	37.285	Luján.
—	—	8	299	8	1.528	5	542	43	14.324	763	172.563	Magdalena.
—	—	—	—	—	—	3	717	9	12.185	320	117.982	Maipú.
1	2	—	—	5	103	65	555	98	502	829	39.773	Marcelino Ugarte.
—	—	—	—	—	—	—	—	138	26.173	181	35.686	Marcos Paz.
1	14	1	18	2	103	6	195	9	2.843	498	129.747	Mar Chiquita.
—	—	—	—	—	—	2	48	4	30	110	16.473	Matanza.
—	—	—	—	1	181	4	441	11	5.515	485	61.450	Mercedes.
—	—	—	—	—	—	—	—	77	6.963	143	13.313	Merlo.
—	—	—	—	1	24	5	2.199	2	117	425	119.121	Monte.
—	—	—	—	—	—	—	—	4	104	97	13.074	Moreno.
—	—	—	—	6	4.509	2	38	13	2.681	421	99.257	Navarro.
11	505	11	747	11	802	150	15.499	21	13.690	1.247	162.420	Necochea.
1	5	1	6	9	6.772	14	1.414	19	7.972	1.375	275.460	Nueve de Julio.
8	135	—	—	19	1.935	19	1.519	29	40.726	1.119	384.439	Olavarría.
39	613	15	402	6	58	15	696	113	3.523	429	11.764	Patagones.
3	296	3	252	11	1.246	24	9.819	35	10.994	1.149	289.857	Pehuajó.
4	62	13	1.425	8	389	30	1.788	109	20.832	1.075	180.943	Pellegrini.
6	830	—	—	11	185	82	502	102	3.316	1.661	63.806	Pergamino.
—	—	—	—	—	—	2	88	72	30.155	287	118.574	Pila
—	—	1	2	—	—	2	670	12	696	334	31.592	Pilar.
110	2.203	17	708	92	2.271	39	633	64	4.945	1.256	50.474	Puan.
—	—	1	7	4	22	3	57	4	2.950	167	14.179	Quilmes.
—	—	1	2	—	—	10	942	8	49	645	23.279	Ramallo.
1	20	5	603	2	1.091	6	320	204	43.751	1.012	187.045	Rauch.
2	18	—	—	16	14.755	6	4.483	26	19.477	839	179.002	Rivadavia.
—	—	1	3	1	4	29	448	46	5.682	744	60.010	Rojas.
—	—	—	—	8	138	2	118	9	1.376	429	55.110	Roque Pérez.
—	—	—	—	7	582	39	3.746	42	9.300	731	88.859	Saavedra.
—	—	3	52	1	1.663	6	502	93	12.124	942	83.329	Saladillo.
—	—	—	—	—	—	1	3	271	29.436	475	61.532	San Andrés de Giles.
—	—	—	—	1	2	8	1.372	39	7.149	269	46.387	San Antonio de Arec
—	—	—	—	—	—	—	—	—	—	8	620	San Fernando.
—	—	—	—	—	—	—	—	24	155	24	155	San Isidro.
—	—	2	10	3	5	6	1.931	22	385	594	14.261	San Nicolás.
—	—	—	—	3	28	8	310	12	96	333	9.989	San Pedro.
—	—	—	—	5	942	6	549	42	6.652	194	39.792	San Vicente.
—	—	—	—	—	—	—	—	15	2.229	17	2.406	Seis de Setiembre.
1	15	1	112	1	3	1	11	19	6.214	299	80.336	Suipacha.
—	—	1	66	—	—	40	9.456	63	39.169	1.271	315.644	Tandil.
—	—	—	—	4	191	1	19	78	26.562	663	176.400	Tapalqué.
—	—	—	—	1	31	1	160	10	3.073	223	50.350	Tordillo.
9	219	14	1.837	12	293	8	448	62	7.401	670	59.207	Tornquist.
—	—	1	5	4	155	18	2.676	131	35.814	704	204.819	Trenque Lauquen.
—	—	5	296	1	1	127	13.919	42	5.268	1.126	84.937	Tres Arroyos.
—	—	—	—	8	586	7	518	98	23.551	906	195.549	Veinticinco de Mayo.
—	—	—	—	—	—	—	—	—	—	8	85	Vicente López.
82	1.956	14	84	11	288	22	370	23	6.086	796	40.381	Villarino.

CANTIDAD DE HACIENDA YEGUARIZA, NUMERO

PARTIDO	ARGENTINOS		ESPAÑOLES		ITALIANOS		FRANCESES		INGLESES	
	Propiet.	Cabezas	Propiet.	Cabezas	Propiet.	Cabezas	Propiet.	Cabezas	Propiet.	Cabezas
TOTALES	39.643	1.009.242	13.700	312.676	10.929	248.760	1.326	35.927	145	8.680
Adolfo Alsina	485	15.795	225	5.623	89	3.174	29	1.074	1	17
Alberti	289	6.961	38	781	84	1.600	6	192	—	—
Almirante Brown	—	—	1	1	—	—	—	—	—	—
Avellaneda	25	250	3	8	4	21	5	27	—	—
Ayacucho	958	24.426	172	4.275	42	1.080	21	383	1	2
Azul	840	20.637	126	2.498	124	2.664	33	954	5	233
Bahía Blanca	197	6.330	206	4.644	126	2.998	15	619	1	9
Balcarce	447	16.798	279	7.987	120	2.130	16	838	2	138
Baradero	390	7.165	28	935	92	1.969	11	132	—	—
Bartolomé Mitre	391	8.337	299	5.132	208	3.811	18	286	3	117
Bolívar	493	14.199	322	10.306	91	2.657	3	60	4	92
Bragado	333	8.172	167	3.941	227	5.785	8	226	5	103
Brandsen	205	3.812	50	666	11	108	11	126	2	22
Campana	80	870	29	675	20	172	7	86	—	—
Cañuelas	356	6.048	51	802	31	306	15	174	—	—
Carlos Casares	213	5.774	209	3.978	127	2.863	8	217	—	—
Carlos Tejedor	369	8.568	405	9.090	113	3.618	16	429	5	291
Carmen de Areco	254	4.703	65	1.056	62	1.208	8	187	—	—
Caseros	166	8.096	154	6.496	24	1.005	13	802	—	—
Castelli	335	9.566	37	1.102	36	469	9	96	1	140
Colón	274	6.493	92	1.718	149	2.550	4	59	—	—
Coronel Dorrego	455	19.977	291	13.679	92	4.310	14	594	—	—
Coronel Pringles	746	21.545	215	6.403	96	3.177	34	1.297	4	126
Coronel Suárez	637	20.387	160	4.167	68	1.664	44	1.974	9	767
Chacabuco	554	11.314	85	1.146	293	4.797	12	215	1	22
Chascomús	815	17.890	87	1.737	23	629	24	465	1	394
Chivilcoy	576	10.784	72	1.279	186	3.316	4	86	—	—
Dolores	367	9.085	40	744	30	525	5	144	1	32
Esteban Echeverría	130	1.918	35	372	11	54	14	190	—	—
Exaltación de la Cruz	327	4.096	43	504	39	787	11	166	—	—
Florencio Varela	106	737	27	220	26	132	1	5	—	—
General Alvarado	160	5.699	129	3.348	33	899	—	—	—	—
General Alvear	300	11.622	32	1.523	28	1.018	—	—	—	—
General Arenales	173	3.053	95	1.387	183	3.582	1	25	1	107
General Belgrano	449	10.553	65	1.485	47	973	14	205	2	122
General Guido	424	9.699	29	820	14	246	8	99	—	—
General José F. Uriburu	190	4.194	47	774	99	2.046	—	—	1	134
General Juan Madariaga	325	11.772	77	1.604	14	344	9	118	—	—
General Lamadrid	581	15.279	51	1.551	9	322	8	137	1	4
General Las Heras	86	1.386	13	206	5	65	6	100	—	—
General Lavalle	335	8.332	—	—	—	—	—	—	—	—
General Paz	471	5.904	57	706	38	408	6	65	4	321
General Pinto	390	12.046	177	4.147	155	5.276	20	514	2	22
General Pueyrredón	127	6.306	92	2.427	25	610	9	134	1	28
General Rodríguez	114	1.255	23	282	14	116	21	319	—	—
General San Martín	8	112	2	54	1	2	—	—	—	—
General Sarmiento	2	4	—	—	—	—	—	—	—	—
General Viamonte	409	10.682	188	4.609	164	4.307	7	212	—	—
General Villegas	730	18.358	443	8.631	379	13.059	17	408	11	2.305
González Chaves	420	16.607	76	3.193	123	5.417	15	646	1	42
Guaminí	193	8.862	227	5.708	40	1.217	19	632	3	305
Juárez	534	14.604	133	3.064	69	1.648	19	625	—	—
Junín	526	11.994	89	2.017	299	6.624	9	244	—	—
La Plata	343	3.425	142	936	157	860	9	134	—	—

Y NACIONALIDAD DE LOS PROPIETARIOS

RUSOS		ALEMANES		AMERICANOS		OTRAS NACIONAL.		SIN ESPECIFICAR		TOTAL GENERAL		PARTIDO
Propiet.	Cabezas	Propiet.	Cabezas	Propiet.	Cabezas	Propiet.	Cabezas	Propiet.	Cabezas	Propiet.	Cabezas	
904	24.818	220	7.303	690	18.649	1.829	52.882	5.358	132.321	74.744	1.851.258	**TOTALES.**
262	6.261	15	605	20	610	37	661	92	2.328	1.255	36.148	Adolfo Alsina
—	—	2	207	8	156	—	—	14	195	441	10.092	Alberti.
—	—	—	—	—	—	—	—	64	394	65	395	Almirante Brown.
—	—	—	—	—	—	—	—	4	62	41	368	Avellaneda.
6	131	1	35	7	258	10	200	19	1.268	1.237	32.058	Ayacucho.
4	156	1	28	7	100	3	174	61	2.594	1.204	30.038	Azul.
16	257	2	21	13	639	10	170	97	1.611	683	17.298	Bahía Blanca.
1	111	—	—	4	61	15	202	24	1.086	908	29.351	Balcarce.
1	22	2	48	3	28	31	696	84	1.859	642	12.854	Baradero.
—	—	2	18	8	164	54	1.063	45	1.205	1.028	20.133	BartoloméMitre.
4	279	3	126	3	192	13	339	19	1.044	955	29.294	Bolívar.
—	—	1	19	4	50	14	283	29	619	788	19.198	Bragado.
—	—	—	—	4	32	5	39	76	1.269	364	6.074	Brandsen.
—	—	—	—	—	—	—	—	5	97	141	1.900	Campana.
—	—	—	—	8	81	2	166	19	225	482	7.802	Cañuelas.
13	214	—	—	5	169	12	182	161	3.696	748	17.093	Carlos Casares.
1	7	1	8	25	723	12	78	30	1.089	977	23.901	Carlos Tejedor.
—	—	1	5	2	24	20	406	18	653	430	8.242	Carmen de Areco.
14	410	5	172	8	648	28	1.052	53	2.448	465	21.129	Caseros.
—	—	—	—	5	77	4	42	20	796	447	12.288	Castelli.
—	—	—	—	2	8	5	69	14	995	540	11.892	Colón.
4	116	3	231	4	73	87	3.800	24	1.621	974	44.401	Coronel Dorrego.
18	629	6	218	17	612	26	983	55	1.713	1.217	36.703	Coronel Pringles.
140	4.787	18	540	16	409	40	957	40	2.039	1.172	37.691	Coronel Suárez.
—	—	—	—	7	285	33	564	31	527	1.016	18.870	Chacabuco.
—	—	—	—	—	—	7	88	53	1.442	1.010	22.645	Chascomús.
—	—	1	4	19	348	2	36	31	610	891	16.463	Chivilcoy.
—	—	—	—	5	104	9	128	59	1.014	516	11.776	Dolores.
—	—	—	—	5	46	2	9	8	112	205	2.701	Esteban Echeverría.
—	—	—	—	1	7	8	108	3	32	432	5.700	Exaltación de la Cruz.
—	—	2	2	—	—	—	—	27	225	189	1.321	Florencio Varela.
1	8	1	40	5	101	6	333	—	—	335	10.428	General Alvarado.
—	—	—	—	1	236	1	13	4	52	366	14.464	General Alvear.
—	—	1	10	3	78	37	765	48	913	542	9.920	General Arenales.
1	193	1	19	4	139	5	68	14	717	602	14.474	General Belgrano.
—	—	1	3	2	56	3	378	13	173	494	11.474	General Guido.
3	53	1	2	—	—	3	8	17	444	361	7.655	Gral. José F. Uriburu.
1	15	—	—	—	--	4	127	37	1.225	467	15.205	Gral. Juan Madariaga.
3	62	—	—	14	204	3	116	8	479	678	18.154	General Lamadrid.
—	—	—	—	—	—	1	3	100	1.230	211	2.990	General Las Heras.
—	—	—	—	—	—	—	—	1	5	336	8.337	General Lavalle.
—	—	3	109	4	58	5	34	61	1.016	649	8.621	General Paz.
10	743	2	441	—	—	14	388	25	2.623	795	26.200	General Pinto.
—	—	2	93	4	57	3	76	36	1.012	299	10.743	General Pueyrredón.
—	—	—	—	—	—	—	—	18	145	190	2.117	General Rodríguez.
—	—	—	—	1	1	—	—	—	—	12	169	General San Martín.
—	—	—	—	—	—	—	—	124	1.014	126	1.018	General Sarmiento.
1	26	1	1	2	7	9	158	13	258	794	20.260	General Viamonte.
4	169	4	163	23	977	22	500	53	2.822	1.686	47.392	General Villegas.
—	—	—	—	7	192	40	1.630	21	967	703	28.694	González Chaves.
22	703	3	219	8	454	36	1.000	200	5.285	751	24.385	Guaminí.
—	—	—	—	2	102	12	525	26	980	795	21.548	Juárez.
—	—	1	18	3	120	6	136	26	850	959	22.003	Junín.
2	6	2	37	12	54	4	22	21	605	692	6.079	La Plata.

CANTIDAD DE HACIENDA YEGUARIZA, NUMERO

PARTIDO	ARGENTINOS		ESPAÑOLES		ITALIANOS		FRANCESES		INGLESES	
	Propiet.	Cabezas	Propiet.	Cabezas	Propiet.	Cabezas	Propiet.	Cabezas	Propiet.	Cabezas
Laprida	442	11.088	62	2.312	2	110	1	5	—	—
Las Conchas	58	531	21	152	15	78	1	12	1	11
Las Flores	833	17.853	15	231	12	240	1	8	—	—
Leandro N. Alem	303	8.076	145	2.805	152	3.586	9	137	3	583
Lincoln	779	21.135	486	10.703	375	9.594	27	943	7	216
Lobería	530	17.950	245	7.803	73	2.325	24	705	6	289
Lobos	667	11.847	45	864	155	2.417	4	84	2	29
Lomas de Zamora	3	9	—	—	—	—	—	—	—	—
Luján	180	2.491	29	325	40	634	8	119	—	—
Magdalena	538	10.424	105	1.825	56	915	17	356	7	155
Maipú	317	10.643	15	341	5	118	2	50	—	—
Marcelino Ugarte	455	8.299	295	4.326	323	6.552	11	186	1	66
Marcos Paz	30	486	4	38	3	20	—	—	—	—
Mar Chiquita	441	14.533	97	3.108	38	875	5	304	—	—
Matanza	77	761	32	278	10	72	9	147	—	—
Mercedes	638	8.015	25	430	19	308	3	29	1	3
Merlo	60	269	13	73	5	15	6	50	—	—
Monte	411	8.666	12	96	10	123	5	31	—	—
Moreno	66	629	20	126	16	56	12	175	—	—
Navarro	286	5.348	45	1.083	64	1.260	11	257	—	—
Necochea	709	29.346	266	9.743	143	6.307	31	1.266	1	28
Nueve de Julio	697	17.152	351	6.487	379	9.078	8	162	3	324
Olavarría	825	25.849	183	4.993	76	1.487	37	1.058	1	17
Patagones	161	4.116	75	1.972	41	1.265	14	329	1	21
Pehuajó	567	17.458	398	8.539	198	5.531	16	769	3	119
Pellegrini	347	10.844	501	11.467	125	3.463	15	477	—	—
Pergamino	1.048	16.465	559	7.596	821	11.747	22	281	2	40
Pila	179	5.393	30	1.086	3	40	2	90	—	—
Pilar	224	2.127	50	458	37	280	12	120	—	—
Puan	500	13.113	389	10.536	96	2.853	62	1.920	2	27
Quilmes	148	1.614	61	268	111	296	3	20	—	—
Ramallo	355	6.150	107	1.757	364	6.739	6	138	—	—
Rauch	663	16.517	88	1.760	28	529	10	408	1	7
Rivadavia	497	10.768	372	6.804	108	2.764	14	451	4	207
Rojas	358	9.637	244	4.034	271	5.544	8	138	—	—
Roque Pérez	265	5.760	24	421	159	3.110	7	176	—	—
Saavedra	378	12.632	171	4.873	57	2.340	83	2.399	1	35
Saladillo	521	12.076	69	1.372	316	7.141	3	95	—	—
San Andrés de Giles	168	3.384	13	189	35	420	2	26	—	—
San Antonio de Areco	162	4.588	22	382	50	1.537	6	145	1	4
San Fernando	7	53	4	34	4	11	—	—	—	—
San Isidro	1	3	1	1	—	—	—	—	—	—
San Nicolás	512	4.994	100	1.177	352	4.361	25	494	—	—
San Pedro	181	2.914	141	2.034	66	1.064	4	68	—	—
San Vicente	97	2.121	26	337	12	232	6	94	—	—
Seis de Septiembre	1	74	1	8	—	—	—	—	—	—
Suipacha	197	3.502	55	1.119	28	522	14	316	4	236
Tandil	668	17.913	475	7.594	108	2.338	40	830	19	361
Tapalqué	447	12.429	45	1.558	33	761	6	225	—	—
Tordillo	221	5.544	3	134	4	57	1	37	—	—
Tornquist	363	10.820	150	5.726	189	7.515	16	378	—	—
Trenque Lauquen	296	10.449	182	4.591	80	2.923	36	1.228	—	—
Tres Arroyos	639	30.271	211	9.098	150	7.234	11	413	—	—
Veinticinco de Mayo	446	17.178	90	2.329	295	7.661	11	269	—	—
Vicente López	79	155	91	152	97	121	2	2	1	7
Villarino	499	14.299	241	4.691	180	3.573	21	787	—	—

Y NACIONALIDAD DE LOS PROPIETARIOS

(Continuación)

RUSOS		ALEMANES		AMERICANOS		OTRAS NACIONAL.		SIN ESPECIFICAR		TOTAL GENERAL		PARTIDO
Propiet.	Cabezas	Propiet.	Cabezas	Propiet.	Cabezas	Propiet.	Cabezas	Propiet.	Cabezas	Propiet.	Cabezas	
2	65	—	—	1	90	—	—	22	342	532	14.012	Laprida.
—	—	—	—	—	—	1	5	7	72	104	861	Las Conchas.
—	—			—	—	1	14	16	121	878	18.467	Las Flores.
—	—	—	—	8	148	9	143	13	1.577	642	17.055	Leanddro N. Alem.
3	45	1	6	23	480	16	191	18	1.469	1.735	44.782	Lincoln.
6	193	2	185	6	284	34	1.289	92	2.637	1.018	33.660	Lobería.
1	1	2	12	2	223	5	70	95	1.297	978	16.844	Lobos.
—	—	—	—	—	—	—	—	116	804	119	813	Lomas de Zamora.
—	—	—	—	—	—	7	145	23	255	287	3.969	Luján.
—	—	6	79	8	105	5	107	37	812	779	14.778	Magdalena.
—	—	—	—	—	—	1	13	6	470	346	11.635	Maipú.
1	2	—	—	7	159	118	1.896	37	486	1.248	21.972	Marcelino Ugarte.
1	13	—	—	—	—	—	—	160	1.817	198	2.374	MarcosPaz.
1	15	1	8	2	33	7	127	8	549	600	19.552	Mar Chiquita.
—	—	—	—	1	1	4	20	15	47	148	1.326	Matanza.
—	—	—	—	2	27	—	—	3	81	691	8.893	Mercedes.
—	—	—	—	1	2	—	—	79	452	164	861	Merlo.
1	26	—	—	4	61	5	82	7	136	455	9.221	Monte.
—	—	—	—	—	—	2	4	3	14	119	1.004	Moreno.
—	—	—	—	6	130	1	7	12	209	425	8.294	Navarro.
12	680	14	635	11	525	151	9.657	42	1.925	1 380	60.112	Necochea.
2	32	1	46	9	570	17	333	24	589	1.491	34.773	Nueve de Julio.
8	233	3	149	18	341	18	437	20	658	1.189	35.222	Olavarría.
40	1.374	12	388	9	193	17	610	139	3.874	509	14.142	Patagones.
4	54	4	85	15	316	16	597	26	820	1.247	34.288	Pehuajó.
6	162	13	251	14	358	39	670	150	2.841	1.210	30.533	Pellegrini.
—	—	3	58	10	150	173	2.202	162	2.945	2.800	41.484	Pergamino.
		—	—	—	—	3	31	81	2.529	298	9.169	Pila.
—	—	1	4	—	—	2	31	15	146	341	3.166	Pilar.
138	3.915	20	574	101	2.439	44	773	81	2.161	1.433	38.311	Puan.
—	—	1	1	3	7	7	15	11	383	345	2.604	Quilmes.
—	—	—	—	—	—	12	229	6	54	850	15.067	Ramallo.
—	—	3	62	1	500	9	141	246	5.820	1.049	25.744	Rauch.
9	154	—	—	16	696	9	383	24	367	1.053	22.594	Rivadavia.
—	—	1	22	1	20	46	828	79	1.411	1.008	21.634	Rojas.
—	—	—	—	9	144	2	48	10	232	476	9.891	Roque Pérez.
—	—	—	—	10	217	36	1.179	55	1.975	791	25.650	Saavedra.
—	—	—	—	1	69	7	356	102	2.182	1.019	23.291	Saladillo.
—	—	—	—	1	5	1	16	336	4.963	556	9.003	San Andrés de Giles.
—	—	—	—	2	21	13	309	43	1.156	299	8.142	San Antonio de Areco.
1	2	—	—	—	—	—	—	—	—	16	100	San Fernando.
—	—	—	—	—	—	—	—	60	267	62	271	San Isidro.
3	19	1	7	—	—	13	275	40	369	1.046	11.696	San Nicolás.
—	—	—	—	3	58	9	142	18	191	422	6.471	San Pedro.
—	—	—	—	5	56	6	65	44	824	196	3.729	San Vicente.
—	—	—	—	—	—	—	—	14	403	16	485	Seis de Septiembre.
1	11	1	6	1	12	2	42	19	312	322	6.078	Suipacha.
—	—	—	—	—	—	29	856	67	2.480	1.406	32.372	Tandil.
—	—	—	—	2	25	—	—	67	2.185	600	17.183	Tapalqué.
—	—	—	—	—	—	1	50	10	377	240	6.199	Tordillo.
9	281	21	683	20	382	12	480	95	2.831	875	28.096	Tornquist.
—	—	—	—	15	423	9	257	173	5.150	791	25.021	Trenque Lauquen.
—	—	5	293	1	28	133	7.875	44	3.255	1.194	58.467	Tres Arroyos.
—	—	—	—	8	222	8	221	97	3.169	955	31.049	Veinticinco de Mayo.
—	—	—	—	5	17	25	29	13	16	313	499	Vicente López.
123	2.183	15	307	23	372	41	857	31	2.131	1.174	29.200	Villarino.

CANTIDAD DE HACIENDA LANAR, NUMERO

PARTIDO	ARGENTINOS		ESPAÑOLES		ITALIANOS		FRANCESES		INGLESES	
	Prop.	Cabezas	Prop.	Cabezas	Prop.	Cabezas	Prop.	Cabezas	Prop.	Cabezas
TOTALES	20.472	9.937.093	6.403	2.146.750	3.986	738.242	720	422.556	70	118.046
Adolfo Alsina	231	113.863	132	37.608	45	14.853	22	8.667	1	10
Alberti	122	14.779	15	737	23	358	2	35	—	—
Almirante Brown	7	155	1	17	—	—	—	—	—	—
Avellaneda	—	—	—	—	—	—	—	—	—	—
Ayacucho	666	498.849	120	79.976	32	13.490	13	9.195	1	420
Azul	693	290.167	99	37.451	91	21.793	29	19.305	3	548
Bahía Blanca	130	85.363	87	31.286	55	17.980	9	14.041	—	—
Balcarce	272	207.650	119	40.146	48	12.452	11	8.706	1	165
Baradero	105	10.457	9	1.646	24	469	—	—	—	—
Bartolomé Mitre	111	9.624	33	1.315	38	1.169	5	135	5	516
Bolívar	308	90.670	208	33.696	55	8.724	2	510	1	88
Bragado	168	16.470	73	4.504	98	4.062	7	158	1	42
Brandsen	94	7.111	13	418	2	6	2	54	1	142
Campana	23	688	7	119	3	44	1	10	—	—
Cañuelas	125	11.585	17	846	12	240	5	103	—	—
Carlos Casares	85	10.546	90	5.047	61	2.826	4	38	—	—
Carlos Tejedor	177	95.054	187	22.143	54	7.124	7	3.316	3	11.541
Carmen de Areco	80	17.277	11	357	18	563	1	3	—	—
Caseros	96	75.867	98	27.150	7	1.048	11	1.772	—	—
Castelli	167	60.231	12	14.019	11	1.256	2	60	—	—
Colón	76	4.194	17	365	29	689	1	6	—	—
Coronel Dorrego	380	250.826	240	115.658	74	23.502	14	5.400	1	1.817
Coronel Pringles	620	621.755	178	148.871	79	62.771	21	51.801	2	11.254
Coronel Suárez	399	328.852	95	88.296	31	9.568	34	33.557	3	6.621
Chacabuco	235	89.781	27	1.139	100	4.386	7	12.440	1	71
Chascomús	385	86.293	53	4.367	13	1.269	8	562	2	22.056
Chivilcoy	287	17.848	33	1.324	87	1.816	6	1.829	—	—
Dolores	204	64.220	27	6.242	15	2.701	4	1.092	—	—
Esteban Echeverría	52	2.741	14	282	2	21	5	121	—	—
Exaltación de la Cruz	134	5.141	16	397	14	384	3	62	—	—
Florencio Varela	23	364	4	56	4	111	—	—	—	—
General Alvarado	76	34.270	38	7.918	10	2.952	—	—	—	—
General Alvear	215	133.149	44	38.250	33	5.726	—	—	—	—
General Arenales	31	3.177	13	156	29	316	—	—	1	266
General Belgrano	209	69.541	17	1.945	14	759	4	256	—	—
General Guido	355	203.137	28	16.243	9	5.292	5	1.343	—	—
General José F. Uriburu	85	3.776	12	304	30	418	—	—	—	—
General Juan Madariaga	225	238.064	49	54.052	5	2.239	4	3.942	—	—
General Lamadrid	405	317.545	78	104.710	5	8.407	10	25.183	1	21.855
General Las Heras	31	1.191	3	51	—	—	1	4	—	—
General Lavalle	246	226.764	—	—	—	—	—	—	—	—
General Paz	152	8.632	19	1.123	10	1.117	—	—	2	193
General Pinto	170	59.573	77	4.302	67	5.961	9	374	3	1.926
General Pueyrredón	73	74.192	40	17.832	10	1.250	5	2.052	1	22
General Rodríguez	36	3.403	9	130	8	77	4	30	—	—
General San Martín	5	35	—	—	—	—	—	—	—	—
General Sarmiento	1	3	—	—	—	—	1	4	—	—
General Viamonte	168	22.660	74	5.166	56	1.655	3	134	—	—
General Villegas	253	57.100	135	7.566	140	4.691	6	4.457	8	8.315
González Chaves	374	221.057	65	45.800	115	55.215	15	10.404	1	385
Guaminí	109	92.188	135	17.516	17	5.533	11	3.409	3	4.402
Juárez	439	301.824	92	62.098	61	26.372	14	16.857	—	—
Junín	146	11.537	27	1.142	69	1.871	2	373	—	—
La Plata	63	2.663	6	57	20	370	3	35	—	—

Y NACIONALIDAD DE LOS PROPIETARIOS

RUSOS		ALEMANES		AMERICANOS		OTRAS NACIO-		SIN ESPECIFICAR		TOTAL GENERAL		PARTIDO
Prop.	Cabezas	Prop.	Cabezas	Prop.	Cabezas	Prop.	Cabezas	Prop.	Cabezas	Prop.	Cabezas	
295	43.063	112	27.798	363	173.456	644	282.664	2.226	1.254.575	35.291	15.144.243	**TOTALES.**
65	6.977	7	1.052	11	3.777	8	1.381	28	9.030	550	197.218	Adolfo Alsina.
—	—	2	541	1	8	—	—	5	107	170	16.565	Alberti.
—	—	—	—	—	—	—	—	1	40	9	212	Almirante Brown.
—	—	—	—	—	—	—	—	15	248	15	248	Avellaneda.
1	33	1	15	3	1.111	3	815	17	47.496	857	651.400	Ayacucho.
3	485	—	—	2	745	2	4.919	46	36.893	968	412.306	Azul.
5	325	2	76	8	16.755	4	2.005	28	18.970	328	186.801	Bahía Blanca.
1	436	—	—	2	1.403	2	8	15	5.287	471	276.253	Balcarce.
—	—	—	—	—	—	10	250	17	3.009	165	15.831	Baradero.
—	—	1	4	2	9	6	739	16	1.973	247	15.484	Bartolomé Mitre.
2	11	1	34	2	211	9	1.534	15	14.188	603	149.666	Bolívar.
—	—	—	—	4	676	5	485	9	323	365	26.720	Bragado.
—	—	—	—	—	—	1	1	30	1.060	143	8.792	Brandsen.
—	—	—	—	—	—	—	—	2	628	36	1.489	Campana.
—	—	—	—	4	233	2	9	7	833	172	13.849	Cañuelas.
3	28	—	—	2	1.341	4	60	61	7.383	310	27.269	Carlos Casares.
—	—	—	—	14	24.608	3	4.385	10	3.495	455	171.666	Carlos Tejedor.
—	—	—	—	—	—	4	871	7	5.532	121	24.603	Carmen de Areco.
2	38	3	1.186	8	4.610	7	204	21	15.171	253	127.046	Caseros.
—	—	—	—	—	—	—	—	4	463	196	76.029	Castelli.
—	—	—	—	—	—	2	13	3	18	128	5.285	Colón.
1	15	3	1.369	2	232	49	24.682	18	11.837	782	435.338	Coronel Dorrego.
15	4.948	5	1.416	16	9.197	23	16.165	44	63.868	1.003	992.046	Coronel Pringles.
35	8.898	10	2.845	9	4.657	16	13.555	27	91.546	659	588.395	Coronel Suárez.
—	—	—	—	6	631	14	290	11	575	401	109.313	Chacabuco.
—	—	—	—	1	14	3	476	27	2.406	492	117.443	Chascomús.
—	—	—	—	9	197	2	300	14	314	438	23.628	Chivilcoy.
—	—	—	—	3	537	6	800	42	11.051	301	86.643	Dolores.
—	—	—	—	2	97	—	—	2	90	77	3.352	Esteban Echeverría.
—	—	—	—	1	9	1	197	2	16	171	6.206	Exaltación de la Cruz.
—	—	—	—	—	—	—	—	6	38	37	569	Florencio Varela.
—	—	—	—	3	815	1	94	3	210	131	46.259	General Alvarado.
—	—	—	—	2	3.450	1	96	4	1.220	299	181.891	General Alvear.
—	—	—	—	—	—	—	—	8	1.043	82	4.958	General Arenales.
—	—	—	—	—	—	—	—	4	150	248	72.651	General Belgrano.
—	—	1	524	3	5.866	4	22.866	12	8.817	417	264.088	General Guido.
2	88	—	—	—	—	1	1	6	156	136	4.743	Gral. José F. Uriburu.
—	—	—	—	—	—	4	14.419	20	16.015	307	328.731	Gral. Juan Madariaga.
—	—	—	—	7	4.545	3	708	14	31.814	523	514.767	General Lamadrid.
—	—	—	—	—	—	—	—	35	2.283	70	3.529	General Las Heras.
—	—	—	—	—	—	—	—	—	—	246	226.764	General Lavalle.
—	—	2	439	2	96	1	186	16	1.224	204	13.010	General Paz.
—	—	2	210	—	—	7	271	10	454	345	73.071	General Pinto.
—	—	2	1.496	—	—	1	2	15	13.797	147	110.643	General Pueyrredón.
—	—	—	—	—	—	—	—	4	313	61	3.953	General Rodríguez.
—	—	—	—	—	—	—	—	—	—	5	35	General San Martín.
—	—	—	—	—	—	—	—	41	463	43	470	General Sarmiento.
—	—	—	—	—	—	2	34	6	117	309	29.766	General Viamonte.
—	—	3	30	12	4.527	9	160	19	12.050	585	98.896	General Villegas.
1	160	—	—	7	2.400	33	16.690	15	11.122	626	363.233	González Chaves.
14	1.088	1	29	6	4.643	24	1.403	78	38.512	398	168.723	Guaminí.
1	200	—	—	2	5.362	10	3.746	19	21.670	638	438.129	Juárez.
—	—	—	—	1	2	1	17	7	35.817	253	50.759	Junín.
—	—	2	375	2	51	—	—	4	432	100	3.983	La Plata.

CANTIDAD DE HACIENDA LANAR, NUMERO

PARTIDO	ARGENTINOS		ESPAÑOLES		ITALIANOS		FRANCESES		INGLESES	
	Prop.	Cabezas	Prop.	Cabezas	Prop.	Cabezas	Prop.	Cabezas	Prop.	Cabezas
Laprida	299	362.379	22	19.203	5	9.836	9	4.919	1	4.574
Las Conchas	9	567	2	18	3	21	1	5	1	2
Las Flores	471	104.288	27	8.327	18	1.850	7	1.283	—	—
Leandro N. Alem	81	9.929	38	592	36	879	5	210	2	435
Lincoln	304	87.116	220	26.757	129	10.020	11	1.237	2	1.172
Lobería	323	223.338	98	51.844	42	10.590	17	4.212	2	12.331
Lobos	117	11.188	4	496	11	235	1	9	1	147
Lomas de Zamora	—	—	—	—	—	—	—	—	—	—
Luján	58	6.654	9	58	9	129	3	28	—	—
Magdalena	228	43.180	41	4.113	9	251	7	1.156	1	235
Maipú	263	330.594	8	13.310	5	4.663	2	3.000	—	—
Marcelino Ugarte	69	8.563	31	611	55	588	2	73	1	1.974
Marcos Paz	7	5.333	—	—	—	—	—	—	—	—
Mar Chiquita	309	356.399	73	62.958	29	16.543	5	5.615	—	—
Matanza	16	535	5	1.076	—	—	2	97	—	—
Mercedes	116	22.624	15	1.067	18	625	3	228	—	—
Merlo	6	256	3	39	—	—	—	—	—	—
Monte	193	49.093	7	1.021	7	4.147	2	256	—	—
Moreno	18	853	3	52	1	6	3	51	—	—
Navarro	140	11.208	15	2.947	22	447	4	207	—	—
Necochea	487	223.334	186	69.898	108	38.331	21	11.267	—	—
Nueve de Julio	343	81.953	164	10.382	182	8.852	3	240	3	782
Olavarría	567	484.756	107	87.853	43	20.321	25	17.875	—	—
Patagones	159	176.474	67	83.860	23	5.591	12	22.864	1	1.578
Pehuajó	305	77.113	227	28.671	95	11.445	11	3.103	3	1.308
Pellegrini	184	65.432	297	66.281	61	7.026	10	2.913	—	—
Pergamino	180	20.009	63	2.146	90	2.620	3	56	—	—
Pila	161	92.197	25	8.373	1	278	1	1.289	—	—
Pilar	79	2.088	6	156	5	45	2	14	—	—
Puan	370	109.421	317	92.444	71	17.413	42	17.519	1	568
Quilmes	24	1.770	10	545	8	477	1	5	—	—
Ramallo	105	7.385	26	1.256	62	1.768	1	10	—	—
Rauch	531	158.861	65	17.685	18	4.835	10	6.467	2	249
Rivadavia	164	55.743	191	31.321	39	3.262	7	1.528	1	13
Rojas	81	36.849	18	286	43	583	1	5	—	—
Roque Pérez	141	21.643	14	1.970	55	2.310	5	639	—	—
Saavedra	294	167.519	127	45.762	41	12.916	62	29.459	—	—
Saladillo	259	63.254	37	5.023	146	11.005	1	350	—	—
San Andrés de Giles	85	18.025	9	761	18	547	—	—	1	2
San Antonio de Areco	71	16.185	3	148	19	1.930	3	139	—	—
San Fernando	1	17	1	44	—	—	—	—	—	—
San Isidro	1	14	—	—	—	—	—	—	—	—
San Nicolás	120	3.625	14	688	52	1.253	2	695	—	—
San Pedro	41	5.022	33	1.811	12	231	2	8	—	—
San Vicente	38	3.983	6	810	4	131	1	16	—	—
Seis de Setiembre	—	—	—	—	—	—	—	—	—	—
Suipacha	66	11.570	17	1.058	4	63	6	695	—	—
Tandil	249	128.917	136	19.789	33	4.522	11	841	1	21
Tapalqué	382	190.946	38	24.988	16	7.370	3	1.797	—	—
Tordillo	218	83.298	2	1.231	3	2.128	1	252	—	—
Tornquist	236	168.167	118	93.133	130	47.009	9	2.792	—	—
Trenque Lauquen	176	86.989	115	24.771	52	11.391	20	9.985	—	—
Tres Arroyos	542	339.140	169	99.661	133	81.170	10	6.244	—	—
Veinticinco de Mayo	252	97.814	49	4.070	140	12.761	4	249	—	—
Vicente López	2	121	—	—	—	—	—	—	—	—
Villarino	209	129.460	99	33.547	47	11.932	13	18.819	—	—

Y NACIONALIDAD DE LOS PROPIETARIOS

(Continuación).

RUSOS		ALEMANES		AMERICANOS		OTRAS NACIO-		SIN ESPECIFICAR		TOTAL GENERAL		PARTIDO
Prop.	Cabezas	Prop.	Cabezas	Prop.	Cabezas	Prop.	Cabezas	Prop.	Cabezas	Prop.	Cabezas	
1	284	1	37	1	2.988	—	—	12	10.385	351	414.605	Laprida.
—	—	—	—	—	—	—	—	1	62	17	675	Las Conchas.
—	—	1	16	—	—	1	133	24	4.718	549	120.615	Las Flores.
—	—	—	—	1	4	1	20	2	1.958	166	14.027	Leandro N. Alem.
1	8	—	—	8	633	5	589	5	1.638	685	129.170	Lincoln.
3	311	3	2.990	4	5.330	11	4.739	35	37.797	538	353.482	Lobería.
—	—	—	—	1	84	—	—	131	16.872	266	29.031	Lobos.
—	—	—	—	—	—	—	—	10	178	10	178	Lomas de Zamora.
1	117	—	—	—	—	2	33	3	18	85	7.037	Luján.
—	—	2	10	4	686	1	687	22	6.791	315	57.109	Magdalena.
—	—	—	—	1	522	—	—	6	19.374	285	371.463	Maipú.
—	—	—	—	—	—	9	241	1	7	168	12.057	Marcelino Ugarte.
—	—	—	—	—	—	—	—	34	1.036	41	6.369	Marcos Paz.
1	18	—	—	1	25	5	1.897	7	11.239	430	454.694	Mar Chiquita.
—	—	—	—	—	—	—	—	1	7	24	1.715	Matanza.
—	—	—	—	3	508	—	—	5	368	160	25.420	Mercedes.
—	—	—	—	1	10	—	—	12	256	22	561	Merlo.
—	—	—	—	1	112	—	—	7	7.431	217	62.060	Monte.
—	—	—	—	—	—	—	—	2	58	27	1.020	Moreno.
—	—	—	—	—	—	1	3	4	200	186	15.012	Navarro.
9	1.562	8	2.530	6	884	70	45.102	15	18.378	910	411.286	Necochea.
1	80	—	—	6	1.248	3	716	12	969	717	105.222	Nueve de Julio.
1	319	2	364	13	4.434	9	2.184	11	32.711	778	650.817	Olavarría.
15	1.236	7	2.778	9	6.492	7	2.935	108	120.083	408	423.891	Patagones.
—	—	2	152	13	2.581	10	2.227	11	6.662	677	133.262	Pehuajó.
3	251	8	1.061	5	474	13	1.176	52	12.567	633	157.181	Pellegrini.
—	—	—	—	4	145	13	175	35	1.926	388	27.077	Pergamino.
—	—	—	—	—	—	1	100	47	35.435	236	137.672	Pila.
—	—	—	—	—	—	—	—	8	118	100	2.421	Pilar.
74	12.212	12	1.954	61	9.299	22	6.414	48	25.753	1.018	292.997	Puan.
—	—	—	—	—	—	1	213	1	212	45	3.222	Quilmes.
—	—	—	—	—	—	3	107	—	—	197	10.526	Ramallo.
—	—	2	1.183	1	300	4	410	142	43.051	775	233.041	Rauch.
4	26	—	—	9	3.338	7	615	13	6.233	435	102.079	Rivadavia.
—	—	—	—	—	—	—	—	15	2.098	158	39.821	Rojas.
—	—	—	—	4	218	1	7	6	1.145	226	27.932	Roque Pérez.
—	—	—	—	3	1.469	21	8.117	24	19.723	572	284.965	Saavedra.
—	—	—	—	6	8.184	2	108	36	19.058	487	106.982	Saladillo.
—	—	—	—	—	—	1	1	61	3.899	175	23.235	San Andrés de Giles.
—	—	—	—	—	—	1	1.629	11	1.227	108	21.258	San Antonio de Areco.
—	—	—	—	—	—	—	—	—	—	2	61	San Fernando.
—	—	—	—	—	—	—	—	9	185	10	199	San Isidro.
—	—	—	—	—	—	2	181	8	753	198	7.195	San Nicolás.
—	—	—	—	2	270	4	175	—	—	94	7.517	San Pedro.
—	—	—	—	2	51	1	44	19	3.040	71	8.075	San Vicente.
—	—	—	—	—	—	—	—	5	527	5	527	Seis de Setiembre.
—	—	—	—	—	—	4	1.866	8	911	105	16.163	Suipacha.
3	435	—	—	2	36	8	2.470	18	9.364	461	166.395	Tandil.
—	—	—	—	3	769	—	—	49	28.769	491	254.639	Tapalqué.
—	—	—	—	1	46	2	600	5	1.771	232	89.326	Tordillo.
6	1.027	5	826	11	11.901	7	981	46	52.836	568	378.672	Tornquist.
—	—	1	279	6	1.692	9	559	83	56.216	462	191.882	Trenque Lauquen.
—	—	5	1.236	—	—	82	59.200	31	25.281	972	611.932	Tres Arroyos.
—	—	—	—	4	869	5	466	60	9.150	514	125.379	Veinticinco de Mayo.
—	—	—	—	—	—	—	—	—	—	2	121	Vicente López.
21	1.447	5	741	7	5.039	7	707	15	42.564	423	244.256	Villarino.

CANTIDAD DE HACIENDA PORCINA, NUMERO

PARTIDO	ARGENTINOS		ESPAÑOLES		ITALIANOS		FRANCESES		INGLESES	
	Propiet.	Cabezas	Propiet.	Cabezas	Propiet.	Cabezas	Propiet.	Cabezas	Propiet.	Cabezas
TOTALES	13.996	379.764	6.980	179.799	6.842	147.810	519	9.699	40	2.638
Adolfo Alsina	177	2.572	104	1.323	41	760	18	185	—	—
Alberti	191	3.985	30	717	66	1.033	6	303	—	—
Almirante Brown	12	75	—	—	3	189	2	5	—	—
Avellaneda	—	—	—	—	—	—	—	—	—	—
Ayacucho	76	814	26	247	10	73	2	12	—	—
Azul	110	1.733	23	479	17	189	4	42	1	149
Bahía Blanca	40	840	45	479	45	431	2	9	—	—
Balcarce	111	1.520	124	1.195	73	634	8	153	—	—
Baradero	284	3.502	16	137	74	680	7	77	—	—
Bartolomé Mitre	226	8.885	245	3.017	159	2.725	10	93	5	47
Bolívar	263	14.126	259	23.826	61	2.631	1	118	2	155
Bragado	226	11.216	132	4.848	169	3.316	9	417	2	77
Brandsen	74	701	25	250	4	21	4	17	—	—
Campana	29	175	14	257	10	117	4	21	—	—
Cañuelas	72	931	17	231	5	37	5	31	—	—
Carlos Casares	101	6.085	159	6.872	91	2.705	6	520	—	—
Carlos Tejedor	104	2.785	232	5.442	54	1.406	4	94	—	—
Carmen de Areco	102	2.604	42	530	36	773	3	25	—	—
Caseros	67	4.246	114	8.074	20	710	6	241	—	—
Castelli	77	1.674	10	188	20	174	3	31	1	194
Colón	199	11.862	73	2.230	118	1.772	4	22	—	—
Coronel Dorrego	138	833	127	800	53	382	7	52	—	—
Coronel Pringles	146	1.236	69	461	30	179	5	31	1	8
Coronel Suárez	197	2.985	51	591	19	161	16	140	—	—
Chacabuco	359	20.443	63	1.731	248	5.056	9	302	1	4
Chascomús	132	1.632	29	285	13	193	9	70	1	23
Chivilcoy	413	8.971	55	855	157	1.889	6	52	—	—
Dolores	118	1.706	19	279	12	274	4	85	—	—
Esteban Echeverría	45	681	9	59	2	10	7	72	—	—
Exaltación de la Cruz	150	1.117	25	220	24	177	3	68	—	—
Florencio Varela	35	221	8	35	6	48	—	—	—	—
General Alvarado	47	519	63	328	17	84	—	—	—	—
General Alvear	110	6.327	35	1.636	29	2.067	—	—	—	—
General Arenales	119	1.140	55	337	128	1.127	—	—	—	—
General Belgrano	178	5.006	29	601	23	379	6	38	1	9
General Guido	56	1.762	13	200	5	37	1	9	—	—
General José F. Uriburu	130	1.679	33	335	77	727	—	—	1	121
General Juan Madariaga	42	579	25	567	5	273	1	75	—	—
General Lamadrid	76	1.089	19	176	3	435	4	108	—	—
General Las Heras	23	370	6	49	1	3	1	6	—	—
General Lavalle	13	210	1	17	—	—	—	—	—	—
General Paz	207	2.898	29	621	18	533	3	20	1	9
General Pinto	150	6.271	113	2.545	106	3.924	7	103	1	1
General Pueyrredón	35	530	41	443	12	170	2	16	—	—
General Rodríguez	45	330	13	170	8	56	8	35	—	—
General San Martín	5	50	1	8	1	10	—	—	—	—
General Sarmiento	2	15	—	—	—	—	1	10	—	—
General Viamonte	247	11.560	122	3.722	100	1.901	4	66	—	—
General Villegas	219	7.511	186	4.452	210	4.406	4	46	5	870
González Chaves	95	2.707	30	292	60	618	5	16	—	—
Guaminí	63	1.189	143	3.913	23	569	4	403	1	12
Juárez	71	682	17	197	14	111	2	13	—	—
Junín	361	7.394	71	1.692	242	2.951	5	30	—	—
La Plata	42	557	21	111	39	341	3	257	—	—

Y NACIONALIDAD DE LOS PROPIETARIOS

RUSOS		ALEMANES		AMERICANOS		OTRAS NACION.		SIN ESPECIFICAR		TOTAL GENERAL		PARTIDO
Prop.	Cabezas	Prop.	Cabezas	Prop.	Cabezas	Prop.	Cabezas	Propiet.	Cabezas	Propiet.	Cabezas	
419	4.356	109	2.002	306	6.555	929	17.544	1.963	86.176	32.103	836.343	**TOTALES.**
98	1.105	7	219	9	123	8	82	15	182	477	6.551	Adolfo Alsina.
—	—	2	129	7	108	—	—	10	168	312	6.443	Alberti.
—	—	—	—	—	—	—	—	2	77	19	346	Almirante Brown.
—	—	—	—	—	—	—	—	13	671	13	671	Avellaneda.
—	—	—	—	—	—	—	—	2	275	116	1.421	Ayacucho.
2	21	—	—	2	9	—	—	12	668	171	3.290	Azul.
5	19	1	3	2	93	1	7	15	188	156	2.069	Bahía Blanca.
—	—	—	—	1	7	6	25	12	111	335	3.645	Balcarce.
—	—	2	18	4	8	27	283	47	577	461	5.282	Baradero.
—	—	3	33	7	259	40	357	33	629	764	16.045	Bartolomé Mitre.
4	81	1	29	3	272	10	713	14	670	618	42.621	Bolívar.
—	—	—	—	7	154	8	109	17	988	570	21.125	Bragado.
—	—	—	—	—	—	3	35	20	287	130	1.311	Brandsen.
—	—	—	—	—	—	—	—	1	6	58	576	Campana.
—	—	—	—	1	100	1	42	5	72	106	1.444	Cañuelas.
4	36	—	—	2	60	8	130	78	2.707	449	19.115	Carlos Casares.
—	—	—	—	9	157	5	54	14	631	422	10.569	Carlos Tejedor.
—	—	—	—	2	8	12	159	3	211	200	4.310	Carmen de Areco.
12	83	3	108	5	595	20	209	20	657	267	14.923	Caseros.
—	—	—	—	1	15	1	7	2	265	115	2.548	Castelli.
—	—	—	—	2	3	4	65	11	16.475	411	32.429	Colón.
2	6	3	20	1	7	16	87	3	35	350	2.222	Coronel Dorrego.
13	113	2	11	5	31	13	88	11	66	295	2.224	Coronel Pringles.
79	797	6	259	5	48	19	560	12	735	404	6.276	Coronel Suárez.
—	—	—	—	5	104	29	810	23	317	737	28.767	Chacabuco.
—	—	—	—	—	—	1	60	23	2.128	208	4.391	Chascomús.
—	—	—	—	17	190	1	7	22	375	671	12.339	Chivilcoy.
—	—	—	—	1	2	1	21	18	230	173	2.597	Dolores.
—	—	—	—	—	—	—	—	1	15	64	837	Esteban Echeverría.
—	—	—	—	1	57	3	12	2	19	208	1.670	Exaltación de la Cruz.
—	—	—	—	—	—	—	—	1 0	95	59	399	Florencio Varela.
—	—	—	—	2	17	2	7	1	27	132	982	General Alvarado.
—	—	—	—	1	123	1	14	3	45	179	10.212	General Alvear.
—	—	1	89	—	—	19	143	30	249	352	3.085	General Arenales.
—	—	—	—	2	12	1	17	4	18	244	6.080	General Belgrano.
—	—	1	1	2	9	1	43	1	2	80	2.063	General Guido.
1	10	1	4	—	—	3	15	10	186	256	3.077	Gral. José F. Uriburu.
—	—	—	—	—	—	2	61	6	183	81	1.738	Gral. Juan Madariaga.
—	—	—	—	—	—	—	—	2	236	104	2.044	General Lamadrid.
—	—	—	—	—	—	—	—	13	149	44	577	General Las Heras.
—	—	—	—	—	—	—	—	—	—	14	227	General Lavalle.
—	—	1	282	3	27	4	40	20	217	286	4.647	General Paz.
2	74	1	14	—	—	9	248	10	1.088	399	14.268	General Pinto.
—	—	2	24	1	3	1	7	10	130	104	1.323	General Pueyrredón.
—	—	—	—	—	—	—	—	4	19	78	610	General Rodríguez.
—	—	—	—	—	—	—	—	—	—	7	68	General San Martín.
—	—	—	—	—	—	—	—	50	272	53	297	General Sarmiento.
1	4	—	—	—	—	5	77	7	93	486	17.423	General Viamonte.
—	—	1	4	6	145	8	66	19	570	658	18.070	General Villegas.
1	40	—	—	—	—	10	60	5	36	206	3.769	González Chaves.
14	229	2	44	1	8	27	821	75	3.080	353	10.268	Guaminí.
—	—	—	—	—	—	3	14	2	483	109	1.500	Juárez.
—	—	1	2	3	43	4	76	19	212	706	12.400	Junín.
1	30	—	—	4	174	—	—	2	43	112	1.493	La Plata.

CANTIDAD DE HACIENDA PORCINA, NUMERO

PARTIDO	ARGENTINOS		ESPAÑOLES		ITALIANOS		FRANCESES		INGLESES	
	Propiet.	Cabezas	Propiet.	Cabezas	Propiet.	Cabezas	Propiet.	Cabezas	Propiet.	Cabezas
Laprida	53	576	5	39	1	3	1	38	—	—
Las Conchas	13	106	4	10	4	33	—	—	—	—
Las Flores	338	11.203	20	535	34	1.045	5	185	—	—
Leandro N. Alem	134	3.943	102	5.422	100	4.308	4	112	1	523
Lincoln	339	8.436	314	10.495	274	6.108	18	422	1	15
Lobería	76	1.823	55	475	22	226	5	82	2	19
Lobos	182	4.881	4	43	31	1.326	2	35	1	80
Lomas de Zamora	—	—	—	—	—	—	—	—	—	—
Luján	59	877	11	115	19	121	3	9	—	—
Magdalena	163	2.027	48	588	21	156	5	68	2	83
Maipú	36	628	3	25	3	17	—	—	—	—
Marcelino Ugarte	244	4.304	216	2.423	253	3.118	8	61	—	—
Marcos Paz	6	28	—	—	1	5	—	—	—	—
Mar Chiquita	45	413	34	272	4	24	1	10	—	—
Matanza	29	2.182	10	509	2	13	2	12	—	—
Mercedes	342	2.158	20	233	53	415	2	15	—	—
Merlo	23	61	7	45	2	3	3	13	—	—
Monte	188	3.832	2	11	13	408	1	4	1	22
Moreno	23	104	6	29	3	9	8	75	—	—
Navarro	126	2.681	17	368	46	1.056	5	56	—	—
Necochea	173	1.805	85	652	76	851	10	89	—	—
Nueve de Julio	447	27.822	254	13.785	307	16.292	6	352	2	163
Olavarría	173	2.847	55	1.553	26	284	8	66	—	—
Patagones	24	178	6	30	23	180	3	56	—	—
Pehuajó	251	16.893	278	13.883	128	4.893	10	847	—	—
Pellegrini	121	3.017	307	9.844	76	1.720	6	354	—	—
Pergamino	519	8.555	354	3.430	560	5.205	14	114	—	—
Pila	25	578	5	63	—	—	1	5	—	—
Pilar	113	707	23	118	26	154	9	58	—	—
Puan	201	1.941	197	1.672	48	439	21	229	1	5
Quilmes	29	312	12	43	12	274	2	5	—	—
Ramallo	254	5.819	90	732	319	3.716	5	53	—	—
Rauch	139	1.319	21	394	8	76	4	18	1	2
Rivadavia	81	1.387	168	2.816	40	713	7	184	1	12
Rojas	230	8.784	189	2.534	238	3.220	7	88	—	—
Roque Pérez	158	10.141	15	569	129	7.014	2	116	—	—
Saavedra	77	803	68	872	23	133	24	208	—	—
Saladillo	327	21.574	55	3.690	251	18.614	1	47	—	—
San Andrés de Giles	113	1.330	10	117	37	367	3	80	1	16
San Antonio de Areco	90	1.243	13	153	40	531	6	52	—	—
San Fernando	1	22	1	4	—	—	—	—	—	—
San Isidro	2	56	1	2	—	—	—	—	—	—
San Nicolás	272	2.557	53	373	230	1.760	12	129	—	—
San Pedro	138	1.217	118	900	60	608	3	14	—	—
San Vicente	24	202	13	96	—	—	2	12	1	4
Seis de Septiembre	—	—	—	—	—	—	—	—	—	—
Suipacha	77	1.307	18	311	12	165	4	39	—	—
Tandil	132	1.919	116	1.170	31	232	7	21	1	15
Tapalqué	20	651	6	154	2	25	1	9	—	—
Tordillo	36	1.383	—	—	1	4	—	—	—	—
Tornquist	69	402	50	345	82	448	3	11	—	—
Trenque Lauquen	85	2.442	89	3.070	42	789	16	408	—	—
Tres Arroyos	214	2.892	89	1.405	82	915	3	36	—	—
Veinticinco de Mayo	252	16.372	72	4.952	248	10.169	8	260	—	—
Vicente López	5	15	—	—	—	—	—	—	—	—
Villarino	59	478	60	360	38	158	3	23	—	—

Y NACIONALIDAD DE LOS PROPIETARIOS

(Continuación).

RUSOS		ALEMANES		AMERICANOS		OTRAS NACION.		SIN ESPECIFICAR		TOTAL GENERAL		PARTIDO
Prop.	Cabezas	Prop.	Cabezas	Prop.	Cabezas	Prop.	Cabezas	Propiet.	Cabezas	Propiet.	Cabezas	
1	9	1	1	1	5	—	—	3	68	66	739	Laprida.
—	—	—	—	—	—	—	—	3	31	24	180	Las Conchas.
—	—	—	—	1	3	2	27	16	917	416	13.915	Las Flores.
—	—	—	—	5	52	7	105	4	6.557	357	21.022	Leandro N. Alem.
—	—	1	2	19	329	9	216	—	—	975	26.023	Lincoln.
3	29	—	—	1	2	8	68	10	622	182	3.346	Lobería.
—	—	—	—	2	28	—	—	212	5.560	434	11.953	Lobos.
—	—	—	—	—	—	—	—	17	1.024	17	1.024	Lomas de Zamora.
—	—	—	—	—	—	—	—	3	16	95	1.138	Luján.
—	—	6	29	4	10	—	—	14	283	263	3.244	Magdalena.
—	—	—	—	—	—	—	—	2	108	44	778	Maipú.
1	3	—	—	5	159	91	1.552	29	220	847	11.840	Marcelino Ugarte.
—	—	—	—	—	—	—	—	49	937	56	970	Marcos Paz.
—	—	—	—	—	—	2	7	3	54	89	780	Mar Chiquita.
—	—	—	—	1	14	2	153	2	11	48	2.894	Matanza.
—	—	—	—	4	52	1	5	8	56	430	2.934	Mercedes.
—	—	—	—	—	—	—	—	19	133	54	255	Merlo.
—	—	—	—	—	—	1	1	5	36	211	4.314	Monte.
—	—	—	—	—	—	—	—	2	20	42	237	Moreno.
—	—	—	—	2	285	1	9	5	47	202	4.502	Navarro.
11	53	5	51	5	19	73	829	5	940	443	5.289	Necochea.
1	46	—	—	8	572	13	593	12	1.655	1.050	61.280	Nueve de Julio.
3	46	1	25	9	138	8	92	5	74	288	5.125	Olavarría.
31	275	8	104	1	4	8	72	24	209	128	1.108	Patagones.
1	2	2	101	9	443	14	3.679	14	1.134	707	41.875	Pehuajó.
2	24	8	79	5	75	19	461	32	3.840	576	19.414	Pellegrini.
1	87	2	14	9	92	108	795	94	1.812	1.661	20.104	Pergamino.
—	—	—	—	—	—	2	132	13	105	46	883	Pila.
—	—	—	—	—	—	1	8	11	58	183	1.093	Pilar.
93	929	15	154	38	211	20	124	28	270	662	5.974	Puan.
—	—	—	—	1	1	1	10	2	206	59	910	Quilmes.
—	—	—	—	—	—	10	114	3	36	681	10.470	Ramallo.
—	—	—	—	—	—	2	8	42	385	217	2.202	Rauch.
5	50	—	—	6	143	4	267	7	161	319	5.733	Rivadavia.
—	—	1	13	2	173	30	338	44	925	741	16.075	Rojas.
—	—	—	—	8	212	2	69	9	713	323	18.834	Roque Pérez.
—	—	—	—	—	—	19	183	7	111	218	2.310	Saavedra.
—	—	—	—	5	210	2	42	59	4.425	700	48.602	Saladillo.
—	—	—	—	—	—	1	30	131	2.087	296	4.027	SanAndrés de Giles.
—	—	—	—	2	15	8	118	28	312	187	2.424	San Antonio de Areco.
—	—	—	—	—	—	—	—	1	2	3	28	San Fernando.
—	—	—	—	—	—	—	—	2	10	5	68	San Isidro.
2	8	1	10	2	19	5	24	16	232	593	5.112	San Nicolás.
—	—	—	—	3	62	9	75	8	57	339	2.933	San Pedro.
—	—	—	—	2	10	1	2	18	147	61	473	San Vicente.
—	—	—	—	—	—	—	—	5	25	5	25	Seis de Septiembre.
1	9	1	1	1	9	1	2	8	262	123	2.105	Suipacha.
1	2	—	—	2	4	13	105	23	4.180	326	7.648	Tandil.
—	—	—	—	1	11	—	—	—	—	30	850	Tapalqué.
—	—	—	—	—	—	—	—	1	10	38	1.397	Tordillo.
4	22	9	46	5	18	3	21	16	131	241	1.444	Tornquist.
—	—	—	—	6	115	8	207	41	2.731	287	9.762	Trenque Lauquen.
—	—	3	58	—	—	71	444	13	127	475	5.877	Tres Arroyos.
—	—	—	—	4	78	7	891	65	4.152	656	36.874	Veinticinco de Mayo.
—	—	—	—	—	—	—	—	—	—	5	15	Vicente López.
19	114	4	21	3	11	5	40	6	25	197	1.230	Villarino.

EXISTENCIA DE HACIENDA VACUNA

PARTIDO	DE 1 A 25		DE 26 A 50		DE 51 A 75		DE 76 A 100		TOTAL DE 1 A 100	
	Propiet.	Cabezas	Propiet.	Cabezas	Propiet.	Cabezas	Propiet.	Cabezas	Propiet.	Cabezas
TOTALES	31.196	317.687	8.070	312.825	4 481	302.237	3.178	281.302	46.925	1·214.051
Adolfo Alsina	583	6.648	188	6.917	88	5.477	62	5.429	921	24.471
Alberti	243	2.232	48	1.743	21	1.297	14	1.256	326	6.528
Almirante Brown	17	192	3	84	2	113	3	283	25	672
Avellaneda	34	305	5	197	—	—	—	—	39	502
Ayacucho	365	3.797	131	4.827	79	6.048	62	5.388	637	20.060
Azul	330	4.021	128	4.708	102	6.394	73	6.373	633	21.496
Bahía Blanca	275	2.957	80	2.974	47	2.901	26	2.304	428	11.136
Balcarce	367	3.326	97	3.552	45	2.843	30	2.673	539	12.394
Baradero	440	3.686	61	2.182	18	1.087	17	1.434	536	8.389
Bartolomé Mitre	702	4.825	49	1.787	26	1.587	11	1.017	788	9.216
Bolívar	359	4.514	165	6.064	78	4.856	62	5.401	664	20.835
Bragado	443	4.228	102	3.679	44	2.843	25	2.226	614	12.976
Brandsen	65	891	46	1.777	32	1.999	31	2.793	174	7.460
Campana	43	426	10	368	9	541	8	706	70	2.041
Cañuelas	103	1.203	45	1.660	28	1.710	33	2.876	209	7.449
Carlos Casares	302	3.493	105	3.895	63	3.927	59	5.122	529	16.437
Carlos Tejedor	374	3.783	108	4.111	62	3.844	46	4.000	590	15.738
Carmen de Areco	207	1.708	28	1.053	13	774	9	782	257	4.317
Caseros	194	1.875	42	1.510	22	1.345	18	1.499	276	6.229
Castelli	143	1.461	47	1.719	24	1.539	29	2.512	243	7.231
Colón	341	2.534	39	1.403	16	975	6	556	402	5.468
Coronel Dorrego	518	6.070	173	6.263	56	3.465	34	2.889	781	18.687
Coronel Pringles	608	6.406	155	5.716	79	4.800	52	4.519	894	21.441
Coronel Suárez	389	5.297	151	5.519	105	10.478	67	6.875	712	28.164
Chacabuco	529	4.292	103	3.714	38	2.415	28	2.477	698	12.898
Chascomús	206	2.573	81	3.011	76	4.652	53	4.658	416	14.894
Chivilcoy	431	4.123	88	3.212	42	2.573	35	3.045	596	12.953
Dolores	164	2.020	79	2.722	49	3.011	39	3.407	331	11.160
Esteban Echeverría	55	570	20	708	12	759	7	605	94	2.642
Exaltación de la Cruz	180	1.519	41	1.490	29	1.790	29	2.527	279	7.326
Florencio Varela	60	562	12	434	17	1.097	7	617	96	2.710
General Alvarado	186	1.630	27	915	10	599	7	641	230	3.785
General Alvear	134	1.570	59	2.227	30	1.908	14	1.246	237	6.951
General Arenales	389	2.378	20	663	9	532	5	422	423	3.995
General Belgrano	228	2.407	64	2.492	53	3.246	30	2.613	375	10.758
General Guido	131	1.576	75	2.869	51	3.478	8	715	265	8.638
General José F. Uriburu	215	1.505	20	732	8	521	4	353	247	3.111
General Juan Madariaga	162	1.733	54	2.015	26	1.616	13	1.132	255	6.496
General Lamadrid	216	2.185	74	2.824	46	2.858	32	2.817	368	10.684
General Las Heras	24	268	16	586	10	625	17	1.557	67	3.036
General Lavalle	110	1.475	44	1.563	26	1.689	19	1.672	199	6.399
General Paz	196	1.975	77	2.875	62	3.960	45	3.960	380	12.770
General Pinto	252	2.418	91	3.291	59	3.731	30	2.623	432	12.063
General Pueyrredón	90	972	43	1.712	27	1.564	11	923	171	5.171
General Rodríguez	35	371	19	675	15	978	19	1.666	88	3.690
General San Martín	5	49	1	46	1	70	1	85	8	250
General Sarmiento	35	1.272	10	365	9	584	8	688	62	2.909
General Viamonte	418	3.941	77	2.723	37	2.318	25	2.280	557	11.262
General Villegas	556	15.842	170	6.275	110	7.027	99	8.682	935	37.826
González Chaves	399	4.066	92	3.394	37	2.343	27	2.364	555	12.167
Guaminí	302	3.055	98	3.686	104	7.587	—	—	504	14.328
Juárez	269	2.678	75	3.750	55	6.456	40	4.504	439	17.388
Junín	532	9.304	118	4.398	54	3.420	32	2.763	736	19.885
La Plata	302	2.694	31	1.166	26	1.661	32	2.797	391	8.318

POR IMPORTANCIA DE EXPLOTACION

DE 101 A 200		DE 201 A 300		DE 301 A 400		DE 401 A 500		DE 501 A 600		DE 601 A 700		PARTIDO
Prop.	Cabezas	Prop.	Cabezas	Prop.	Cabezas	Prop.	Cabezas	Propiet.	Cabezas	Propiet.	Cabezas	
6.681	967.782	3.419	858·542	1.766	621.208	1.173	524.245	770	421.177	523	336.749	**TOTALES.**
90	12.372	32	8.312	16	5.517	14	6.203	7	3.880	8	5.142	Adolfo Alsina.
18	2.468	10	2.416	5	1.655	3	1.289	2	1.146	3	1.350	Alberti.
7	972	2	516	2	702	—	—	1	550	—	—	Almirante Brown.
—	—	—	—	—	—	—	—	—	—	—	—	Avellaneda.
119	17.115	81	20.196	48	16.645	33	14.681	31	17.050	18	11.586	Ayacucho.
198	28.753	106	25.908	62	21.642	47	20.740	43	23.401	15	9.781	Azul.
49	6.860	15	3.559	9	3.016	4	1.802	4	2.240	3	2.060	Bahía Blanca.
79	11.258	37	8 816	24	8.180	19	8.470	11	6.066	9	5.780	Balcarce.
23	3.412	8	2.915	4	1.407	4	1.869	2	1.135	—	—	Baradero.
23	3.469	11	2.778	3	1.133	2	913	3	1.620	7	4.583	Bartolomé Mitre.
91	12.901	42	10.481	27	9.263	10	4.537	11	5.954	6	3.995	Bolívar.
42	5.734	13	3.092	12	4.142	9	4.118	4	2.147	3	1.972	Bragado.
85	12.797	43	10.684	20	7.019	16	7.204	7	3.998	4	2.618	Brandsen.
28	4.393	22	5.194	6	1.963	—	—	1	502	2	1.239	Campana.
94	14.211	83	20.511	21	7.197	9	4.146	3	1.644	8	5.187	Cañuelas.
106	16.378	12	3.266	9	3.213	8	3.665	5	2.680	9	5.923	Carlos Casares.
88	12.482	46	11.389	31	10.748	18	7.973	10	5.494	11	6.955	Carlos Tejedor.
27	3.791	9	2.073	7	2.691	6	2.751	5	2.695	1	673	Carmen de Areco.
29	3.967	14	3.534	11	3.859	7	3.011	7	3.819	4	2.489	Caseros.
39	5.635	23	5.668	15	5.294	9	3.958	6	3.250	3	1.874	Castelli.
12	1.720	7	1.949	2	735	1	491	1	548	1	674	Colón.
52	7.133	17	4.105	10	3.357	9	4.058	4	2.197	1	613	Coronel Dorrego.
73	10.202	65	17.941	—	—	7	2.977	3	1.657	7	4.553	Coronel Pringles.
128	17.784	61	15.079	37	12.997	26	11.828	17	9.111	11	6.939	Coronel Suárez.
49	6.989	19	4.531	11	3.903	11	4.983	5	2.728	9	5.745	Chacabuco.
164	24.307	138	33.506	71	24.690	61	27.057	33	17.833	19	12.181	Chascomús.
90	12.351	29	7.017	14	4.659	16	6.739	8	4.474	6	3.801	Chivilcoy.
62	8.695	29	6.958	17	6.234	11	4.849	7	3.783	2	1.306	Dolores.
32	4.687	27	6.460	12	4.218	7	3.157	1	550	1	648	Esteban Echeverría.
64	9.506	32	8.285	8	2.731	7	3.138	9	4.783	—	—	Exaltación de la Cruz
26	3.895	16	3.945	4	1.209	3	984	2	1.027	—	—	Florencio Varela.
17	2.279	10	2.420	10	3.285	—	—	3	1.517	2	1.325	General Alvarado.
37	5.119	20	4.910	8	2.810	2	927	6	3.331	2	1.320	General Alvear.
10	1.566	—	—	2	638	—	—	—	—	3	2.013	General Arenales.
65	9.231	24	5.730	14	4.594	9	3.929	5	2.715	4	2.619	General Belgrano.
86	12.263	40	10.086	21	7.239	11	5.028	8	4.425	9	5.825	General Guido.
19	2.446	14	3.415	2	665	1	441	—	—	—		General J. F. Uriburu
44	6.354	32	7.551	21	7.330	7	3.103	9	5.155	5	3.246	Gral. Juan Madariaga.
77	11.118	42	10.291	25	8.647	22	9 735	13	6.961	7	4.297	General Lamadrid.
64	10.059	49	12.472	20	6.914	9	4.163	4	2.051	4	2.539	General Las Heras.
34	4.641	16	4.092	12	4.310	4	1.836	11	6.181	1	618	General Lavalle.
123	17.380	57	14.049	21	7.241	16	7.244	10	5.208	7	4.508	General Paz.
107	15.178	48	11.805	46	15.595	16	7.042	11	5.853	8	4.940	General Pinto.
31	4.516	20	4.815	14	4.726	8	3.110	5	2.698	4	2.594	General Pueyrredón.
41	6.242	24	5.814	10	3.450	4	1.752	2	1.040	4	2.598	General Rodríguez.
—	—	1	286	1	354	—	—	—	—	—	—	General San Martín.
18	2.642	12	2.804	9	3.123	3	1.292	1	553	—	—	General Sarmiento.
49	11.236	21	5.259	9	3.200	10	7.496	4	2.203	2	1.223	General Viamonte.
218	31.209	111	27.336	44	15.817	36	15.765	21	11.460	11	7.251	General Villegas.
38	5.196	16	3.667	9	3.197	2	846	6	3.354	3	1.932	González Chaves.
70	9.760	22	5.228	15	5.218	11	4.901	7	3.914	5	3.260	Guaminí.
70	10.334	51	12.393	31	10.921	27	11.943	24	13.267	12	7.597	Juárez.
32	4.884	20	5.193	8	2.799	2	946	4	2.240	1	620	Junín.
75	10.763	58	14.331	11	3.799	9	3.966	6	3.302	—	—	La Plata.

EXISTENCIA DE HACIENDA VACUNA

PARTIDO	DE 1 A 25		DE 26 A 50		DE 51 A 75		DE 76 A 100		TOTAL DE 1 A 100	
	Propiet.	Cabezas	Propiet.	Cabezas	Propiet.	Cabezas	Propiet.	Cabezas	Propiet.	Cabezas
Laprida	163	1.678	42	1.573	28	1.686	24	2.087	257	7.024
Las Conchas	35	335	3	130	2	132	4	363	44	960
Las Flores	337	6.683	142	5.457	94	5.939	48	4.233	621	22.312
Leandro N. Alem	250	2.197	75	2.734	31	1.995	26	2.291	382	9.217
Lincoln	788	7.653	218	8.092	114	7.056	71	6.315	1.191	29.116
Lobería	454	4.639	128	4.738	58	3.767	53	4.661	693	17.805
Lobos	320	4.337	150	8.736	62	3.996	63	5.528	595	22.597
Lomas de Zamora	56	438	2	70	—	—	—	—	58	508
Luján	94	747	26	948	27	1.708	18	1.572	165	4.975
Magdalena	202	2.117	87	3.222	51	3.178	64	5.674	404	14.191
Maipú	64	852	41	1.558	23	1.445	23	2.019	151	5.874
Marcelino Ugarte	722	3.901	32	1.199	19	1.183	10	823	783	7.106
Marcos Paz	26	273	9	319	14	849	10	919	59	2.360
Mar Chiquita	183	1.977	76	2.698	38	2.367	31	2.665	328	9.707
Matanza	51	402	8	284	8	451	3	273	70	1.410
Mercedes	273	1.759	32	1.122	19	1.216	19	1.660	343	5.757
Merlo	67	507	13	482	11	713	3	249	94	1.951
Monte	124	1.348	58	2.205	32	2.034	34	2.995	248	8.582
Moreno	39	312	9	366	6	399	6	543	60	1.620
Navarro	85	986	34	1.338	37	2.329	36	3.105	192	7.758
Necochea	606	6.915	192	7.141	108	6.683	82	7.280	988	28.019
Nueve de Julio	601	6.411	201	7.958	130	8.086	97	8.521	1.029	30.976
Olavarría	271	3.330	132	4.956	90	5.572	69	6.059	562	19.917
Patagones	327	3.262	55	1.893	17	1.081	8	647	407	6.883
Pehuajó	410	4.789	188	6.976	112	6.842	78	6.817	788	25.424
Pellegrini	470	4.715	139	5.259	86	5.335	72	6.085	767	21.394
Pergamino	1.407	7.798	78	2.794	47	2.951	29	2.533	1.561	16.076
Pila	64	1.000	49	1.939	22	1.423	18	1.573	153	5.935
Pilar	136	1.246	38	1.491	29	1.856	35	3.105	238	7.698
Puan	864	8.025	188	6.652	72	4.551	36	3.136	1.160	22.364
Quilmes	124	909	5	203	6	384	6	513	141	2.009
Ramallo	555	3.220	27	971	12	762	7	622	601	5.575
Rauch	312	4.067	148	5.384	103	6.402	74	6.416	637	22.269
Rivadavia	456	5.206	97	12.536	60	14.756	38	3.312	651	35.810
Rojas	618	3.788	52	1.963	21	1.289	5	415	696	7.455
Roque Pérez	204	2.294	79	2.910	27	1.638	21	1.863	331	8.705
Saavedra	331	3.665	111	3.978	71	4.385	40	3.509	553	15.537
Saladillo	553	5.911	151	5.546	64	3.908	45	3.959	813	19.324
San Andrés de Giles	247	1.942	41	1.570	28	1.701	30	2.608	346	7.821
San Antonio de Areco	152	1.538	28	1.001	25	1.521	8	729	213	4.789
San Fernando	2	4	1	34	2	135	—	—	5	173
San Isidro	23	120	1	35	—	—	—	—	24	155
San Nicolás	508	2.448	33	1.262	11	701	8	678	560	5.089
San Pedro	288	1.660	16	521	5	312	5	436	314	2.929
San Vicente	38	451	19	684	9	530	18	1.603	84	3.268
Seis de Setiembre	10	93	1	45	1	95	—	—	12	233
Suipacha	59	631	31	1.141	19	1.142	13	1.128	122	4.042
Tandil	397	5.501	139	5.312	107	8.381	77	7.774	720	26.968
Tapalqué	246	2.970	101	3.794	57	3.487	48	4.088	452	14.339
Tordillo	96	1.055	47	1.694	14	859	14	1.198	171	4.806
Tornquist	362	3.632	113	4.047	76	5.362	—	—	551	13.041
Trenque Lauquen	223	2.403	181	8.340	—	—	47	4.119	451	14.862
Tres Arroyos	604	6.634	188	6.699	94	5.786	51	4.546	937	23.665
Veinticinco de Mayo	449	5.014	134	4.853	68	4.126	34	3.004	685	16.997
Vicente López	6	29	2	56	—	—	—	—	8	85
Villarino	588	4.969	94	3.675	27	1.846	26	2.299	735	12.789

POR IMPORTANCIA DE EXPLOTACION

(Continuación).

DE 101 A 200		DE 201 A 300		DE 301 A 400		DE 401 A 500		DE 501 A 600		DE 601 A 700		PARTIDO
Prop.	Cabezas	Prop.	Cabezas	Prop.	Cabezas	Prop.	Cabezas	Propiet.	Cabezas	Propiet.	Cabezas	
46	6.660	21	5.071	24	8.292	16	7.100	10	5.497	5	3.345	Laprida.
9	1.264	7	1.714	1	312	3	1.291	1	530	1	674	Las Conchas.
98	13.945	38	8.950	24	8.234	13	5.853	10	5.532	8	5.119	Las Flores.
47	7.023	28	6.926	17	6.035	8	3.642	4	2.213	2	1.285	Leandro N. Alem.
136	19.710	51	12.549	39	13.765	20	8.876	16	8.650	13	8.560	Lincoln.
59	8.873	46	11.207	18	6.204	13	5.711	9	5.013	5	3.321	Lobería.
133	18.997	60	18.988	25	8.503	12	5.276	11	5.933	7	4.441	Lobos.
7	1.016	—	—	—	—	—	—	—	—	—	—	Lomas de Zamora.
56	7.878	21	4.839	9	3.179	3	1.304	2	1.096	2	1.337	Luján.
130	19.520	78	19.033	46	15.878	30	13.545	20	10.780	12	7.710	Magdalena.
52	7.980	21	5.017	18	6.323	13	5.683	14	7.329	5	3.180	Maipú.
12	1.654	10	2.448	6	2.170	3	1.258	3	1.685	—	—	Marcelino Ugarte.
46	6.624	37	8.955	19	6.676	9	3.871	6	3.333	2	1.249	Marcos Paz.
64	9.225	24	5.854	20	6.893	10	4.506	5	2.783	6	3.732	Mar Chiquita.
9	1.481	11	2.687	5	1.720	7	3.019	2	1.120	1	617	Matanza.
60	8.890	31	7.408	17	5.974	12	5.326	6	3.223	4	2.565	Mercedes.
22	3.329	17	4.090	5	1.768	5	2.225	—	—	—	—	Merlo.
60	8.616	44	10.771	16	5.522	11	4.662	6	3.259	7	4.478	Monte.
14	2.044	9	2.250	5	1.768	3	1.401	4	2.150	—	—	Moreno.
84	12.231	46	11.572	27	9.441	21	9.511	11	6.134	11	7.006	Navarro.
118	16.907	48	11.598	22	7.820	18	7.852	10	5.563	6	3.920	Necochea.
155	21.602	65	15.820	22	7.930	19	8.411	11	6.363	11	7.010	Nueve de Julio.
188	27.218	109	26.796	57	19.833	41	18.106	27	14.768	12	7.642	Olavarría.
13	1.733	5	1.199	2	660	—	—	1	536	—	—	Patagones.
155	21.828	52	12.654	28	9.697	29	12.915	15	8.222	7	4.595	Pehuajó.
127	17.984	66	16.675	28	9.517	21	9.222	7	3.785	13	8.454	Pellegrini.
37	5.362	27	6.250	4	1.353	6	2.715	4	2.287	3	1.874	Pergamino.
42	6.179	19	4.861	16	5.482	11	4.834	6	3.356	5	3.201	Pila.
47	6.382	26	6.155	6	2.148	9	4.110	5	2.830	1	654	Pilar.
54	7.412	17	4.083	7	2.431	5	2.231	5	2.712	1	699	Puan.
13	1.936	5	1.309	4	1.423	1	426	—	—	1	660	Quilmes.
22	3.059	5	1.103	4	1.324	2	865	1	508	—	—	Ramallo.
146	20.450	75	18.473	38	13.168	36	16.221	12	6.793	14	9.028	Rauch.
60	12.743	41	24.030	23	16.823	10	4.676	6	3.238	8	5.086	Rivadavia.
17	2.416	10	2.267	4	1.483	3	1.368	1	554	1	660	Rojas.
49	6.766	15	3.775	8	2.702	7	3.277	3	1.612	4	2.549	Roque Pérez.
81	11.330	40	9.813	19	6.607	11	4.896	6	3.318	1	625	Saavedra.
60	8.404	21	5.151	10	3.448	7	3.143	7	3.813	4	2.617	Saladillo.
49	7.041	28	6.988	17	5.908	8	3.648	5	2.737	6	3.955	San Andrés de Giles.
17	2.450	6	1.577	4	1.380	3	1.362	4	2.143	5	3.358	San Antonio de Areco.
3	447	—	—	—	—	—	—	—	—	—	—	San Fernando.
—	—	—	—	—	—	—	—	—	—	—	—	San Isidro.
18	2.618	9	2.048	3	1.043	2	902	—	—	1	668	San Nicolás.
6	815	5	1.240	2	648	4	1.883	—	—	1	656	San Pedro.
48	6.838	24	5.898	14	4.857	9	4.012	4	2.275	2	1.295	San Vicente.
3	431	—	—	—	—	—	—	—	—	—	—	Seis de Setiembre.
56	8.601	32	7.570	28	9.705	15	6.702	11	5.891	10	6.424	Suipacha.
189	27.366	134	32.536	70	23.532	26	11.187	23	12.625	21	13.765	Tandil.
67	9.396	38	9.386	16	5.722	11	4.920	8	4.436	8	5.112	Tapalqué.
23	3.342	6	1.636	4	1.410	3	1.345	1	576	2	1.362	Tordillo.
62	8.886	25	5.999	9	3.036	6	2.740	3	1.658	2	1.314	Tornquist.
95	13.865	36	8.538	28	9.596	16	6.913	11	6.042	3	1.881	Trenque Lauquen.
96	13.404	32	7.830	16	5.681	15	6.652	7	3.736	6	3.896	Tres Arroyos.
83	11.610	29	6.942	24	7.965	18	8.315	11	6.021	6	3.884	Veinticinco de Mayo.
—	—	—	—	—	—	—	—	—	—	—	—	Vicente López.
26	3.348	12	2.982	7	2.378	3	1.280	2	1.129	2	1.293	Villarino.

EXISTENCIA DE HACIENDA VACUNA

PARTIDO	DE 701 A 800		DE 801 A 900		DE 901 A 1.000		TOTAL DE 1 A 1.000		DE 1.001 A 2.000	
	Propiet.	Cabezas	Propiet.	Cabezas	Propiet.	Cabezas	Propiet.	Cabezas	Propiet.	Cabezas
TOTALES	416	311.930	344	291.432	276	264.530	62.293	5.811.646	1.080	1 500.119
Adolfo Alsina	3	2.275	1	880	3	2.846	1.095	71.898	14	20.341
Alberti	2	1.423	2	1.719	—	—	371	19.994	7	11.974
Almirante Brown	—	—	—	—	—	—	37	3.412	—	—
Avellaneda	—	—	—	—	—	—	39	502	—	—
Ayacucho	11	8.223	9	7.946	—	—	987	133.502	29	37.333
Azul	16	12.026	12	10.164	9	8.560	1.141	182.471	34	48.572
Bahía Blanca	1	771	1	828	1	924	515	33.196	2	2.150
Balcarce	3	2.262	5	4.173	6	5.800	732	73.199	26	35.125
Baradero	1	717	—	—	—	—	578	19.844	4	6.036
Bartolomé Mitre	1	749	4	3.371	—	—	842	27.832	8	10.410
Bolívar	11	8.261	8	6.855	4	3.753	874	86.835	13	18.305
Bragado	2	1.561	4	3.414	1	970	704	40.126	6	7.946
Brandsen	3	2.136	4	3.383	2	1.901	358	59.200	8	11.706
Campana	—	—	—	—	—	—	129	15.332	1	1.110
Cañuelas	3	2.293	1	869	11	12.008	442	75.515	1	1.110
Carlos Casares	4	2.980	5	4.090	1	970	688	59.602	9	13.704
Carlos Tejedor	9	6.683	6	5.024	6	5.735	815	88.221	10	13.021
Carmen de Areco	2	1.483	2	1.662	—	—	316	22.136	10	14.550
Caseros	5	3.761	2	1.745	2	1.990	357	34.404	24	34.410
Castelli	3	2.167	3	2.523	7	6.619	351	44.219	12	15.578
Colón	3	2.267	—	—	—	—	429	13.852	1	1.623
Coronel Dorrego	3	2.302	2	1.728			885	50.006	2	2.511
Coronel Pringles	5	3.904	5	4.278	2	1.930	1.061	68.883	19	24.899
Coronel Suárez	13	9.740	9	7.727	6	5.678	1.020	125.047	27	35.624
Chacabuco	1	800	5	4.206	1	928	809	47.712	13	16.571
Chascomús	6	4.605	14	11.746	11	10.520	933	181.339	22	29 148
Chivilcoy	2	1.571	7	5.992	—	—	768	59.557	4	4.715
Dolores	4	2.994	2	1.690	4	3.891	469	51.560	7	8.559
Esteban Echeverría	1	800	—	—	1	931	176	24.093	5	5.672
Exaltación de la Cruz	—	—	1	821	—	—	400	36.590	2	2.438
Florencio Varela	1	771	—	—	—	—	148	14 541	—	—
General Alvarado	—	—	1	843	1	978	274	16.432	5	6.269
General Alvear	1	713	6	5.143	2	1.911	321	33.135	9	13.510
General Arenales	—	—	—	—	2	1.939	440	10.151	1	1.335
General Belgrano	7	5.410	7	5.836	1	902	511	51.724	12	16.630
General Guido	6	4.372	5	4.297	5	4.702	456	66.875	10	13.926
General José F. Uriburu	—	—	3	2.656	—	—	286	12.734	4	4.850
General Juan Madariaga	2	1.526	—	—	1	964	376	41.725	16	21.502
General Lamadrid	6	4.492	7	5.745	11	10.620	578	82.590	26	37.207
General Las Heras	—	—	—	—	2	1.941	219	43.175	3	4.405
General Lavalle	4	2.867	3	2.612	2	1.871	286	35.427	13	18.568
General Paz	2	1.463	3	2.574	4	3.878	623	76.315	5	7.407
General Pinto	5	3.826	5	4.233	4	3.926	682	84.461	21	30.061
General Pueyrredón	2	1.485	3	2.627	2	1.915	260	33.657	7	9.564
General Rodríguez	1	759	—	—	1	945	175	26 290	4	6.006
General San Martín	—	—	—	—	—	—	10	890	—	—
General Sarmiento	1	720	2	1.716	—	—	108	15.759	—	—
General Viamonte	5	3.819	2	1.711	1	950	660	48.359	4	6.689
General Villegas	16	12.111	11	9.307	12	11.416	1.415	179.498	31	42.790
González Chaves	2	1.562	1	861	1	927	633	33.709	7	10.869
Guaminí	2	1.592	4	3.429	4	3.851	644	55.481	16	24.841
Juárez	9	6.792	9	7.675	5	4.736	677	103.046	23	30.382
Junín	2	1.542	—	—	2	1.922	807	40.031	6	8.428
La Plata	6	4.555	4	3.371	1	988	561	53.393	5	6.673

POR IMPORTANCIA DE EXPLOTACION

(Continuación).

DE 2.001 A 3.000		DE 3.001 A 4.000		DE 4.001 A 5.000		DE 5.001 A 6.000		DE 6.001 A 7.000		DE 7.001 A 8.000		PARTIDO
Prop.	Cabezas	Prop.	Cabezas	Prop.	Cabezas	Prop.	Cabezas	Propiet.	Cabezas	Propiet.	Cabezas	
375	932.330	173	603.420	119	531.256	59	323.939	49	316.679	23	172.971	**TOTALES.**
4	10.615	1	3.714	1	4.100	1	5.382	1	6.344	—	—	Adolfo Alsina.
—	—	—	—	1	4.154	—	—	—	—	—	—	Alberti.
—	—	—	—	—	—	—	—	—	—	—	—	Almirante Brown.
—	—	—	—	—	—	—	—	—	—	—	—	Avellaneda.
14	34.435	2	6.429	3	13.176	6	32.964	1	6.033	2	14.938	Ayacucho.
17	42.229	4	13.358	2	8.690	1	5.090	—	—	—	—	Azul.
—	—	—	—	1	4.105	—	—	—	—	—	—	Bahía Blanca.
10	24.237	3	10.065	3	13.722	1	5.006	1	6.668	—	—	Balcarce.
4	9.648	—	—	—	—	—	—	—	—	—	—	Baradero.
—	—	—	—	—	—	—	—	—	—	—	—	Bartolomé Mitre.
6	14.247	4	15.226	1	4.316	1	5.147	—	—	—	—	Bolívar.
1	2.823	1	3.912	—	—	—	—	—	—	—	—	Bragado.
2	4.243	2	6.803	—	—	—	—	—	—	—	—	Brandsen.
—	—	1	3.556	—	—	—	—	—	—	—	—	Campana.
—	—	2	6.962	1	4.100	—	—	—	—	1	7.094	Cañuelas.
4	10.415	3	9.853	3	14.697	1	5.979	1	6.667	—	—	Carlos Casares.
5	11.917	6	21.811	1	4.472	1	5.235	1	6.828	—	—	Carlos Tejedor.
2	5.027	1	3.350	1	4.004	—	—	—	—	—	—	Carmen de Areco.
14	36.091	2	7.144	6	27.120	1	5.091	1	6.127	1	7.142	Caseros.
5	11.581	2	6.867	2	9.369	1	5.825	—	—	—	—	Castelli.
—	—	2	7.481	1	4.766	—	—	—	—	—	—	Colón.
—	—	1	3.154	1	4.196	1	5.156	—	—	—	—	Coronel Dorrego.
3	7.372	1	3.509	3	12.884	—	—	—	—	—	—	Coronel Pringles.
8	19.730	2	6.737	1	4.091	3	16.826	—	—	—	—	Coronel Suárez.
3	7.024	2	7.102	1	4.430	1	5.011	1	6.951	1	7.525	Chacabuco.
5	12.486	2	6.667	2	9.167	1	5.857	1	6.143	—	—	Chascomús.
2	5.101	—	—	—	—	—	—	—	—	—	—	Chivilcoy.
1	2.300	1	3.983	—	—	—	—	—	—	—	—	Dolores.
—	—	—	—	—	—	—	—	—	—	—	—	Esteban Echeverría.
—	—	—	—	—	—	—	—	—	—	—	—	Exaltación de la Cruz
—	—	—	—	—	—	—	—	—	—	—	—	Florencio Varela.
2	5.347	1	3.924	3	13.538	1	5.656	—	—	—	—	General Alvarado.
7	17.453	3	10.887	3	13.896	2	10.971	1	6.302	1	7.836	General Alvear.
—	—	—	—	—	—	—	—	—	—	—	—	General Arenales.
6	15.596	3	10.312	1	4.343	—	—	3	18.721	—	—	General Belgrano.
3	8.349	2	7.386	—	—	—	—	—	—	—	—	General Guido.
—	—	—	—	—	—	—	—	—	—	—	—	General J. F. Uriburu
5	11.073	2	6.988	1	4.049	—	—	2	12.876	—	—	Gral. Juan Madariaga.
14	34.315	4	13.168	4	17.974	—	—	2	12.896	2	15.755	General Lamadrid.
—	—	1	3.650	—	—	—	—	—	—	—	—	General Las Heras.
1	2.552	1	3.191	1	4.019	1	5.580	1	6.992	—	—	General Lavalle.
—	—	1	3.415	1	4.712	—	—	—	—	—	—	General Paz.
8	19.484	4	14.590	4	17.554	2	11.822	—	—	—	—	General Pinto.
2	4.840	1	3.505	—	—	—	—	—	—	1	7.300	General Pueyrredón.
1	2.250	—	—	—	—	—	—	—	—	—	—	General Rodríguez.
—	—	—	—	—	—	—	—	—	—	—	—	General San Martín.
—	—	—	—	—	—	—	—	—	—	—	—	General Sarmiento.
—	—	1	3.468	—	—	—	—	6	39.687	3	23.067	General Viamonte.
12	30.155	8	28.933	8	35.573	3	17.171	1	6.790	—	—	General Villegas.
2	5.837	—	—	—	—	—	—	2	12.843	1	7.572	González Chaves.
5	12.147	3	10.609	5	22.987	1	5.674	1	6.856	—	—	Guaminí.
5	12.012	6	20.866	2	9.509	2	10.626	—	—	—	—	Juárez.
—	—	3	9.971	—	—	1	5.505	—	—	—	—	Junín.
—	—	1	3.035	—	—	—	—	—	—	—	—	La Plata.

EXISTENCIA DE HACIENDA VACUNA

PARTIDO	DE 701 A 800		DE 801 A 900		DE 901 A 1.000		TOTAL DE 1 A 1.000		DE 1.001 A 2.000	
	Propiet.	Cabezas	Propiet.	Cabezas	Propiet.	Cabezas	Propiet.	Cabezas	Propiet.	Cabezas
Laprida	12	8.974	2	1.736	6	5.676	399	59.375	20	26.830
Las Conchas	—	—	—	—	—	—	66	6.745	—	—
Las Flores	3	2.277	3	2.532	1	912	819	75.666	6	7.691
Leandro N. Alem	1	760	3	2.546	1	914	493	40.561	6	9.448
Lincoln	12	9.029	5	4.321	5	4.734	1.488	119.310	27	36.920
Lobería	7	5.192	5	4.186	3	2.878	858	70.390	20	27.829
Lobos	5	3.769	1	835	6	5.697	855	95.036	9	11.720
Lomas de Zamora	—	—	—	—	—	—	65	1 524	—	—
Luján	1	786	4	3.333	—	—	263	28.727	2	2.228
Magdalena	8	5.883	4	3.398	3	2.838	735	112.776	18	24.989
Maipú	7	5.318	5	4.189	5	4.852	291	55.745	16	20.639
Marcelino Ugarte	1	714	—	—	2	1.912	.820	18.947	5	6.718
Marcos Paz	1	758	1	854	—	—	180	34.680	1	1.006
Mar Chiquita	6	4.578	3	2.584	5	4.784	471	54.646	16	23.796
Matanza	1	726	3	2.609	—	—	109	15.389	1	1.084
Mercedes	4	3.104	—	—	1	994	478	43.241	5	6.438
Merlo	—	—	—	—	—	—	143	13.313	—	—
Monte	3	2.235	2	1.621	3	2.765	400	52.511	14	16.323
Moreno	—	—	1	808	—	—	96	12.041	1	1.033
Navarro	8	5.857	6	4.986	4	3.806	410	78.302	8	11.172
Necochea	8	5.869	3	2.569	2	1.856	1.223	91.973	13	19.097
Nueve de Julio	8	5.942	7	5.911	—	—	1.327	109.965	20	28.840
Olavarría	10	7.499	9	7.473	4	3.809	1.019	153.061	58	81.368
Patagones	1	753	—	—	—	—	429	11.764	—	—
Pehuajó	7	5.100	8	6.767	3	2.898	1.092	110-100	28	41.976
Pellegrini	9	6.799	4	3.317	2	1.908	1.044	99.055	16	21.815
Pergamino	2	1.408	2	1.659	7	6.687	1.653	45.671	4	5.926
Pila	4	2.983	4	3.436	1	997	261	41.264	13	18.985
Pilar	1	776	1	839	—	—	334	31.592	—	—
Puan	2	1.509	—	—	2	1.864	1.253	45.305	2	2.751
Quilmes	—	—	—	—	—	—	165	7.763	—	—
Ramallo	2	1.520	1	820	1	905	639	15 679	6	7.600
Rauch	8	5.897	8	6.773	4	3.783	978	122.855	25	36.173
Rivadavia	9	6.694	6	5.125	4	3.881	818	118.106	9	14.653
Rojas	—	—	1	900	2	1.867	735	18.970	2	3.371
Roque Pérez	2	1.513	1	854	—	—	420	31.753	5	7.080
Saavedra	2	1.570	—	—	4	3.905	717	57.601	8	12.644
Saladillo	3	2.214	5	4.215	—	—	930	52.329	6	7.890
San Andrés de Giles	3	2.278	3	2.473	4	3.824	469	46.673	3	3.928
San Antonio de Areco	4	2.982	2	1.691	—	—	258	21.732	7	9.191
San Fernando	—	—	—	—	—	—	8	620	—	—
San Isidro	—	—	—	—	—	—	24	155	—	—
San Nicolás	—	—	—	—	—	—	593	12.368	1	1.893
San Pedro	—	—	—	—	—	—	332	8.171	1	1.818
San Vicente	2	1.494	1	809	1	921	189	31.667	5	8.125
Seis de Setiembre	1	705	—	—	—	—	16	1.369	1	1.037
Suipacha	7	5.232	2	1.671	5	4.690	288	60.528	8	10.701
Tandil	22	16.546	13	11.077	7	6.545	1.225	182.147	26	38.876
Tapalqué	4	2.967	8	6.772	10	9.500	622	72.550	23	30.935
Tordillo	—	—	2	1.707	2	1.930	214	18.114	5	7.411
Tornquist	1	711	1	807	2	1.900	662	40.092	3	5.224
Trenque Lauquen	5	3.743	7	5.828	9	8.471	661	79.739	27	34.690
Tres Arroyos	5	3.729	2	1.770	—	—	1.116	70.363	8	9.580
Veinticinco de Mayo	5	3.697	5	4.161	5	4.726	871	74.318	21	28.975
Vicente López	—	—	—	—	—	—	8	85	—	—
Villarino	1	709	—	—	2	1.839	790	27.747	3	4.660

POR IMPORTANCIA DE EXPLOTACION

(Continuación).

DE 2.001 A 3.000		DE 3.001 A 4.000		DE 4.001 A 5.000		DE 5.001 A 6.000		DE 6.001 A 7.000		DE 7.001 A 8.000		PARTIDO
Prop.	Cabezas	Prop.	Cabezas	Prop.	Cabezas	Prop.	Cabezas	Propiet.	Cabezas	Propiet.	Cabezas	
3	8.208	4	13.648	—	—	3	16.737	1	6.567	1	7.207	Laprida.
1	2.110	—	—	—	—	—	—	—	—	—	—	Las Conchas.
1	2.094	2	7.045	1	4.571	—	—	—	—	—	—	Las Flores.
4	9.969	3	9.945	—	—	—	—	1	6.878	—	—	Leandro N. Alem.
15	36.080	10	34.271	7	30.637	2	10.865	1	6.349	1	7.676	Lincoln.
6	16.382	3	11.313	—	—	1	5.047	1	6.119	—	—	Lobería.
3	8.888	2	6.843	—	—	—	—	1	6.825	—	—	Lobos.
—	—	—	—	—	—	—	—	—	—	—	—	Lomas de Zamora.
1	2.384	1	3.946	—	—	—	—	—	—	—	—	Luján.
5	11.153	2	6.808	2	8.787	—	—	—	—	—	—	Magdalena.
6	14.404	3	10.020	4	17.174	—	—	—	—	—	—	Maipú.
2	5.072	1	3.658	—	—	1	5.378	—	—	—	—	Marcelino Ugarte.
—	—	—	—	—	—	—	—	—	—	—	—	Marcos Paz.
9	22.325	—	—	—	—	—	—	—	—	—	—	Mar Chiquita.
—	—	—	—	—	—	—	—	—	—	—	—	Matanza.
1	2.713	—	—	—	—	—	—	—	—	—	—	Mercedes.
—	—	—	—	—	—	—	—	—	—	—	—	Merlo.
2	4.340	3	9.831	3	13.054	—	—	2	12.498	—	—	Monte.
—	—	—	—	—	—	—	—	—	—	—	—	Moreno.
1	2.259	2	7.524	—	—	—	—	—	—	—	—	Navarro.
7	17.115	1	3.865	1	4.368	—	—	—	—	—	—	Necochea.
11	28.685	4	12.937	4	18.200	2	10.910	2	12.442	2	15.453	Nueve de Julio.
25	62.418	7	24.687	3	12.809	2	11.044	3	19.615	1	7.101	Olavarría.
—	—	—	—	—	—	—	—	—	—	—	—	Patagones.
15	43.707	—	—	3	13.566	4	22.063	1	6.319	1	7.957	Pehuajó.
9	21.264	—	—	2	9.709	2	11.216	1	6.754	—	—	Pellegrini.
3	6.980	—	—	—	—	1	5.229	—	—	—	—	Pergamino.
5	11.897	2	7.193	3	13.002	—	—	—	—	1	7.632	Pila.
—	—	—	—	—	—	—	—	—	—	—	—	Pilar.
1	2.418	—	—	—	—	—	—	—	—	—	—	Puan.
1	2.857	1	3.559	—	—	—	—	—	—	—	—	Quilmes.
—	—	—	—	—	—	—	—	—	—	—	—	Ramallo.
4	9.852	4	12.698	—	—	1	5.467	—	—	—	—	Rauch.
5	13.583	2	7.697	4	18.454	—	—	1	6.509	—	—	Rivadavia.
3	6.850	1	3.112	1	4.966	—	—	—	—	—	—	Rojas.
—	—	2	7.061	2	9.216	—	—	—	—	—	—	Roque Pérez.
3	6.715	2	7.653	1	4.246	—	—	—	—	—	—	Saavedra.
3	7.845	1	3.155	—	—	—	—	2	12.110	—	—	Saladillo.
1	2.226	1	3.152	—	—	1	5.553	—	—	—	—	San Andrés de Giles.
2	4.408	—	—	—	—	2	11.056	—	—	—	—	San Antonio de Areco.
—	—	—	—	—	—	—	—	—	—	—	—	San Fernando.
—	—	—	—	—	—	—	—	—	—	—	—	San Isidro.
—	—	—	—	—	—	—	—	—	—	—	—	San Nicolás.
—	—	—	—	—	—	—	—	—	—	—	—	San Pedro.
—	—	—	—	—	—	—	—	—	—	—	—	San Vicente.
—	—	—	—	—	—	—	—	—	—	—	—	Seis de Setiembre.
—	—	—	—	—	—	—	—	—	—	—	—	Suipacha.
2	5.283	1	3.824	—	—	—	—	—	—	1	7.075	Tandil.
7	17.813	3	9.456	4	17.623	3	16.049	—	—	—	—	Tapalqué.
9	22.180	4	13.978	2	9.684	—	—	1	6.255	—	—	Tordillo.
2	4.383	—	—	—	—	—	—	—	—	1	7.216	Tornquist.
3	6.263	1	3.283	1	4.345	—	—	—	—	—	—	Trenque Lauquen.
6	14.509	4	14.299	—	—	—	—	1	6.019	1	7.425	Tres Arroyos.
2	4.994	—	—	—	—	—	—	—	—	—	—	Veinticinco de Mayo.
1	2.363	5	17.814	3	13.132	1	5.751	3	19.696	—	—	Vicente López.
—	—	—	—	—	—	—	—	—	—	—	—	Villarino.
2	4.410	1	3.564	—	—	—	—	—	—	—	—	

EXISTENCIA DE HACIENDA VACUNA POR IMPORTANCIA DE EXPLOTACION

(Continuación).

PARTIDO	DE 8.001 A 9.000		DE 9.001 A 10.000		TOTAL DE 1 A 10.000		MAS DE 10.000		TOTALES	
	Propiet.	Cabezas	Propiet.	Cabezas	Prop.	Cabezas	Propiet.	Cabezas	Prop.	Cabezas
TOTALES	22	186.883	20	190.875	64.213	10.570.118	48	690.188	64.261	11.260.306
Adolfo Alsina	—	—	—	—	1.117	122.394	—	—	1.117	122.394
Alberti	—	—	—	—	379	36.122	—	—	379	36.122
Almirante Brown	—	—	—	—	37	3.412	—	—	37	3.412
Avellaneda	—	—	—	—	39	502	—	—	39	502
Ayacucho	—	—	1	9.361	1.045	288.171	1	18 111	1.046	306.282
Azul	2	17.043	—	—	1.201	317.453	—	—	1.201	317.453
Bahía Blanca	—	—	—	—	518	39.451	—	—	518	39.451
Balcarce	—	—	1	9.974	777	177.996	1	15 745	778	93.741
Baradero	—	—	—	—	586	35.528	—	—	586	35.528
Bartolomé Mitre	—	—	—	—	850	38.242	—	—	850	38.242
Bolívar	1	8.612	3	28.578	903	181.266	—	—	903	181.266
Bragado	—	—	—	—	712	54.807	—	—	712	54.807
Brandsen	—	—	1	9.199	371	91.151	—	—	371	91.151
Campana	—	—	—	—	131	19.998	—	—	131	19.998
Cañuelas	—	—	—	—	447	94 781	—	—	447	94.781
Carlos Casares	—	—	—	—	709	120.917	1	13.054	710	133.971
Carlos Tejedor	—	—	—	—	839	151.505	1	10.119	840	161.624
Carmen de Areco	1	8.914	—	—	331	57.981	—	—	331	57.981
Caseros	—	—	—	—	406	157.529	—	—	406	157.529
Castelli	—	—	—	—	373	93.439	—	—	373	93.439
Colón	—	—	—	—	433	27.722	2	35.624	435	63.346
Coronel Dorrego	—	—	—	—	890	65.023	—	—	890	65.023
Coronel Pringles	—	—	—	—	1.087	117.547	—	—	1.087	117.547
Coronel Suárez	—	—	—	—	1.061	208.055	2	22.790	1.063	230.845
Chacabuco	—	—	1	9.468	832	111.794	—	—	832	111.794
Chascomús	1	8.858	—	—	967	259.665	—	—	967	259.665
Chivilcoy	—	—	—	—	774	69.373	—	—	774	69.373
Dolores	1	8.674	—	—	479	75.076	—	—	479	75.076
Esteban Echeverría	—	—	—	—	181	29.765	—	—	181	29.765
Exaltación de la Cruz	—	—	—	—	402	39.028	—	—	402	39.028
Florencio Varela	—	—	—	—	148	14 541	—	—	148	14.541
General Alvarado	—	—	—	—	286	51.166	—	—	286	51.166
General Alvear	1	8.494	1	9.780	349	132.264	—	—	349	132.264
General Arenales	—	—	—	—	441	11.486	—	—	441	11.486
General Belgrano	—	—	—	—	536	117.326	—	—	536	117.326
General Guido	—	—	—	—	471	96.536	—	—	471	96.536
General José F. Uriburu	—	—	—	—	290	17.584	—	—	290	17.584
General Juan Madariaga	—	—	1	9.260	403	107.473	—	—	630	91.849
General Lamadrid	1	8.927	—	—	631	222.832	—	—	631	228.832
General Las Heras	—	—	—	—	223	51.230	—	—	223	51.230
General Lavalle	—	—	3	28.364	307	104.693	—	—	307	104.693
General Paz	—	—	—	—	630	91.849	1	11.074	404	118.547
General Pinto	—	—	—	—	722	186.363	5	74.514	727	260.877
General Pueyrredón	1	8.391	—	—	271	58.866	1	11.251	272	70.117
General Rodríguez	—	—	—	—	180	34.546	—	—	180	34.546
General San Martín	—	—	—	—	10	890	—	—	10	890
General Sarmiento	—	—	—	—	108	15.759	—	—	108	15 759
General Viamonte	—	—	—	—	665	58.516	3	40.397	668	98.913
General Villegas	—	—	—	—	1.486	396.874	2	34.428	1.488	431.302
González Chaves	1	8.060	1	9.375	645	74.640	—	—	645	74.640
Guaminí	—	—	—	—	677	152.154	—	—	677	152.154
Juárez	1	8.470	1	9.281	718	211.048	—	—	718	211.048
Junín	—	—	—	—	817	63.935	2	27.629	819	91.564
La Plata	—	—	—	—	567	63.101	—	—	567	63.101

EXISTENCIA DE HACIENDA VACUNA POR IMPORTANCIA DE EXPLOTACION

(Continuación).

PARTIDO	DE 8.0001 A 9.000		DE 9.001 A 10.000		TOTAL DE 1 A 10.000		MAS DE 10.000		TOTALES	
	Propiet.	Cabezas	Propiet.	Cabezas	Prop.	Cabezas	Propiet.	Cabezas	Prop.	Cabezas
Laprida	—	—	—	—	431	138.572	1	12.389	432	150.961
Las Conchas	—	—	—	—	67	8.855	—	—	67	8.855
Las Flores	—	—	—	—	829	97.067	1	11.348	830	108.415
Leandro N. Alem	—	—	2	19.881	509	96·677	1	17.917	510	114.594
Lincoln	—	—	1	9.832	1.554	308.896	3	47 852	1.557	356.748
Lobería	2	16.956	—	—	889	137.080	—	—	889	137.080
Lobos	—	—	—	—	870	129.312	1	18.000	871	147.312
Lomas de Zamora	—	—	—	—	65	1.524	—	—	65	1.524
Luján	—	—	—	—	267	37·285	—	—	267	37.285
Magdalena	—	—	—	—	763	172.563	—	—	763	172.563
Maipú	1	8.050	—	—	320	117.982	—	—	320	117.982
Marcelino Ugarte	—	—	—	—	829.	39.773	—	—	829	39.773
Marcos Paz	—	—	—	—	181	35.686	—	—	181	35.686
Mar Chiquita	—	—	—	—	496	100.767	2	28.980	498	129.747
Matanza	—	—	—	—	110	16.473	—	—	110	16.473
Mercedes	—	—	1	9.058	485	61.450	—	—	485	61.450
Merlo	—	—	—	—	143	13.313	—	—	143	13.313
Monte	—	—	—	—	424	108.557	1	10.564	425	119.121
Moreno	—	—	—	—	97	13.074	—	—	97	13.074
Navarro	—	—	—	—	421	99.257	—	—	421	99.257
Necochea	—	—	—	—	1.245	136.418	2	26.002	1.247	162.420
Nueve de Julio	—	—	—	—	1.372	237.432	3	38.028	1.375	275.460
Olavarría	—	—	—	—	1.118	372.103	1	12.336	1.119	384·439
Patagones	—	—	—	—	429	11.764	—	—	429	11.764
Pehuajó	4	33.234	—	—	1.148	278.922	1	10.935	1.149	289.857
Pellegrini	—	—	—	—	1.074	169.813	1	11.130	1.075	180.943
Pergamino	—	—	—	—	1.661	63.806	—	—	1·661	63.806
Pila	1	8.957	1	9.644	287	118.574	—	—	287	118.574
Pilar	—	—	—	—	334	31.592	—	—	334	31.592
Puan	—	—	—	—	1.256	50.474	—	—	1.256	50.474
Quilmes	—	—	—	—	167	14.179	—	—	167	14.179
Ramallo	—	—	—	—	645	23.279	—	—	645	23.279
Rauch	—	—	—	—	1.012	187.045	—	—	1.012	187.045
Rivadavia	—	—	—	—	839	179.002	—	—	839	179.002
Rojas	—	—	1	9.820	743	47.089	1	12 921	744	60.010
Roque Pérez	—	—	—	—	429	55.110	—	—	429	55.110
Saavedra	—	—	—	—	731	88.859	—	—	731	88.859
Saladillo	—	—	—	—	942	83.329	—	—	942	83.329
San Andrés de Giles	—	—	—	—	475	61.532	—	—	475	61.532
San Antonio de Areco	—	—	—	—	269	46.387	—	—	269	46·387
San Fernando	—	—	—	—	8	620	—	—	8	620
San Isidro	—	—	—	—	24	155	—	—	24	155
San Nicolás	—	—	—	—	594	14.261	—	—	594	14.261
San Pedro	—	—	—	—	333	9.989	—	—	333	9.989
San Vicente	—	—	—	—	194	39·792	—	—	194	39.792
Seis de Setiembre	—	—	—	—	17	2.406	—	—	17	2.406
Suipacha	—	—	—	—	299	80.336	—	—	299	80.336
Tandil	—	—	—	—	1.269	289.033	2	26.611	1.271	315.644
Tapalqué	—	—	—	—	662	163.788	1	12.612	663	176.400
Tordillo	1	8.206	—	—	222	37·124	1	13.226	223	50.350
Tornquist	—	—	—	—	670	59.207	—	—	670	59.207
Trenque Lauquen	—	—	—	—	702	173.718	2	31.101	704	204·819
Tres Arroyos	2	17.037	—	—	1.126.	84.937	—	—	1.126	84.937
Veinticinco de Mayo	—	—	—	—	905	162·049	1	33 500	966	195.549
Vicente López	—	—	—	—	8	85	—	—	8	85
Villarino	—	—	—	—	796	40.381	—	—	796	40.381

EXISTENCIA DE HACIENDA YEGUARIZA

PARTIDO	De 1 a 25		De 26 a 50		De 51 a 75		De 76 a 100		TOTAL DE 1 A 100	
	Propiet.	Cabezas	Propiet.	Cabezas	Propiet.	Cabezas	Propiet.	Cabezas	Propiet.	Cabezas
TOTALES	52.786	574.752	14.503	522.410	4.181	256.887	1.435	126.108	72.905	1.480.157
Adolfo Alsina	756	9.023	350	12.889	97	5.802	26	2.285	1.229	29.999
Alberti	315	4.213	98	3.384	14	863	7	587	434	9.047
Almirante Brown	64	362	1	33	—	—	—	—	65	395
Avellaneda	39	300	2	68	—	—	—	—	41	368
Ayacucho	869	9.338	228	8.215	79	4.901	26	2.274	1.202	24.728
Azul	818	8.958	266	9.581	80	4.793	17	1.492	1.181	24.824
Bahía Blanca	434	4.021	166	6.134	47	2.874	17	1.505	664	14.534
Balcarce	624	6.851	148	5.339	95	6.591	—	—	867	18.781
Baradero	477	5.115	132	4.642	16	996	7	617	632	11 370
Bartolomé Mitre	805	10.675	187	6.243	21	1.254	4	344	1.017	18.516
Bolívar	563	7.271	257	9.217	75	4.591	29	2.541	924	23.620
Bragado	514	6.950	208	7.322	46	2.771	11	925	779	17.968
Brandsen	314	3.143	37	1.261	3	176	2	156	356	4.736
Campana	131	1.151	7	248	2	122	—	—	140	1.521
Cañuelas	431	4.194	35	1.240	5	312	3	283	474	6.029
Carlos Casares	541	6.135	151	5.294	27	1.634	12	1.053	731	14.116
Carlos Tejedor	648	6.377	178	6.363	102	5.563	26	2.191	954	20.494
Carmen de Areco	333	3.673	77	2.646	12	785	3	269	425	7.373
Caseros	215	2.799	126	4.672	57	3.538	29	2.653	427	13.662
Castelli	320	3.688	85	3.063	16	1.019	8	679	429	8 449
Colón	418	4.470	93	3.119	16	986	7	607	534	9.182
Coronel Dorrego	305	4.625	388	14.924	158	9.702	69	5.840	920	35.091
Coronel Pringles	685	7.849	345	12.607	104	6.278	40	3.450	1.174	30.184
Coronel Suárez	661	7.558	345	12.451	92	5.613	35	3.078	1.133	28.700
Chacabuco	835	8.882	135	4.738	24	1.441	6	511	1.000	15.572
Chascomús	768	8.687	153	5.116	48	2.919	17	1.535	986	18.257
Chivilcoy	673	7.626	180	6.241	27	1.528	7	615	887	16.010
Dolores	393	4.579	88	3.142	17	1.020	8	701	506	9 442
Esteban Echeverría	181	1.419	14	464	6	350	3	284	204	2.517
Exaltación de la Cruz	374	3.395	50	1.807	8	498	—	—	432	5.700
Florencio Varela	183	1.095	6	226	—	—	—	—	189	1.321
General Alvarado	209	2.575	82	3.041	23	1.428	8	705	322	7.749
General Alvear	227	2.893	82	2.989	24	1.459	6	510	339	7.851
General Arenales	440	6.032	90	2.979	8	498	2	158	540	9.667
General Belgrano	435	4.355	109	3.884	41	2.790	—	—	585	11.029
General Guido	367	4.292	82	2.877	23	1.466	10	899	482	9.534
General José F. Uriburu	258	2.611	80	2.790	11	654	5	423	354	6.478
General Juan Madariaga	328	3.766	89	3.210	19	1.125	9	814	445	8.915
General Lamadrid	489	5.857	119	4.298	35	2.145	14	1.268	657	13.568
General Las Heras	193	1.942	13	445	1	65	1	96	208	2.548
General Lavalle	265	2.813	46	1.607	15	977	—	—	326	5.397
General Paz	579	5.339	53	1.865	12	737	3	279	647	8.220
General Pinto	501	5.803	172	6.308	63	3.878	30	2.531	766	18.520
General Pueyrredón	182	2.651	70	2.479	22	1.331	11	918	285	7.379
General Rodríguez	175	1.509	11	338	3	194	1	76	190	2.117
General San Martín	8	32	4	137	—	—	—	—	12	169
General Sarmiento	123	823	1	38	1	69	1	88	126	1.018
General Viamonte	522	6.219	204	7.488	46	2.826	10	740	782	17.273
General Villegas	1.106	10.259	315	11.786	156	9.405	46	3.855	1.623	35.305
González Chaves	262	3.567	273	10.143	88	5.373	47	3.972	670	23.055
Guaminí	426	5.267	211	7.488	69	4.231	15	1.300	721	18.286
Juárez	510	5.651	176	6.487	66	4.071	21	1.811	773	18.020
Junín	670	8.226	219	7.679	41	2.461	15	1.304	945	19.670
La Plata	666	4.418	18	613	5	281	—	—	689	5.312

POR IMPORTANCIA DE EXPLOTACION

De 101 a 200		De 201 a 300		De 301 a 400		De 401 a 500		De 501 a 600		De 601 a 700		PARTIDO
Prop.	Cabezas	Prop.	Cabezas	Prop.	Cabezas	Prop.	Cabezas	Propiet.	Cabezas	Propiet.	Cabezas	
1.323	177.324	271	65.631	107	37.386	60	26.994	30	16.390	15	9.646	**TOTALES.**
16	2.243	4	1.031	4	1.485	—	—	1	532	—	—	Adolfo Alsina.
7	1.045	—	—	—	—	—	—	—	—	—	—	Alberti.
—	—	—	—	—	—	—	—	—	—	—	—	Almirante Brown.
—	—	—	—	—	—	—	—	—	—	—	—	Avellaneda.
25	3.324	6	1.557	1	396	1	448	1	557	—	—	Ayacucho.
15	2.241	4	911	1	348	1	402	1	535	—	—	Azul.
18	2.358	—	—	—	—	1	406	—	—	—	—	Bahía Blanca.
29	4.275	6	1.471	3	1.096	—	—	1	526	—	—	Balcarce.
9	1.154	—	—	1	330	—	—	—	—	—	—	Baradero.
9	1.205	2	412	—	—	—	—	—	—	—	—	Bartolomé Mitre.
21	2.689	6	1.352	2	610	—	—	2	1.023	—	—	Bolívar.
9	1.230	—	—	—	—	—	—	—	—	—	—	Bragado.
7	984	—	—	1	354	—	—	—	—	—	—	Brandsen.
—	—	—	—	1	379	—	—	—	—	—	—	Campana.
6	829	1	267	—	—	—	—	—	—	1	677	Cañuelas.
12	1.423	3	752	1	318	1	484	—	—	—	—	Carlos Casares.
20	2.554	2	483	1	370	—	—	—	—	—	—	Carlos Tejedor.
4	505	—	—	1	364	—	—	—	—	—	—	Carmen de Areco.
23	3.150	9	2.004	4	1.364	1	440	1	509	—	—	Caseros.
9	1.315	6	1.492	3	1.032	—	—	—	—	—	—	Castelli.
1	121	2	505	1	378	—	—	—	—	—	—	Colón.
43	5.578	7	1.931	2	673	1	493	—	—	1	635	Coronel Dorrego.
37	4.912	5	1.165	—	—	1	442	—	—	—	—	Coronel Pringles.
24	3.165	7	1.708	3	1.038	1	464	1	559	2	1 241	Coronel Suárez.
12	1.775	1	291	1	308	2	924	—	—	—	—	Chacabuco.
18	2.358	2	479	3	1.077	1	474	—	—	—	—	Chascomús.
4	453	—	—	—	—	—	—	—	—	—	—	Chivilcoy.
9	1.369	—	—	—	—	—	—	—	—	—	—	Dolores.
1	184	—	—	—	—	—	—	—	—	—	—	Esteban Echeverría.
—	—	—	—	—	—	—	—	—	—	—	—	Exaltación de la Cruz
—	—	—	—	—	—	—	—	—	—	—	—	Florencio Varela.
8	1.046	2	470	2	671	1	492	—	—	—	—	General Alvarado.
11	1.466	10	2.442	3	983	2	834	—	—	—	—	General Alvear.
2	253	—	—	—	—	—	—	—	—	—	—	General Arenales.
12	1.753	3	711	1	357	—	—	—	—	1	624	General Belgrano.
11	1.692	1	248	—	—	—	—	—	—	—	—	General Guido.
5	695	2	482	—	—	—	—	—	—	—	—	Gral. José F. Uriburu.
9	1.202	4	904	4	1.370	2	877	1	592	2	1.345	Gral. Juan Madariaga.
12	1.627	4	1.060	3	1.015	2	884	—	—	—	—	General Lamadrid.
2	221	1	221	—	—	—	—	—	—	—	—	General Las Heras.
4	657	3	663	2	696	—	—	—	—	—	—	General Lavalle.
1	113	1	288	—	—	—	—	—	—	—	—	General Paz.
19	3.769	4	822	2	704	3	1.351	—	—	—	—	General Pinto.
11	1.347	—	—	1	349	—	—	1	508	—	—	General Pueyrredón.
—	—	—	—	—	—	—	—	—	—	—	—	General Rodríguez.
—	—	—	—	—	—	—	—	—	—	—	—	General San Martín.
—	—	—	—	—	—	—	—	—	—	—	—	General Sarmiento.
9	1.101	—	—	1	380	—	—	—	—	—	—	General Viamonte.
44	5.859	12	2.966	3	1.085	3	1.382	—	—	—	—	General Villegas.
25	3.269	5	1.101	1	348	2	921	—	—	—	—	González Chaves.
20	2.939	8	1.990	1	386	—	—	—	—	—	—	Guaminí.
17	2.298	4	920	1	310	—	—	—	—	—	—	Juárez.
11	1.402	2	446	—	—	1	485	—	—	—	—	Junín.
1	117	1	235	—	—	1	415	—	—	—	—	La Plata.

EXISTENCIA DE HACIENDA YEGUARIZA

PARTIDO	De 1 a 25		De 26 a 50		De 51 a 75		De 76 a 100		TOTAL DE 1 A 100	
	Propiet.	Cabezas	Propiet.	Cabezas	Propiet.	Cabezas	Propiet.	Cabezas	Propiet.	Cabezas
Laprida	388	4.118	94	3.438	21	1.264	11	920	514	9.740
Las Conchas	96	549	6	202	2	110	—	—	104	861
Las Flores	669	7.990	145	5.119	25	1.546	12	1.062	851	15.717
Leandro N. Alem	473	5.490	113	3.940	37	2.307	8	744	631	12.481
Lincoln	1.260	12.505	294	10.456	87	5.459	41	3.632	1.682	32.052
Lebería	586	6.923	255	9.383	95	5.774	29	2.511	965	24.591
Lobos	884	7.984	68	2.422	15	944	2	167	969	11.517
Lomas de Zamora	116	430	2	83	—	—	—	—	118	513
Luján	250	2.407	32	1.133	3	210	—	—	285	3.750
Magdalena	652	6.706	81	2.793	26	1.554	7	615	766	11.668
Maipú	222	2.664	70	2.435	22	1.358	14	1.189	328	7.646
Marcelino Ugarte	1.027	11.890	172	5.900	34	2.120	3	273	1.236	20.183
Marcos Paz	189	1.758	6	255	2	127	—	—	197	2.140
Mar Chiquita	381	4.914	121	4.367	47	2.887	20	1.759	569	13.927
Matanza	136	868	11	388	1	70	—	—	148	1.326
Mercedes	643	4.846	31	1.100	10	618	2	157	686	6.721
Merlo	164	861	—	—	—	—	—	—	164	861
Monte	369	3.814	60	2.369	16	949	7	700	452	7.832
Moreno	114	828	4	125	1	51	—	—	119	1.004
Navarro	336	3.798	63	2.254	14	841	6	524	419	7.417
Necochea	468	6.655	513	19.361	232	14.261	96	8.313	1.309	48.590
Nueve de Julio	1.115	12.352	271	9.748	51	3.050	25	2.241	1.462	27.391
Olavarría	795	9.081	246	8.773	72	4.343	29	2.486	1.142	24.683
Patagones	299	4.146	155	5.633	36	2.271	10	872	500	12.922
Pehuajó	808	8.839	285	10.236	89	5.381	29	2.529	1.211	26.985
Pellegrini	806	8.805	271	10.686	80	4.842	31	2.622	1.188	26.955
Pergamino	2.430	25.670	319	11.062	27	1.624	12	1.062	2.788	39.418
Pila	195	2.521	68	2.369	10	641	13	1.133	286	6.664
Pilar	327	2.614	13	457	—	—	1	95	341	3.166
Puan	844	10.652	431	15.403	105	6.429	35	3.030	1.415	35.514
Quilmes	331	1.170	11	369	1	55	—	—	343	1.594
Ramallo	694	8.602	132	4.350	16	954	1	91	843	13.997
Rauch	764	8.979	184	6.633	57	3.470	17	1.457	1.022	20.539
Rivadavia	788	6.685	180	6.708	59	4.344	14	2.568	1.041	20.305
Rojas	803	10.661	178	6.330	9	582	5	451	995	18.024
Roque Pérez	375	4.747	72	2.571	15	854	6	527	468	8.699
Saavedra	387	5.101	278	9.865	71	4.337	29	2.520	765	21.823
Saladillo	758	9.586	187	6.635	47	2.912	10	860	1.002	19.993
San Andrés de Giles	485	4.641	51	1.793	10	612	—	—	546	7.046
San Antonio de Areco	183	2.036	83	3.031	20	1.209	4	335	290	6.611
San Fernando	16	100	—	—	—	—	—	—	16	100
San Isidro	60	188	2	83	—	—	—	—	62	271
San Nicolás	967	8.486	67	2.252	8	466	2	155	1.044	11.359
San Pedro	373	4.256	44	1.644	—	—	2	191	419	6.091
San Vicente	162	1.725	23	854	2	116	4	321	191	3.016
Seis de Septiembre	13	59	—	—	1	74	—	—	14	133
Suipacha	255	2.638	45	1.647	13	797	5	429	318	5.511
Tandil	1.042	10.380	239	8.514	73	4.492	28	2.423	1.382	25.809
Tapalqué	409	4.622	112	3.900	39	2.433	13	1.160	573	12.115
Tordillo	188	2.422	31	1.103	11	688	2	193	232	4.406
Tornquist	448	5.527	275	10.169	101	6.230	22	1.898	846	23.824
Trenque Lauquen	490	5.698	177	6.357	68	4.263	26	2.661	761	18.979
Tres Arroyos	373	5.199	421	15.860	201	12.393	97	8.401	1.092	41.853
Veinticinco de Mayo	587	7.838	249	8.900	71	4.402	17	1.470	924	22.610
Vicente López	311	429	2	70	—	—	—	—	313	499
Villarino	854	8.977	205	7.224	62	3.789	14	1.139	1.135	21.129

POR IMPORTANCIA DE EXPLOTACION

(Continuación).

De 101 a 200		De 201 a 300		De 301 a 400		De 401 a 500		De 501 a 600		De 601 a 700		PARTIDO
Prop.	Cabezas	Prop.	Cabezas	Prop.	Cabezas	Prop.	Cabezas	Propiet.	Cabezas	Propiet.	Cabezas	
13	1.736	2	487	—	—	2	904	—	—	—	—	Laprida.
—	—	—	—	—	—	—	—	—	—	—	—	Las Conchas.
22	1.046	2	503	2	736	1	465	—	—	—	—	Las Flores.
4	520	2	533	—	—	1	404	2	1.070	1	651	Leandro N. Alem.
36	4.905	8	1.988	3	981	1	491	2	1.092	2	1.324	Lincoln.
45	6.250	4	1.021	1	328	2	878	1	592	—	—	Lobería.
3	415	3	720	—	—	2	835	—	—	—	—	Lobos.
—	—	1	300	—	—	—	—	—	—	—	—	Lomas de Zamora.
2	219	—	—	—	—	—	—	—	—	—	—	Luján.
5	611	4	939	2	716	2	844	—	—	—	—	Magdalena.
10	1.500	5	1.108	1	368	1	491	1	522	—	—	Maipú.
10	1.186	1	230	1	373	—	—	—	—	—	—	Marcelino Ugarte.
—	—	1	234	—	—	—	—	—	—	—	—	Marcos Paz.
22	2.904	6	1.323	1	330	1	476	1	592	—	—	Mar Chiquita.
—	—	—	—	—	—	—	—	—	—	—	—	Matanza.
4	482	—	—	—	—	—	—	—	—	—	—	Mercedes.
—	—	—	—	—	—	—	—	—	—	—	—	Merlo.
1	173	—	—	1	338	—	—	—	—	—	—	Monte.
—	—	—	—	—	—	—	—	—	—	—	—	Moreno.
5	663	1	214	—	—	—	—	—	—	—	—	Navarro.
61	7.812	3	744	5	1.776	1	481	—	—	—	—	Necochea.
16	2.089	6	1.583	2	765	—	—	4	2.182	—	—	Nueve de Julio.
24	3.190	10	2.487	9	3.152	4	1.710	—	—	—	—	Olavarría.
9	1.220	—	—	—	—	—	—	—	—	—	—	Patagones.
26	3.350	3	629	3	1.085	1	449	1	558	2	1 232	Pehuajó.
17	2.402	5	1.176	—	—	—	—	—	—	—	—	Pellegrini.
9	1.339	3	727	—	—	—	—	—	—	—	—	Pergamino.
9	1.207	1	283	1	346	—	—	—	—	1	669	Pila.
—	—	—	—	—	—	—	—	—	—	—	—	Pilar.
14	1.617	2	431	1	306	1	443	—	—	—	—	Puan.
—	—	1	295	—	—	—	—	—	—	—	—	Quilmes.
6	808	1	262	—	—	—	—	—	—	—	—	Ramallo.
22	2.989	3	836	—	—	1	500	—	—	—	—	Rauch.
8	945	1	208	1	319	2	817	—	—	—	—	Rivadavia.
9	1.235	1	232	1	378	—	—	1	558	—	—	Rojas.
7	890	—	—	1	302	—	—	—	—	—	—	Roque Pérez.
24	3.340	2	487	—	—	—	—	—	—	—	—	Saavedra.
12	1.589	3	784	1	316	—	—	—	—	1	609	Saladillo.
8	943	—	—	—	—	1	478	1	536	—	—	San Andrés de Giles.
7	928	1	225	1	378	—	—	—	—	—	—	San Antonio de Areco.
—	—	—	—	—	—	—	—	—	—	—	—	San Fernando.
—	—	—	—	—	—	—	—	—	—	—	—	San Isidro.
2	337	—	—	—	—	—	—	—	—	—	—	San Nicolás.
3	380	—	—	—	—	—	—	—	—	—	—	San Pedro.
5	713	—	—	—	—	—	—	—	—	—	—	San Vicente.
2	352	—	—	—	—	—	—	—	—	—	—	Seis de Septiembre.
4	567	—	—	—	—	—	—	—	—	—	—	Suipacha.
16	2.237	5	1.332	—	—	1	453	—	—	—	—	Tandil.
18	2.446	6	1.375	2	769	1	478	—	—	—	—	Tapalqué.
5	846	2	453	—	—	1	494	—	—	—	—	Tordillo.
24	3.130	2	521	—	—	1	445	2	1.176	—	—	Tornquist.
22	2.835	3	674	1	354	1	466	2	1.074	1	639	Trenque Lauquen.
86	11.657	11	2.618	2	693	2	938	—	—	—	—	Tres Arroyos.
19	2.490	7	1.714	2	675	1	436	1	510	—	—	Veinticinco de Mayo.
—	—	—	—	—	—	—	—	—	—	—	—	Vicente López.
25	3.566	9	2 175	3	1.028	—	—	1	587	—	—	Villarino.

EXISTENCIA DE HACIENDA YEGUARIZA

PARTIDO	De 701 a 800		De 801 a 900		De 901 a 1.000		De 1 a 1.000		De 1.001 a 2.000	
	Propiet.	Cabezas	Propiet.	Cabezas	Propiet.	Cabezas	Propiet.	Cabezas	Propiet.	Cabezas
TOTALES	11	8.141	6	5.125	3	2.833	74.731	1.829.627	12	18.274
Adolfo Alsina	—	—	1	858	—	—	1.255	36.148	—	—
Alberti	—	—	—	—	—	—	441	10.092	—	—
Almirante Brown	—	—	—	—	—	—	65	395	—	—
Avellaneda	—	—	—	—	—	—	41	368	—	—
Ayacucho	—	—	—	—	—	—	1.236	31.010	1	1.048
Azul	1	777	—	—	—	—	1.204	30.038	—	—
Bahía Blanca	—	—	—	—	—	—	683	17.298	—	—
Balcarce	—	—	—	—	—	—	906	26.149	2	3.202
Baradero	—	—	—	—	—	—	642	12.854	—	—
Bartolomé Mitre	—	—	—	—	—	—	1.028	20.133	—	—
Bolívar	—	—	—	—	—	—	955	29.294	—	—
Bragado	—	—	—	—	—	—	788	19.198	—	—
Brandsen	—	—	—	—	—	—	364	6.074	—	—
Campana	—	—	—	—	—	—	141	1.900	—	—
Cañuelas	—	—	—	—	—	—	482	7.802	—	—
Carlos Casares	—	—	—	—	—	—	748	17.093	—	—
Carlos Tejedor	—	—	—	—	—	—	977	23.901	—	—
Carmen de Areco	—	—	—	—	—	—	430	8.242	—	—
Caseros	—	—	—	—	—	—	465	21.129	—	—
Castelli	—	—	—	—	—	—	447	12.288	—	—
Colón	1	762	—	—	1	944	540	11.892	—	—
Coronel Dorrego	—	—	—	—	—	—	974	44.401	—	—
Coronel Pringles	—	—	—	—	—	—	1.217	36.703	—	—
Coronel Suárez	—	—	1	816	—	—	1.172	37.691	—	—
Chacabuco	—	—	—	—	—	—	1.016	18.870	—	—
Chascomús	—	—	—	—	—	—	1.010	22.645	—	—
Chivilcoy	—	—	—	—	—	—	891	16.463	—	—
Dolores	—	—	—	—	1	965	516	11.776	—	—
Esteban Echeverría	—	—	—	—	—	—	205	2.701	—	—
Exaltación de la Cruz	—	—	—	—	—	—	432	5.700	—	—
Florencio Varela	—	—	—	—	—	—	189	1.321	—	—
General Alvarado	—	—	—	—	—	—	335	10.428	—	—
General Alvear	—	—	1	888	—	—	366	14.464	—	—
General Arenales	—	—	—	—	—	—	542	9.920	—	—
General Belgrano	—	—	—	—	—	—	602	14.474	—	—
General Guido	—	—	—	—	—	—	494	11.474	—	—
General José F. Uriburu	—	—	—	—	—	—	361	7.655	—	—
General Juan Madariaga	—	—	—	—	—	—	467	15.205	—	—
General Lamadrid	—	—	—	—	—	—	678	18.154	—	—
General Las Heras	—	—	—	—	—	—	211	2.990	—	—
General Lavalle	—	—	—	—	1	924	336	8.337	—	—
General Paz	—	—	—	—	—	—	649	8.621	—	—
General Pinto	—	—	—	—	—	—	794	25.166	1	1.034
General Pueyrredón	—	—	—	—	—	—	298	9.583	1	1.160
General Rodríguez	—	—	—	—	—	—	190	2.117	—	—
General San Martín	—	—	—	—	—	—	12	169	—	—
General Sarmiento	—	—	—	—	—	—	126	1.018	—	—
General Viamonte	1	701	1	805	—	—	794	20.260	—	—
General Villegas	1	795	—	—	—	—	1.686	47.392	—	—
González Chaves	—	—	—	—	—	—	703	28.694	—	—
Guaminí	1	784	—	—	—	—	751	24.385	—	—
Juárez	—	—	—	—	—	—	795	21.548	—	—
Junín	—	—	—	—	—	—	959	22.003	—	—
La Plata	—	—	—	—	—	—	692	6.079	—	—

POR IMPORTANCIA DE EXPLOTACION

(Continuación)

De 2.001 a 3.000		De 3.001 a 4.000		De 4.001 a 5.000		De 5.001 a 6.000		De 6.001 a 7.000		De 7.001 a 8.000		PARTIDO
Prop.	Cabezas	Prop.	Cabezas	Prop.	Cabezas	Prop.	Cabezas	Propiet.	Cabezas	Propiet.	Cabezas	
—	—	1	3.357	—	—	—	—	—	—	—	—	**TOTALES.**
—	—	—	—	—	—	—	—	—	—	—	—	Adolfo Alsina.
—	—	—	—	—	—	—	—	—	—	—	—	Alberti.
—	—	—	—	—	—	—	—	—	—	—	—	Almirante Brown.
—	—	—	—	—	—	—	—	—	—	—	—	Avellaneda.
—	—	—	—	—	—	—	—	—	—	—	—	Ayacucho.
—	—	—	—	—	—	—	—	—	—	—	—	Azul.
—	—	—	—	—	—	—	—	—	—	—	—	Bahía Blanca.
—	—	—	—	—	—	—	—	—	—	—	—	Balcarce.
—	—	—	—	—	—	—	—	—	—	—	—	Baradero.
—	—	—	—	—	—	—	—	—	—	—	—	Bartolomé Mitre.
—	—	—	—	—	—	—	—	—	—	—	—	Bolívar.
—	—	—	—	—	—	—	—	—	—	—	—	Bragado.
—	—	—	—	—	—	—	—	—	—	—	—	Brandsen.
—	—	—	—	—	—	—	—	—	—	—	—	Campana.
—	—	—	—	—	—	—	—	—	—	—	—	Cañuelas.
—	—	—	—	—	—	—	—	—	—	—	—	Carlos Casares.
—	—	—	—	—	—	—	—	—	—	—	—	Carlos Tejedor.
—	—	—	—	—	—	—	—	—	—	—	—	Carmen de Areco.
—	—	—	—	—	—	—	—	—	—	—	—	Caseros.
—	—	—	—	—	—	—	—	—	—	—	—	Castelli.
—	—	—	—	—	—	—	—	—	—	—	—	Colón.
—	—	—	—	—	—	—	—	—	—	—	—	Coronel Dorrego.
—	—	—	—	—	—	—	—	—	—	—	—	Coronel Pringles.
—	—	—	—	—	—	—	—	—	—	—	—	Coronel Suárez.
—	—	—	—	—	—	—	—	—	—	—	—	Chacabuco.
—	—	—	—	—	—	—	—	—	—	—	—	Chascomús.
—	—	—	—	—	—	—	—	—	—	—	—	Chivilcoy.
—	—	—	—	—	—	—	—	—	—	—	—	Dolores.
—	—	—	—	—	—	—	—	—	—	—	—	Esteban Echeverría.
—	—	—	—	—	—	—	—	—	—	—	—	Exaltación de la Cruz.
—	—	—	—	—	—	—	—	—	—	—	—	Florencio Varela.
—	—	—	—	—	—	—	—	—	—	—	—	General Alvarado.
—	—	—	—	—	—	—	—	—	—	—	—	General Alvear.
—	—	—	—	—	—	—	—	—	—	—	—	General Arenales.
—	—	—	—	—	—	—	—	—	—	—	—	General Belgrano.
—	—	—	—	—	—	—	—	—	—	—	—	General Guido.
—	—	—	—	—	—	—	—	—	—	—	—	Gral. José F. Uriburu.
—	—	—	—	—	—	—	—	—	—	—	—	Gral. Juan Madariaga.
—	—	—	—	—	—	—	—	—	—	—	—	General Lamadrid.
—	—	—	—	—	—	—	—	—	—	—	—	General Las Heras.
—	—	—	—	—	—	—	—	—	—	—	—	General Lavalle.
—	—	—	—	—	—	—	—	—	—	—	—	General Paz.
—	—	—	—	—	—	—	—	—	—	—	—	General Pinto.
—	—	—	—	—	—	—	—	—	—	—	—	General Pueyrredón.
—	—	—	—	—	—	—	—	—	—	—	—	General Rodríguez.
—	—	—	—	—	—	—	—	—	—	—	—	General San Martín.
—	—	—	—	—	—	—	—	—	—	—	—	General Sarmiento.
—	—	—	—	—	—	—	—	—	—	—	—	General Viamonte.
—	—	—	—	—	—	—	—	—	—	—	—	General Villegas.
—	—	—	—	—	—	—	—	—	—	—	—	González Chaves.
—	—	—	—	—	—	—	—	—	—	—	—	Guaminí.
—	—	—	—	—	—	—	—	—	—	—	—	Juárez.
—	—	—	—	—	—	—	—	—	—	—	—	Junín.
—	—	—	—	—	—	—	—	—	—	—	—	La Plata.

EXISTENCIA DE HACIENDA YEGUARIZA

PARTIDO	De 701 a 800		De 801 a 900		De 901 a 1.000		De 1 a 1.000		De 1.001 a 2.000	
	Propiet.	Cabezas	Propiet.	Cabezas	Propiet.	Cabezas	Propiet.	Cabezas	Propiet.	Cabezas
Laprida	—	—	—	—	—	—	531	12.867	1	1.145
Las Conchas	—	—	—	—	—	—	104	861	—	—
Las Flores	—	—	—	—	—	—	878	18.467	—	—
Leandro N. Alem	—	—	—	—	—	—	641	15.659	1	1.396
Lincoln	—	—	—	—	—	—	1.734	42.833	1	1.949
Lobería	—	—	—	—	—	—	1.018	33.660	—	—
Lobos	—	—	—	—	—	—	977	13.487	—	—
Lomas de Zamora	—	—	—	—	—	—	119	813	—	—
Luján	—	—	—	—	—	—	287	3.969	—	—
Magdalena	—	—	—	—	—	—	779	14.778	—	—
Maipú	—	—	—	—	—	—	346	11.635	—	—
Marcelino Ugarte	—	—	—	—	—	—	1.248	21.972	—	—
Marcos Paz	—	—	—	—	—	—	198	2.374	—	—
Mar Chiquita	—	—	—	—	—	—	600	19.552	—	—
Matanza	—	—	—	—	—	—	148	1.326	—	—
Mercedes	—	—	—	—	—	—	690	7.203	1	1.690
Merlo	—	—	—	—	—	—	164	861	—	—
Monte	—	—	1	878	—	—	455	9.221	—	—
Moreno	—	—	—	—	—	—	119	1.004	—	—
Navarro	—	—	—	—	—	—	425	8.294	—	—
Necochea	1	709	—	—	—	—	1.380	60.112	—	—
Nueve de Julio	1	763	—	—	—	—	1.491	34.773	—	—
Olavarría	—	—	—	—	—	—	1.189	35.222	—	—
Patagones	—	—	—	—	—	—	509	14.142	—	—
Pehuajó	—	—	—	—	—	—	1.247	34.288	—	—
Pellegrini	—	—	—	—	—	—	1.210	30.533	—	—
Pergamino	—	—	—	—	—	—	2.800	41.484	—	—
Pila	—	—	—	—	—	—	298	9.169	—	—
Pilar	—	—	—	—	—	—	341	3.166	—	—
Puan	—	—	—	—	—	—	1.433	38.311	—	—
Quilmes	1	715	—	—	—	—	345	2.604	—	—
Ramallo	—	—	—	—	—	—	850	15.067	—	—
Rauch	—	—	1	880	—	—	1.049	25.744	—	—
Rivadavia	—	—	—	—	—	—	1.053	22.594	—	—
Rojas	—	—	—	—	—	—	1.007	20.427	1	1.207
Roque Pérez	—	—	—	—	—	—	476	9.891	—	—
Saavedra	—	—	—	—	—	—	791	25.650	—	—
Saladillo	—	—	—	—	—	—	1.019	23.291	—	—
San Andrés de Giles	—	—	—	—	—	—	556	9.003	—	—
San Antonio de Areco	—	—	—	—	—	—	299	8.142	—	—
San Fernando	—	—	—	—	—	—	16	100	—	—
San Isidro	—	—	—	—	—	—	62	271	—	—
San Nicolás	—	—	—	—	—	—	1.046	11.696	—	—
San Pedro	—	—	—	—	—	—	422	6.471	—	—
San Vicente	—	—	—	—	—	—	196	3.729	—	—
Seis de Septiembre	—	—	—	—	—	—	16	485	—	—
Suipacha	—	—	—	—	—	—	322	6.078	—	—
Tandil	1	712	—	—	—	—	1.405	30.543	1	1.829
Tapalqué	—	—	—	—	—	—	600	17.183	—	—
Tordillo	—	—	—	—	—	—	240	6.199	—	—
Tornquist	—	—	—	—	—	—	875	29.096	—	—
Trenque Lauquen	—	—	—	—	—	—	791	25.021	—	—
Tres Arroyos	1	708	—	—	—	—	1.194	58.467	—	—
Veinticinco de Mayo	—	—	—	—	—	—	954	28.435	1	2.614
Vicente López	—	—	—	—	—	—	313	499	—	—
Villarino	1	715	—	—	—	—	1.174	29.200	—	—

POR IMPORTANCIA DE EXPLOTACION

(Continuación)

De 2.001 a 3.000		De 3.001 a 4.000		De 4.001 a 5.000		De 5.001 a 6.000		De 6.001 a 7.000		De 7.001 a 8.000		PARTIDO
Prop.	Cabezas	Prop.	Cabezas	Prop.	Cabezas	Prop.	Cabezas	Propiet.	Cabezas	Propiet.	Cabezas	
—	—	—	—	—	—	—	—	—	—	—	—	Laprida.
—	—	—	—	—	—	—	—	—	—	—	—	Las Conchas.
—	—	—	—	—	—	—	—	—	—	—	—	Las Flores.
—	—	—	—	—	—	—	—	—	—	—	—	Leandro N. Alem.
—	—	—	—	—	—	—	—	—	—	—	—	Lincoln.
—	—	—	—	—	—	—	—	—	—	—	—	Lobería.
—	—	1	3.357	—	—	—	—	—	—	—	—	Lobos.
—	—	—	—	—	—	—	—	—	—	—	—	Lomas de Zamora.
—	—	—	—	—	—	—	—	—	—	—	—	Luján.
—	—	—	—	—	—	—	—	—	—	—	—	Magdalena.
—	—	—	—	—	—	—	—	—	—	—	—	Maipú.
—	—	—	—	—	—	—	—	—	—	—	—	Marcelino Ugarte.
—	—	—	—	—	—	—	—	—	—	—	—	Marcos Paz.
—	—	—	—	—	—	—	—	—	—	—	—	Mar Chiquita.
—	—	—	—	—	—	—	—	—	—	—	—	Matanza.
—	—	—	—	—	—	—	—	—	—	—	—	Mercedes.
—	—	—	—	—	—	—	—	—	—	—	—	Merlo.
—	—	—	—	—	—	—	—	—	—	—	—	Monte.
—	—	—	—	—	—	—	—	—	—	—	—	Moreno.
—	—	—	—	—	—	—	—	—	—	—	—	Navarro.
—	—	—	—	—	—	—	—	—	—	—	—	Necochea.
—	—	—	—	—	—	—	—	—	—	—	—	Nueve de Julio.
—	—	—	—	—	—	—	—	—	—	—	—	Olavarría.
—	—	—	—	—	—	—	—	—	—	—	—	Patagones.
—	—	—	—	—	—	—	—	—	—	—	—	Pehuajó.
—	—	—	—	—	—	—	—	—	—	—	—	Pellegrini.
—	—	—	—	—	—	—	—	—	—	—	—	Pergamino.
—	—	—	—	—	—	—	—	—	—	—	—	Pila.
—	—	—	—	—	—	—	—	—	—	—	—	Pilar.
—	—	—	—	—	—	—	—	—	—	—	—	Puan.
—	—	—	—	—	—	—	—	—	—	—	—	Quilmes.
—	—	—	—	—	—	—	—	—	—	—	—	Ramallo.
—	—	—	—	—	—	—	—	—	—	—	—	Rauch.
—	—	—	—	—	—	—	—	—	—	—	—	Rivadavia.
—	—	—	—	—	—	—	—	—	—	—	—	Rojas.
—	—	—	—	—	—	—	—	—	—	—	—	Roque Pérez.
—	—	—	—	—	—	—	—	—	—	—	—	Saavedra.
—	—	—	—	—	—	—	—	—	—	—	—	Saladillo.
—	—	—	—	—	—	—	—	—	—	—	—	San Andrés de Giles.
—	—	—	—	—	—	—	—	—	—	—	—	San Antonio de Areco.
—	—	—	—	—	—	—	—	—	—	—	—	San Fernando.
—	—	—	—	—	—	—	—	—	—	—	—	San Isidro.
—	—	—	—	—	—	—	—	—	—	—	—	San Nicolás.
—	—	—	—	—	—	—	—	—	—	—	—	San Pedro.
—	—	—	—	—	—	—	—	—	—	—	—	San Vicente.
—	—	—	—	—	—	—	—	—	—	—	—	Seis de Septiembre.
—	—	—	—	—	—	—	—	—	—	—	—	Suipacha.
—	—	—	—	—	—	—	—	—	—	—	—	Tandil.
—	—	—	—	—	—	—	—	—	—	—	—	Tapalqué.
—	—	—	—	—	—	—	—	—	—	—	—	Tordillo.
—	—	—	—	—	—	—	—	—	—	—	—	Tornquist.
—	—	—	—	—	—	—	—	—	—	—	—	Trenque Lauquen.
—	—	—	—	—	—	—	—	—	—	—	—	Tres Arroyos.
—	—	—	—	—	—	—	—	—	—	—	—	Veinticinco de Mayo.
—	—	—	—	—	—	—	—	—	—	—	—	Vicente López.
—	—	—	—	—	—	—	—	—	—	—	—	Villarino.

EXISTENCIA DE HACIENDA YEGUARIZA POR IMPORTANCIA DE EXPLOTACION

(Continuación)

PARTIDO	De 8.001 a 9.000		De 9.001 a 10.000		Total de 1 a 10.000		Más de 10.000		TOTALES	
	Propiet.	Cabezas	Propiet.	Cabezas	Propiet.	Cabezas	Propiet.	Cabezas	Propiet.	Cabezas
TOTALES	—	—	—	—	74.744	1.851.258	—	—	74.744	1.851.258
Adolfo Alsina	—	—	—	—	1.255	36.148	—	—	1.255	36.148
Alberti	—	—	—	—	441	10.092	—	—	441	10.092
Almirante Brown	—	—	—	—	65	395	—	—	65	395
Avellaneda	—	—	—	—	41	368	—	—	41	368
Ayacucho	—	—	—	—	1.237	32.058	—	—	1.237	32.058
Azul	—	—	—	—	1.204	30.038	—	—	1.204	30.038
Bahía Blanca	—	—	—	—	683	17.298	—	—	683	17.298
Balcarce	—	—	—	—	908	29.351	—	—	908	29.351
Baradero	—	—	—	—	642	12.854	—	—	642	12.854
Bartolomé Mitre	—	—	—	—	1.028	20.133	—	—	1.028	20.133
Bolívar	—	—	—	—	955	29.294	—	—	955	29.294
Bragado	—	—	—	—	788	19.198	—	—	788	19.198
Brandsen	—	—	—	—	364	6.074	—	—	364	6.074
Campana	—	—	—	—	141	1.900	—	—	141	1.900
Cañuelas	—	—	—	—	482	7.802	—	—	482	7.802
Carlos Casares	—	—	—	—	748	17.093	—	—	748	17.093
Carlos Tejedor	—	—	—	—	977	23.901	—	—	977	23.901
Carmen de Areco	—	—	—	—	430	8.242	—	—	430	8.242
Caseros	—	—	—	—	465	21.129	—	—	465	21.129
Castelli	—	—	—	—	447	12.288	—	—	447	12.288
Colón	—	—	—	—	540	11.892	—	—	540	11.892
Coronel Dorrego	—	—	—	—	974	44.401	—	—	974	44.401
Coronel Pringles	—	—	—	—	1.217	36.703	—	—	1.217	36.703
Coronel Suárez	—	—	—	—	1.172	37.691	—	—	1.172	37.691
Chacabuco	—	—	—	—	1.016	18.870	—	—	1.016	18.870
Chascomús	—	—	—	—	1.010	22.645	—	—	1.010	22.645
Chivilcoy	—	—	—	—	891	16.463	—	—	891	16.463
Dolores	—	—	—	—	516	11.776	—	—	516	11.776
Esteban Echeverría	—	—	—	—	205	2.701	—	—	205	2.701
Exaltación de la Cruz	—	—	—	—	432	5.700	—	—	432	5.700
Florencio Varela	—	—	—	—	189	1.321	—	—	189	1.321
General Alvarado	—	—	—	—	335	10.428	—	—	335	10.428
General Alvear	—	—	—	—	366	14.464	—	—	366	14.464
General Arenales	—	—	—	—	542	9.920	—	—	542	9.920
General Belgrano	—	—	—	—	602	14.474	—	—	602	14.474
General Guido	—	—	—	—	494	11.474	—	—	494	11.474
General José F. Uriburu	—	—	—	—	361	7.655	—	—	361	7.655
General Juan Madariaga	—	—	—	—	467	15.205	—	—	467	15.205
General Lamadrid	—	—	—	—	678	18.154	—	—	678	18.154
General Las Heras	—	—	—	—	211	2.990	—	—	211	2.990
General Lavalle	—	—	—	—	336	8.337	—	—	336	8.337
General Paz	—	—	—	—	649	8.621	—	—	649	8.621
General Pinto	—	—	—	—	795	26.200	—	—	795	26.200
General Pueyrredón	—	—	—	—	299	10.743	—	—	299	10.743
General Rodríguez	—	—	—	—	190	2.117	—	—	190	2.117
General San Martín	—	—	—	—	12	169	—	—	12	169
General Sarmiento	—	—	—	—	126	1.018	—	—	126	1.018
General Viamonte	—	—	—	—	794	20.260	—	—	794	20.260
General Villegas	—	—	—	—	1.686	47.392	—	—	1.686	47.392
González Chaves	—	—	—	—	703	28.694	—	—	703	28.694
Guaminí	—	—	—	—	751	24.385	—	—	751	24.385
Juárez	—	—	—	—	795	21.548	—	—	795	21.548
Junín	—	—	—	—	959	22.003	—	—	959	22.003
La Plata	—	—	—	—	692	6.079	—	—	692	6.079

EXISTENCIA DE HACIENDA YEGUARIZA POR IMPORTANCIA DE EXPLOTACION

(Continuación)

PARTIDO	De 8.001 a 9.000		De 9.001 a 10.000		Total de 1 a 10.000		Más de 10.000		TOTALES	
	Propiet.	Cabezas	Propiet.	Cabezas	Propiet.	Cabezas	Propiet.	Cabezas	Propiet.	Cabezas
Laprida	—	—	—	—	532	14.012	—	—	532	14.012
Las Conchas	—	—	—	—	104	861	—	—	104	861
Las Flores	—	—	—	—	878	18.467	—	—	878	18.467
Leandro N. Alem	—	—	—	—	642	17.055	—	—	642	17.055
Lincoln	—	—	—	—	1.735	44.782	—	—	1.735	44.782
Lobería	—	—	—	—	1.018	33.660	—	—	1.018	33.660
Lobos	—	—	—	—	978	16.844	—	—	978	16.844
Lomas de Zamora	—	—	—	—	119	813	—	—	119	813
Luján	—	—	—	—	287	3.969	—	—	287	3.969
Magdalena	—	—	—	—	779	14.778	—	—	779	14.778
Maipú	—	—	—	—	346	11.635	—	—	346	11.635
Marcelino Ugarte	—	—	—	—	1.248	21.972	—	—	1.248	21.972
Marcos Paz	—	—	—	—	198	2.374	—	—	198	2.374
Mar Chiquita	—	—	—	—	600	19.552	—	—	600	19.552
Matanza	—	—	—	—	148	1.326	—	—	148	1.326
Mercedes	—	—	—	—	691	8.893	—	—	691	8.893
Merlo	—	—	—	—	164	861	—	—	164	861
Monte	—	—	—	—	455	9.221	—	—	455	9.221
Moreno	—	—	—	—	119	1.004	—	—	119	1.004
Navarro	—	—	—	—	425	8.294	—	—	425	8.294
Necochea	—	—	—	—	1.380	60.112	—	—	1.380	60.112
Nueve de Julio	—	—	—	—	1.491	34.773	—	—	1.491	34.773
Olavarría	—	—	—	—	1.189	35.222	—	—	1.189	35.222
Patagones	—	—	—	—	509	14.142	—	—	509	14.142
Pehuajó	—	—	—	—	1.247	34.288	—	—	1.247	34.288
Pellegrini	—	—	—	—	1.210	30.533	—	—	1.210	30.533
Pergamino	—	—	—	—	2.800	41.484	—	—	2.800	41.484
Pila	—	—	—	—	298	9.169	—	—	298	9.169
Pilar	—	—	—	—	341	3.166	—	—	341	3.166
Puan	—	—	—	—	1.433	38.311	—	—	1.433	38.311
Quilmes	—	—	—	—	345	2.604	—	—	345	2.604
Ramallo	—	—	—	—	850	15.067	—	—	850	15.067
Rauch	—	—	—	—	1.049	25.744	—	—	1.049	25.744
Rivadavia	—	—	—	—	1.053	22.594	—	—	1.053	22.594
Rojas	—	—	—	—	1.008	21.634	—	—	1.008	21.634
Roque Pérez	—	—	—	—	476	9.891	—	—	476	9.891
Saavedra	—	—	—	—	791	25.650	—	—	791	25.650
Saladillo	—	—	—	—	1.019	23.291	—	—	1.019	23.291
San Andrés de Giles	—	—	—	—	556	9.003	—	—	556	9.003
San Antonio de Areco	—	—	—	—	299	8.142	—	—	299	8.142
San Fernando	—	—	—	—	16	100	—	—	16	100
San Isidro	—	—	—	—	62	271	—	—	62	271
San Nicolás	—	—	—	—	1.046	11.696	—	—	1.046	11.696
San Pedro	—	—	—	—	422	6.471	—	—	422	6.471
San Vicente	—	—	—	—	196	3.729	—	—	196	3.729
Seis de Septiembre	—	—	—	—	16	485	—	—	16	485
Suipacha	—	—	—	—	322	6.078	—	—	322	6.078
Tandil	—	—	—	—	1.406	32.372	—	—	1.406	32.372
Tapalqué	—	—	—	—	600	17.183	—	—	600	17.183
Tordillo	—	—	—	—	240	6.199	—	—	240	6.199
Tornquist	—	—	—	—	875	29.096	—	—	875	29.096
Trenque Lauquen	—	—	—	—	791	25.021	—	—	791	25.021
Tres Arroyos	—	—	—	—	1.194	58.467	—	—	1.194	58.467
Veinticinco de Mayo	—	—	—	—	955	31.049	—	—	955	31.049
Vicente López	—	—	—	—	313	499	—	—	313	499
Villarino	—	—	—	—	1.174	29.200	—	—	1.174	29.200

EXISTENCIA DE HACIENDA LANAR

PARTIDO	De 1 a 25		De 26 a 50		De 51 a 75		De 76 a 100		Total de 1 a 100	
	Propiet.	Cabezas	Propiet.	Cabezas	Propiet.	Cabezas	Propiet.	Cabezas	Propiet.	Cabezas
TOTALES	9.027	98.016	3.758	141.294	2.281	142.971	1.809	159.020	16.875	541.301
Adolfo Alsina	94	923	42	1.642	34	2.128	38	3.152	208	7.845
Alberti	97	999	29	1.086	9	544	3	279	138	2.908
Almirante Brown	6	71	2	79	1	62	—	—	9	212
Avellaneda	11	101	3	83	1	64	—	—	15	248
Ayacucho	65	816	58	2.203	42	2.590	36	3.186	201	8.795
Azul	83	1.205	79	3.094	65	4.092	48	4.229	275	12.620
Bahía Blanca	28	308	31	1.146	36	2.735	—	—	95	4.189
Balcarce	96	1.205	50	1.898	30	1.894	21	1.838	197	6.835
Baradero	103	818	18	623	10	631	11	673	142	2.745
Bartolomé Mitre	163	1.399	27	1.028	14	882	13	1.160	217	4.469
Bolívar	125	1.662	87	3.199	60	3.707	47	4.101	319	12.669
Bragado	208	1.903	60	2.104	29	1.784	8	657	305	6.448
Brandsen	68	767	28	1.030	16	933	6	532	118	3.262
Campana	27	434	5	157	—	—	—	—	32	591
Cañuelas	90	912	31	1.076	13	797	8	604	142	3.389
Carlos Casares	180	1.808	44	1.584	19	1.165	13	1.083	256	5.640
Carlos Tejedor	159	1.998	69	2.545	45	2.713	30	2.636	303	9.892
Carmen de Areco	62	589	16	647	3	193	7	608	88	2.037
Caseros	68	846	44	1.540	15	971	15	1.331	142	4.688
Castelli	38	527	20	760	12	720	7	600	77	2.607
Colón	103	889	11	385	3	204	1	80	118	1.558
Coronel Dorrego	35	513	28	1.056	42	2.590	31	2.740	136	6.899
Coronel Pringles	73	942	43	1.588	41	2.605	37	3.312	194	8.447
Coronel Suárez	69	914	54	2.086	32	1.959	30	2.620	185	7.579
Chacabuco	202	1.850	69	2.420	26	1.602	22	2.014	319	7.886
Chascomús	108	1.338	100	3.624	60	3.636	44	3.785	312	12.383
Chivilcoy	270	2.401	53	2.024	32	1.963	18	1.522	373	7.910
Dolores	34	400	33	1.323	22	1.394	26	2.336	115	5.453
Esteban Echeverría	55	552	9	350	1	70	3	250	68	1.222
Exaltación de la Cruz	117	1.324	28	1.038	7	421	2	192	154	2.975
Florencio Varela	31	316	5	181	1	72	—	—	37	569
General Alvarado	27	309	13	505	4	273	10	917	54	2.004
General Alvear	39	372	24	900	24	1.532	18	1.566	105	4.370
General Arenales	59	531	7	261	4	259	2	174	72	1.225
General Belgrano	54	744	45	1.644	35	2.231	19	1.670	153	6.289
General Guido	19	318	26	1.019	19	1.197	20	1.779	84	4.313
General José F. Uriburu	94	802	18	673	10	613	6	514	128	2.602
General Juan Madariaga	14	180	20	766	8	479	12	1.048	54	2.473
General Lamadrid	22	363	27	1.081	16	949	19	1.731	84	4.124
General Las Heras	36	457	16	600	7	427	5	466	64	1.950
General Lavalle	8	93	9	358	4	269	4	361	25	1.081
General Paz	71	891	60	2.187	22	1.362	14	1.211	167	5.651
General Pinto	166	1.859	54	1.943	32	1.973	14	1.276	266	7.051
General Pueyrredón	15	200	15	650	11	676	11	922	52	2.448
General Rodríguez	43	405	6	248	3	160	1	94	53	907
General San Martín	5	35	—	—	—	—	—	—	5	35
General Sarmiento	41	341	1	27	—	—	—	—	42	368
General Viamonte	187	2.040	48	1.752	26	1.659	7	630	268	6.081
General Villegas	324	3.324	99	3.778	29	1.830	16	1.347	468	10.279
González Chaves	16	165	21	843	20	1.301	19	1.682	76	3.991
Guaminí	104	1.326	61	2.229	34	2.033	31	2.707	230	8.295
Juárez	44	658	25	948	29	1.884	21	1.846	119	5.336
Junín	159	1.385	30	1.060	23	1.508	7	568	219	4.521
La Plata	70	719	15	587	8	516	2	177	95	1.999

POR IMPORTANCIA DE EXPLOTACION

De 101 a 200		De 201 a 300		De 301 a 400		De 401 a 500		De 501 a 600		De 601 a 700		PARTIDO
Prop.	Cabezas	Prop.	Cabezas	Prop.	Cabezas	Prop.	Cabezas	Propiet.	Cabezas	Propiet.	Cabezas	
4.738	699.618	2.959	737.836	2.057	717.199	1.457	657.546	1.210	664.946	882	573.630	**TOTALES.**
99	14.910	71	17.555	55	19.270	30	13.556	20	10.820	12	7.695	Adolfo Alsina.
11	1.803	9	2.195	3	1.074	3	1.046	—	—	1	670	Alberti.
—	—	—	—	—	—	—	—	—	—	—	—	Almirante Brown.
—	—	—	—	—	—	—	—	—	—	38	24.626	Avellaneda.
111	16.643	88	21.469	74	25.683	58	26.171	51	27.897	31	19.874	Ayacucho.
189	27.866	136	33.661	95	33.174	55	24.183	54	29.618	15	9.774	Azul.
53	7.962	39	9.843	20	7.185	17	7.575	12	6.527	15	9.714	Bahía Blanca.
50	7.343	34	8.361	27	9.198	25	11.315	19	10.476	1	615	Balcarce.
13	1.847	2	458	1	354	—	—	1	565	1	635	Baradero.
13	1.567	6	1.506	3	1.032	2	904	2	1.083	10	6.530	Bartolomé Mitre.
107	15.365	64	15.444	27	9.158	17	7.559	15	8.129	2	1.331	Bolívar.
30	5.692	14	3.118	7	2.423	3	2.415	—	—	—	—	Bragado.
18	2.643	2	486	1	320	3	1.310	—	—	—	—	Brandsen.
2	270	—	—	2	628	—	—	—	—	—	—	Campana.
16	2.452	5	1.153	2	683	2	822	—	—	—	—	Cañuelas.
20	2.566	10	2.470	7	2.302	7	3.147	2	1.040	2	1.336	Carlos Casares.
48	6.744	29	7.573	13	4.500	11	4.914	5	2.675	5	3.252	Carlos Tejedor.
10	1.366	4	934	5	1.719	3	1.425	1	586	2	1.392	Carmen de Areco.
29	4.342	15	3.826	14	4.781	9	3.986	3	1.727	2	1.352	Caseros.
42	6.266	16	3.897	12	4.200	11	4.955	4	2.205	4	2.522	Castelli.
4	470	2	545	1	380	1	407	—	—	—	—	Colón.
137	21.034	142	34.909	81	28.473	59	26.516	43	23.449	26	16.848	Coronel Dorrego.
116	17.867	80	19.981	76	26.524	69	30.872	74	40.642	45	29.652	Coronel Pringles.
81	11.566	79	19.546	53	18.517	37	16.691	26	14.351	27	17.714	Coronel Suárez.
30	4.509	15	3.665	6	2.051	4	1.903	3	1.648	4	2.521	Chacabuco.
84	12.325	36	9.190	17	5.978	10	4.432	6	3.184	10	6.832	Chascomús.
49	7.902	—	—	7	2.029	4	1.606	2	1.038	1	605	Chivilcoy.
58	8.554	33	8.190	33	11.510	13	5.956	9	4.841	11	7.097	Dolores.
5	811	2	490	1	386	1	443	—	—	—	—	Esteban Echeverría.
13	2.010	3	715	—	—	—	—	1	506	—	—	Exaltación de la Cruz.
—	—	—	—	—	—	—	—	—	—	—	—	Florencio Varela.
19	2.781	16	3.781	8	2.770	4	1.711	6	3.167	6	3.771	General Alvarado.
48	6.930	42	10.374	20	6.870	19	8.386	8	4.305	9	6.113	General Alvear.
4	528	3	776	—	—	2	929	—	—	—	—	General Arenales.
29	4.209	19	4.540	15	5.165	8	3.592	3	1.690	2	1.371	General Belgrano.
42	6.282	39	9.432	43	15.346	33	14.738	31	16.765	16	10.366	General Guido.
4	500	1	250	2	791	—	—	1	600			Gral. José F. Uriburu.
20	3.060	26	6.532	23	8.114	22	9.768	16	8.666	15	9.738	Gral. Juan Madariaga.
65	9.896	54	13.375	45	15.729	34	15.745	36	19.673	25	16.292	General Lamadrid.
3	376	1	213	1	335	—	—	—	—	1	655	General Las Heras.
40	6.334	38	9.369	22	7.849	17	7.712	13	7.376	13	8.423	General Lavalle.
25	3.511	7	1.658	3	1.062	1	428	—	—	1	700	General Paz.
43	6.027	6	1.431	6	2.042	3	1.333	4	2.135	4	2.604	General Pinto.
15	2.520	15	3.872	4	1.401	4	1.679	8	4.468	5	3.267	General Pueyrredón.
4	569	1	245	—	—	1	432	1	600	—	—	General Rodríguez.
—	—	—	—	—	—	—	—	—	—	—	—	General San Martín.
1	102	—	—	—	—	—	—	—	—	—	—	General Sarmiento.
23	3.481	4	976	3	1.023	2	860	1	600	—	—	General Viamonte.
43	6.177	15	3.901	13	4.577	5	2.256	11	6.156	3	1.946	General Villegas.
104	16.240	78	20.117	67	23.544	54	24.384	42	23.168	48	31.048	González Chaves.
58	8.037	18	4.321	25	8.470	15	6.607	5	2.715	7	4.665	Guaminí.
81	12.216	81	20.091	51	18.182	26	11.537	41	22.772	38	24.498	Juárez.
18	2.588	8	2.837	2	700	3	1.481	—	—	—	—	Junín.
1	168	—	—	2	726	—	—	2	1.090	—	—	La Plata.

EXISTENCIA DE HACIENDA LANAR

PARTIDO	De 1 a 25		De 26 a 50		De 51 a 75		De 76 a 100		Total de 1 a 100	
	Propiet.	Cabezas	Propiet.	Cabezas	Propiet.	Cabezas	Propiet.	Cabezas	Propiet.	Cabezas
Laprida	12	127	22	880	12	742	7	646	53	2.395
Las Conchas	14	112	—	—	1	62	—	—	15	174
Las Flores	115	748	49	1.913	44	2.805	49	4.399	257	9.865
Leandro N. Alem	105	1.035	26	883	9	565	10	879	150	3.362
Lincoln	361	4.070	83	3.014	50	3.110	33	2.873	527	13.067
Lobería	54	744	45	1.722	42	2.635	38	3.389	179	8.490
Lobos	137	1.316	45	1.641	14	908	18	1.526	214	5.391
Lomas de Zamora	9	76	—	—	—	—	—	—	9	76
Luján	62	652	13	456	2	130	2	173	79	1.411
Magdalena	111	1.398	54	2.000	31	1.861	21	1.891	217	7.150
Maipú	8	96	1	46	5	310	4	371	18	823
Marcelino Ugarte	128	932	13	519	2	106	5	414	148	1.971
Marcos Paz	32	279	3	92	3	172	—	—	38	543
Mar Chiquita	15	233	21	844	12	753	12	1.092	60	2.922
Matanza	14	113	3	114	3	199	1	82	21	508
Mercedes	89	616	24	836	10	622	5	434	128	2.508
Merlo	19	146	1	60	—	—	—	—	20	206
Monte	48	594	32	1.255	9	577	36	2.745	125	5.171
Moreno	20	217	4	126	1	57	—	—	25	400
Navarro	78	987	44	1.605	17	1.043	14	1.226	153	4.861
Necochea	61	934	60	2.273	61	3.876	47	4.205	229	11.288
Nueve de Julio	368	3.925	143	5.365	56	3.489	37	3.253	604	16.032
Olavarría	77	948	59	2.149	44	2.807	40	3.639	220	9.543
Patagones	24	355	19	732	13	863	8	713	64	2.663
Pehuajó	205	3.955	105	3.856	71	4.448	51	4.544	432	16.803
Pellegrini	160	2.139	85	3.268	72	4.332	35	3.043	352	12.782
Pergamino	267	2.121	38	1.377	17	1.028	16	1.449	338	5.975
Pila	10	120	8	318	11	718	16	1.454	45	2.610
Pilar	73	815	15	534	5	324	3	273	96	1.946
Puan	85	1.109	77	2.999	75	4.677	77	6.895	314	15.680
Quilmes	33	237	1	35	3	213	1	76	38	561
Ramallo	150	1.196	20	727	4	257	4	337	178	2.517
Rauch	61	887	75	2.947	55	3.402	56	4.966	247	12.202
Rivadavia	180	1.512	48	1.764	29	1.861	25	2.271	282	7.408
Rojas	108	762	13	503	6	364	7	593	134	2.222
Roque Pérez	77	929	34	1.273	27	1.624	20	1.777	158	5.603
Saavedra	24	326	28	1.079	24	1.546	25	2.214	101	5.165
Saladillo	166	2.054	83	2.977	52	3.335	33	2.818	334	11.184
San Andrés de Giles	81	781	26	918	17	1.032	8	720	132	3.451
San Antonio de Areco	47	518	9	338	10	643	8	700	74	2.199
San Fernando	1	17	1	44	—	—	—	—	2	61
San Isidro	9	56	—	—	—	—	—	—	9	56
San Nicolás	149	992	22	839	7	429	5	410	183	2.670
San Pedro	66	530	11	431	5	392	—	—	82	1.353
San Vicente	33	459	11	398	6	395	4	361	54	1.613
Seis de Setiembre	4	27	—	—	—	—	—	—	4	27
Suipacha	35	401	22	789	10	604	5	464	72	2.258
Tandil	102	1.353	85	3.190	38	2.309	36	3.110	261	9.962
Tapalqué	30	478	38	1.414	35	2.199	32	2.911	135	7.002
Tordillo	13	217	21	850	20	1.263	20	1.810	74	4.140
Tornquist	37	514	74	3.708	—	—	29	2.635	140	6.857
Trenque Lauquen	116	1.363	49	1.759	36	2.332	27	2.364	228	7.818
Tres Arroyos	38	503	38	1.506	32	2.061	27	2.397	135	6.467
Veinticinco de Mayo	158	1.842	93	3.414	54	3.377	36	3.215	341	11.848
Vicente López	1	11	—	—	—	—	—	—	1	11
Villarino	62	892	48	1.856	30	1.862	33	3.057	173	7.667

POR IMPORTANCIA DE EXPLOTACION

(Continuación)

De 101 a 200		De 201 a 300		De 301 a 400		De 401 a 500		De 501 a 600		De 601 a 700		PARTIDO
Prop.	Cabezas	Prop.	Cabezas	Prop.	Cabezas	Prop.	Cabezas	Propiet.	Cabezas	Propiet.	Cabezas	
39	5.795	23	5.707	22	7.469	24	10.962	21	11.466	15	9.754	Laprida.
—	—	2	501	—	—	—	—	—	—	—	—	Las Conchas.
140	20.420	44	11.006	30	10.865	18	8.112	18	9.900	5	3.315	Las Flores.
2	297	1	260	3	1.004	2	906	3	1.663	—	—	Leandro N. Alem.
59	8.557	24	5.698	14	4.898	16	7.115	7	3.754	3	1.932	Lincoln.
80	12.042	45	10.753	39	13.979	36	16.108	20	10.862	16	10.344	Lobería.
26	3.649	8	1.933	6	2.120	5	2.220	1	586	—	—	Lobos.
1	102	—	—	—	—	—	—	—	—	—	—	Lomas de Zamora.
3	407	—	—	—	—	—	—	—	—	—	—	Luján.
34	4.822	9	2.232	10	3.446	7	3.143	8	4.412	7	4.520	Magdalena.
28	4.386	21	5.262	24	8.311	20	8.978	15	8.329	14	9.228	Matanza.
10	1.432	3	631	3	1.065	—	—	—	—	1	670	Marcelino Ugarte.
—	—	—	—	—	—	—	—	1	569	—	—	Maipú.
51	7.555	38	9.551	36	12.377	26	11.871	38	21.208	23	14.827	Marcos Paz.
2	257	—	—	—	—	—	—	—	—	—	—	Mar Chiquita.
13	1.883	8	1.993	3	1.066	2	901	2	1.110	—	—	Mercedes.
1	120	1	235	—	—	—	—	—	—	—	—	Merlo.
28	4.991	16	3.842	15	5.130	7	3.201	5	2.696	2	1.320	Monte.
1	120	—	—	—	—	1	500	—	—	—	—	Moreno.
—	—	9	5.554	4	1.336	—	—	1	560	—	—	Navarro.
176	26.594	124	31.065	78	27.000	56	24.905	45	24.667	42	27.100	Necochea.
55	7.795	19	4.818	10	3.575	7	6.756	3	1.628	4	2.609	Nueve de Julio.
87	12.621	73	17.769	54	18.878	43	19.764	50	27.505	35	22.570	Olavarría.
31	4.703	25	6.364	24	8.454	24	10.823	24	12.996	20	12.968	Patagones.
114	16.049	32	8.168	29	9.958	14	6.122	6	3.347	8	5.127	Pehuajó.
118	17.091	52	12.489	21	7.164	19	8.409	12	6.534	9	5.997	Pellegrini.
21	3.049	12	2.880	3	767	4	1.815	1	532	3	1.890	Pergamino.
51	7.602	33	8.043	24	8.467	15	6.802	10	5.554	8	5.134	Pila.
4	475	—	—	—	—	—	—	—	—	—	—	Pilar.
272	40.153	170	41.814	92	31.753	47	20.733	52	30.543	—	—	Puan.
—	—	4	985	—	—	2	904	—	—	—	—	Quilmes.
7	970	3	735	2	673	2	854	—	—	1	648	Ramallo.
168	23.481	121	30.355	79	27.257	36	16.026	44	24.230	19	12.455	Rauch.
51	7.513	36	8.440	17	5.750	12	5.452	3	1.634	7	4.531	Rivadavia.
8	1.081	2	526	2	733	—	—	2	1.103	2	1.319	Rojas.
33	4.434	10	2.416	14	4.628	3	1.353	2	1.084	1	610	Roque Pérez.
84	12.435	95	24.555	65	22.949	53	23.669	35	18.987	29	18.880	Saavedra.
59	8.504	20	5.014	19	6.712	15	6.461	8	4.253	7	4.630	Saladillo.
18	2.532	8	2.058	3	1.010	1	490	2	1.133	4	2.605	San Andrés de Giles.
16	3.012	—	—	3	1.157	5	2.310	3	1.647	1	634	San Antonio de Areco.
—	—	—	—	—	—	—	—	—	—	—	—	San Fernando.
1	143	—	—	—	--	—	—	—	—	—	—	San Isidro.
8	1.136	1	270	1	330	1	500	3	1.639	1	650	San Nicolás.
4	518	4	1.041	1	330	1	500	—	—	—	—	San Pedro.
4	552	5	1.280	3	995	1	481	—	—	—	—	San Vicente.
19	2.701	—	—	—	—	1	500	—	—	—	—	Seis de Septiembre.
10	1.425	5	1.192	6	2.049	2	940	3	1.634	2	1.262	Suipacha.
70	10.005	32	7.950	18	6.265	3	1.260	13	7.013	6	3.887	Tandil.
100	14.204	67	16.700	46	15.879	11	4.981	23	12.573	11	7.024	Tapalqué.
49	7.478	37	9.332	11	3.998	30	13.518	7	3.791	8	5.403	Tordillo.
125	18.262	77	19.112	39	13.903	13	5.958	30	16.523	21	13.759	Tornquist.
63	9.276	45	11.359	26	9.052	33	14.710	16	8.624	10	6.483	Trenque Lauquen.
128	19.341	122	30.570	111	39.070	11	4.871	65	35.495	57	36.921	Tres Arroyos.
69	10.007	25	6.154	22	7.542	91	40.517	10	5.469	9	5.926	Veinticinco de Mayo.
1	110	—	—	—	—	13	5.780	—	—	—	—	Vicente López.
68	10.304	40	9.953	28	9.607	—	—	16	8.740	13	8.654	Villarino.

EXISTENCIA DE HACIENDA LANAR

PARTIDO	De 701 a 800		De 801 a 900		De 901 a 1.000		Total de 1 a 1.000		De 1.001 a 2.000	
	Propiet.	Cabezas	Propiet.	Cabezas	Propiet.	Cabezas	Propiet.	Cabezas	Propiet.	Cabezas
TOTALES	692	519.773	503	438.048	490	466.026	31.863	6.015.923	2.140	2.990.866
Adolfo Alsina	7	5.277	5	4.222	5	4.458	512	105.608	24	34.027
Alberti	—	—	—	—	—	—	165	9.696	4	4.542
Almirante Brown	—	—	—	—	—	—	9	212	—	—
Avellaneda	—	—	—	—	—	—	15	248	—	—
Ayacucho	32	24.161	27	23.099	28	26.550	708	225.094	100	136.766
Azul	23	17.440	19	16.069	14	13.135	891	227.640	54	74.013
Bahía Blanca	8	6.015	5	4.198	3	2.805	267	66.073	44	56.890
Balcarce	12	8.902	9	7.554	14	13.414	402	93.112	49	63.970
Baradero	1	742	—	—	—	—	161	7.326	2	2.289
Bartolomé Mitre	—	—	1	848	—	—	245	12.044	2	3.440
Bolívar	7	5.213	6	5.048	3	2.903	575	88.018	23	31.559
Bragado	1	755	—	—	—	—	362	22.182	3	4.538
Brandsen	1	771	—	—	—	—	143	8.792	—	—
Campana	—	—	—	—	—	—	36	1.489	—	—
Cañuelas	1	721	—	—	—	—	168	9.220	4	4.629
Carlos Casares	2	1.556	—	—	—	—	306	20.057	3	5.019
Carlos Tejedor	3	2.269	1	818	2	1.870	420	44.507	16	24.387
Carmen de Areco	—	—	2	1.650	—	—	115	11.109	4	5.018
Caseros	7	5.259	1	854	2	1.949	224	32.764	14	29.486
Castelli	4	2.931	6	5.030	2	1.807	178	36.420	13	17.177
Colón	—	—	—	—	1	902	127	4.262	1	1.023
Coronel Dorrego	28	20.933	16	13.519	19	18.066	687	210.646	62	104.756
Coronel Pringles	33	24.370	40	34.227	32	30.644	759	263.226	134	188.373
Coronel Suárez	19	14.256	18	25.398	7	6.760	532	152.378	69	96.269
Chacabuco	2	1.520	—	—	1	951	384	26.654	6	9.254
Chascomús	—	—	3	2.472	—	—	478	56.796	8	10.386
Chivilcoy	—	—	—	—	—	—	436	21.090	2	2.538
Dolores	9	6.745	6	4.954	4	3.720	291	67.020	8	9.620
Esteban Echeverría	—	—	—	—	—	—	77	3.352	—	—
Exaltación de la Cruz	—	—	—	—	—	—	171	6.206	—	—
Florencio Varela	—	—	—	—	—	—	37	569	—	—
General Alvarado	3	2.201	2	1.682	1	952	119	24.820	9	12.852
General Alvear	5	3.566	1	879	5	4.691	262	56.484	15	20.786
General Arenales	—	—	—	—	—	—	81	3.458	1	1.500
General Belgrano	2	1.462	—	—	1	960	232	29.278	6	8.066
General Guido	23	17.395	14	11.904	17	16.039	342	122.580	62	84.142
General José F. Uriburu	—	—	—	—	—	—	136	4.743	—	—
General Juan Madariaga	15	11.214	9	7.728	12	11.706	212	78.999	62	86.256
General Lamadrid	21	15.847	21	17.447	17	16.332	402	144.460	65	89.913
General Las Heras	—	—	—	—	—	—	70	3.529	—	—
General Lavalle	11	8.318	5	4.255	6	5.615	190	66.332	32	45.054
General Paz	—	—	—	—	—	—	204	13.010	—	—
General Pinto	2	1.528	—	—	3	2.802	337	26.953	5	8.242
General Pueyrredón	6	4.530	1	881	6	5.625	116	30.691	14	19.815
General Rodríguez	—	—	—	—	—	—	60	2.753	1	1.200
General San Martín	—	—	—	—	—	—	5	35	—	—
General Sarmiento	—	—	—	—	—	—	43	470	—	—
General Viamonte	2	1.500	2	1.735	—	—	305	16.256	2	2.544
General Villegas	2	1.453	3	2.599	1	1.000	564	40.344	11	16.719
González Chaves	30	22.474	19	16.090	14	13.169	532	194.225	74	102.664
Guaminí	7	5.336	1	900	2	1.965	368	51.311	12	16.663
Juárez	25	18.950	18	15.350	20	18.706	500	167.638	93	126.720
Junín	—	—	—	—	—	—	250	12.127	2	2.943
La Plata	—	—	—	—	—	—	100	3.983	—	—

POR IMPORTANCIA DE EXPLOTACION

(Continuación)

De 2.001 a 3.000		De 3.001 a 4.000		De 4.001 a 5.000		De 5.001 a 6.000		De 6.001 a 7.000		De 7.001 a 8.000		PARTIDO
Prop.	Cabezas	Prop.	Cabezas	Prop.	Cabezas	Prop.	Cabezas	Propiet.	Cabezas	Propiet.	Cabezas	
577	1.389.402	243	842.481	150	668.943	74	422.643	57	397.711	33	247.646	**TOTALES.**
8	19.997	—	—	2	9.256	2	10.357	1	6.910	—	—	Adolfo Alsina.
1	2.327	—	—	—	—	—	—	—	—	—	—	Alberti.
		—	—	—	—	—	—	—	—	—	—	Almirante Brown.
—	—	—	—	—	—	—	—	—	—	—	—	Avellaneda.
23	57.254	8	29.696	4	18.301	3	16.152	4	24.845	—	—	Ayacucho.
10	23.404	3	10.704	2	9.015	1	5.017	2	12.488	—	—	Azul.
9	22.103	2	7.062	1	4.500	2	10.208	3	19.965	—	—	Bahía Blanca.
9	20.466	1	3.911	5	21.902	3	16.424	—	—	—	—	Balcarce.
1	2.485	1	3.731	—	—	—	—	—	—	—	—	Baradero.
—	—	—	—	—	—	—	—	—	—	—	—	Bartolomé Mitre.
1	2.524	1	3.538	—	—	—	—	—	—	1	7.081	Bolívar.
—	—	—	—	—	—	—	—	—	—	—	—	Bragado.
—	—	—	—	—	—	—	—	—	—	—	—	Brandsen.
—	—	—	—	—	—	—	—	—	—	—	—	Campana.
—	—	—	—	—	—	—	—	—	—	—	—	Cañuelas.
1	2.193	—	—	—	—	—	—	—	—	—	—	Carlos Casares.
8	19.107	1	3.371	2	8.597	1	5.726	1	6.052	3	22.150	Carlos Tejedor.
1	2.750	—	—	—	—	1	5.726	—	—	—	—	Carmen de Areco.
6	14.426	4	13.447	1	4.050	1	5.322	—	—	—	—	Caseros.
3	7.780	1	3.004	—	—	—	—	—	—	—	—	Castelli.
—	—	—	—	—	—	—	—	—	—	—	—	Colón.
14	33.352	10	34.122	2	8.861	3	16.199	3	19.719	1	7.683	Coronel Dorrego.
44	105.923	29	99.890	8	35.184	7	39.048	4	27.009	2	15.753	Coronel Pringles.
23	58.967	7	33.593	9	40.897	4	42.016	4	56.777	6	45.245	Coronel Suárez.
4	9.729	1	3.432	1	4.301	1	5.988	1	7.000	—	—	Chacabuco.
3	6.813	—	—	—	—	—	—	—	—	—	—	Chascomús.
—	—	—	—	—	—	—	—	—	—	—	—	Chivilcoy.
1	2.025	—	—	—	—	—	—	—	—	1	7.978	Dolores.
—	—	—	—	—	—	—	—	—	—	—	—	Esteban Echeverría.
—	—	—	—	—	—	—	—	—	—	—	—	Exaltación de la Cruz.
—	—	—	—	—	—	—	—	—	—	—	—	Florencio Varela.
—	—	—	—	—	—	—	—	—	—	—	—	General Alvarado.
2	4.798	1	3.789	—	—	—	—	—	—	—	—	General Alvear.
6	13.400	5	16.882	3	13.304	3	16.111	1	6.005	1	7.763	General Arenales.
—	—	—	—	—	—	—	—	—	—	—	—	General Belgrano.
5	13.036	2	7.195	2	8.042	—	—	—	—	1	7.034	General Guido.
6	14.679	3	9.640	2	8.428	—	—	—	—	—	—	Gral. José F. Uriburu.
—	—	—	—	—	—	—	—	—	—	—	—	Gral. Juan Madariaga.
16	39.061	8	27.873	3	13.101	—	—	1	6.497	—	—	General Lamadrid.
22	54.583	7	24.588	12	53.908	2	10.800	6	38.583	—	—	General Las Heras.
—	—	—	—	—	—	—	—	—	—	—	—	General Lavalle.
10	24.201	5	16.762	1	4.550	2	11.199	2	13.106	1	7.978	General Paz.
—	—	—	—	—	—	—	—	—	—	—	—	General Pinto.
—	—	1	3.128	—	—	—	—	—	—	—	—	General Pueyrredón.
8	16.084	4	9.989	2	8.355	1	5.357	—	—	—	—	General Rodríguez.
—	—	—	—	—	—	—	—	—	—	—	—	General San Martín.
—	—	—	—	—	—	—	—	—	—	—	—	General Sarmiento.
—	—	—	—	—	—	—	—	—	—	—	—	General Viamonte.
1	2.768	—	—	—	—	—	—	—	—	—	—	General Villegas.
3	7.325	4	13.494	2	9.543	—	—	—	—	—	—	González Chaves.
10	24.880	4	12.825	5	23.041	1	5.598	—	—	—	—	Guaminí.
6	17.201	4	14.476	3	13.962	1	5.376	1	6.955	2	15.247	Juárez.
25	59.290	11	37.395	6	26.837	1	5.002	—	—	—	—	Junín.
—	—	—	—	—	—	—	—	—	—	—	—	La Plata.
—	—	—	—	—	—	—	—	—	—	—	—	

EXISTENCIA DE HACIENDA LANAR

PARTIDO	De 701 a 800		De 801 a 900		De 901 a 1.000		Total de 1 a 1.000		De 1.001 a 2.000	
	Propiet.	Cabezas	Propiet.	Cabezas	Propiet.	Cabezas	Propiet.	Cabezas	Propiet.	Cabezas
Laprida	11	8.222	9	7.625	16	15.099	233	84.494	66	93.799
Las Conchas	—	—	—	—	—	—	17	675	—	—
Las Flores	6	4.460	6	5.183	5	4.764	529	87.890	17	23.800
Leandro N. Alem	1	791	—	—	1	910	163	9.193	2	2.351
Lincoln	3	2.199	4	3.410	2	1.860	659	52.490	17	23.310
Lobería	15	11.299	9	7.627	13	12.547	452	114.051	59	81.278
Lobos	—	—	—	—	1	950	261	16.849	1	1.187
Lomas de Zamora	—	—	—	—	—	—	10	178	—	—
Luján	—	—	—	—	—	—	82	1.818	2	2.679
Magdalena	3	2.297	4	3.483	3	2.767	302	38.272	11	14.660
Maipú	13	9.688	11	9.322	11	10.364	175	74.691	61	85.619
Marcelino Ugarte	—	—	—	—	—	—	165	5.769	2	3.652
Marcos Paz	—	—	—	—	—	—	39	1.112	1	1.057
Mar Chiquita	13	9.611	13	11.235	13	12.338	311	113.495	72	98.877
Matanza	—	—	—	—	1	950	24	1.715	—	—
Mercedes	1	785	1	855	—	—	158	11.101	1	1.045
Merlo	—	—	—	—	—	—	22	561	—	—
Monte	2	1.509	1	848	2	1.849	203	30.557	7	10.212
Moreno	—	—	—	—	—	—	27	1.020	—	—
Navarro	—	—	—	—	—	—	186	15.012	—	—
Necochea	30	22.412	21	18.096	26	24.823	827	237.950	60	80.831
Nueve de Julio	4	2.951	1	807	1	938	708	47.909	4	5.734
Olavarría	26	19.422	21	17.811	19	18.280	628	184.163	88	125.951
Patagones	16	12.185	16	13.775	15	14.420	259	99.351	95	132.405
Pehuajó	10	7.580	3	2.562	4	3.882	652	79.598	15	18.611
Pellegrini	8	5.962	4	3.423	7	6.783	602	86.634	19	25.702
Pergamino	—	—	—	—	3	2.768	384	19.676	3	4.574
Pila	5	3.795	3	2.564	4	3.935	198	54.506	27	36.146
Pilar	—	—	—	—	—	—	100	2.421	—	—
Puan	9	6.795	12	10.055	8	7.758	976	205.284	26	35.642
Quilmes	1	772	—	—	—	—	45	3.222	—	—
Ramallo	—	—	1	845	1	979	195	8.221	2	2.305
Rauch	18	13.970	—	—	8	7.723	740	167.699	24	32.832
Rivadavia	4	2.939	6	5.074	1	979	419	49.720	6	8.581
Rojas	2	1.577	2	1.632	—	—	154	10.193	1	2.000
Roque Pérez	1	705	—	—	1	977	223	21.810	2	2.781
Saavedra	21	15.864	20	17.094	12	11.301	515	170.899	43	57.869
Saladillo	4	2.964	4	3.390	2	1.899	472	55.011	6	8.513
San Andrés de Giles	—	—	—	—	3	2.794	171	16.073	2	2.714
San Antonio de Areco	1	786	—	—	1	935	104	12.680	3	3.931
San Fernando	—	—	—	—	—	—	2	61	—	—
San Isidro	—	—	—	—	—	—	10	199	—	—
San Nicolás	—	—	—	—	—	—	198	7.195	—	—
San Pedro	1	720	—	—	—	—	93	4.443	—	—
San Vicente	1	758	—	—	2	1.937	71	8.075	—	—
Seis de Setiembre	—	—	—	—	—	—	5	527	—	—
Suipacha	1	762	—	—	1	939	103	12.781	1	1.347
Tandil	7	5.055	7	5.977	4	3.799	429	64.894	16	21.546
Tapalqué	8	6.140	8	6.866	6	5.696	434	105.602	32	46.222
Tordillo	4	3.006	5	4.166	3	2.880	211	50.152	13	18.800
Tornquist	17	12.588	11	9.568	8	7.614	501	132.896	39	54.665
Trenque Lauquen	11	8.263	6	5.075	5	4.725	421	75.546	22	29.335
Tres Arroyos	45	33.933	29	24.819	29	27.691	812	294.824	120	168.730
Veinticinco de Mayo	5	3.720	3	2.558	4	3.835	501	62.839	8	11.297
Vicente López	—	—	—	—	—	—	2	121	—	—
Villarino	10	7.678	1	893	2	1.842	369	73.516	29	42.228

POR IMPORTANCIA DE EXPLOTACION

(Continuación)

De 2.001 a 3.000		De 3.001 a 4.000		De 4.001 a 5.000		De 5.001 a 6.000		De 6.001 a 7.000		De 7.001 a 8.000		PARTIDO
Prop.	Cabezas	Prop.	Cabezas	Prop.	Cabezas	Prop.	Cabezas	Propiet.	Cabezas	Propiet.	Cabezas	
30	71.321	7	23.480	8	36.825	—	—	—	—	2	14.562	Laprida.
—	—	—	—	—	—	—	—	—	—	—	—	Las Conchas.
2	4.651	—	—	1	4.274	—	—	—	—	—	—	Las Flores.
1	2.483	—	—	—	—	—	—	—	—	—	—	Leandro N. Alem.
6	9.867	—	—	1	4.229	—	—	1	6.493	—	—	Lincoln.
8	18.452	6	20.674	3	14.685	2	11.514	2	13.530	1	7.550	Lobería.
3	6.735	—	—	1	4.260	—	—	—	—	—	—	Lobos.
—	—	—	—	—	—	—	—	—	—	—	—	Lomas de Zamora.
1	2.540	—	—	—	—	—	—	—	—	—	—	Luján.
2	4.177	—	—	—	—			—	—	—	—	Magdalena.
15	37.800	16	55.564	8	35.343	3	16.409	2	12.637	1	7.150	Maipú.
1	2.636	—	—	—	—	—	—	—	—	—	—	Marcelino Ugarte.
—	—	—	—	1	4.200	—	—	—	—	—	—	Marcos Paz.
23	56.797	7	24.643	8	35.912	3	15.340	—	—	—	—	Mar Chiquita.
—	—	—	—	—	—	—	—	—	—	—	—	Matanza.
—	—	—	—	—	—	—	—	—	—	—	—	Mercedes.
—	—	—	—	—	—	—	—	—	—	—	—	Merlo.
3	7.572	4	13.719	—	—	—	—	—	—	—	—	Monte.
—	—	—	—	—	—	—	—	—	—	—	—	Moreno.
—	—	—	—	—	—	—	—	—	—	—	—	Navarro.
15	35.255	2	6.786	1	4.777	2	10.901	1	6.129	—	—	Necochea.
—	—	1	3.305	—	—	—	—	2	12.820	—	—	Nueve de Julio.
18	41.059	11	36.825	7	31.815	3	16.164	6	37.095	4	29.431	Olavarría.
29	67.926	10	33.924	4	18.187	5	26.733	4	24.715	—	—	Patagones.
5	12.734	2	6.330	2	9.445	—	—	1	6.544	—	—	Pehuajó.
5	11.837	3	10.022	2	8.496	1	5.490	—	—	—	—	Pellegrini.
1	2.827	—	—	—	—	—	—	—	—	—	—	Pergamino.
5	11.316	2	7.461	1	4.540	1	5.030	—	—	—	—	Pila.
—	—	—	—	—	—	—	—	—	—	—	—	Pilar.
11	27.517	3	10.524	1	4.030	—	—	—	—	—	—	Puan.
—	—	—	—	—	—	—	—	—	—	—	—	Quilmes.
—	—	—	—	—	—	—	—	—	—	—	—	Ramallo.
8	17.684	1	3.121	—	—	2	11.705	—	—	—	—	Rauch.
4	9.646	—	—	3	12.200	1	5.130	—	—	—	—	Rivadavia.
—	—	—	—	—	—	1	5.356	1	6.767	—	—	Rojas.
—	—	1	3.341	—	—	—	—	—	—	1	7.962	Roque Pérez.
5	11.394	3	9.243	3	12.950	1	5.804	—	—	—	—	Saavedra.
4	9.501	1	3.100	1	4.199	—	—	1	6.404	—	—	Saladillo.
2	4.448	—	—	—	—	—	—	—	—	—	—	San Andrés de Giles.
—	—	—	—	1	4.647	—	—	—	—	—	—	San Antonio de Areco.
—	—	—	—	—	—	—	—	—	—	—	—	San Fernando.
—	—	—	—	—	—	—	—	—	—	—	—	San Isidro.
—	—	—	—	—	—	—	—	—	—	—	—	San Nicolás.
—	—	1	3.074	—	—	—	—	—	—	—	—	San Pedro.
—	—	—	—	—	—	—	—	—	—	—	—	San Vicente.
—	—	—	—	—	—	—	—	—	—	—	—	Seis de Septiembre.
1	2.035	—	—	—	—	—	—	—	—	—	—	Suipacha.
10	23.288	3	11.141	1	4.100	—	—	—	—	—	—	Tandil.
10	23.677	5	17.633	4	18.474	2	10.840	1	6.626	1	7.200	Tapalqué.
7	16.541	1	3.833	—	—	—	—	—	—	—	—	Tordillo.
12	28.339	3	9.812	4	17.555	1	5.037	1	6.040	1	7.416	Tornquist.
10	23.853	2	7.067	1	4.149	1	5.138	—	—	2	15.277	Trenque Lauquen.
19	46.118	11	37.791	3	13.329	5	28.426	—	—	—	—	Tres Arroyos.
2	5.384	1	3.704	—	—	—	—	—	—	—	—	Veinticinco de Mayo.
—	—	—	—	—	—	—	—	—	—	1	7.186	Vicente López.
11	27.061	8	28.827	2	8.387	—	—	—	—			Villarino.

EXISTENCIA DE HACIENDA LANAR POR IMPORTANCIA DE EXPLOTACION

(Continuación)

PARTIDO	De 8.001 a 9.000		De 9.001 a 10.000		De 1 a 10.000		Más de 10.000		TOTALES	
	Propiet.	Cabezas	Propiet.	Cabezas	Propiet.	Cabezas	Propiet.	Cabezas	Propiet.	Cabezas
TOTALES	29	246.073	24	229.021	35.190	13.450.709	101	1.693.534	35.291	15.144.243
Adolfo Alsina	—	—	—	—	549	186.155	1	11.063	550	197.218
Alberti	—	—	—	—	170	16.565	—	—	170	16.565
Almirante Brown	—	—	—	—	9	212	—	—	9	212
Avellaneda	—	—	—	—	15	248	—	—	15	248
Ayacucho	—	—	—	—	850	508.108	7	143.292	857	651.400
Azul	3	25.293	—	—	966	387.574	2	24.732	968	412.306
Bahía Blanca	—	—	—	—	328	186.801	—	—	328	186.801
Balcarce	—	—	—	—	469	219.785	2	56.468	471	276.253
Baradero	—	—	—	—	165	15.831	—	—	165	15.831
Bartolomé Mitre	—	—	—	—	247	15.484	—	—	247	15.484
Bolívar	2	16.946	—	—	603	149.666	—	—	603	149.666
Bragado	—	—	—	—	365	26.720	—	—	365	26.720
Brandsen	—	—	—	—	143	8.792	—	—	143	8.792
Campana	—	—	—	—	36	1.489	—	—	36	1.489
Cañuelas	—	—	—	—	172	13.849	—	—	172	13.849
Carlos Casares	—	—	—	—	310	27.269	—	—	310	27.269
Carlos Tejedor	1	9.000	—	—	453	142.897	2	28.769	455	171.666
Carmen de Areco	—	—	—	—	121	24.603	—	—	121	24.603
Caseros	1	8.253	1	9.271	252	117.019	1	10.027	253	127.046
Castelli	—	—	—	—	195	64.381	1	11.648	196	76.029
Colón	—	—	—	—	128	5.285	—	—	128	5.285
Coronel Dorrego	—	—	—	—	782	435.338	—	—	782	435.338
Coronel Pringles	2	16.601	5	47.525	994	838.532	9	153.514	1.003	992.046
Coronel Suárez	3	25.851	—	—	657	551.993	2	36.402	659	588.395
Chacabuco	—	—	—	—	398	66.358	3	42.955	401	109.313
Chascomús	1	8.063	—	—	490	82.058	2	35.385	492	117.443
Chivilcoy	—	—	—	—	438	23.628	—	—	438	23.628
Dolores	—	—	—	—	301	86.643	—	—	301	86.643
Esteban Echeverría	—	—	—	—	77	3.352	—	—	77	3.352
Exaltación de la Cruz	—	—	—	—	171	6.206	—	—	171	6.206
Florencio Varela	—	—	—	—	37	569	—	—	37	569
General Alvarado	—	—	—	—	131	46.259	—	—	131	46.259
General Alvear	—	—	2	19.459	298	170.194	1	11.697	299	181.891
General Arenales	—	—	—	—	82	4.958	—	—	82	4.958
General Belgrano	—	—	—	—	248	72.651	—	—	248	72.651
General Guido	1	8.233	—	—	416	247.702	1	16.386	417	264.088
General José F. Uriburu	—	—	—	—	136	4.743	—	—	136	4.743
General Juan Madariaga	—	—	1	9.516	303	261.303	4	67.428	307	328.731
General Lamadrid	—	—	3	28.537	519	445.372	4	69.395	523	514.767
General Las Heras	—	—	—	—	70	3.529	—	—	70	3.529
General Lavalle	1	8.415	—	—	244	197.597	2	29.167	246	226.764
General Paz	—	—	—	—	204	13.010	—	—	204	13.010
General Pinto	—	—	—	—	343	38.323	2	34.748	345	73.071
General Pueyrredón	—	—	1	9.552	146	99.843	1	10.800	147	110.643
General Rodríguez	—	—	—	—	61	3.953	—	—	61	3.953
General San Martín	—	—	—	—	5	35	—	—	5	35
General Sarmiento	—	—	—	—	43	470	—	—	43	470
General Viamonte	1	8.198	—	—	309	29.766	—	—	309	29.766
General Villegas	—	—	—	—	584	87.425	1	11.471	585	98.896
González Chaves	—	—	—	—	626	363.233	—	—	626	363.233
Guaminí	2	16.729	—	—	397	142.673	1	26.050	398	168.723
Juárez	—	—	—	—	638	438.129	—	—	638	438.129
Junín	—	—	—	—	252	15.070	1	35.689	253	50.759
La Plata	—	—	—	—	100	3.983	—	—	100	3.983

EXISTENCIA DE HACIENDA LANAR POR IMPORTANCIA DE EXPLOTACION

(Continuación)

PARTIDO	De 8.001 a 9.000		De 9.001 a 10.000		De 1 a 10.000		Más de 10.000		TOTALES	
	Propiet.	Cabezas	Propiet.	Cabezas	Propiet.	Cabezas	Propiet.	Cabezas	Propiet.	Cabezas
Laprida	—	—	3	28.308	349	352.789	2	61.816	351	414.605
Las Conchas	—	—	—	—	17	675	—	—	17	675
Las Flores	—	—	—	—	549	120.615	—	—	549	120.615
Leandro N. Alem	—	—	—	—	166	14.027	—	—	166	14.027
Lincoln	1	8.988	—	—	683	105.377	2	23.793	685	129.170
Lobería	—	—	—	—	533	281.734	5	71.748	538	353.482
Lobos	—	—	—	—	266	29.031	—	—	266	29.031
Lomas de Zamora	—	—	—	—	10	178	—	—	10	178
Luján	—	—	—	—	85	7.037	—	—	85	7.037
Magdalena	—	—	—	—	315	57.109	—	—	315	57.109
Maipú	1	8.272	—	—	282	333.485	3	37.978	285	371.463
Marcelino Ugarte	—	—	—	—	168	12.057	—	—	168	12.057
Marcos Paz	—	—	—	—	41	6.369	—	—	41	6.369
Mar Chiquita	—	—	1	9.160	425	354.224	5	100.470	430	454.694
Matanza	—	—	—	—	24	1.715	—	—	24	1.715
Mercedes	—	—	—	—	159	12.146	1	13.274	160	25.420
Merlo	—	—	—	—	22	561	—	—	22	561
Monte	—	—	—	—	217	62.060	—	—	217	62.060
Moreno	—	—	—	—	27	1.020	—	—	27	1.020
Navarro	—	—	—	—	186	15.012	—	—	186	15.012
Necochea	—	—	—	—	908	382.629	2	28.657	910	411.286
Nueve de Julio	—	—	—	—	715	69.768	2	35.454	717	105.222
Olavarría	2	17.380	3	28.385	770	548.268	8	102.549	778	650.817
Patagones	1	8.650	—	—	407	411.891	1	12.000	408	423.891
Pehuajó	—	—	—	—	677	133.262	—	—	677	133.262
Pellegrini	1	9.000	—	—	633	157.181	—	—	633	157.181
Pergamino	—	—	—	—	388	27.077	—	—	388	27.077
Pila	1	8.280	—	—	235	127.279	1	10.393	236	137.672
Pilar	—	—	—	—	100	2.421	—	—	100	2.421
Puan	—	—	1	10.000	1.018	292.997	—	—	1.018	292.997
Quilmes	—	—	—	—	45	3.222	—	—	45	3.222
Ramallo	—	—	—	—	197	10.526	—	—	197	10.526
Rauch	2	16.802	—	—	775	233.041	—	—	775	233 041
Rivadavia	—	—	—	—	435	102.079	—	—	435	102.079
Rojas	—	—	—	—	157	24.316	1	15.505	158	39.821
Roque Pérez	—	—	—	—	226	27.932	—	—	226	27.932
Saavedra	1	8.844	—	—	572	284.965	—	—	572	284.965
Saladillo	—	—	—	—	485	86.728	2	20.254	487	106.982
San Andrés de Giles	—	—	—	—	175	23.235	—	—	175	23.235
San Antonio de Areco	—	—	—	—	108	21.258	—	—	108	21.258
San Fernando	—	—	—	—	2	61	—	—	2	61
San Isidro	—	—	—	—	10	199	—	—	10	199
San Nicolás	—	—	—	—	198	7.195	—	—	198	7.195
San Pedro	—	—	—	—	94	7.517	—	—	94	7.517
San Vicente	—	—	—	—	71	8.075	—	—	71	8.075
Seis de Setiembre	—	—	—	—	5	527	—	—	5	527
Suipacha	—	—	—	—	105	16.163	—	—	105	16.163
Tandil	—	—	—	—	459	124.969	2	41.426	461	166.395
Tapalqué	1	8.275	—	—	490	244.549	1	10.090	491	254.639
Tordillo	—	—	—	—	232	89.326	—	—	232	89.326
Tornquist	—	—	1	10.000	563	271.760	5	106.912	568	378.672
Trenque Lauquen	—	—	1	9.350	460	169.715	2	22.167	462	191.882
Tres Arroyos	—	—	—	—	970	589.218	2	22.714	972	611.932
Veinticinco de Mayo	—	—	—	—	512	83.224	2	42.155	514	125.379
Vicente López	—	—	—	—	2	121	—	—	2	121
Villarino	—	—	1	9.958	421	197.163	2	47.093	423	244.256

EXISTENCIA DE HACIENDA PORCINA

PARTIDO	De 1 a 25		De 26 a 50		De 51 a 75		De 76 a 100		Total de 1 a 100	
	Propiet.	Cabezas	Propiet.	Cabezas	Propiet.	Cabezas	Propiet.	Cabezas	Propiet.	Cabezas
TOTALES	25.851	219.255	3.203	116.612	1.184	77.588	562	49.075	30.800	462.530
Adolfo Alsina	436	4 127	28	948	4	235	2	165	470	5 475
Alberti	244	2.366	46	1.595	7	369	4	282	301	4.612
Almirante Brown	17	99	—	—	1	67	—	—	18	166
Avellaneda	9	41	—	—	—	—	—	—	9	41
Ayacucho	104	676	8	275	2	113	—	—	114	1.064
Azul	150	1.028	10	328	2	113	3	296	165	1.765
Bahía Blanca	144	863	4	146	2	140	2	180	152	1.329
Balcarce	309	2.174	18	640	4	239	—	—	331	3.053
Baradero	444	3.306	14	476	—	—	1	90	459	3.872
Bartolomé Mitre	685	7.645	52	1.825	9	564	3	286	749	10.320
Bolívar	272	3.167	145	5.255	77	4.700	34	2.958	528	16.080
Bragado	396	4.315	93	3.402	39	2.134	16	1.416	544	11.267
Brandsen	121	869	7	248	—	—	1	80	129	1.197
Campana	56	383	1	30	—	—	—	—	57	413
Cañuelas	96	785	5	195	2	132	1	100	104	1.212
Carlos Casares	252	2.891	97	3.446	41	2.515	21	1.859	411	10.711
Carlos Tejedor	301	3.128	62	2.264	34	2.095	8	690	405	8.177
Carmen de Areco	186	1.315	4	117	1	51	—	—	191	1.483
Caseros	144	1.577	47	1.686	36	3.271	11	983	238	7.517
Castelli	94	746	11	322	1	72	3	261	109	1.401
Colón	345	2.853	41	1.481	3	188	4	346	393	4.868
Coronel Dorrego	346	2.097	4	125	—	—	—	—	350	2.222
Coronel Pringles	282	1.698	12	465	1	61	—	—	295	2.224
Coronel Suárez	365	2.990	21	733	6	334	2	168	394	4.225
Chacabuco	584	5.216	81	2.987	25	1.466	17	1.483	707	11.152
Chascomús	180	1.544	15	532	3	179	2	169	200	2.424
Chivilcoy	590	4.801	55	1.888	6	353	4	356	655	7.398
Dolores	148	1.226	15	559	4	236	5	411	172	2 432
Esteban Echeverría	58	430	4	131	—	—	—	—	62	561
Exaltación de la Cruz	199	1.336	7	223	2	111	—	—	208	1.670
Florencio Varela	59	399	—	—	—	—	—	—	59	399
General Alvarado	127	696	3	79	1	69	—	—	131	844
General Alvear	78	833	33	1.209	39	2.821	—	—	150	4.863
General Arenales	339	2.299	9	326	1	55	1	89	350	2.769
General Belgrano	196	1.637	30	1.056	4	275	5	430	235	3.398
General Guido	69	483	8	257	—	—	2	165	79	905
General José F. Uriburu	242	2.149	7	208	2	121	1	78	252	2.556
General Juan Madariaga	62	567	12	461	4	320	—	—	78	1.348
General Lamadrid	93	753	5	153	1	63	—	—	99	969
General Las Heras	39	258	3	99	—	—	1	92	43	449
General Lavalle	11	110	3	117	—	—	—	—	14	227
General Paz	246	2.058	33	1.325	1	78	—	—	280	3.461
General Pinto	295	3.074	74	3.179	9	780	—	—	378	7.033
General Pueyrredón	93	637	6	205	2	125	1	85	102	1.052
General Rodríguez	75	413	2	86	—	—	—	—	77	499
General San Martín	6	24	1	44	—	—	—	—	7	68
General Sarmiento	53	297	—	—	—	—	—	—	53	297
General Viamonte	353	3.717	81	2.895	26	1.648	8	656	468	8.916
General Villegas	523	5.476	73	2.414	16	1.026	12	1.048	624	9.964
González Chaves	196	1.566	4	143	3	178	1	80	204	1.967
Guaminí	229	2.468	79	2.902	23	1.401	9	792	340	7.563
Juárez	101	642	5	198	—	—	2	178	108	1.018
Junín	633	5.596	49	1.628	10	620	4	266	696	8.110
La Plata	103	592	4	143	1	58	—	—	108	793

POR IMPORTANCIA DE EXPLOTACION

De 101 a 200		De 201 a 300		De 301 a 400		De 401 a 500		De 501 a 600		De 601 a 700		PARTIDO
Propiet.	Cabezas	Propiet.	Cabezas	Propiet.	Cabezas	Propiet.	Cabezas	Propiet.	Cabezas	Propiet.	Cabezas	
852	117.121	184	44.638	89	29.709	40	18.039	37	20.144	20	12.734	**TOTALES.**
7	1.076	—	—	—	—	—	—	—	—	—	—	Adolfo Alsina.
8	816	2	513	—	—	—	—	1	502	—	—	Alberti.
1	180	—	—	—	—	—	—	—	—	—	—	Almirante Brown.
3	400	1	230	—	—	—	—	—	—	—	—	Avellaneda.
1	120	1	237	—	—	—	—	—	—	—	—	Ayacucho.
3	383	—	—	2	618	—	—	1	524	—	—	Azul.
3	324	—	—	—	—	1	416	—	—	—	—	Bahía Blanca.
3	352	1	240	—	—	—	—	—	—	—	—	Balcarce.
—	—	1	230	—	—	—	—	—	—	—	—	Baradero.
7	938	1	214	3	917	2	907	—	—	—	—	Bartolomé Mitre.
53	7.428	16	4.023	6	2.098	4	1.848	2	1.074	2	1.257	Bolívar.
17	2.518	4	1.026	3	1.067	—	—	—	—	—	—	Bragado.
1	114	—	—	—	—	—	—	—	—	—	—	Brandsen.
1	163	—	—	—	—	—	—	—	—	—	—	Campana.
2	232	—	—	—	—	—	—	—	—	—	—	Cañuelas.
25	3.446	5	1.077	3	1.057	3	1.301	—	—	1	616	Carlos Casares.
15	1.859	2	533	—	—	—	—	—	—	—	—	Carlos Tejedor.
4	442	3	603	—	—	—	—	—	—	—	—	Carmen de Areco.
22	2.986	2	490	2	703	—	—	—	—	1	625	Caseros.
5	737	—	—	—	—	1	410	—	—	—	—	Castelli.
8	1.181	4	963	1	361	1	494	—	—	—	—	Colón.
—	—	—	—	—	—	—	—	—	—	—	—	Coronel Dorrego.
—	—	—	—	—	—	—	—	—	—	—	—	Coronel Pringles.
6	836	2	452	1	349	1	414	—	—	—	—	Coronel Suárez.
10	1.393	7	1.880	2	638	2	842	3	1.677	—	—	Chacabuco.
4	594	2	414	—	—	1	406	1	553	—	—	Chascomús.
6	992	4	1.028	4	1.210	1	484	—	—	—	—	Chivilcoy.
1	165	—	—	—	—	—	—	—	—	—	—	Dolores.
2	276	—	—	—	—	—	—	—	—	—	—	Esteban Echeverría.
—	—	—	—	—	—	—	—	—	—	—	—	Exaltación de la Cruz.
—	—	—	—	—	—	—	—	—	—	—	—	Florencio Varela.
1	138	—	—	—	—	—	—	1	524	1	610	General Alvarado.
21	2.825	5	1.084	1	306	—	—	—	—	—	—	General Alvear.
2	316	—	—	—	—	—	—	—	—	—	—	General Arenales.
7	1.042	—	—	1	390	—	—	—	—	—	—	General Belgrano.
—	—	—	—	—	—	—	—	—	—	—	—	General Guido.
4	521	—	—	—	—	—	—	—	—	—	—	Gral. José F. Uriburu.
3	390	—	—	—	—	—	—	—	—	—	—	Gral. Juan Madariaga.
3	447	1	216	—	—	1	412	—	—	—	—	General Lamadrid.
1	128	—	—	—	—	—	—	—	—	—	—	General Las Heras.
—	—	—	—	—	—	—	—	—	—	—	—	General Lavalle.
4	594	1	282	1	310	—	—	—	—	—	—	General Paz.
11	1.554	6	1.410	1	320	—	—	—	—	—	—	General Pinto.
2	271	—	—	—	—	—	—	—	—	—	—	General Pueyrredón.
1	111	—	—	—	—	—	—	—	—	—	—	General Rodríguez.
—	—	—	—	—	—	—	—	—	—	—	—	General San Martín.
—	—	—	—	—	—	—	—	—	—	—	—	General Sarmiento.
12	1.564	2	541	2	683	—	—	—	—	—	—	General Viamonte.
22	3.019	3	741	5	1.814	2	907	—	—	—	—	General Villegas.
1	200	—	—	—	—	—	—	—	—	—	—	González Chaves.
11	1.500	—	—	1	341	—	—	—	—	—	—	Guaminí.
—	—	—	—	—	—	1	482	—	—	3	2.002	Juárez.
5	658	—	—	1	320	—	—	—	—	—	—	Junín.
3	487	1	213	—	—	—	—	—	—	—	—	La Plata.

EXISTENCIA DE HACIENDA PORCINA

PARTIDO	De 1 a 25		De 26 a 50		De 51 a 75		De 76 a 100		Total de 1 a 100	
	Propiet.	Cabezas	Propiet.	Cabezas	Propiet.	Cabezas	Propiet.	Cabezas	Propiet.	Cabezas
Laprida	61	459	3	120	1	56	—	—	65	635
Las Conchas	17	53	5	75	2	52	—	—	24	180
Las Flores	265	2.528	65	2.311	31	1.922	23	2.012	384	8.773
Leandro N. Alem	250	2.529	54	1.927	11	671	10	871	325	5.998
Lincoln	728	7.210	151	5.370	46	2.908	16	1.377	941	16.865
Lobería	165	1.174	14	517	1	66	—	—	180	1.757
Lobos	343	2.731	41	1.486	21	1.281	4	353	409	5.851
Lomas de Zamora	9	72	1	55	—	—	4	400	14	527
Luján	92	946	2	55	—	—	—	—	94	1.001
Magdalena	232	1.696	23	797	2	111	3	249	260	2.853
Maipú	35	314	7	252	1	63	—	—	43	629
Marcelino Ugarte	823	7.442	9	570	5	453	—	—	837	8.465
Marcos Paz	51	240	1	40	2	121	—	—	54	401
Mar Chiquita	81	512	8	268	—	—	—	—	89	780
Matanza	32	204	2	76	4	293	—	—	38	573
Mercedes	420	1.966	5	194	2	133	—	—	427	2.293
Merlo	53	208	1	47	—	—	—	—	54	255
Monte	186	1.374	13	444	5	285	2	177	206	2.280
Moreno	42	237	—	—	—	—	—	—	42	237
Navarro	164	1.366	17	573	3	186	6	517	190	2.642
Necochea	414	2.724	18	575	4	317	—	—	436	3.616
Nueve de Julio	456	5.358	239	9.032	142	8.851	81	7.123	918	30.364
Olavarría	252	2.276	26	907	2	133	1	77	281	3.393
Patagones	123	926	5	182	—	—	—	—	128	1.108
Pehuajó	398	4.218	134	4.881	67	4.109	29	2.609	628	15.817
Pellegrini	378	4.456	119	4.241	41	2.573	15	1.294	553	12.564
Pergamino	1.540	11.458	80	4.134	17	1.032	13	1.037	1.650	17.661
Pila	39	300	3	84	1	52	—	—	43	436
Pilar	180	974	2	70	1	54	—	—	183	1.098
Puan	645	1.118	13	438	2	121	—	—	660	5.677
Quilmes	55	270	1	45	1	100	—	—	57	415
Ramallo	626	5.692	45	1.454	10	3.324	—	—	681	10.470
Rauch	202	1.285	10	352	1	64	1	91	214	1.792
Rivadavia	258	2.638	44	1.526	10	602	3	245	315	5.011
Rojas	656	5.113	41	1.328	14	860	7	632	718	7.933
Roque Pérez	127	1.413	81	2.956	51	3.203	24	2.138	283	9.710
Saavedra	202	1.463	12	425	2	112	1	80	217	2.080
Saladillo	226	2.585	149	5.730	116	7.315	68	6.044	559	21.674
San Andrés de Giles	273	2.024	11	356	7	412	2	183	293	2.975
San Antonio de Areco	166	1.587	17	565	3	190	1	82	187	2.424
San Fernando	3	28	—	—	—	—	—	—	3	28
San Isidro	4	13	1	55	—	—	—	—	5	68
San Nicolás	569	4.021	19	651	3	188	1	95	592	4.955
San Pedro	327	2.496	11	360	1	77	—	—	339	2.933
San Vicente	59	402	1	26	—	—	1	45	61	473
Seis de Septiembre	5	25	—	—	—	—	—	—	5	25
Suipacha	105	781	8	278	6	348	2	184	121	1.591
Tandil	287	1.986	13	438	5	327	5	444	310	3.195
Tapalqué	22	242	3	132	3	169	—	—	28	543
Tordillo	31	272	4	129	—	—	—	—	35	401
Tornquist	238	1.326	3	118	—	—	—	—	241	1.444
Trenque Lauquen	203	2.635	47	1.576	19	1.086	8	682	277	5.979
Tres Arroyos	435	3.045	30	1.056	5	322	2	157	472	4.580
Veinticinco de Mayo	323	3.465	156	5.773	58	3.670	38	3.339	575	16.247
Vicente López	5	15	—	—	—	—	—	—	5	15
Villarino	192	928	4	113	—	—	—	—	196	1.041

POR IMPORTANCIA DE EXPLOTACION

(Continuación).

De 101 a 200		De 201 a 300		De 301 a 400		De 401 a 500		De 501 a 600		De 601 a 700		PARTIDO
Propiet.	Cabezas	Propiet.	Cabezas	Propiet.	Cabezas	Propiet.	Cabezas	Propiet.	Cabezas	Propiet.	Cabezas	
1	104	—	—	—	—	—	—	—	—	—	—	Laprida.
—	—	—	—	—	—	—	—	—	—	—	—	Las Conchas.
26	3.516	4	996	2	630	—	—	—	—	—	—	Las Flores.
20	2.785	2	463	3	1.009	1	423	2	1.027	—	—	Leandro N. Alem.
21	2.706	5	1.166	1	314	1	413	3	1.532	—	—	Lincoln.
—	—	—	—	—	—	—	—	1	501	—	—	Lobería.
18	2.227	3	803	—	—	1	450	—	—	—	—	Lobos.
3	497	—	—	—	—	—	—	—	—	—	—	Lomas de Zamora.
1	137	—	—	—	—	—	—	—	—	—	—	Luján.
3	391	—	—	—	—	—	—	—	—	—	—	Magdalena.
1	149	—	—	—	—	—	—	—	—	—	—	Maipú.
6	772	1	202	—	—	—	—	1	599	—	—	Marcelino Ugarte.
—	—	1	261	1	308	—	—	—	—	—	—	Marcos Paz.
—	—	—	—	—	—	—	—	—	—	—	—	Mar Chiquita.
5	810	3	811	2	700	—	—	—	—	—	—	Matanza.
2	309	—	—	1	332	—	—	—	—	—	—	Mercedes.
—	—	—	—	—	—	—	—	—	—	—	—	Merlo.
1	200	2	508	1	314	—	—	—	—	—	—	Monte.
—	—	—	—	—	—	—	—	—	—	—	—	Moreno.
10	1.396	2	464	—	—	—	—	—	—	—	—	Navarro.
4	575	2	468	—	—	—	—	—	—	1	630	Necochea.
92	13.266	21	5.142	7	2.307	3	1.412	3	1.719	1	607	Nueve de Julio.
5	776	—	—	1	331	—	—	—	—	1	625	Olavarría.
—	—	—	—	—	—	—	—	—	—	—	—	Patagones.
46	6.325	15	3.475	2	700	2	870	4	2.112	3	1.984	Pehuajó.
17	2.397	2	523	—	—	1	471	1	594	1	635	Pellegrini.
6	742	3	782	1	303	—	—	—	—	1	616	Pergamino.
3	447	—	—	—	—	—	—	—	—	—	—	Pila.
—	—	—	—	—	—	—	—	—	—	—	—	Pilar.
2	297	—	—	—	—	—	—	—	—	—	—	Puan.
—	—	2	495	—	—	—	—	—	—	—	—	Quilmes.
—	—	—	—	—	—	—	—	—	—	—	—	Ramallo.
3	410	—	—	—	—	—	—	—	—	—	—	Rauch.
2	266	2	456	—	—	—	—	—	—	—	—	Rivadavia.
14	1.756	3	642	2	687	—	—	1	600	—	—	Rojas.
26	3.350	6	1.614	3	950	—	—	2	1.121	1	626	Roque Pérez.
—	—	1	230	—	—	—	—	—	—	—	—	Saavedra.
108	14.449	14	3.421	10	3.349	3	1.387	3	1.530	—	—	Saladillo.
2	252	—	—	—	—	—	—	—	—	—	—	San Andrés de Giles.
—	—	—	—	—	—	—	—	—	—	—	—	San Antonio de Areco.
—	—	—	—	—	—	—	—	—	—	—	—	San Fernando.
—	—	—	—	—	—	—	—	—	—	—	—	San Isidro.
1	157	—	—	—	—	—	—	—	—	—	—	San Nicolás.
—	—	—	—	—	—	—	—	—	—	—	—	San Pedro.
—	—	—	—	—	—	—	—	—	—	—	—	San Vicente.
—	—	—	—	—	—	—	—	—	—	—	—	Seis de Septiembre.
1	200	—	—	1	314	—	—	—	—	—	—	Suipacha.
7	989	3	744	2	699	3	1.429	1	592	—	—	Tandil.
2	307	—	—	—	—	—	—	—	—	—	—	Tapalqué.
2	244	—	—	—	—	—	—	—	—	—	—	Tordillo.
—	—	—	—	—	—	—	—	—	—	—	—	Tornquist.
5	674	2	495	1	301	1	457	—	—	—	—	Trenque Lauquen.
1	135	—	—	—	—	1	451	—	—	—	—	Tres Arroyos.
52	7.203	8	1.837	8	2.659	2	953	6	3.363	3	1.901	Veinticinco de Mayo.
—	—	—	—	—	—	—	—	—	—	—	—	Vicente López.
1	189	—	—	—	—	—	—	—	—	—	—	Villarino.

EXISTENCIA DE HACIENDA PORCINA

PARTIDO	De 701 a 800		De 801 a 900		De 901 a 1.000		Total de 1 a 1.000		De 1.001 a 2.000	
	Propiet.	Cabezas	Propiet.	Cabezas	Propiet.	Cabezas	Propiet.	Cabezas	Propiet.	Cabezas
TOTALES	13	9.849	13	10.978	11	10.204	32.059	735.946	31	42.011
Adolfo Alsina	—	—	—	—	—	—	477	6.551	—	—
Alberti	—	—	—	—	—	—	312	6.443	—	—
Almirante Brown	—	—	—	—	—	—	19	346	—	—
Avellaneda	—	—	—	—	—	—	13	671	—	—
Ayacucho	—	—	—	—	—	—	116	1.421	—	—
Azul	—	—	—	—	—	—	171	3.290	—	—
Bahía Blanca	—	—	—	—	—	—	156	2.069	—	—
Balcarce	—	—	—	—	—	—	335	3.645	—	—
Baradero	—	—	—	—	—	—	460	4.102	1	1.180
Bartolomé Mitre	—	—	—	—	1	910	763	14.206	1	1.839
Bolívar	1	772	2	1.658	—	—	614	36.238	3	3.389
Bragado	—	—	1	825	—	—	569	16.703	—	—
Brandsen	—	—	—	—	—	—	130	1.311	—	—
Campana	—	—	—	—	—	—	58	576	—	—
Cañuelas	—	—	—	—	—	—	106	1.444	—	—
Carlos Casares	—	—	—	—	1	907	449	19.115	—	—
Carlos Tejedor	—	—	—	—	—	—	422	10.569	—	—
Carmen de Areco	—	—	1	805	1	977	200	4.310	—	—
Caseros	—	—	—	—	1	910	266	13.231	1	1.692
Castelli	—	—	—	—	—	—	115	2.548	—	—
Colón	—	—	—	—	—	—	407	7.867	1	1.026
Coronel Dorrego	—	—	—	—	—	—	350	2.222	—	—
Coronel Pringles	—	—	—	—	—	—	295	2.224	—	—
Coronel Suárez	—	—	—	—	—	—	404	6.276	—	—
Chacabuco	—	—	2	1.737	1	920	734	20.239	1	1.005
Chascomús	—	—	—	—	—	—	208	4.391	—	—
Chivilcoy	—	—	—	—	—	—	670	11.112	1	1.227
Dolores	—	—	—	—	—	—	173	2.597	—	—
Esteban Echeverría	—	—	—	—	—	—	64	837	—	—
Exaltación de la Cruz	—	—	—	—	—	—	208	1.670	—	—
Florencio Varela	—	—	—	—	—	—	59	399	—	—
General Alvarado	—	—	—	—	—	—	132	982	—	—
General Alvear	—	—	—	—	—	—	179	10.212	—	—
General Arenales	—	—	—	—	—	—	352	3.085	—	—
General Belgrano	—	—	—	—	—	—	243	4.830	1	1.250
General Guido	—	—	—	—	—	—	79	905	1	1.158
General José F. Uriburu	—	—	—	—	—	—	256	3.077	—	—
General Juan Madariaga	—	—	—	—	—	—	81	1.738	—	—
General Lamadrid	—	—	—	—	—	—	104	2.044	—	—
General Las Heras	—	—	—	—	—	—	44	577	—	—
General Lavalle	—	—	—	—	—	—	14	227	—	—
General Paz	—	—	—	—	—	—	286	4.647	—	—
General Pinto	1	790	—	—	—	—	397	11.107	2	3.161
General Pueyrredón	—	—	—	—	—	—	104	1.323	—	—
General Rodríguez	—	—	—	—	—	—	78	610	—	—
General San Martín	—	—	—	—	—	—	7	68	—	—
General Sarmiento	—	—	—	—	—	—	53	297	—	—
General Viamonte	—	—	—	—	—	—	484	11.704	—	—
General Villegas	1	718	—	—	1	907	658	18.070	—	—
González Chaves	—	—	—	—	—	—	205	2.167	1	1.602
Guaminí	—	—	1	864	—	—	353	10.268	—	—
Juárez	—	—	—	—	—	—	109	1.500	—	—
Junín	—	—	—	—	—	—	705	11.090	1	1.310
La Plata	—	—	—	—	—	—	112	1.493	—	—

POR IMPORTANCIA DE EXPLOTACION

(Continuación)

De 2.001 a 3.000		De 3.001 a 4.000		De 4.001 a 5.000		De 5.001 a 6.000		De 6.001 a 7.000		De 7.001 a 8.000		PARTIDO
Propiet.	Cabezas	Propiet.	Cabezas	Propiet.	Cabezas	Propiet.	Cabezas	Propiet.	Cabezas	Propiet.	Cabezas	
5	13.339	5	18.206	1	4.422	—	—	1	6.006	—	—	**TOTALES.**
—	—	—	—	—	—	—	—	—	—	—	—	Adolfo Alsina.
—	—	—	—	—	—	—	—	—	—	—	—	Alberti.
—	—	—	—	—	—	—	—	—	—	—	—	Almirante Brown.
—	—	—	—	—	—	—	—	—	—	—	—	Avellaneda.
—	—	—	—	—	—	—	—	—	—	—	—	Ayacucho.
—	—	—	—	—	—	—	—	—	—	—	—	Azul.
—	—	—	—	—	—	—	—	—	—	—	—	Bahía Blanca.
—	—	—	—	—	—	—	—	—	—	—	—	Balcarce.
—	—	—	—	—	—	—	—	—	—	—	—	Baradero.
—	—	—	—	—	—	—	—	—	—	—	—	Bartolomé Mitre.
1	2.994	—	—	—	—	—	—	—	—	—	—	Bolívar.
—	—	—	—	1	4.422	—	—	—	—	—	—	Bragado.
—	—	—	—	—	—	—	—	—	—	—	—	Brandsen.
—	—	—	—	—	—	—	—	—	—	—	—	Campana.
—	—	—	—	—	—	—	—	—	—	—	—	Cañuelas.
—	—	—	—	—	—	—	—	—	—	—	—	Carlos Casares.
—	—	—	—	—	—	—	—	—	—	—	—	Carlos Tejedor.
—	—	—	—	—	—	—	—	—	—	—	—	Carmen de Areco.
—	—	—	—	—	—	—	—	—	—	—	—	Caseros.
—	—	—	—	—	—	—	—	—	—	—	—	Castelli.
—	—	2	7.123	—	—	—	—	—	—	—	—	Colón.
—	—	—	—	—	—	—	—	—	—	—	—	Coronel Dorrego.
—	—	—	—	—	—	—	—	—	—	—	—	Coronel Pringles.
—	—	—	—	—	—	—	—	—	—	—	—	Coronel Suárez.
—	—	2	7.523	—	—	—	—	—	—	—	—	Chacabuco.
—	—	—	—	—	—	—	—	—	—	—	—	Chascomús.
—	—	—	—	—	—	—	—	—	—	—	—	Chivilcoy.
—	—	—	—	—	—	—	—	—	—	—	—	Dolores.
—	—	—	—	—	—	—	—	—	—	—	—	Esteban Echeverría.
—	—	—	—	—	—	—	—	—	—	—	—	Exaltación de la Cruz
—	—	—	—	—	—	—	—	—	—	—	—	Florencio Varela.
—	—	—	—	—	—	—	—	—	—	—	—	General Alvarado.
—	—	—	—	—	—	—	—	—	—	—	—	General Alvear.
—	—	—	—	—	—	—	—	—	—	—	—	General Arenales.
—	—	—	—	—	—	—	—	—	—	—	—	General Belgrano.
—	—	—	—	—	—	—	—	—	—	—	—	General Guido.
—	—	—	—	—	—	—	—	—	—	—	—	Gral. José F. Uriburu.
—	—	—	—	—	—	—	—	—	—	—	—	Gral. Juan Madariaga.
—	—	—	—	—	—	—	—	—	—	—	—	General Lamadrid.
—	—	—	—	—	—	—	—	—	—	—	—	General Las Heras.
—	—	—	—	—	—	—	—	—	—	—	—	General Lavalle.
—	—	—	—	—	—	—	—	—	—	—	—	General Paz.
—	—	—	—	—	—	—	—	—	—	—	—	General Pinto.
—	—	—	—	—	—	—	—	—	—	—	—	General Pueyrredón.
—	—	—	—	—	—	—	—	—	—	—	—	General Rodríguez.
—	—	—	—	—	—	—	—	—	—	—	—	General San Martín.
—	—	—	—	—	—	—	—	—	—	—	—	General Sarmiento.
1	2.159	1	3.560	—	—	—	—	—	—	—	—	General Viamonte.
—	—	—	—	—	—	—	—	—	—	—	—	General Villegas.
—	—	—	—	—	—	—	—	—	—	—	—	González Chaves.
—	—	—	—	—	—	—	—	—	—	—	—	Guaminí.
—	—	—	—	—	—	—	—	—	—	—	—	Juárez.
—	—	—	—	—	—	—	—	—	—	—	—	Junín.
—	—	—	—	—	—	—	—	—	—	—	—	La Plata.

EXISTENCIA DE HACIENDA PORCINA

PARTIDO	De 701 a 800		De 801 a 900		De 901 a 1.000		Total de 1 a 1.000		De 1.001 a 2.000	
	Propiet.	Cabezas	Propiet.	Cabezas	Propiet.	Cabezas	Propiet.	Cabezas	Propiet.	Cabezas
Laprida	—	—	—	—	—	—	66	739	—	—
Las Conchas	—	—	—	—	—	—	24	180	—	—
Las Flores	—	—	—	—	—	—	416	13.915	—	—
Leandro N. Alem	1	703	1	848	—	—	355	13.256	1	1.760
Lincoln	1	790	—	—	1	926	974	24.712	1	1.311
Lobería	—	—	—	—	—	—	181	2.258	1	1.088
Lobos	—	—	2	1.702	1	920	434	11.953	—	—
Lomas de Zamora	—	—	—	—	—	—	17	1.024	—	—
Luján	—	—	—	—	—	—	95	1.138	—	—
Magdalena	—	—	—	—	—	—	263	3.244	—	—
Maipú	—	—	—	—	—	—	44	778	—	—
Marcelino Ugarte	—	—	1	897	1	905	847	11.840	—	—
Marcos Paz	—	—	—	—	—	—	56	970	—	—
Mar Chiquita	—	—	—	—	—	—	89	780	—	—
Matanza	—	—	—	—	—	—	48	2.894	—	—
Mercedes	—	—	—	—	—	—	430	2.934	—	—
Merlo	—	—	—	—	—	—	54	255	—	—
Monte	—	—	—	—	—	—	210	3.302	1	1.012
Moreno	—	—	—	—	—	—	42	237	—	—
Navarro	—	—	—	—	—	—	202	4.502	—	—
Necochea	—	—	—	—	—	—	443	5.289	—	—
Nueve de Julio	3	2.350	—	—	—	—	1.048	57.167	1	1.145
Olavarría	—	—	—	—	—	—	288	5.125	—	—
Patagones	—	—	—	—	—	—	128	1.108	—	—
Pehuajó	—	—	1	820	1	982	702	33.085	4	5.802
Pellegrini	—	—	—	—	—	—	575	17.184	—	—
Pergamino	—	—	—	—	—	—	1.661	20.104	—	—
Pila	—	—	—	—	—	—	46	883	—	—
Pilar	—	—	—	—	—	—	183	1.098	—	—
Puan	—	—	—	—	—	—	662	5.974	—	—
Quilmes	—	—	—	—	—	—	59	910	—	—
Ramallo	—	—	—	—	—	—	681	10 470	—	—
Rauch	—	—	—	—	—	—	217	2.202	—	—
Rivadavia	—	—	—	—	—	—	319	5.733	—	—
Rojas	—	—	—	—	—	—	738	11.618	3	4.457
Roque Pérez	2	1.463	—	—	—	—	323	18.834	—	—
Saavedra	—	—	—	—	—	—	218	2.310	—	—
Saladillo	—	—	1	822	1	940	699	47.572	1	1.030
San Andrés de Giles	1	800	—	—	—	—	296	4.027	—	—
San Antonio de Areco	—	—	—	—	—	—	187	2.424	—	—
San Fernando	—	—	—	—	—	—	3	28	—	—
San Isidro	—	—	—	—	—	—	5	68	—	—
San Nicolás	—	—	—	—	—	—	593	5.112	—	—
San Pedro	—	—	—	—	—	—	339	2.933	—	—
San Vicente	—	—	—	—	—	—	61	473	—	—
Seis de Septiembre	—	—	—	—	—	—	5	25	—	—
Suipacha	—	—	—	—	—	—	123	2.105	—	—
Tandil	—	—	—	—	—	—	326	7.648	—	—
Tapalqué	—	—	—	—	—	—	30	850	—	—
Tordillo	1	752	—	—	—	—	38	1.397	—	—
Tornquist	—	—	—	—	—	—	241	1.444	—	—
Trenque Lauquen	—	—	—	—	—	—	286	7.906	1	1.856
Tres Arroyos	1	711	—	—	—	—	475	5.877	—	—
Veinticinco de Mayo	—	—	—	—	—	—	654	34.163	2	2.711
Vicente López	—	—	—	—	—	—	5	15	—	—
Villarino	—	—	—	—	—	—	197	1.230	—	—

POR IMPORTANCIA DE EXPLOTACION

(Continuación)

De 2.001 a 3.000		De 3.001 a 4.000		De 4.001 a 5.000		De 5.001 a 6.000		De 6.001 a 7.000		De 7.001 a 8.000		PARTIDO
Propiet.	Cabezas	Propiet.	Cabezas	Propiet.	Cabezas	Propiet.	Cabezas	Propiet.	Cabezas	Propiet.	Cabezas	
—	—	—	—	—	—	—	—	—	—	—	—	Laprida.
—	—	—	—	—	—	—	—	—	—	—	—	Las Conchas.
—	—	—	—	—	—	—	—	—	—	—	—	Las Flores.
—	—	—	—	—	—	—	—	1	6.006	—	—	Leandro N. Alem.
—	—	—	—	—	—	—	—	—	—	—	—	Lincoln.
—	—	—	—	—	—	—	—	—	—	—	—	Lobería.
—	—	—	—	—	—	—	—	—	—	—	—	Lobos.
—	—	—	—	—	—	—	—	—	—	—	—	Lomas de Zamora.
—	—	—	—	—	—	—	—	—	—	—	—	Luján.
—	—	—	—	—	—	—	—	—	—	—	—	Magdalena.
—	—	—	—	—	—	—	—	—	—	—	—	Maipú.
—	—	—	—	—	—	—	—	—	—	—	—	Marcelino Ugarte.
—	—	—	—	—	—	—	—	—	—	—	—	Marcos Paz.
—	—	—	—	—	—	—	—	—	—	—	—	Mar Chiquita.
—	—	—	—	—	—	—	—	—	—	—	—	Matanza.
—	—	—	—	—	—	—	—	—	—	—	—	Mercedes.
—	—	—	—	—	—	—	—	—	—	—	—	Merlo.
—	—	—	—	—	—	—	—	—	—	—	—	Monte.
—	—	—	—	—	—	—	—	—	—	—	—	Moreno.
—	—	—	—	—	—	—	—	—	—	—	—	Navarro.
—	—	—	—	—	—	—	—	—	—	—	—	Necochea.
1	2.968	—	—	—	—	—	—	—	—	—	—	Nueve de Julio.
—	—	—	—	—	—	—	—	—	—	—	—	Olavarría.
—	—	—	—	—	—	—	—	—	—	—	—	Patagones.
1	2.988	—	—	—	—	—	—	—	—	—	—	Pehuajó.
1	2.230	—	—	—	—	—	—	—	—	—	—	Pellegrini.
—	—	—	—	—	—	—	—	—	—	—	—	Pergamino.
—	—	—	—	—	—	—	—	—	—	—	—	Pila.
—	—	—	—	—	—	—	—	—	—	—	—	Pilar.
—	—	—	—	—	—	—	—	—	—	—	—	Puan.
—	—	—	—	—	—	—	—	—	—	—	—	Quilmes.
—	—	—	—	—	—	—	—	—	—	—	—	Ramallo.
—	—	—	—	—	—	—	—	—	—	—	—	Rauch.
—	—	—	—	—	—	—	—	—	—	—	—	Rivadavia.
—	—	—	—	—	—	—	—	—	—	—	—	Rojas.
—	—	—	—	—	—	—	—	—	—	—	—	Roque Pérez.
—	—	—	—	—	—	—	—	—	—	—	—	Saavedra.
—	—	—	—	—	—	—	—	—	—	—	—	Saladillo.
—	—	—	—	—	—	—	—	—	—	—	—	San Andrés de Giles.
—	—	—	—	—	—	—	—	—	—	—	—	San Antonio de Arec(
—	—	—	—	—	—	—	—	—	—	—	—	San Fernando.
—	—	—	—	—	—	—	—	—	—	—	—	San Isidro.
—	—	—	—	—	—	—	—	—	—	—	—	San Nicolás.
—	—	—	—	—	—	—	—	—	—	—	—	San Pedro.
—	—	—	—	—	—	—	—	—	—	—	—	San Vicente.
—	—	—	—	—	—	—	—	—	—	—	—	Seis de Septiembre.
—	—	—	—	—	—	—	—	—	—	—	—	Suipacha.
—	—	—	—	—	—	—	—	—	—	—	—	Tandil.
—	—	—	—	—	—	—	—	—	—	—	—	Tapalqué.
—	—	—	—	—	—	—	—	—	—	—	—	Tordillo.
—	—	—	—	—	—	—	—	—	—	—	—	Tornquist.
—	—	—	—	—	—	—	—	—	—	—	—	Trenque Lauquen.
—	—	—	—	—	—	—	—	—	—	—	—	Tres Arroyos.
—	—	—	—	—	—	—	—	—	—	—	—	Veinticinco de Mayo.
—	—	—	—	—	—	—	—	—	—	—	—	Vicente López.
—	—	—	—	—	—	—	—	—	—	—	—	Villarino.

EXISTENCIA DE HACIENDA PORCINA POR IMPORTANCIA EN EXPLOTACION

PARTIDO	De 8.001 a 9.000		De 9.001 a 10.000		Total de 1 a 10.000		Más de 10.000		TOTALES	
	Propiet.	Cabezas	Propiet.	Cabezas	Propiet.	Cabezas	Propiet.	Cabezas	Propiet.	Cabezas
TOTALES	—	—	—	—	32.102	819.930	1	16.413	32.103	836.343
Adolfo Alsina	—	—	—	—	477	6.551	—	—	477	6.551
Alberti	—	—	—	—	312	6.443	—	—	312	6.443
Almirante Brown	—	—	—	—	19	346	—	—	19	346
Avellaneda	—	—	—	—	13	671	—	—	13	671
Ayacucho	—	—	—	—	116	1.421	—	—	116	1.421
Azul	—	—	—	—	171	3.290	—	—	171	3.290
Bahía Blanca	—	—	—	—	156	2.069	—	—	156	2.069
Balcarce	—	—	—	—	335	3.645	—	—	335	3.645
Baradero	—	—	—	—	461	5.282	—	—	461	5.282
Bartolomé Mitre	—	—	—	—	764	16.045	—	—	764	16.045
Bolívar	—	—	—	—	618	42.621	—	—	618	42.621
Bragado	—	—	—	—	570	21.125	—	—	570	21.125
Brandsen	—	—	—	—	130	1.311	—	—	130	1.311
Campana	—	—	—	—	58	576	—	—	58	576
Cañuelas	—	—	—	—	106	1.444	—	—	106	1.444
Carlos Casares	—	—	—	—	449	19.115	—	—	449	19.115
Carlos Tejedor	—	—	—	—	422	10.569	—	—	422	10.569
Carmen de Areco	—	—	—	—	200	4.310	—	—	200	4.310
Caseros	—	—	—	—	267	14.923	—	—	267	14.923
Castelli	—	—	—	—	115	2.548	—	—	115	2.548
Colón	—	—	—	—	410	16.016	1	16.413	411	32.429
Coronel Dorrego	—	—	—	—	350	2.222	—	—	350	2.222
Coronel Pringles	—	—	—	—	295	2.224	—	—	295	2.224
Coronel Suárez	—	—	—	—	404	6.276	—	—	404	6.276
Chacabuco	—	—	—	—	737	28.767	—	—	737	28.767
Chascomús	—	—	—	—	208	4.391	—	—	208	4.391
Chivilcoy	—	—	—	—	671	12.339	—	—	671	12.339
Dolores	—	—	—	—	173	2.597	—	—	173	2.597
Esteban Echeverría	—	—	—	—	64	837	—	—	64	837
Exaltación de la Cruz	—	—	—	—	208	1.670	—	—	208	1.670
Florencio Varela	—	—	—	—	59	399	—	—	59	399
General Alvarado	—	—	—	—	132	982	—	—	132	982
General Alvear	—	—	—	—	179	10.212	—	—	179	10.212
General Arenales	—	—	—	—	352	3.085	—	—	352	3.085
General Belgrano	—	—	—	—	244	6.080	—	—	244	6.080
General Guido	—	—	—	—	80	2.063	—	—	80	2.063
General José F. Uriburu	—	—	—	—	256	3.077	—	—	256	3.077
General Juan Madariaga	—	—	—	—	81	1.738	—	—	81	1.738
General Lamadrid	—	—	—	—	104	2.044	—	—	104	2.044
General Las Heras	—	—	—	—	44	577	—	—	44	577
General Lavalle	—	—	—	—	14	227	—	—	14	227
General Paz	—	—	—	—	286	4.647	—	—	286	4.647
General Pinto	—	—	—	—	399	14.268	—	—	399	14.268
General Pueyrredón	—	—	—	—	104	1.323	—	—	104	1.323
General Rodríguez	—	—	—	—	78	610	—	—	78	610
General San Martín	—	—	—	—	7	68	—	—	7	68
General Sarmiento	—	—	—	—	53	297	—	—	53	297
General Viamonte	—	—	—	—	486	17.423	—	—	486	17.423
General Villegas	—	—	—	—	658	18.070	—	—	658	18.070
González Chaves	—	—	—	—	206	3.769	—	—	206	3.769
Guaminí	—	—	—	—	353	10.268	—	—	353	10.268
Juárez	—	—	—	—	109	1.500	—	—	109	1.500
Junín	—	—	—	—	706	12.400	—	—	706	12.400
La Plata	—	—	—	—	112	1.493	—	—	112	1.493

EXISTENCIA DE HACIENDA PORCINA POR IMPORTANCIA EN EXPLOTACION

(Continuación)

PARTIDO	De 8.001 a 9.000		De 9.001 a 10.000		Total de 1 a 10.000		Más de 10.000		TOTALES	
	Propiet.	Cabezas	Propiet.	Cabezas	Propiet.	Cabezas	Propiet.	Cabezas	Propiet.	Cabezas
Laprida	—	—	—	—	66	739	—	—	66	739
Las Conchas	—	—	—	—	24	180	—	—	24	180
Las Flores	—	—	—	—	416	13.915	—	—	416	13.915
Leandro N. Alem	—	—	—	—	357	21.022	—	—	357	21.022
Lincoln	—	—	—	—	975	26.023	—	—	975	26.023
Lobería	—	—	—	—	182	3.346	—	—	182	3.346
Lobos	—	—	—	—	434	11.953	—	—	434	11.953
Lomas de Zamora	—	—	—	—	17	1.024	—	—	17	1.024
Luján	—	—	—	—	95	1.138	—	—	95	1.138
Magdalena	—	—	—	—	263	3.244	—	—	263	3.244
Maipú	—	—	—	—	44	778	—	—	44	778
Marcelino Ugarte	—	—	—	—	847	11.840	—	—	847	11.840
Marcos Paz	—	—	—	—	56	970	—	—	56	970
Mar Chiquita	—	—	—	—	89	780	—	—	89	780
Matanza	—	—	—	—	48	2.894	—	—	48	2.894
Mercedes	—	—	—	—	430	2.934	—	—	430	2.934
Merlo	—	—	—	—	54	255	—	—	54	255
Monte	—	—	—	—	211	4.314	—	—	211	4.314
Moreno	—	—	—	—	42	237	—	—	42	237
Navarro	—	—	—	—	202	4.502	—	—	202	4.502
Necochea	—	—	—	—	443	5.289	—	—	443	5.289
Nueve de Julio	—	—	—	—	1.050	61.280	—	—	1.050	61.280
Olavarría	—	—	—	—	288	5.125	—	—	288	5.125
Patagones	—	—	—	—	128	1.108	—	—	128	1.108
Pehuajó	—	—	—	—	707	41.875	—	—	707	41.875
Pellegrini	—	—	—	—	576	19.414	—	—	576	19.414
Pergamino	—	—	—	—	1.661	20.104	—	—	1.661	20.104
Pila	—	—	—	—	46	883	—	—	46	883
Pilar	—	—	—	—	183	1.098	—	—	183	1.098
Puan	—	—	—	—	662	5.974	—	—	662	5.974
Quilmes	—	—	—	—	59	910	—	—	59	910
Ramallo	—	—	—	—	681	10.470	—	—	681	10.470
Rauch	—	—	—	—	217	2.202	—	—	217	2.202
Rivadavia	—	—	—	—	319	5.733	—	—	319	5.733
Rojas	—	—	—	—	741	16.075	—	—	741	16.075
Roque Pérez	—	—	—	—	323	18.834	—	—	323	18.834
Saavedra	—	—	—	—	218	2.310	—	—	218	2.310
Saladillo	—	—	—	—	700	48.602	—	—	700	48.602
San Andrés de Giles	—	—	—	—	296	4.027	—	—	296	4.027
San Antonio de Areco	—	—	—	—	187	2.424	—	—	187	2.424
San Fernando	—	—	—	—	3	28	—	—	3	28
San Isidro	—	—	—	—	5	68	—	—	5	68
San Nicolás	—	—	—	—	593	5.112	—	—	593	5.112
San Pedro	—	—	—	—	339	2.933	—	—	339	2.933
San Vicente	—	—	—	—	61	473	—	—	61	473
Seis de Septiembre	—	—	—	—	5	25	—	—	5	25
Suipacha	—	—	—	—	123	2.105	—	—	123	2.105
Tandil	—	—	—	—	326	7.648	—	—	326	7.648
Tapalqué	—	—	—	—	30	850	—	—	30	850
Tordillo	—	—	—	—	38	1.397	—	—	38	1.397
Tornquist	—	—	—	—	241	1.444	—	—	241	1.444
Trenque Lauquen	—	—	—	—	287	9.762	—	—	287	9.762
Tres Arroyos	—	—	—	—	475	5.877	—	—	475	5.877
Veinticinco de Mayo	—	—	—	—	656	36.874	—	—	656	36.874
Vicente López	—	—	—	—	5	15	—	—	5	15
Villarino	—	—	—	—	197	1.230	—	—	197	1.230

DENSIDAD DE HACIENDA POR KILOMETRO CUADRADO. — AÑO 1939

PARTIDO	Superficie en Km²	Vacuna	Densidad	Yegnariza	Densidad	Lanar	Densidad	Porcina	Densidad
TOTALES	300.598,62	11.260.306	37	1.851.258	6	15.144.243	50	836.343	3
Adolfo Alsina	5.843,25	122.394	21	36.148	6	197.218	34	6.551	1
Alberti	1.016,02	36.122	35	10.092	10	16.565	16	6.443	6
Almirante Brown	108,85	3.412	31	395	4	212	2	346	3
Avellaneda	93,98	502	5	368	4	248	3	671	7
Ayacucho	6.564,34	306.282	47	32.058	5	651.400	99	1.421	—
Azul	6.487,93	317.453	49	30.038	5	412.306	63	3.290	1
Bahía Blanca	3.664,45	39.451	11	17.298	5	186.801	51	2.069	1
Balcarce	4.402,50	193.741	44	29.351	7	276.253	63	3.645	1
Baradero	1.123,90	35.528	32	12.854	11	15.831	14	5.282	5
Bartolomé Mitre	1.700,80	38.242	22	20.133	12	15.484	9	16.045	9
Bolívar	4.241,73	181.266	43	29.294	7	149.666	35	42.621	10
Bragado	2.193,14	54.807	25	19.198	9	26.720	12	21.125	10
Brandsen	1.089,60	91.151	84	6.074	6	8.792	8	1.311	1
Campana	371,72	19.998	54	1.900	5	1.489	4	576	2
Cañuelas	1.193,45	94.781	79	7.802	6	13.849	12	1.444	1
Carlos Casares	2.589,27	133.971	52	17.093	7	27.269	10	19.115	7
Carlos Tejedor	3.900,59	161.624	44	23.901	6	171.666	44	10.569	3
Carmen de Areco	1.208,90	57.981	48	8.242	7	24.603	20	4.310	4
Caseros	3.871,08	157.529	41	21.129	5	127.046	33	14.923	4
Castelli	2.071,96	93.439	45	12.288	6	76.029	37	2.548	1
Colón	988,98	63.346	64	11.892	12	5.285	5	32.429	32
Coronel Dorrego	5.794,07	65.023	11	44.401	8	435.338	75	2.222	—
Coronel Pringles	5.414,05	117.547	22	36.703	7	992.046	183	2.224	—
Coronel Suárez	5.830,77	230.845	40	37.691	6	588.395	101	6.276	1
Chacabuco	2.279,01	111.794	49	18.870	8	109.313	48	28.767	13
Chascomús	4.168,88	259.665	62	22.645	5	117.443	28	4.391	1
Chivilcoy	2.046,99	69.373	34	16.463	8	23.628	11	12.339	6
Dolores	1.960,76	75.076	38	11.776	6	86.643	44	2.697	1
Esteban Echeverría	393,70	29.765	76	2.701	7	3.352	8	837	2
Exaltación de la Cruz	623,10	39.028	63	5.700	9	6.206	10	1.670	3
Florencio Varela	204,39	14.541	71	1.321	6	569	3	399	2
General Alvarado	1.190,86	51.166	43	10.428	10	46.259	39	982	1
General Alvear	3.356,83	132.264	39	14.464	4	181.891	54	10.212	3
General Arenales	1.472,44	11.486	8	9.920	7	4.958	3	3.085	2
General Belgrano	1.795,59	117.326	65	14.474	8	72.651	40	6.080	3
General Guido	2.344,41	96.536	41	11.474	5	264.088	113	2.063	1
General José F. Uriburu	544.—	17.584	32	7.655	14	4.743	9	3.077	6
General Juan Madariaga	3.128,66	118.547	38	15.205	5	328.731	105	1.738	1
General Lamadrid	4.890,61	222.832	45	18.154	4	514.767	105	2.044	—
General Las Heras	732,80	51.230	70	2.990	4	3.529	6	577	1
General Lavalle	2.898,90	104.693	36	8.337	3	226.764	78	227	—
General Paz	1.193,05	91.849	77	8.621	7	13.010	11	4.647	4
General Pinto	4.345,26	260.877	60	26.200	6	73.071	17	14.268	3
General Pueyrredón	1.453,44	70.117	48	10.743	7	110.643	76	1.323	1
General Rodríguez	355,15	34.546	97	2.117	6	3.953	11	610	2
General San Martín	98,04	890	10	169	2	35	—	68	1
General Sarmiento	195,30	15.759	81	1.018	5	470	2	17.423	8
General Viamonte	2.139,14	98.913	46	20.260	9	29.766	14	297	2
General Villegas	7.302,75	431.302	60	47.392	6	98.896	13	18.070	3
González Chaves	4.096,76	74.640	18	28.694	7	363.233	89	3.769	1
Guaminí	4.711,79	152.154	32	24.385	5	168.723	36	10.258	2
Juárez	5.331,36	211.048	40	21.548	4	438.129	82	1.500	—
Junín	2.263,33	91.564	40	22.003	10	50.759	22	12.400	6
La Plata	1.147,38	63.101	55	6.079	5	3.983	3	1.493	1

Gráfico Nº 25

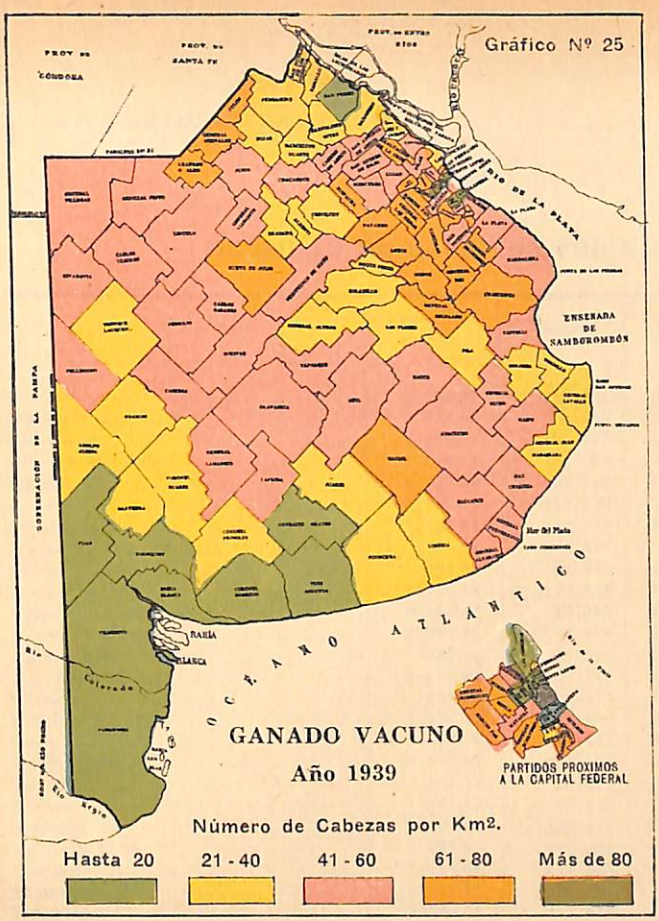

GANADO VACUNO

Año 1939

Número de Cabezas por Km².

Hasta 20	21 - 40	41 - 60	61 - 80	Más de 80

Gráfico Nº 26

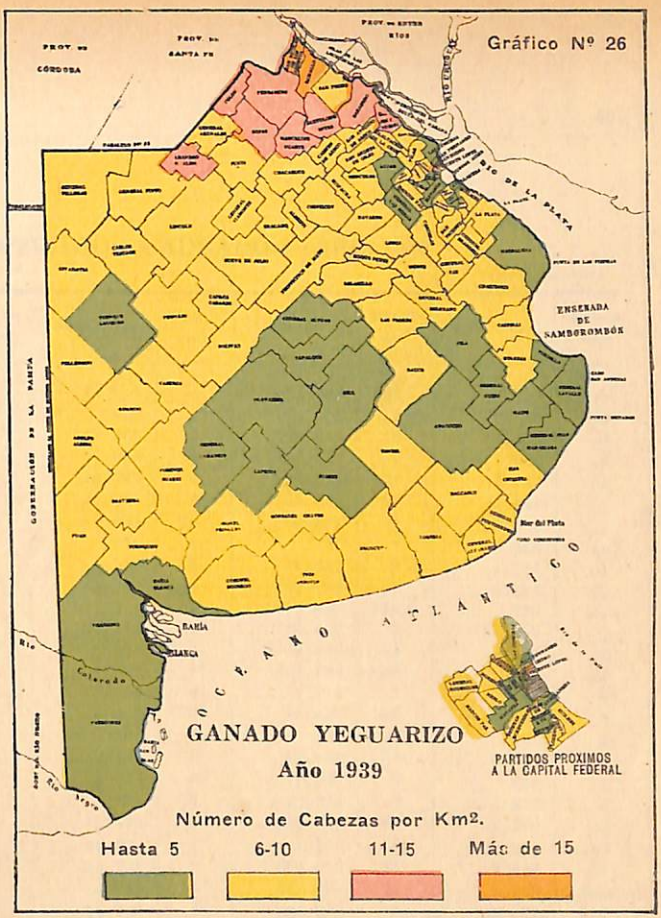

GANADO YEGUARIZO

Año 1939

Número de Cabezas por Km².

Hasta 5	6-10	11-15	Más de 15

Gráfico Nº 27

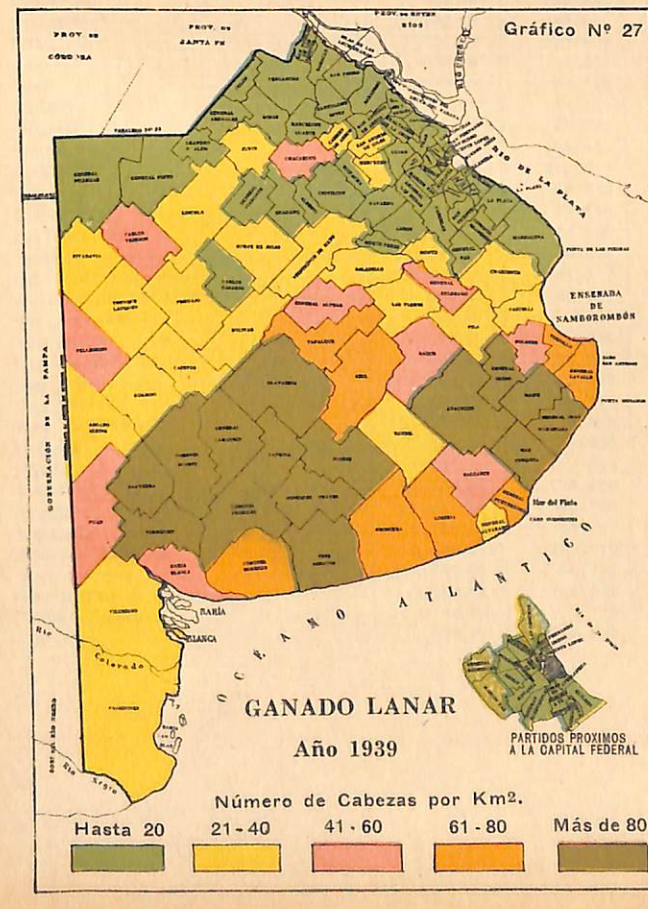

GANADO LANAR

Año 1939

Número de Cabezas por Km².

Hasta 20	21 - 40	41 - 60	61 - 80	Más de 80

Gráfico Nº 28

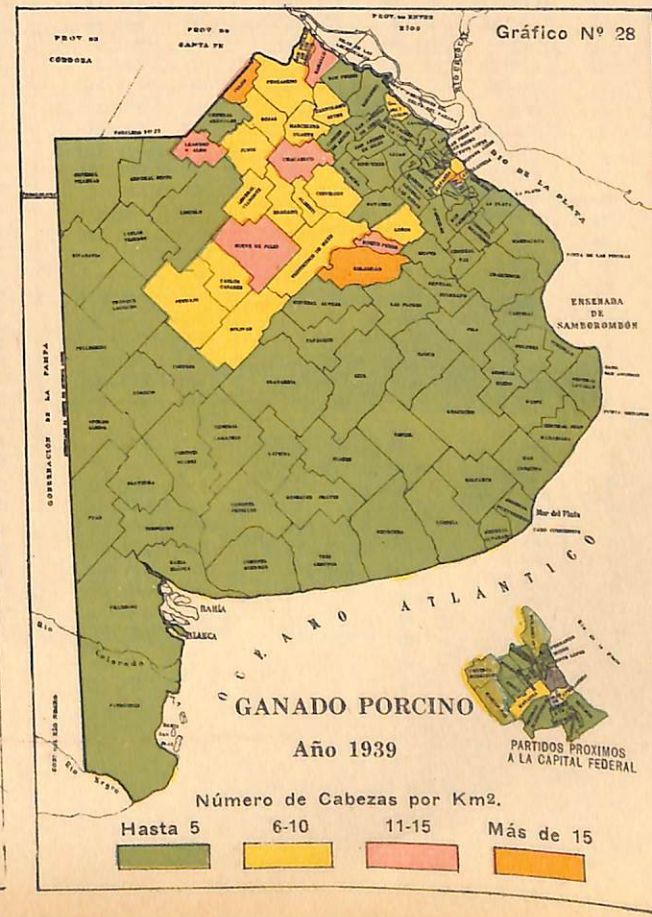

GANADO PORCINO

Año 1939

Número de Cabezas por Km².

Hasta 5	6-10	11-15	Más de 15

DENSIDAD DE HACIENDA POR KILOMETRO CUADRADO. — AÑO 1939

(Continuación)

PARTIDO	Superficie en Km²	Vacuna	Densidad	Yegnariza	Densidad	Lanar	Densidad	Porcina	Densidad
Laprida	3.385,30	150.961	45	14.012	4	414.605	122	739	—
Las Conchas	345,60	8.855	26	861	2	675	2	180	1
Las Flores	3.390,82	108.415	32	18.467	5	120.615	36	13.915	4
Leandro N. Alem	1.598,78	114.594	72	17.055	11	14.027	9	21.022	13
Lincoln	6.149,82	356.748	58	44.782	7	129.170	21	26.023	4
Lobería	5.231,40	137.080	26	33.660	6	353.482	68	3.346	1
Lobos	1.721,41	147.312	87	16.844	10	29.031	17	11.953	7
Lomas de Zamora	99,34	1.524	15	813	8	178	2	1.024	10
Luján	787,20	37.285	47	3.969	5	7.037	9	1.138	1
Magdalena	3.388,19	172.563	51	14.778	4	57.109	17	3.244	10
Maipú	2.594,03	117.982	45	11.635	4	371.463	143	778	—
Marcelino Ugarte	1.593,99	39.773	25	21.972	14	12.057	8	11.840	7
Marcos Paz	464,—	35.686	77	2.374	5	6.369	14	970	2
Mar Chiquita	3.076,94	129.747	42	19.552	6	454.694	148	780	—
Matanza	338.47	16.473	49	1.326	4	1.715	5	2.894	9
Mercedes	1.036,03	61.450	59	8.893	9	25.420	24	2.934	3
Merlo	169,96	13.313	78	861	5	561	3	255	2
Monte	1.867,20	119.121	64	9.221	6	62.060	33	4.314	2
Moreno	184,17	13.074	71	1.004	5	1.020	6	237	1
Navarro	1.625,43	99.257	61	8.294	5	15.012	9	4.502	3
Necochea	6.662,46	162.420	24	60.112	9	411.286	62	5.289	1
Nueve de Julio	4.161,87	275.460	66	34.773	8	105.222	25	61.280	15
Olavarría	7.713,60	384.439	50	35.222	5	650.817	84	5.125	1
Patagones	13.569,71	11.764	1	14.142	1	423.891	31	1.108	—
Pehuajó	5.544,31	289.857	52	34.288	6	133.262	24	41.875	8
Pellegrini	3.858,30	180.943	47	30.533	8	157.181	41	19.414	5
Pergamino	2.991,78	63.806	21	41.484	14	27.077	9	20.104	7
Pila	3.577,73	118.574	33	9.169	3	137.672	38	883	—
Pilar	577,60	31.592	55	3.166	5	2.421	4	1.098	2
Puan	6.368,—	50.474	8	38.311	6	292.997	46	5.974	1
Quilmes	322,50	14.179	44	2.604	8	3.222	10	910	3
Ramallo	969,92	23.279	24	15.067	15	10.526	11	10.470	11
Rauch	4.268,80	187.045	44	25.744	6	233.041	55	2.202	1
Rivadavia	3.948,59	179.002	45	22.594	6	102.079	26	5.733	2
Rojas	2.067,04	60.010	29	21.634	10	39.821	19	16.075	8
Roque Pérez	1.545,40	55.110	36	9.891	6	27.932	18	18.834	12
Saavedra	3.491,—	88.859	25	25.650	7	284.965	82	48.602	18
Saladillo	2.696,36	83.329	31	23.291	9	106.982	40	2.310	1
San Andrés de Giles	1.105,63	61.532	56	9.003	8	23.235	21	4.027	4
San Antonio de Areco	1.078,40	46.387	43	8.142	8	21.258	20	2.424	2
San Fernando	22,69	620	27	100	4	61	3	28	1
San Isidro	53,51	155	3	271	5	199	4	68	1
San Nicolás	665,60	14.261	21	11.696	17	7.195	11	5.112	8
San Pedro	1.204,72	9.989	8	6.471	5	7.517	6	2.933	2
San Vicente	724,71	39.792	55	3.729	5	8.075	11	473	1
Seis de Setiembre	128,75	2.406	19	485	4	527	4	25	—
Suipacha	933,49	80.336	86	6.078	6	16.163	17	2.105	2
Tandil	4.880,—	315.644	65	32.372	7	166.395	34	7.648	2
Tapalqué	4.155,94	176.400	42	17.183	4	254.639	61	850	—
Tordillo	1.311,54	50.350	38	6.199	5	89.326	68	1.397	1
Tornquist	4.142,40	59.207	14	29.096	7	378.672	91	1.444	—
Trenque Lauquen	5.465,44	204.819	37	25.021	5	191.882	35	9.762	2
Tres Arroyos	6.021,56	84.937	14	58.467	10	611.932	102	5.877	1
Veinticinco de Mayo	4.758,04	195.549	42	31.049	6	125.379	26	36.877	1
Vicente López	33,77	85	2	499	15	121	4	15	—
Villarino	10.099,37	40.381	4	29.200	3	244.256	24	1.230	—

COMPRAS DE LOS FRIGORIFICOS EN LAS ESTANCIAS

Año 1939

La provincia de Buenos Aires es la principal proveedora de ganado de consumo del distrito Federal, también la que, por los puertos ubicados en su territorio y el de la Capital Federal, embarca la mayor proporción de carne, y suministra a los establecimientos elaboradores, la mayor cantidad de reses, siendo esto último fácilmente comprensible por el hecho de estar ubicados en la provincia los frigoríficos más importantes del país.

La producción ganadera del Estado de Buenos Aires, es adquirida principalmente y en forma directa, por los frigoríficos en las estancias, de acuerdo a una esmerada clasificación de todos los tipos, según podrá observarse en los cuadros que siguen, preparados con los datos suministrados por la Junta Nacional de Carnes.

Cabe mencionar, aunque de esto no se dan cifras en el presente trabajo que, además de las compras efectuadas por los frigoríficos, directamente en los centros de producción o estancias, a los mercados de haciendas de Liniers y Avellaneda, llega también procedente de la provincia de Buenos Aires, ganado destinado a consumo en proporción considerable.

Clasificación	Número de cabezas	Promedio kilos por cabeza	Kilos vivos	Promedio precio kilo vivo	Importe de ventas en m$n	Promedio precio por cabeza
Ganado vacuno						
TOTALES	2.430.915	484	1.176.609.147	0,2694	316.963.853,57	130,40
Vacas	56.415	458	25.842.740	0,1684	4.351.102,86	77,13
Vaquillonas	24.945	328	8.188.982	0,2336	1.913.262,41	76,70
Novillos «general»	1.162.545	489	567.931.681	0,2722	154.606.357,45	133,—
Novillos «chilled»	923.047	484	446.790.735	0,2661	127.841.762,04	138,50
Novillos «congelar»	70.362	504	35.466.109	0,2594	9.200.050,68	130,75
Novillos «conserva»	40.408	532	21.491.869	0,1599	3.436.586,24	85,—
Novillos «consumo»	13.711	490	6.712.999	0,1912	1.283.229,08	93,60
Novillos «tropa mezcla»	115.017	500	57.499.879	0,2234	12.844.729,52	111,68
Novillitos	322	317	101.978	0,2179	22.222,99	69,—
Terneros	20.168	220	4.420.732	0,2683	1.185.915,54	58,80
Mamones	415	128	53.187	0,2905	15.452,66	37,24
Toros	2.974	621	1.845.651	0,1212	223.678,—	75,21
Torunos y bueyes	128	582	74.490	0,1494	11.127,20	86,93
Tropas sin clasificar	458	411	188.115	0,1508	28.376,90	61,96
Ganado lanar						
TOTALES	238.661	—	—	—	2.218.243,83	9,29
Ovejas	8.659	—	—	—	64.316,26	7,43
Corderos	161.680	—	—	—	1.607.419,03	9,94
Mamones	8.751	—	—	—	99.707,38	11,39
Borregos	31.695	—	—	—	216.946,50	6,84
Capones	27.342	—	—	—	224.518,18	8,21
Carneros	534	—	—	—	5.336,48	9,99
Ganado porcino (1)						
TOTALES	261.932	103	27.076.324	0,4009	10.855.663,—	41,44

(1) Porcinos con rechazos.

COMPRAS DE LOS FRIGORIFICOS EN LAS ESTANCIAS

Cuadros mensuales. — Año 1939

MES	GANADO VACUNO			GANADO LANAR		
	Número de cabezas	Kilos vivos	Importe en m$n	Número de cabezas	Kilos vivos (1)	Importe en m$n
TOTALES	2.430.915	1.176.609.147	316.963.853,57	238.661	—	2.218.243,83
Enero	248.836	122.024.983	28.755.603,50	10.798	—	68.793,15
Febrero	216.190	105.241.492	24.925.490,41	8.967	—	54.490,65
Marzo	226.738	110.036.901	27.434.603,31	5.456	—	37.039,40
Abril	147.934	71.032.059	19.177.985,27	15.889	—	120.574,07
Mayo	213.979	102.572.672	26.990.992,77	12.198	—	73.381,80
Junio	184.935	87.257.543	23.329.925,63	10.255	—	71.041,48
Julio	172.104	81.073.135	22.068.237,02	11.217	—	90.506,57
Agosto	173.509	82.100.218	22.531.114,79	5.740	—	53.515,44
Setiembre	237.722	114.998.902	32.356.389,30	19.818	—	186.707,32
Octubre	231.628	112.148.464	33.426.607,77	28.854	—	289.781,11
Noviembre	204.276	100.926.830	30.502.198,43	44.567	-	506.862,08
Diciembre	173.064	87.195.948	25.464.705,37	64.902	—	665.550,76

MES	GANADO PORCINO			TOTALES		
	Número de cabezas	Kilos vivos	Importe en m$n	Número de cabezas	Kilos vivos (1)	Importe en m$n
TOTALES	261.932	27.076.324	10.855.663,—	2.931.508	—	330.037.760,40
Enero	10.552	1.115.585	446.261,59	270.186	—	29.270.658,24
Febrero	13.925	1.451.209	570.650,20	239.082	—	25.550.631,26
Marzo	23.513	2.464.306	972.908,31	255.707	—	28.444.551,02
Abril	26.263	2.815.120	1.124.496,89	190.086	—	20.423.056,23
Mayo	20.241	2.119.399	855.981,65	246.418	—	27.920.356,22
Junio	27.642	2.884.903	1.168.533,82	222.832	—	24.569.500,93
Julio	32.746	3.340.319	1.340.562,30	216.067	—	23.499.305,89
Agosto	28.383	2.864.619	1.111.246,46	207.632	—	23.695.876,69
Setiembre	17.090	1.698.714	654.018,64	274.630	—	33.197.115,26
Octubre	18.674	1.873.435	759.110,89	279.156	—	34.475.499,77
Noviembre	22.845	2.401.404	979.684,89	271.688	—	31.988.745,40
Diciembre	20.058	2.047.311	872.207,36	258.024	—	27.002.463,49

(1) No se suministran datos por predominar, en las operaciones de ganado lanar, las llamadas «ventas al bulto».

COMPRAS DE LOS FRIGORIFICOS EN LAS ESTANCIAS

Ganado vacuno

PARTIDO	Número de cabezas	Kilos vivos	Importe $ m/n
Vacas			
TOTALES	56.415	25.842.740	4.351.102,86
Adolfo Alsina	421	203.640	37.766,25
Almirante Brown	14	6.050	786,50
Ayacucho	2.067	907.084	163 081,19
Azul	2.685	1.191.650	218 393,76
Bahía Blanca	24	10.250	2.357,50
Balcarce	129	69.696	13.987,80
Baradero	35	13.570	1.492,70
Bolívar	2.457	1.204.234	238.961,65
Brandsen	36	16.690	2.002,80
Cañuelas	223	89.289	10.870,51
Carlos Casares	549	329.350	50.787,—
Carlos Tejedor	255	134.800	29.656,—
Carmen de Areco	90	48.460	9.934,88
Caseros	639	339.230	69.917,78
Castelli	281	115.935	17.966,20
Colón	27	11.050	1.326,—
Coronel Dorrego	85	42.210	8.230,95
Coronel Pringles	4.667	2.314.599	365.334,25
Coronel Suárez	1.572	759.300	135.615,71
Chacabuco	109	39.910	4.190,55
Chascomús	1.519	608.108	69.598,95
Dolores	279	102.900	11.845,50
Esteban Echeverría	314	154.350	30.870,—
General Alvarado	20	13.120	2.164,80
General Alvear	1.407	691.798	130.179,28
General Belgrano	488	215.554	33.330,09
General Guido	47	16.400	1.968,—
General J. F. Uriburu	12	6.840	918,70
Gral. Juan Madariaga	38	16.635	3.541,75
General Lamadrid	2.935	1.485.118	277.994,37
General Pinto	92	41.985	6.749,15
General Pueyrredón	381	199.237	40.116,87
General Viamonte	80	33.560	6.376,40
General Villegas	204	80.285	15.397,58
González Chaves	245	121.715	24.362,30
Guaminí	277	127.060	23.276,40
Juárez	1.767	907.540	203.688,67
La Plata	10.262	4.104.619	454.060,68
Laprida	1.712	843.687	161.522,11
Las Flores	254	94.961	12.728,91
Leandro N. Alem	243	121.365	23.489,18
Lincoln	390	222.570	46.843,50
Lobería	104	46.340	7.414,40
Magdalena	271	109.703	14.473,28
Maipú	818	331.148	47.824,53
Marcelino Ugarte	163	91.480	20.583,—
Mar Chiquita	73	31.990	4.218,80
Mercedes	98	40.020	9.146,60
Monte	886	358.026	65.592,68
Necochea	515	275.235	60.599,73
Nueve de Julio	67	29.150	5.448,75
Olavarría	1.652	798.268	162.952,88
Pehuajó	897	436.115	77.376,80
Pellegrini	123	57.220	8.144,60
Pila	62	23.010	2.761,20
Quilmes	23	7.750	775,—
Rauch	542	244.231	47.493,56
Rivadavia	367	180.560	30.094,65
Roque Pérez	137	62.300	9.966,80
Saavedra	559	257.575	42.415,75
Saladillo	987	389.760	50.215,50
San Nicolás	247	84.930	9.545,50
San Vicente	172	68.527	7.434,15
Tandil	4.497	2.105.920	418.919,51
Tapalqué	962	451.825	78.501,10
Trenque Lauquen	2.298	1.001.183	154.639,17
Tres Arroyos	12	5.575	1.226,50
Veinticinco de Mayo	505	281.410	59.055,60
Villarino	37	17.085	2.599,65
Vaquillonas			
TOTALES	24.945	8.188.982	1.913.262,41
Adolfo Alsina	363	123.430	31.015,08
Ayacucho	72	23.000	5.060,—
Azul	1.981	616.335	149.017,94
Bahía Blanca	155	49.250	12.805,—
Balcarce	670	228.745	58.571,38
Baradero	85	26.400	5.016,—
Bolívar	268	82.585	19.524,96
Carlos Casares	27	8.420	1.768,20
Carlos Tejedor	60	15.625	3.760,25
Carmen de Areco	63	20.220	4.448,40
Caseros	197	79.515	18.893,85
Coronel Dorrego	265	76.205	17.190,65
Coronel Pringles	3.067	1.099.081	211.008,23
Coronel Suárez	697	248.960	54.637,71
Chascomús	1	230	57,50
Dolores	105	31.260	6.349,28
General Alvarado	240	69.815	19.165,18
General Alvear	564	198.180	45.695,—
General J. F. Uriburu	9	3.200	576,—
Gral. Juan Madariaga	64	17.745	4.080,30
General Lamadrid	1.517	506.795	122.914,48
General Lavalle	121	45.300	8.154,—
General Pueyrredón	68	20.525	5.541,60
General Villegas	388	121.625	28.475,95
González Chaves	217	68.975	18.716,30
Guaminí	89	36.550	8.903,75
Juárez	265	84.600	20.942,47
La Plata	38	12.640	3.181,45
Laprida	863	294.690	69.748,84
Leandro N. Alem	162	67.495	14.904,38
Lincoln	281	113.530	27.862,35
Lobería	295	102.680	20.081,60
Marcelino Ugarte	148	44.060	10.462,50
Mercedes	73	21.345	4.539,85

COMPRAS DE LOS FRIGORIFICOS EN LAS ESTANCIAS

Ganado vacuno

PARTIDO	Número de cabezas	Kilos vivos	Importe $ m/n
Vaquillonas			
Monte	54	11.345	2.722,80
Necochea	914	285.025	78.987,78
Olavarría	1.669	528.400	129.715,96
Pehuajó	895	303.298	73.339,36
Pellegrini	207	58.055	15.474,70
Rauch	314	104.865	26.379,48
Rivadavia	89	33.270	6.820,80
Saavedra	591	168.157	38.746,73
Saladillo	223	75.860	18.307,60
San Antonio de Areco	150	68.185	17.728,10
San Nicolás	301	113.030	21.923,40
Suipacha	67	19.705	3.593,75
Tandil	4.623	1.432.065	344.545,31
Tapalqué	11	3.030	848,40
Trenque Lauquen	1.299	378.005	90.580,03
Tres Arroyos	36	11.315	2.628,15
Veinticinco de Mayo	25	8.100	1.863,—
Villarino	89	28.261	5.981,63
Novillos «general»			
TOTALES	1.162.545	567.931.681	154.606.357,45
Adolfo Alsina	17.052	8.311.060	2.207.925,78
Alberti	2.194	1.112.485	302.394,57
Avellaneda	938	472.516	125.925,29
Ayacucho	2.722	1.338.880	349.211,32
Azul	64.738	31.885.910	8.775.319,33
Bahía Blanca	1.281	605.122	161.495,15
Balcarce	16.640	8.208.096	2.277.284,27
Baradero	4.897	2.315.632	517.587,05
Bartolomé Mitre	4.538	2.209.525	555.460,21
Bolívar	31.878	15.648.250	4.209.865,73
Bragado	3.082	1.507.955	390.892,10
Brandsen	434	198.530	33.579,30
Campana	550	327.680	64.109,82
Cañuelas	1.194	580.365	159.172,—
Carlos Casares	26.247	12.928.765	3.542.404,13
Carlos Tejedor	36.618	17.582.219	4.848.255,31
Carmen de Areco	5.000	2.489.490	629.434,77
Caseros	55.064	26.881.873	7.541.351,99
Castelli	92	43.895	13.168,50
Colón	9.240	4.520.490	1.291.627,40
Coronel Dorrego	843	411.360	114.793,96
Coronel Pringles	6.093	2.952.053	800.936,39
Coronel Suárez	47.295	22.994.754	6.358.440,24
Chacabuco	7.209	3.551.655	969.997,56
Chascomús	852	431.446	117.127,28
Chivilcoy	9.357	4.603.811	1.222.428,15
Dolores	70	34.755	8.540,55
Esteban Echeverría	981	428.920	106.303,40
Exaltación de la Cruz	632	326.090	84.766,08
Florencio Varela	214	106.875	20.259,70
General Alvarado	5.430	2.696.107	751.795,58
General Alvear	2.529	1.241.510	333.464,60
General Arenales	179	88.505	24.343,93
Novillos «general»			
General Belgrano	5.599	2.840.695	771.044,79
General J. F. Uriburu	434	213.090	55.939,75
Gral. Juan Madariaga	431	205.575	55.862,75
General Lamadrid	29.097	14.338.823	3.835.504,74
General Las Heras	2.040	974.805	267.850,68
General Lavalle	541	269.440	65.988,98
General Paz	3.680	1.827.153	488.070,82
General Pinto	51.078	24.747.608	6.783.791,21
General Pueyrredón	812	391.165	109.879,04
General Rodríguez	520	297.385	53.633,60
General San Martín	159	77.010	20.287,70
General Sarmiento	95	46.780	13.098,40
General Viamonte	14.208	6.893.031	1.868.091,69
General Villegas	73.541	35.444.306	9.710.496,01
González Chaves	83	39.425	10.597,01
Guaminí	39.837	19.398.702	5.284.547,77
Juárez	15.291	7.457.591	2.127.771,56
Junín	6.100	3.046.880	782.487,88
La Plata	1.318	711.670	159.510,01
Laprida	1.612	784.845	221.891,70
Las Conchas	340	174.860	52.458,—
Las Flores	315	151.205	41.959,42
Leandro N. Alem	15.692	7.657.169	2.144.681,06
Lincoln	82.051	39.960.533	10.873.102,48
Lobería	7.568	3.744.805	1.039.813,84
Lobos	640	323.765	87.570,03
Lomas de Zamora	64	38.300	10.724,—
Luján	259	131.555	37.861,95
Magdalena	479	238.255	64.256,13
Maipú	1.935	899.115	206.687,75
Marcelino Ugarte	3.841	1.908.460	483.854,43
Marcos Paz	318	157.760	43.749,69
Matanza	234	108.640	19.396,14
Mercedes	6.778	3.242.455	882.192,13
Merlo	130	57.355	14.938,28
Monte	1.872	941.332	249.055,31
Moreno	180	86.360	24.180,80
Navarro	335	168.265	47.279,39
Necochea	6.141	2.939.180	842.950,01
Nueve de Julio	53.982	26.412.770	7.133.781,64
Olavarría	16.872	8.273.792	2.226.205,14
Patagones	50	24.770	6.935,60
Pehuajó	110.002	54.178.467	14.878.507,41
Pellegrini	45.202	21.954.145	5.902.385,36
Pergamino	4.499	2.207.400	574.406,09
Pilar	20	10.450	2.612,50
Puan	189	92.385	21.849,60
Quilmes	99	45.285	12.679,80
Ramallo	595	280.725	70.806,98
Rivadavia	54.937	26.512.237	7.327.397,25
Rojas	3.087	1.500.935	402.054,63
Roque Pérez	413	220.525	59.592,82
Saavedra	3.217	1.515.445	428.711,25
Saladillo	686	336.425	88.864,10
San Andrés de Giles	929	474.155	120.533,05
San Antonio de Areco	12.081	6.147.377	1.588.820,93

COMPRAS DE LOS FRIGORIFICOS EN LAS ESTANCIAS

Ganado vacuno

(Continuación).

PARTIDO	Número de cabezas	Kilos vivos	Importe $ m/n
Novillos «general»			
San Isidro	50	25.690	7.193,20
San Nicolás	901	418.680	77.098,71
San Pedro	2.691	1.305.670	342.638,73
Suipacha	3.039	1.512.770	397.852,50
Tandil	7.993	3.916.387	1.096.503,56
Tapalqué	4.546	2.156.774	582.986,21
Tornquist	182	85.580	17.214,92
Trenque Lauquen	68.387	33.595.670	9.076.157,42
Tres Arroyos	3.971	1.889.290	530.058,18
Veinticinco de Mayo	20.759	10.157.923	2.684.299,45
Villarino	1.435	707.832	185.491,95
Novillos «chilled»			
TOTALES	923.047	446.790.735	127.841.762,04
Adolfo Alsina	12.369	5.994.413	1.727.388,42
Alberti	1.858	939.580	267.606,28
Avellaneda	155	75.270	21.159,30
Ayacucho	1.719	830.550	236.883,22
Azul	52.832	25.878.730	7.464.245,02
Bahía Blanca	61	29.825	9.071,20
Balcarce	13.417	6.575.336	1.909.751,52
Baradero	1.202	577.960	168.574,68
Bartolomé Mitre	2.876	1.375.115	388.430,05
Bolívar	26.252	12.741.855	3.615.986,82
Bragado	1.625	794.930	218.801,95
Cañuelas	405	195.845	58.571,—
Carlos Casares	22.272	10.852.685	3.116 325,94
Carlos Tejedor	30.655	14.567.087	4.166.810,28
Carmen de Areco	2.258	1.103.687	322.059,85
Caseros	49.250	23.938.877	6.876.999,34
Castelli	92	43.895	13.168,50
Colón	8.304	4.064.190	1.180.685,24
Coronel Dorrego	843	411.360	114.793,96
Coronel Pringles	4.907	2.370.422	680.663,40
Coronel Suárez	39.894	19.233.632	5.558.291,31
Chacabuco	5.837	2.847.635	814.398,40
Chascomús	627	315.185	89.875,25
Chivilcoy	6.619	3.210.696	899.938,76
Exaltación de la Cruz	422	215.620	58.968,60
General Alvarado	4.917	2.426.467	698.060,35
General Alvear	2.125	1.028.770	289.985,30
General Arenales	129	63.805	18.000,97
General Belgrano	3.701	1.854.285	525.962,76
General J. F. Uriburu	215	104.460	32.032,60
Gral. Juan Madariaga	105	48.750	13.650,—
General Lamadrid	22.690	11.090.517	3.155.399,98
General Las Heras	1.814	858.660	238.814,43
General Paz	2.401	1.154.878	337.828,34
General Pinto	44.310	21.322.238	6.068.836,58
General Pueyrredón	693	334.770	97.576,29
General Rodríguez	110	60.520	15.735,20
Novillos «chilled»			
General San Martín	125	59.850	16.159,50
General Sarmiento	95	46.780	13.098,40
General Viamonte	11.341	5.393.406	1.550.545,41
General Villegas	60.289	28.757.156	8.172.126,91
González Chaves	50	24.235	6.684,01
Guaminí	33.579	16.265.534	4.640.109,79
Juárez	13.156	6.407.506	1.868.209,36
Junín	2.923	1.413.525	401.694,27
La Plata	481	243.790	66.742,70
Laprida	1.488	727.375	206.420,80
Las Conchas	340	174.860	52.458,—
Las Flores	265	126.535	35.347,86
Leandro N. Alem	14.386	6.991.234	2.003.080,49
Lincoln	64.383	30.929.619	8.860.443,74
Lobería	6.699	3.287.635	946.323,49
Lobos	400	196.785	54.713,05
Luján	204	102.455	29.859,45
Magdalena	231	120.350	33.586,20
Maipú	342	174.455	49.505,65
Marcelino Ugarte	2.863	1.404.430	391.367,95
Marcos Paz	304	150.740	42.104,90
Matanza	24	11.650	3.152,49
Mercedes	4.845	2.282.245	652.510,22
Merlo	105	46.550	11.637,50
Monte	1.539	764.142	216.470,01
Moreno	180	86.360	24.180,80
Navarro	228	117.550	33.542,13
Necochea	5.479	2.625.530	769.614,78
Nueve de Julio	40.557	19.569.518	5.566.569,09
Olavarría	12.648	6.228.714	1 787.336,85
Patagones	50	24.770	6.935,60
Pehuajó	89.312	43.436.274	12 451.267,31
Pellegrini	36.556	17.621.006	5.009.736,07
Pergamino	3.089	1.487.780	418.426,17
Puan	120	57.115	15.992,20
Ramallo	470	216.385	59.225,78
Rivadavia	46.246	22.145.686	6.337.422,36
Rojas	2.455	1.178.860	335.104,50
Roque Pérez	25	12.985	3.408,56
Saavedra	2.456	1.150.793	333.153,02
Saladillo	350	169.800	45.634,20
San Andrés de Giles	756	382.380	96.084,15
San Antonio de Areco	5.656	2.817.702	789.987,65
San Isidro	50	25.690	7.193,20
San Pedro	1.683	807.175	240.363,10
Suipacha	1.123	1.048.250	298.166,94
Tandil	6.876	3.354.440	967.023,49
Tapalqué	3.762	1.764.060	499.567,60
Tornquist	26	13.270	4.113,70
Trenque Lauquen	52.824	25.865.705	7.365.303,84
Tres Arroyos	3.354	1.589.332	462.830,91
Veinticinco de Mayo	14.404	6.937.438	1.997.781,84
Villarino	894	420.825	120.112,96

COMPRAS DE LOS FRIGORIFICOS EN LAS ESTANCIAS

Ganado vacuno

(Continuación).

PARTIDO	Número de cabezas	Kilos vivos	Importe $ m/n
Novillos «congelar»			
TOTALES	70.362	35.466.109	9.200.050,68
Adolfo Alsina	987	492.930	132.265,87
Almirante Brown	50	26.530	6.632,50
Ayacucho	299	148.805	38.788,—
Azul	1.918	950.239	224.038,75
Balcarce	1.591	788.840	213.750,47
Baradero	609	290.440	74.833,48
Bartolomé Mitre	95	47.900	13.075,40
Bolívar	1.328	684.475	181.752,51
Bragado	630	298.135	77.826,91
Campana	170	99.690	25.919,40
Cañuelas	643	314.495	82.365,95
Carlos Casares	1.212	602.585	156.812,70
Carlos Tejedor	2.309	1.156.970	308.847,23
Carmen de Areco	783	395.825	106.748,34
Caseros	2.171	1.086.583	295.971,57
Colón	23	13.370	3.743,60
Coronel Pringles	432	223.975	57.882,50
Coronel Suárez	1.851	939.900	239.378,50
Chacabuco	293	153.925	43.099,—
Chascomús	125	65.020	17.150,05
Chivilcoy	1.105	549.470	151.202,64
Dolores	50	25.385	6.853,95
Esteban Echeverría	881	391.770	98.687,65
Exaltación de la Cruz	130	70.025	17.506,25
General Alvarado	72	39.170	10.967,60
General Alvear	48	24.910	6.227,50
General Belgrano	947	498.175	132.851,38
Gral. Juan Madariaga	306	145.785	40.446,35
General J. F. Uriburu	19	10.670	2.987,60
General Lamadrid	1.143	605.085	149.098,19
General Las Heras	226	116.145	29.036,25
General Lavalle	352	189.475	49.263,50
General Paz	405	207.270	54.324,99
General Pinto	1.367	682.080	170.843,62
General Pueyrredón	58	29.095	6.083,20
General San Martín	9	4.860	1.360,80
General Viamonte	927	462.840	119.243,64
General Villegas	4.219	2.123.595	558.759,80
González Chaves	31	14.040	3.621,—
Guaminí	977	490.690	119.181,58
Juárez	91[illegible]	460.005	123.327,70
Junín	685	360.340	98.460,87
La Plata	22	10.710	1.927,80
Laprida	121	55.890	15.069,10
Leandro N. Alem	150	76.010	18.926,—
Lincoln	6.033	3.065.165	804.853,04
Lobería	187	104.665	28.777,90
Lobos	135	72.960	18.940,94
Lomas de Zamora	64	38.300	10.724,—
Luján	55	29.100	8.002,50
Magdalena	173	81.160	21.553,50
Maipú	595	308.520	86.385,60
Marcos Paz	14	7.020	1 644,79
Mercedes	1.026	513.225	131.625,26
Merlo	25	13.805	3.300,78
Navarro	59	28.670	8.027,60
Necochea	338	158.000	42.989,20
Nueve de Julio	2.473	1.298.280	321.635,80
Olavarría	270	138.465	34.364,04
Pehuajó	6.995	3.533.620	924.963,20
Pellegrini	1.635	828.330	208.460,58
Pergamino	419	203.615	55.980,50
Pilar	20	10.450	2 612,50
Quilmes	99	45.285	12.679,80
Rivadavia	3.180	1.585.832	407.687,66
Rojas	94	50.315	13.552,03
Roque Pérez	388	207.540	56.184,26
Saavedra	124	64.205	15.997,85
Saladillo	286	142.390	39.352,30
San Andrés de Giles	103	57.145	16.000,60
San Antonio de Areco	2.865	1.474.180	375.413,20
San Pedro	168	81.830	22.912,40
Suipacha	216	114.300	29.697,—
Tandil	532	269.595	69.078,40
Tapalqué	50	23.600	6.136,—
Trenque Lauquen	7.370	3.644.155	904.061,06
Tres Arroyos	145	69.870	16.595,75
Veinticinco de Mayo	1.545	778.395	212.718,95
Novillos «conserva»			
TOTALES	40.408	21.491.869	3.436.586,24
Adolfo Alsina	1.710	868.515	138.962,40
Alberti	182	101.790	16.286,40
Ayacucho	118	61.845	9.895,20
Azul	2.086	1.164.205	186.272,80
Balcarce	876	474.840	75.974,40
Baradero	444	195.870	31.009,60
Bartolomé Mitre	200	103.575	16.572,—
Bolívar	1.136	626.050	100.168,10
Campana	330	201.530	32.244,80
Cañuelas	2	950	190,—
Carlos Casares	1.186	659.900	105.584,—
Carlos Tejedor	873	475.820	76.131,20
Carmen de Areco	423	232.075	37.132,—
Caseros	1.062	576.103	92.176,48
Colón	66	36.260	5.801,60
Coronel Pringles	332	166.510	26.641,60
Coronel Suárez	2.111	1.097.731	175.636,96
Chacabuco	365	193.530	30.964,80
Chascomús	10	5.970	955,20
Chivilcoy	550	301.910	48.305,60
General Alvarado	300	159.455	25.512,80
General Belgrano	185	103.995	16.639,20
General J. F. Uriburu	33	16.400	2.624,—
Gral. Juan Madariaga	20	11.040	1.766,40
General Lamadrid	1.535	784.675	125.548,—
General Paz	216	118.225	18.916,—

COMPRAS DE LOS FRIGORIFICOS EN LAS ESTANCIAS

Ganado vacuno

(Continuación).

PARTIDO	Número de cabezas	Kilos vivos	Importe $ m/n
Novillos «conserva»			
General Pinto	1.875	1.014.495	162.319,20
General Rodríguez	410	236.865	37.898,40
General Viamonte	743	402.210	64.353,60
General Villegas	808	439.695	70.079,75
Guaminí	1.061	556.070	88.971,20
Juárez	150	74.310	11.889,60
Junín	445	250.115	39.490,70
La Plata	204	123.665	19.786,40
Leandro N. Alem	30	18.160	2.905,60
Lincoln	3.336	1.793.990	286.995,50
Lobería	44	23.470	3.755,20
Maipú	926	377.830	60.452,80
Marcelino Ugarte	225	112.930	18.068,80
Monte	109	60.300	9.631,80
Nueve de Julio	1.659	896.521	143.443,36
Olavarría	648	353.223	56.515,68
Pehuajó	2.741	1.460.391	233.662,56
Pellegrini	1.562	813.568	130.170,88
Pergamino	427	232.720	37.235,20
Puan	46	24.560	3.929,60
Rivadavia	719	403.080	64.492,80
Rojas	217	109.860	17.577,60
Saavedra	52	27.330	4.372,80
Saladillo	50	24.235	3.877,60
San Andrés de Giles	20	9.630	1.540,80
San Antonio de Areco	412	230.655	35.941,75
San Nicolás	260	146.120	23.379,20
San Pedro	240	121.030	19.364,80
Suipacha	76	41.740	6.678,40
Tandil	120	67.687	10.829,92
Tapalqué	133	67.180	10.748,80
Trenque Lanquen	2.635	1.353.985	216.637,60
Tres Arroyos	240	123.435	19.749,60
Veinticinco de Mayo	1.434	762.045	121.927,20
Novillos «consumo»			
TOTALES	13.711	6.712.999	1.283.229,08
Adolfo Alsina	382	181.230	32.621,40
Ayacucho	1	380	91,20
Azul	594	274.235	57.563,85
Bahía Blanca	168	63.570	17.163,90
Baradero	890	412.985	74.658,75
Bartolomé Mitre	151	74.635	14.182,50
Bolívar	987	494.455	87.186,25
Bragado	80	42.395	8.208,30
Carlos Casares	70	37.060	6.903,60
Carlos Tejedor	341	148.400	30.094,70
Carmen de Areco	182	93.980	16.741,30
Caseros	439	220.280	39.650,40
Coronel Pringles	326	142.236	25.722,34
Coronel Suárez	5	2.600	544,60
Chacabuco	59	30.580	5.504,40
Chascomús	67	33.546	6.076,—
Novillos «consumo»			
Chivilcoy	154	79.830	14.157,85
Dolores	20	9.370	1.686,60
Esteban Echeverría	100	37.150	7.615,75
Florencio Varela	12	4.655	837,90
General Belgrano	123	66.920	14.310,40
General J. F. Uriburu	144	69.665	15.482,75
General Lamadrid	23	11.810	2.362,—
General Lavalle	141	56.100	10.659,—
General Paz	100	51.650	12.860,60
General Pinto	114	55.100	9.866,85
General Pueyrredón	25	11.810	2.125,80
General Villegas	176	91.340	16.055,60
González Chaves	2	1.150	292,—
Guaminí	255	120.270	22.268,10
Juárez	19	7.700	1.943,45
La Plata	24	12.790	2.340,60
Laprida	3	1.580	401,80
Leandro N. Alem	488	256.610	47.614,30
Lincoln	820	423.185	78.609,50
Lobería	88	50.950	9.171,—
Marcelino Ugarte	315	162.045	28.702,35
Mercedes	429	227.965	42.752,45
Necochea	44	17.825	4.690,70
Nueve de Julio	142	56.000	14.633,40
Olavarría	177	73.440	12.600,—
Pehuajó	647	322.720	60.522,70
Pellegrini	285	143.660	25.463,85
Puan	23	10.710	1.927,80
Rivadavia	438	219.335	38.787,30
Rojas	141	72.650	15.248,10
Saavedra	39	14.845	3.127,28
San Antonio de Areco	912	474.700	95.998,90
San Nicolás	163	63.310	12.028,90
San Pedro	234	113.875	19.805,70
Suipacha	160	74.860	13.474,80
Tandil	200	87.835	19.919,65
Tapalqué	23	12.059	2 170,62
Tornquist	131	60.170	10.228,90
Trenque Lauquen	570	279.455	57.716,25
Veinticinco de Mayo	896	463.395	91.581,90
Villarino	169	89.943	18.272,19
Novillos «tropa mezcla»			
TOTALES	115.017	57.499.879	12.844.729,52
Adolfo Alsina	1.604	773.972	176.687,69
Alberti	154	71.115	18.501,89
Avellaneda	783	397.246	104.765,99
Ayacucho	585	297.300	63.553,70
Azul	7.308	3.618.501	843.198,91
Bahía Blanca	50	24.285	6.576,38
Balcarce	1.758	856.522	206.491,55
Baradero	1 752	838.377	168.510,54
Bartolomé Mitre	1.216	608.200	123.200,26

COMPRAS DE LOS FRIGORIFICOS EN LAS ESTANCIAS

Ganado vacuno

(Continuación).

PARTIDO	Número de cabezas	Kilos vivos	Importe $ %
Novillos «tropa mezcla»			
Bolívar	2 175	1.101.415	224.772,15
Bragado	747	372.495	86.054,94
Brandsen	434	198.530	33.579,30
Campana	50	26.460	5.945,62
Cañuelas	144	69.075	18.045,05
Carlos Casares	1.507	776.535	156.77,89
Carlos Tejedor	2.440	1.233.942	266.371,90
Carmen de Areco	1.354	663.923	146.753,28
Caseros	2.142	1.060.030	236.554,20
Colón	847	406.670	101.396,96
Coronel Pringles	96	48.910	10.026,55
Coronel Suárez	3.431	1.720.891	384.588,87
Chacabuco	655	325.985	76.030,96
Chascomús	23	11.725	3.070,78
Chivilcoy	929	461.905	108.823,30
Exaltación de la Cruz	80	40.445	8.291,23
Florencio Varela	202	102.220	19.421,80
General Alvarado	141	71.015	17.254,83
General Alvear	356	187.830	37.251,80
General Arenales	50	24.700	6.342,96
General Belgrano	643	317.320	81.281,05
General J. F. Uriburu	23	11.895	2.812,80
General Lamadrid	3.706	1.846.736	403.096,57
General Lavalle	48	23.865	6.066,48
General Paz	558	295.330	64.140,89
General Pinto	3.412	1.703.695	371.924,96
General Pueyrredón	36	15.490	4.093,75
General San Martín	25	12.300	2.767,50
General Viamonte	1.197	634.575	133.949,05
General Villegas	8.049	4.032.520	893.473,95
Guaminí	3.965	1.966.138	414.017,10
Juárez	1.054	508.070	122.401,45
Junín	2.047	1.022.900	242.842,04
La Plata	587	320.715	68.712,51
Las Flores	50	24.670	6.611,56
Leandro N. Alem	638	315.155	72.154,67
Lincoln	7.479	3.748.574	842.200,70
Lobería	550	278.085	51.786,25
Lobos	151	76.680	19.638,47
Magdalena	75	36.745	9.116,43
Maipú	72	38.310	10.343,70
Marcelino Ugarte	438	229.065	45.715,33
Matanza	210	96.990	16.243,65
Mercedes	432	196.360	49.581,77
Monte	224	116.890	22.953,50
Navarro	48	22.045	5.709,66
Necochea	280	134.825	25.655,33
Nueve de Julio	9.151	4.575.011	1.087.499,99
Olavarría	3.129	1.497.390	335.388,57
Pehuajó	10.307	5.425.462	1.208.091,64
Pellegrini	5.164	2.547.581	528.553,98
Pergamino	564	283.285	62.764,22
Ramallo	125	64.340	11.581,20
Rivadavia	4.354	2.158.304	479.007,13
Rojas	180	89.250	20.572,40
Saavedra	546	258.272	72.060,30
San Andrés de Giles	50	25.000	6.907,50
San Antonio de Areco	2.236	1.150.140	291.479,43
San Nicolás	478	209.250	41.690,61
San Pedro	366	181.760	40.192,73
Suipacha	464	233.620	49.835,36
Tandil	155	80.940	19.591,90
Tapalqué	528	263.345	57.730,69
Tornquist	25	12.140	2.872,32
Trenque Lauquen	4.161	2.046.585	444.563,36
Tres Arroyos	342	162.543	40.942,12
Veinticinco de Mayo	3.307	1.622.435	348.164,87
Villarino	372	197.064	47.106,80
Novillos «tropa mezcla»			
Novillitos			
TOTALES	322	101.978	22.222,99
Adolfo Alsina	15	3.790	720,10
Azul	55	17.455	4.621,38
Brandsen	2	590	88,50
Coronel Pringles	78	29.589	5.820,51
Gral. Juan Madariaga	14	3.945	848,18
Lincoln	19	5.940	594,—
Mercedes	8	1.620	356,40
Necochea	12	3.560	961,20
Saavedra	3	1.200	216,—
Tandil	73	21.450	5.139,80
Veinticinco de Mayo	39	12.135	2.695,—
Villarino	4	704	161,92
Terneros			
TOTALES	20.168	4.420.732	1.185.915,54
Adolfo Alsina	40	11.800	3.068,—
Almirante Brown	3	310	80,60
Ayacucho	833	176.830	45.569,90
Azul	1.827	440.765	122.603,45
Bahía Blanca	100	22.370	5.705,30
Balcarce	66	16.575	4.972,50
Baradero	722	162.755	44.474,15
Bolívar	495	112.845	32.935,73
Cañuelas	108	21.430	5.416,80
Carlos Casares	40	8.590	2.233,40
Carlos Tejedor	36	9.760	2.342,40
Coronel Pringles	87	17.260	3.875,80
Coronel Suárez	45	11.175	2.961,37
Chacabuco	5	330	42,90
Chascomús	185	25.243	4.394,53
Exaltación de la Cruz	70	18.820	4.610,90
General Alvear	419	82.460	21.950,35
General Belgrano	55	12.050	3.856,—
General J. F. Uriburu	18	3.590	782,74
Gral. Juan Madariaga	141	29.200	7.786,85
General Lamadrid	1.070	248.545	69.180,60

COMPRAS DE LOS FRIGORIFICOS EN LAS ESTANCIAS

Ganado vacuno

(Continuación).

PARTIDO	Número de cabezas	Kilos vivos	Importe $ m/n
Terneros			
General Lavalle	165	43.460	10.555,94
General Villegas	56	10.305	3.004,43
González Chaves	41	9.930	3.177,60
Juárez	415	93.815	27.742,80
Laprida	602	146.480	42.044,60
La Plata	1.951	356.802	57.220,21
Las Flores	347	58.955	14.638,80
Leandro N. Alem	33	7.110	1.848,60
Lincoln	80	17.550	5.357,40
Lobos	105	20.090	5.404,60
Magdalena	811	128.670	28.202,05
Maipú	65	11.974	3.258,32
Mercedes	101	21.265	5.300,78
Monte	127	22.195	5.457,75
Necochea	805	187.320	57.309,35
Olavarría	1.586	378.698	106.302,52
Pehuajó	35	9.940	2.783,20
Pellegrini	623	157.000	47.136,60
Rivadavia	35	9.320	2.702,80
Rojas	111	25.810	8.775,40
Saavedra	650	165.130	51.286,70
San Antonio de Areco	73	17.690	4.853,80
San Nicolás	170	37.960	9.594,80
San Vicente	30	4.080	734,40
Suipacha	21	5.650	1.412,50
Tandil	3.287	749.630	215.925,74
Tapalqué	878	174.220	46.419,—
Trenque Lauquen	406	78.545	18.065,35
Veinticinco de Mayo	14	2.900	783,—
Villarino	180	35.535	9.772,13
Mamones			
TOTALES	415	53.187	15.452,66
Azul	2	285	108,—
Chascomús	55	4.172	1.211,76
General Lavalle	136	18.470	5.171,60
General Pueyrredón	1	110	49,50
González Chaves	1	110	44,—
Juárez	20	2.360	884,20
La Plata	1	30	3,90
Necochea	5	645	260,20
San Nicolás	162	22.610	6.330,80
Tandil	12	1.470	540,45
Veinticinco de Mayo	20	2.925	848,25
Toros			
TOTALES	2.974	1.845.651	223.678,—
Adolfo Alsina	28	27.730	4 073,80
Ayacucho	127	77.750	8 995,—

PARTIDO	Número de cabezas	Kilos vivos	Importe $ m/n
Toros			
Azul	232	147.508	18.010,82
Balcarce	50	30.990	3 718,80
Brandsen	16	7.880	866,80
Cañuelas	131	77.855	8.983,15
Carlos Tejedor	62	37.950	4.554,—
Caseros	10	7.420	1.038,80
Castelli	53	31.115	3.755,90
Colón	31	23.390	3.508,50
Coronel Dorrego	10	7.196	863,52
Coronel Pringles	48	31.050	3.801,40
Coronel Suárez	36	24.355	2.978,75
Chascomús	88	57.500	8.175,30
Exaltación de la Cruz	38	23.550	2.590,50
General Alvarado	20	14.640	2.196,—
General Alvear	25	14.490	1.666,35
General Belgrano	20	14.400	2.160,—
General Guido	10	5.710	628,10
General J. F. Ur'buru	2	1.430	143,—
General Lamadrid	43	24.070	2.747,—
General Pueyrredón	15	9.440	1.065,80
General Rodríguez	16	10.390	1.142,90
General Villegas	2	1.450	174,—
González Chaves	2	1.430	214,50
Guaminí	13	7.420	964,60
Juárez	54	33.420	4.235,15
Junín	15	10.920	1.092,—
La Plata	158	95.277	12.632,38
Laprida	1	760	114,—
Las Flores	78	47.245	5.849,65
Leandro N. Alem	35	21.780	2.711,10
Lincoln	10	7.215	1.082,25
Lobería	15	10.840	1.192,40
Magdalena	6	2.910	333,40
Maipú	12	7.910	1.039,33
Mar Chiquita	59	33.645	4.138,92
Monte	143	83.158	10.169,15
Necochea	68	46.825	5.684,65
Nueve de Julio	10	7.215	1.082,25
Olavarría	406	258.448	32.461,10
Pehuajó	131	92.863	9.539,97
Quilmes	45	30.290	3.634,80
Rauch	99	52.263	6.203,93
Rivadavia	1	840	100,80
Roque Pérez	41	26.288	3.531,18
Saladillo	26	15.200	1.672,—
San Andrés de Giles	42	26.645	2.930,95
San Vicente	13	7.995	879,45
Tandil	97	56.935	6.586,35
Tapalqué	8	5.820	698,40
Trenque Lauquen	252	136.695	13.998,55
Tres Arroyos	10	7.300	949,—
Veinticinco de Mayo	1	840	117,60

COMPRAS DE LOS FRIGORIFICOS EN LAS ESTANCIAS

Ganado vacuno

(Continuación).

Torunos y bueyes

PARTIDO	Número de cabezas	Kilos vivos	Importe $ m/n
TOTALES	128	74.490	11.127,20
Ayacucho	20	9.550	1.945,40
Azul	1	645	116,10
Bahía Blanca	5	3.400	510,—
Brandsen	2	980	107,80
Carlos Casares	1	470	75,20
Coronel Pringles	1	710	113,60
General Alvarado	19	12.330	1.602,90
General Alvear	32	20.900	2.926,—
General Pinto	3	2.180	305,20
General Pueyrredón	5	2.920	525,60
Guaminí	7	4 180	459,80
Necochea	9	4.540	681,—
Pehuajó	2	1.205	180,75
Tandil	2	1.085	162,75
Tapalqué	2	760	136,80
Trenque Lauquen	7	3.470	555,20
Villarino	10	5.165	723,10

Tropas sin clasificar

TOTALES	458	188.115	28.376,90
Carlos Casares	232	102.955	10.295,50
Caseros	90	34.980	8.045,40
General Alvear	28	11.700	2.340,—
Tandil	108	38.480	7.696,—

Ganado porcino

Porcinos con rechazos

TOTALES	261.932	27.076.324	10.855.663,—
Adolfo Alsina	1.558	154.133	58.431,21
Avellaneda	19.618	2.188.450	878.180,51
Ayacucho	247	29.756	11.933,—
Azul	65	8.130	2.771,63
Bahía Blanca	3.688	360.424	138.972,02
Baradero	—	634	34,30
Bartolomé Mitre	28	2.549	913,40
Bolívar	22.689	2.435.773	964.282,82
Bragado	6.654	673.065	272.068,56
Brandsen	50	5.130	1.933,12
Campana	6	1.124	131,14
Cañuelas	303	3.098	1.502,30
Carlos Casares	5.617	562.011	219.342,59
Carlos Tejedor	260	23.269	9.140,57
Carmen de Areco	290	29.860	12.189,84
Caseros	2.234	229.883	93.338,58
Castelli	455	48.154	18.927,36
Colón	13.895	1.408.227	573.934,45
Coronel Pringles	42	4.860	2.041,20
Coronel Suárez	685	69.988	27.431,14
Chacabuco	2.835	300.262	121.654,41
Chascomús	131	13.890	5.576,63
Chivilcoy	356	41.090	16.826,18
Dolores	603	63.641	24.494,10
General Alvear	2.016	212.157	83.638,12
General Arenales	100	11.505	4.612,76
General Belgrano	196	20.593	8.307,19
General J. F. Uriburu	345	6.402	2.848,62
Gral. Juan Madariaga	1.850	174.410	71.316,44
General Lamadrid	94	11.230	4.299,80
General Lavalle	26	2.455	939,89
General Paz	432	45.090	18.079,73
General Pinto	175	20.692	8.370,20
General Pueyrredón	261	31.550	12.457,07
General Sarmiento	251	25.695	9.946,32
General Viamonte	9.877	958.302	381.254,83
General Villegas	723	76.234	29.844,18
Guaminí	274	24.040	9.407,09
Juárez	30	4.620	1.817,40
Junín	395	38.795	15.368,09
La Plata	877	108.981	44.415,03
Las Flores	8.230	841.085	338.040,05
Leandro N. Alem	1.459	150.340	62.045,44
Lincoln	2.858	260.217	99.732,48
Lobería	710	66.469	27.113,74
Lobos	527	57.600	23.747,58
Lomas de Zamora	1.427	167.941	66.023,45
Magdalena	84	9.835	3.579,31
Maipú	47	4.526	1.851,90
Marcelino Ugarte	335	32.085	12.892,57
Marcos Paz	106	10.218	4.700,28
Mar Chiquita	30	3.240	1.221,93
Matanza	8.134	1.044.480	413.459,59
Mercedes	71	6.630	2.778,81
Monte	274	27.807	10.531,06
Moreno	90	8.500	3.511,14
Navarro	1.563	176.608	73.748,61
Nueve de Julio	36.962	3.554.183	1.408.885,60
Olavarría	88	10.300	4.026,18
Patagones	14	1.190	394,—
Pehuajó	8.823	943.549	379.576,11
Pellegrini	474	42.122	16.691,82
Pila	25	1.685	591,03
Puan	100	7.706	2.794,12
Quilmes	501	55.690	22.513,50
Ramallo	1.132	109.080	43.639,15
Rivadavia	53	5.681	2.199,10
Rojas	1.506	156.517	63.428,84
Roque Pérez	13.203	1.363.556	555.273,03
Saavedra	482	46.360	16.398,80
Saladillo	48.412	4.969.956	2.022.546,89
San Andrés de Giles	50	505	277,50
San Vicente	31	2.534	1.008,86
Seis de Septiembre	863	105.655	41.619,71
Tandil	455	63.299	24.488,99
Tapalqué	30	2.970	1.251,66
Tornquist	8	1.165	466,—
Trenque Lauquen	673	62.016	24.645,07
Tres Arroyos	30	2.645	1.078,11
Veinticinco de Mayo	21.658	2.256.981	909.684,93
Villarino	183	13.246	4.232,15

COMPRAS DE LOS FRIGORIFICOS EN LAS ESTANCIAS

Ganado lanar

PARTIDO	Número de cabezas	Kilos vivos (1)	Importe $ m/n
Ovejas			
TOTALES	8.659	—	64.316,26
Bahía Blanca	225	—	2.175,—
Campana	160	—	1.360,—
Coronel Pringles	398	—	2.797,—
Coronel Suárez	2.197	—	15.598,70
General Lamadrid	644	—	5.364,50
General Lavalle	613	—	4.353,16
Juárez	540	—	3.510,—
Junín	510	—	3.506,88
Laprida	2.352	—	18.432,36
Olavarría	60	—	600,—
Puan	12	—	96,—
Rivadavia	664	—	4.385,16
Trenque Lauquen	269	—	2.017,50
Villarino	15	—	120,—
Corderos			
TOTALES	161.680	—	1.607.419,03
Adolfo Alsina	2.345	—	28.226,12
Ayacucho	1.592	—	18.626,40
Azul	7.339	—	45.964,60
Bahía Blanca	660	—	4.659,—
Campana	120	—	1.044,—
Cañuelas	187	—	2.319,50
Coronel Dorrego	1.319	—	15.048,—
Coronel Pringles	37.204	—	433.129,28
Coronel Suárez	10.667	—	104.440,10
Chascomús	567	—	7.337,—
General Alvear	1.659	—	18.573,—
General Belgrano	750	—	9.375,—
General J. F. Uriburu	317	—	3 328,50
Gral. Juan Madariaga	902	—	8.849,30
General Lamadrid	2.814	—	30.328,80
General Lavalle	1.222	—	7.332,—
General Paz	4.265	—	39.175,—
General Sarmiento	145	—	1.450,—
Guaminí	1.129	—	7.338,50
Juárez	3 211	—	30.602,30
Junín	160	—	1.276,—
Laprida	25.453	—	227.740,70
Lobería	2.060	—	24.356,90
Maipú	813	—	7.345,40
Necochea	1.197	—	13.403,80
Olavarría	4.399	—	47.145,—
Patagones	12.507	—	103.995,44
Pehuajó	249	—	2.241,—
Puan	6.140	—	70.610,90
Rivadavia	4.548	—	45.010,15
Rojas	299	—	3.139,50
Saavedra	2.840	—	30.712,84
Saladillo	451	—	3.848,70
Tornquist	13.363	—	127.602,40
Trenque Lauquen	3.067	—	27.383,—
Tres Arroyos	4.100	—	43.868,50
Villarino	1.619	—	10.583,40
Mamones			
TOTALES	8.751	—	99.707,38
Adolfo Alsina	878	—	10.184,80
Coronel Pringles	2.634	—	34.242,—
General Lamadrid	318	—	3.529,60
Necochea	297	—	3.853,46
Puan	1.991	—	24.263,52
San Nicolás	1.080	—	6.438,—
Tornquist	1.553	—	17.196,—
Borregos			
TOTALES	31.695	—	216.946,50
Azul	10.387	—	60.248,—
Bahía Blanca	800	—	7.656,70
Coronel Pringles	1.591	—	13.432,14
Coronel Suárez	1.721	—	14.539,66
General Lamadrid	50	—	400,—
General Lavalle	2.346	—	13.538,50
Guaminí	661	—	4.957,50
Junín	300	—	2.490,—
Laprida	2.274	—	13.382,70
Leandro N. Alem	4.602	—	39.230,18
Lincoln	500	—	3.250,—
Monte	70	—	689,62
Rivadavia	1.553	—	10.137,20
Saavedra	60	—	450,—
Tornquist	4.375	—	29.829,30
Trenque Lauquen	64	—	512,—
Villarino	341	—	2.203,—
Capones			
TOTALES	27.342	—	224.518,18
Azul	777	—	4.901,80
Bahía Blanca	1.777	—	12.282,20
Coronel Pringles	10.934	—	82.569,50
Coronel Suárez	1.489	—	14.436,—
General Lamadrid	2.757	—	27.083,20
Juárez	206	—	2.233,32
Junín	34	—	205,20
Laprida	2.048	—	14.756,20
Monte	28	—	229,06
Tornquist	2.740	—	22.232,—
Villarino	4.552	—	43.589,70
Carneros			
TOTALES	534	—	5.336,48
General Lamadrid	43	—	322,50
Laprida	310	—	2.926,38
Puan	7	—	63,—
Trenque Lauquen	174	—	2.024,60

(1) No se suministran datos por predominar las operaciones llamadas «ventas al bulto».

FRIGORIFICOS, SALADEROS Y FABRICAS DE CONSERVAS DE CARNE

Estadística retrospectiva comparada

NUMERO DE RESES SACRIFICADAS EN LA REPUBLICA ARGENTINA Y PROVINCIA DE BUENOS AIRES, PARA EXPORTACION Y CONSUMO INTERNO

Las cifras absolutas y la relación porcentual de la provincia de Buenos Aires con respecto al total del país, en cuanto a la cantidad de reses sacrificadas con destino a la exportación y al consumo interno, están expuestas en el cuadro de estadística comparada, del presente capítulo, y él revela en forma por demás concluyente, la participación casi exclusiva que corresponde a la provincia de Buenos Aires en tan importante renglón.

En efecto; el 77,18 % del ganado vacuno; el 85,32 % del ganado lanar y el 66,55 % del porcino, destinado a la exportación y consumo interno han correspondido, durante el año 1939, a la Provincia.

AÑO	GANADO VACUNO			GANADO LANAR			GANADO PORCINO		
	Prov. B. Aires	Total del país	% (1)	Prov. B. Aires	Total del país	% (1)	Prov. B. Aires	Total del país	% (1)
1916	1.894.975	2.101.551	90,17	2.301.145	2.646.713	86,94	74.467	75.592	98,51
1917	2.207.020	2.496.284	88,41	1.842.719	2.233.896	82,48	191.875	193.383	99,22
1918	3.009.395	3.259.681	92,32	1.916.940	2.408.647	79,58	148.285	149.166	99,40
1919	(2)	2.284.732	—	(2)	2.559.319	—	(2)	209.183	—
1920	1.455.392	1.481.804	98,21	2.347.528	2.870.417	81,78	320.298	320.634	99,89
1921	1.554.354	1.624.961	95,65	2.961.269	3.768.090	78,58	278.994	280.426	99,48
1922	1.931.315	2.199.160	87,82	4.426.391	4.769.994	92,79	284.268	286.754	99,13
1923	2.958.181	3.337.597	88,63	3.743.263	4.435.839	84,38	130.088	140.257	92,74
1924	3.867.934	4.320.525	89,52	3.796.897	4.428.567	85,73	103.305	119.966	86,11
1925	3.104.519	3.870.705	80,20	4.174.438	4.938.210	84,53	107.949	128.406	84,06
1926	2.769.911	3.509.846	78,91	3.439.760	4.073.513	82,23	255.844	277.864	92,07
1927	2.892.421	3.718.183	77,79	3.959.354	4.631.482	85,48	251.069	277.149	90,58
1928	2.544.922	3.258.352	78,10	4.011.998	4.759.263	84,29	354.938	382.519	92,78
1929	2.458.765	3.090.629	79,55	4.397.691	5.303.728	82,91	443.333	467.399	94,85
1930	2.350.994	2.897.170	78,70	4.698.685	5.821.634	80,71	382.785	411 331	93,06
1931	2.023.086	2.506.959	80,70	4.500.381	5.368.923	83,82	389.736	423.892	91,94
1932	1.910.463	2.380.605	80,25	3.979.781	5.038.220	78,93	410.943	468.487	87,72
1933	2.001.798	2.527.325	79,21	4.298.732	5.198.109	82,69	595.904	678.857	87,78
1934	2.206.945	2.729.112	80,87	3.990.047	4.799.990	83,13	834.491	941.136	88,67
1935	2.233.440	2.851.115	78,34	4.227.358	5.037.538	83,92	799.921	949.828	84,22
1936	2.612.870	3.226.554	80,98	4.597.109	5.378.395	85,47	827.521	1.029.155	80,41
1937	2.843.182	3.558.133	79,91	4.630.320	5.548.404	83,45	862.703	1.096.772	78,66
1938	2.710.290	3.291.976	82,33	5.293.724	6.206.545	85,29	540.327	745.982	72,43
1939	2.749.262	3.562.009	77,18	4.862.213	5.698.553	85,32	363.818	546.693	66,55

(1) Por ciento correspondiente a la provincia de Buenos Aires, con respecto al total de la República.
(2) Se carece de datos.

MERCADO DE LANA

Estadística retrospectiva

El cuadro siguiente, sobre estadística retrospectiva del mercado de lana, demuestra que, aun con las alternativas que corresponden principalmente a los últimos años, la venta y el producido de lana ha experimentado progresivo aumento, hasta marcar la cifra que corresponde a 1939, mayor que todas sus anteriores, en la provincia de Buenos Aires.

De la importancia de las ventas y de los importes recibidos, en la parte que corresponde a la provincia de Buenos Aires, dan idea las siguientes cifras: sobre 60.343.658 kilos vendidos, de la producción total de la República, 23.972.429 kilos fueron de la Provincia, lo que representa el 39,73 %. Sobre 66.428.396 de pesos importe total de las ventas de todo el país, correspondieron a la Provinca 28.079.152 de pesos, es decir, el 42,27 %.

Las ventas referidas han sido efectuadas en el Mercado Central de Frutos de Avellaneda y Barracas, durante el año 1939, y los datos con que se elaboraron los cuadros, corresponden a las operaciones registradas por el Instituto de Investigación de Lanas.

PROVINCIA DE BUENOS AIRES

AÑO	Kilos vendidos	Importe en m$n	Promedio por 10 kilos
1926	16.308.060	17.340.282	10,63
1927	17.473.760	19.964.134	11,43
1928	13.938.820	18.829.022	13,51
1929	11.692.120	12.894.464	11,03
1930	15.672.482	10.294.065	6,57
1931	14.275.009	8.534.809	5,98
1932	16.625.699	7.716.605	4,64
1933	17.787.610	12.095.771	6,80
1934	10.415.590	9.020.587	8,66
1935	13.004.520	10.534.807	8,10
1936	10.123.412	13.144.514	12,98
1937	5.256.550	7.228.760	13,75
1938	8.947.760	8.759.057	9,79
1939	23.972.429	28.079.152	11,71

MERCADO DE LANA

Año 1939

DISTRIBUCIÓN POR PROCEDENCIA

Provincia o territorio	Kilos vendidos	%	Importe m$n	%	Promedio por 10 kilos
TOTALES	**60.343.658**	**100,—**	**66.428.396**	**100,—**	**11,01**
Buenos Aires	23.972.429	39,73	28.079.152	42,27	11,71
Santa Cruz	11.717.780	19,42	11.976.138	18,03	10,22
La Pampa	7.223.709	11,97	8.031.341	12,09	11,12
Chubut	5.638.720	9,34	5.440.376	8,19	9,65
Entre Ríos	4.156.269	6,89	5.053.715	7,61	12,16
Río Negro	2.349.730	3,89	2.090.548	3,15	8,90
Corrientes	1.669.510	2,77	2.202.682	3,31	13,19
Neuquén	1.482.495	2,46	1.429.816	2,15	9,64
Córdoba	1.068.860	1,77	1.088.503	1,64	10,18
Tierra del Fuego	395.000	0,65	451.439	0,68	11,43
San Luis	266.470	0,44	223.969	0,34	8,41
Santa Fe	136.950	0,23	128.003	0,19	9,35
Mendoza	75.050	0,12	59.505	0,09	7,93
Santiago del Estero	103.506	0,17	80.416	0,12	7,77
San Juan	64.850	0,11	71.317	0,11	11,00
Chaco	7.700		6.609		8,58
Salta	8.300		9.359		11,28
Misiones	3.630	0,04	2.976	0,03	8,20
Catamarca	1.300		1.650		12,69
Tucumán	1.400		882		6,30

VENTAS DE LANA REGIS

Kilos

PROCEDENCIA	TOTALES	Enero	Febrero	Marzo	Abril	Mayo
TOTALES	60.343.658	5.132.021	4.893.220	4.321.193	5.109.653	4.859.572
Buenos Aires	23.972.429	1.786.470	1.742.440	1.382.804	2.406.610	1.495.810
Santa Cruz	11.717.780	315.670	424.190	620.180	581.800	852.335
La Pampa	7.223.709	553.540	396.760	496.135	744.480	843.060
Chubut	5.638.720	796.440	786.290	832.270	494.250	471.630
Entre Ríos	4.156.269	639.190	306.320	181.344	290.760	568.690
Río Negro	2.349.730	183.220	463.100	288.650	278.800	193.550
Corrientes	1.669.510	175.100	368.250	167.620	70.550	201.270
Neuquén	1.482.495	484.835	235.200	214.450	31.550	71.120
Córdoba	1.068.860	96.300	62.680	78.600	120.540	90.470
Tierra del Fuego	395.000	—	30.000	1.000	18.000	20.200
San Luis	266.470	36.450	46.450	30.320	25.850	28.850
Santa Fe	136.950	12.450	11.470	15.950	29.800	5.170
Mendoza	75.050	39.500	11.400	1.350	1.200	—
Santiago del Estero	103.506	11.656	8.670	8.320	13.663	11.017
San Juan	64.850	—	—	—	—	3.500
Chaco	7.700	1.200	—	—	1.000	—
Salta	8.300	—	—	2.200	800	—
Misiones	3.630	—	—	—	—	1.500
Catamarca	1.300	—	—	—	—	—
Tucumán	1.400	—	—	—	—	1.400

Importe

PROCEDENCIA	TOTALES	Enero	Febrero	Marzo	Abril	Mayo	Junio
TOTALES	66.428.396	4.753.833	4.442.709	3.830.223	4.424.293	4.349.082	3.810.398
Buenos Aires	28.079.152	1.611.055	1.540.406	1.209.739	2.107.071	1.349.080	696.010
Santa Cruz	11.976.138	294.559	377.543	540.254	493.804	764.025	1.677.056
La Pampa	8.031.341	464.166	334.970	423.608	659.748	738.557	396.548
Chubut	5.440.376	733.920	691.115	750.946	394.342	370.350	300.243
Entre Ríos	5.053.715	671 400	328.444	189.397	264.194	524.223	169.745
Río Negro	2.090.548	157.054	395.944	240.997	236.110	150.762	229.637
Corrientes	2.202.682	185.759	421.109	178.239	76.071	255.063	58.280
Neuquén	1.429.816	477.225	212.336	188.455	24.449	58.234	57.954
Córdoba	1.088.503	82.993	51.912	63.720	96.583	76.424	151.320
Tierra del Fuego	451.439	—	30.750	900	18.540	24.140	17.268
San Luis	223.969	27.492	34.704	22.337	18.894	22.237	8.450
Santa Fe	128.003	10.636	9.138	13.112	22.833	4.108	9.782
Mendoza	59.505	28.585	8.442	995	876	—	7.250
Santiago del Estero	80.416	8.125	5.896	5.874	9.464	7.802	—
San Juan	71.317	—	—	—	—	1.995	27.390
Chaco	6.609	864	—	—	730	—	3.465
Salta	9.359	—	—	1.650	584	—	—
Misiones	2.976	—	—	—	—	1.200	—
Catamarca	1.650	—	—	—	—	—	—
Tucumán	882	—	—	—	—	882	—

TRADAS POR PROCEDENCIA

vendidos

Junio	Julio	Agosto	Setiembre	Octubre	Noviembre	Diciembre	PROCEDENCIA
4.272.915	4.970.865	1.283.955	4.687.326	2.028.562	8.338.440	10.445.936	**Totales:**
807.845	636.835	204.815	691.691	1.423.640	5.571.589	5.821.880	Buenos Aires.
1.809.740	2.563.260	708.640	3.166.545	35.980	39.300	600.140	Santa Cruz.
448.760	247.320	85.170	104.040	321.095	1.390.989	1.592.360	La Pampa.
342.680	458.120	186.700	350.010	81.400	329.780	509.150	Chubut.
191.700	173.870	26.410	68.350	46.175	575.670	1.087.790	Entre Ríos.
286.070	358.550	7.000	56.910	5.000	78.600	150.280	Río Negro.
55.600	99.390	1.850	140.340	19.640	96.350	273.550	Corrientes.
69.840	97.050	27.100	35.200	29.350	40.700	146.100	Neuquén.
174.230	47.520	2.920	18.740	30.780	129.610	216.470	Córdoba.
15.200	255.600	28.000	27.000	—	—	—	Tierra del Fuego.
11.400	16.300	3.250	28.500	3.910	25.370	9.820	San Luis.
12.350	3.800	1.800	—	9.570	16.980	17.610	Santa Fe.
10.000	—	300	—	2.000	7.800	1.500	Mendoza.
—	11.300	—	—	20.022	5.652	13.206	Santiago del Estero.
33.000	—	—	—	—	28.350	—	San Juan.
4.500	—	—	—	—	1.000	—	Chaco.
—	—	—	—	—	700	4.600	Salta.
—	1.950	—	—	—	—	180	Misiones.
—	—	—	—	—	—	1.300	Catamarca.
—	—	—	—	—	—	—	Tucumán.

de venta

Julio	Agosto	Setiembre	Octubre	Noviembre	Diciembre	PROCEDENCIA
4.756.363	1.172.350	5.559.182	2.766.466	11.801.505	14.761.992	**TOTALES.**
618.041	203.458	861.217	1.975.275	7.797.380	8.110.420	Buenos Aires.
2.467.102	635.544	3.744.262	39.215	53.105	889.669	Santa Cruz.
217.484	73.480	123.277	451.511	1.953.839	2.194.153	La Pampa.
409.699	162.725	338.422	90.369	496.053	702.191	Chubut.
166.099	26.644	81.683	64.186	895.391	1.672.308	Entre Ríos.
326.947	6.365	55.796	4.861	104.261	181.814	Río Negro.
112.060	1.672	248.110	28.166	164.773	473.380	Corrientes.
79.361	21.187	31.924	41.932	53.525	183.234	Neuquén.
40.817	2.348	18.311	35.262	171.443	297.370	Córdoba.
293.527	35.000	31.315	—	—	—	Tierra del Fuego.
13.285	2.380	24.865	4.396	33.179	11.750	San Luis.
3.011	1.334	—	11.855	19.485	22.709	Santa Fe.
—	213	—	2.335	9.310	1.500	Mendoza.
7.345	—	—	17.103	5.369	13.438	Santiago del Estero.
—	—	—	—	41.932	—	San Juan.
—	—	—	—	1.550	—	Chaco.
—	—	—	—	910	6.215	Salta.
1.585	—	—	—	—	191	Misiones.
—	—	—	—	—	1.650	Catamarca.
—	—	—	—	—	—	Tucumán.

VENTAS DE LANA REGIS

Promedio

PROCEDENCIA	TOTALES	Enero	Febrero	Marzo	Abril	Mayo
TOTALES	11,01	9,26	9,08	8,86	8,66	8,95
Buenos Aires	11,71	9,02	8,84	8,75	8,76	9,02
Santa Cruz	10,22	9,33	8,90	8,71	8,49	8,96
La Pampa	11,12	8,39	8,44	8,54	8,86	8,76
Chubut	9,65	9,22	8,79	9,02	7,98	7,85
Entre Ríos	12,16	10,50	10,72	10,44	9,09	8,22
Río Negro	8,90	8,57	8,55	8,35	8,47	7,79
Corrientes	13,19	10,61	11,44	10,63	10,78	12,67
Neuquén	9,64	9,84	9,03	8,79	7,75	8,19
Córdoba	10,18	8,62	8,28	8,11	8,01	12,67
Tierra del Fuego	11,43	—	10,25	9,—	10,30	11,95
San Luis	8,41	7,54	7,47	7,37	7,31	7,71
Santa Fe	9,35	8,54	7,97	8,22	7,66	7,95
Mendoza	7,93	7,24	7,41	7,37	7,30	—
Santiago del Estero	7,77	6,97	6,80	7,06	6,93	7,08
San Juan	11,—	—	—	—	—	5,70
Chaco	8,58	7,20	—	—	7,30	—
Salta	11,28	—	—	7,50	7,30	—
Misiones	8,20	—	—	—	—	8,—
Catamarca	12,69	—	—	—	—	—
Tucumán	6,30	—	—	—	—	6,30

TRADAS POR PROCEDENCIA

de 10 kilos

Junio	Julio	Agosto	Setiembre	Octubre	Noviembre	Diciembre	PROCEDENCIA
8,92	9,57	9,14	11,86	13,64	14,15	14,13	**TOTALES.**
8,62	9,70	9,93	12,45	13,87	13,99	13,93	Buenos Aires.
9,27	9,62	8,97	11,82	10,90	13,57	14,82	Santa Cruz.
8,84	8,79	8,63	11,85	14,06	14,05	13,78	La Pampa.
8,76	8,94	8,72	9,67	11,10	15,04	13,79	Chubut.
8,85	9,55	10,09	11,95	13,90	15,55	15,37	Entre Ríos.
8,03	9,12	9,09	9,80	9,72	13,26	12,10	Río Negro.
10,48	11,27	9,04	17,68	14,34	17,10	17,31	Corrientes.
8,30	8,18	7,82	9,07	14,29	13,15	12,54	Neuquén.
8,69	8,59	8,04	9,77	11,46	13,23	13,74	Córdoba.
11,36	11,48	12,50	11,60	—	—	—	Tierra del Fuego.
7,41	8,15	7,32	8,72	11,24	13,08	11,97	San Luis.
7,92	7,92	7,41	—	11,39	11,48	12,90	Santa Fe.
7,25	—	7,10	—	11,68	11,94	10,—	Mendoza.
—	6,50	—	—	8,54	9,50	10,18	Santiago del Estero.
8,30	—	—	—	—	14,79	—	San Juan.
7,70	—	—	—	—	15,50	—	Chaco.
—	—	—	—	—	13,—	13,51	Salta.
—	8,13	—	—	—	—	10,58	Misiones.
—	—	—	—	—	—	12,69	Catamarca.
—	—	—	—	—	—	—	Tucumán.

KILOS VENDIDOS, POR TIPO Y CALIDAD DE LANA

Clasificación	Provincia de Buenos Aires	%	República Argentina	%	Proporción P. de Bs. As. s/total del país
TOTALES	23.972.429	100	60.343.658	100	39,73
Lana madre:					
fina	667.635	2,79	7.351.265	12,18	9,08
cruza fina	2.371.825	9,89	18.166.837	30,11	13,06
cruza mediana	2.109.336	8,80	3.911.285	6,48	53,93
cruza gruesa	5.393.664	22,50	5.972.986	9,90	90,30
Segunda esquila:					
fina	273.290	1,14	608.629	1,01	44,90
cruza fina	1.437.251	5,99	6.331.221	10,49	22,70
cruza mediana	1.097.135	4,58	3.110.985	5,16	35,27
cruza gruesa	7.349.500	30,66	7.808.180	12,94	94,13
Borrega:					
fina	18.830	0,08	88.710	0,15	21,23
cruza fina	319.838	1,33	978.602	1,62	32,68
cruza mediana	171.940	0,72	317.590	0,53	54,14
cruza gruesa	1.380.970	5,76	1.414.970	2,34	97,60
Barriga:					
fina	30.340	0,13	364.640	0,60	8,32
cruza fina	124.239	0,52	760.431	1,26	16,34
cruza mediana	60.850	0,25	93.465	0,15	65,10
cruza gruesa	782.710	3,26	812.240	1,35	96,36
Criolla	12.310	0,05	79.800	0,13	15,43
Mestiza	16.570	0,07	509.580	0,85	3,25
Negra	109.586	0,46	144.956	0,24	75,60
Lanas varias	244.610	1,02	1.517.286	2,51	16,12

IMPORTE DE VENTA, POR TIPO Y CALIDAD DE LANA

	Provincia de Buenos Aires	%	República Argentina	%	Proporción P. de Bs. As. s/total del país
TOTALES	**28.079 152**	**100**	**66.428.396**	**100**	**42,27**
Lana madre:					
fina	820.330	2,92	7.263.924	10,93	11,29
cruza fina	3.080.812	10,97	20.417.737	30,74	15,09
cruza mediana	2.960.559	10,54	5.306.257	7,99	55,79
cruza gruesa	6.637.889	23,64	7.323.889	11,02	90,63
Segunda esquila:					
fina	250.960	0,89	569.483	0,86	44,07
cruza fina	1.505.967	5,36	6.913.049	10,41	21,78
cruza mediana	1.268.251	4,52	3.523.006	5,30	36,—
cruza gruesa	8.456.137	30,11	8.998.839	13,55	93,97
Borrega:					
fina	18.279	0,07	74.010	0,11	24,70
cruza fina	319.241	1,14	1.046.904	1,58	30,49
cruza mediana	195.680	0,70	360.846	0,54	54,23
cruza gruesa	1.630.825	5,81	1.666.382	2,51	97,87
Barriga:					
fina	21.523	0,08	192.434	0,29	11,18
cruza fina	74.998	0,27	458.950	0,69	16,34
cruza mediana	40.487	0,14	62.022	0,09	65,28
cruza gruesa	490.796	1,75	508.256	0,76	96,56
Criolla	13.719	0,05	98.707	0,15	13,90
Mestiza	18.713	0,07	476.641	0,72	39,26
Negra	97.508	0,34	124.779	0,19	78,14
Lanas varias	176.478	0,63	1.042.281	1,57	16,93

KILOS VENDIDOS, POR

Provincia de

CLASIFICACION	TOTALES	Enero	Febrero	Marzo	Abril	Mayo	Junio
TOTALES	23.972.429	1.786.470	1.742.440	1.382.804	2.406.610	1.495.810	807.845
Lana madre:							
fina	667.635	50.750	56.850	22.460	6.510	400	4.550
cruza fina	2.371.825	189.900	122.650	125.090	15.000	71.230	47.030
cruza mediana	2.109.336	160.600	74.330	31.290	12.400	18.250	21.180
cruza gruesa	5.393.664	504.400	768.800	375.354	423.070	301.380	127.700
Segunda esquila:							
fina	273.290	7.300	11.000	26.500	14.950	51.350	29.220
cruza fina	1.437.251	91.650	142.050	125.720	245.530	146.850	103.480
cruza mediana	1.097.135	73.840	55.960	48.460	167.010	95.720	53.100
cruza gruesa	7.349.500	337.850	206.840	417.060	1.330.170	669.710	281.940
Borrega:							
fina	18.830	1.800	4.400	—	1.400	—	—
cruza fina	319.838	69.660	46.740	16.550	10.900	24.950	21.710
cruza mediana	171.940	8.980	34.910	19.570	9.850	2.150	3.430
cruza gruesa	1.380.970	167.350	129.200	87.930	54.260	28.760	57.905
Barriga:							
fina	30.340	500	500	—	300	—	—
cruza fina	124.239	10.700	17.470	12.030	1.480	2.050	4.150
cruza mediana	60.850	2.310	2.150	2.260	2.830	1.000	1.890
cruza gruesa	782.710	90.310	49.120	37.430	68.380	45.120	21.960
Criolla	12.310	1.050	2.180	500	3.310	1.200	—
Mestiza	16.570	3.100	—	250	—	400	—
Negra	109.586	6.160	8.260	9.650	9.100	12.710	8.520
Lanas varias	244.610	8.260	9.030	24.700	30.160	22.580	20.080

MES, TIPO Y CALIDAD DE LANA

Buenos Aires

Julio	Agosto	Setiembre	Octubre	Noviembre	Diciembre	CLASIFICACION
636.835	**204.815**	**691.691**	**1.423.640**	**5.571.589**	**5.821.880**	**TOTALES.**
						Lana madre:
3.000	—	23.800	87.195	275.800	136.320	fina.
20.160	490	48.500	126.140	782.445	823.190	cruza fina.
5.270	700	22.770	242.760	784.526	735.260	cruza mediana.
101.620	12.600	40.880	124.680	821.580	1.791.600	cruza gruesa.
						Segunda esquila:
3.270	11.000	78.400	4.700	24.700	10.900	fina.
70.440	4.840	21.120	90.950	236.531	158.090	cruza fina.
25.330	2.820	52.405	109.850	216.010	196.630	cruza mediana.
287.580	129.010	364.360	545.940	1.753.710	1.025.330	cruza gruesa.
						Borrega:
—	—	2.100	100	8.130	900	fina.
1.300	17.070	1.800	6.880	54.888	47.390	cruza fina.
—	—	110	3.220	22.710	67.010	cruza mediana.
15.555	8.725	6.420	14.255	316.960	493.650	cruza gruesa.
						Barriga:
—	—	1.200	600	8.680	18.560	fina.
720	1.000	1.550	7.300	28.819	36.970	cruza fina.
850	60	1.470	8.010	14.740	23.280	cruza mediana.
37.080	6.580	11.830	37.180	168.960	208.760	cruza gruesa.
—	160	200	—	2.250	1.460	*Criolla.*
—	—	—	—	5.600	7.220	*Mestiza.*
14.220	300	3.856	2.370	9.750	24.690	*Negra.*
50.440	9.460	8.920	11.510	34.800	14.670	*Lanas varias.*

IMPORTE DE VENTA, POR

Provincia de

CLASIFICACION	TOTALES	Enero	Febrero	Marzo	Abril	Mayo	Junio
TOTALES	28.079.151,93	1.611.055,20	1.540.405,65	1.209.738,98	2.107.071,10	1.349.079,60	696.010,40
Lana madre:							
fina	820.329,90	48.376,—	39.804,50	16.654,60	4.623,80	295,—	2.830,—
cruza fina	3.080.812,50	187.418,—	118.062,—	111.756,—	13.661,—	58.774,—	35.110,50
cruza mediana	2.960.559,—	162.333,—	71.469,40	31.594,10	10.615,—	17.021,50	19.071,—
cruza gruesa	6.637.889,23	488.617,—	735.508,—	360.494,88	413.668,—	321.221,60	139.024,75
Segunda esquila:							
fina	250.959,50	5.890,—	8.690,—	21.478,—	10.626,50	45.240,—	24.708,—
cruza fina	1.505.967,40	78.190,50	121.846,50	110.325,40	212.363,—	127.183,—	87.019,—
cruza mediana	1.268.250,70	65.073,80	47.628,—	41.974,—	145.505,40	82.316,—	44.656,50
cruza gruesa	8.456.136,90	300.488,50	179.095,—	371.750,50	1.168.724,90	599.941,—	247.415,—
Borrega:							
fina	18.279,—	1.457,—	2.690,—	—	910,—	—	—
cruza fina	319.240,55	57.396,80	38.672,75	14.458,—	8.491,—	19.970,—	14.536,—
cruza mediana	195.679,70	7.787,50	28.621,50	17.332,70	6.854,50	1.707,50	3.020,—
cruza gruesa	1.630.825,25	142.949,—	101.730,—	69.926,90	43.883,50	24.002,—	48.421,85
Barriga:							
fina	21.523,—	230,—	203,—	—	138,—	—	—
cruza fina	74.997,90	5.195,50	7.213,40	6.314,50	597,50	968,50	1.445,50
cruza mediana	40.486,80	1.131,30	1.040,—	969,50	1.238,—	490,—	864,—
cruza gruesa	490.796,40	45.279,90	24.031,10	17.783,40	34.305,50	23.026,—	8.961,50
Criolla	13.719,—	940,50	2.059,50	448,—	2.743,—	1.200,—	—
Mestiza	18.713,—	2.925,—	—	190,—	—	360,—	—
Negra	97.508,50	4.741,50	6.455,—	7.201,50	7.341,—	9.728,50	5.425,—
Lanas varias	176.477,70	4.634,40	5.586,—	9.087,—	20.781,50	15.635,—	13.501,80

MES, TIPO Y CALIDAD DE LANA

Buenos Aires

Julio	Agosto	Setiembre	Octubre	Noviembre	Diciembre	CLASIFICACION
618.041,—	203.458,—	861.217,—	1.975.275,—	7.797·380,—	8.110.420,—	**TOTALES.**
						Lana madre:
2.925,—	—	28.410,—	126.323,—	395.271,—	154.817,—	fina.
20.169,—	437,—	54.426,—	178.584,—	1.137.519,—	1.164.896,—	cruza fina.
5.272,—	659,—	31.016,—	338.848,—	1.178.461,—	1.094.199,—	cruza mediana.
116.287,—	14.481,—	67.573,—	183.183,—	1.193.779,—	2.604.052,—	cruza gruesa.
						Segunda esquila:
2.616,—	9.900,—	71.161,—	6.215,—	31.264,—	13.171,—	fina.
61.748,—	3.971,—	22.797,—	128.452,—	334.376,—	217.696,—	cruza fina.
22.847,—	2.619,—	59.330,—	159.560,—	311.119,—	285.622,—	cruza mediana.
300.347,—	137.495,—	494.816,—	767.222,—	2.429.856,—	1.458.986,—	cruza gruesa.
						Borrega:
—	—	1.495,—	135,—	10.636,—	956,—	fina.
1.014,—	14.506,—	1.350,—	8.954,—	76.126,—	63.766,—	cruza fina.
—	—	78,—	4.144,—	31.546,—	94.588,—	cruza mediana.
13.301,—	7.883,—	7.314,—	21.112,—	455.203,—	695.099,—	cruza gruesa.
						Barriga:
—	—	970,—	450,—	5.880,—	13.652,—	fina.
338,—	525,—	612,—	5.467,—	19.953,—	26.368,—	cruza fina.
366,—	26,—	1.176,—	5.759,—	10.451,—	16.976,—	cruza mediana.
21.723,—	3.729,—	7.707,—	27.574,—	123.601,—	153.075,—	cruza gruesa.
—	144,—	250,—	—	3.779,—	2.155,—	*Criolla.*
—	—	—	—	6.460,—	8.778,—	*Mestiza.*
10.617,—	225,—	3.284,—	2.330,—	11.176,—	28.984,—	*Negra.*
38.471,—	6.858,—	7.452,—	10.963,—	30.924,—	12.584,—	*Lanas varias.*

PROMEDIO DE DIEZ KILOS

Provincia de

CLASIFICACION	TOTALES	Enero	Febrero	Marzo	Abril	Mayo	Junio
TOTALES	11,71	9,02	8,84	8,75	8,76	9,02	8,62
Lana madre:							
fina	12,29	9,53	7,—	7,42	8,10	7,38	6,22
cruza fina	12,99	9,37	9,63	8,93	9,11	8,25	7,47
cruza mediana	14,04	10,11	9,62	10,10	8,56	9,33	9,—
cruza gruesa	12,31	9,69	9,57	9,60	9,78	10,66	10,89
Segunda esquila:							
fina	9,18	8,07	7,90	8,10	7,11	8,81	8,46
cruza fina	10,48	8,53	8,58	8,78	8,65	8,66	8,41
cruza mediana	11,56	8,81	8,51	8,66	8,71	8,60	8,41
cruza gruesa	11,51	8,89	8,66	8,91	8,79	8,96	8,78
Borrega:							
fina	9,71	8,08	6,11	—	6,50	—	—
cruza fina	9,98	8,24	8,27	8,74	7,79	8,—	6,70
cruza mediana	11,38	8,67	8,20	8,86	6,96	7,94	8,80
cruza gruesa	11,81	8,54	7,87	7,95	8,09	8,35	8,36
Barriga:							
fina	7,09	4,60	4,06	—	4,60	—	—
crusa fina	6,04	4,86	4,13	5,25	4,04	4,72	3,48
cruza mediana	6,65	4,90	4,84	4,29	4,37	4,90	4,57
cruza gruesa	6,27	5,01	4,89	4,75	5,02	5,10	4,08
Criolla	11,14	8,96	9,45	8,96	8,29	10,—	—
Mestiza	11,29	9,44	—	7,60	—	9,—	—
Negra	8,90	7,70	7,81	7,46	8,07	7,65	6,37
Lanas varias	7,21	5,61	6,19	3,68	6,89	6,92	6,72

POR MES, TIPO Y CALIDAD DE LANA

Buenos Aires

Julio	Agosto	Setiembre	Octubre	Noviembre	Diciembre	CLASIFICACION
9,70	9,93	12,45	13,87	13,99	13,93	**TOTALES.**
						Lana madre:
9,75	—	11,94	14,49	14,33	11,36	fina.
10,—	8,92	11,22	14,16	14,54	14,15	cruza fina.
10,—	9,42	13,62	13,96	15,02	14,88	cruza mediana.
11,44	11,49	16,53	14,69	14,53	14,53	cruza gruesa.
						Segunda esquila:
8,—	9,—	9,08	13,22	12,66	12,08	fina.
8,77	8,20	10,79	14,12	14,14	13,77	cruza fina.
9,02	9,29	11,32	14,53	14,40	14,53	cruza mediana.
10,44	10,66	13,58	14,05	13,86	14,23	cruza gruesa.
						Borrega:
—	—	7,12	13,50	13,08	10,62	fina.
7,80	8,50	7,50	13,01	13,87	13,46	cruza fina.
—	—	7,10	12,87	13,89	14,12	cruza mediana.
8,55	9,03	11,39	14,81	14,36	14,08	cruza gruesa.
						Barriga:
—	—	8,08	7,50	6,77	7,36	fina.
4,69	5,25	3,95	7,49	6,92	7,13	cruza fina.
4,31	4,33	8,—	7,19	7,09	7,29	cruza mediana.
5,86	5,67	6,51	7,42	7,32	7,33	cruza gruesa.
—	9,—	12,50	—	16,80	14,76	*Criolla.*
—	—	—	—	11,54	12,16	*Mestiza.*
7,47	7,50	8,52	9,83	11,46	11,74	*Negra.*
7,63	7,25	8,32	9,52	8,89	8,58	*Lanas varias.*

INDUSTRIA LECHERA

Producción comercial del país en el año 1939

Entre las explotaciones agropecuarias, la industria lechera, juntamente- con otras industrias subsidiarias de la misma, tienen, en la provincia de Buenos Aires, una importancia excepcional, que se revela en los cuadros que se insertan a continuación.

La leche empleada en la fabricación de manteca, queso y caseína, durante el año 1939, fué de 1.520.950.000 litros, en todo el país, de los cuales, 834.721.000, o sea el 54,57 %, corresponde a la provincia de Buenos Aires.

De la producción total de crema, el 46,72 %, pertenece a la provincia. De los 34.248.000 kilogramos de manteca fabricados en todo el país, 7.351.000 (21,46 %), corresponden a la provincia.

Queso: 51.065.000 kilogramos del total del país, y 32.553.000 (63.75 %) a la provincia. Caseína: 20.781.000 kilogramos y 9.705.000 (46,70 %), respectivamente.

ZONA	MANTECA (toneladas)	QUESO (toneladas)	CASEINA (toneladas)
TOTALES	34.248	51.065	20.781
Capital Federal	9.968	—	—
Buenos Aires	7.351	32.553	9.705
Santa Fe	13.276	12.076	7.336
Córdoba	3.294	5.691	3.387
Entre Ríos	125	169	62
Otras provincias y territorios	234	576	291

Materia prima empleada (1)

ZONA	LECHE (kilolitros)	CREMA (toneladas)
TOTALES	1.520.950	68.538
Buenos Aires	834.721	32.018
Santa Fe	464.262	24.187
Córdoba	197.342	11.168
Entre Ríos	3.711	206
Otras provincias y territorios	20.914	959

(1) Producción calculada.

Datos suministrados por la Dirección General de Economía Rural y Estadística de la Nación.

INDUSTRIA LECHERA

ESTADISTICA RETROSPECTIVA

Producción en kilogramos

AÑO	MANTECA			QUESO			CASEINA		
	Prov. B. Aires	Total del país	% (1)	Prov. B. Aires	Total del país	% (1)	Prov. B. Aires	Total del país	% (1)
1920	7.094.327	28.679.206	24,73	15.890.264	25.210.696	63,03	3.269.149	9.547.000	34,25
1921	8.798.822	32.792.777	26,83	15.812.421	23.707.385	66,69	4.186.334	10.000.000	41,86
1922	9.087.906	33.392.002	27,21	13.660.105	21.551.061	63,38	6.697.969	10.792.259	62,06
1923	12.001.874	40.947.442	29,31	14.904.066	21.436.047	69,53	5.782.353	10.288.554	56,20
1924	10.949.155	39.062.460	28,03	11.793.747	17.308.285	68,14	7.692.579	14.440.060	53,27
1925	8.332.593	33.264.260	25,05	10.694.455	15.432.087	69,30	9.492.002	18.461.573	51,41
1926	10.138.867	34.495.549	29,39	10.489.564	15.214.766	68,94	12.802.248	19.863.507	64,45
1927	7.645.369	29.176.531	26,20	10.728.258	16.175.318	66,32	7.564.007	13.380.415	56,53
1928	8.790.294	30.452.553	28,86	11.405.865	16.631.904	68,57	8.961.184	17.804.505	50,33
1929	7.284.745	27.884.292	26,12	10.846.093	15.475.728	70,08	8.230.636	16.828.028	48,91
1930	7.310.044	33.568.588	21,78	11.395.921	15.294.229	74,51	7.395.921	13.993.779	52,35
1931	12.589.520	36.429.429	34,55	10.384.579	14.782.059	70,25	8.375.424	14.540.000	57,60
1932	12.589.205	36.874.352	34,14	12.776.660	18.630.127	68,58	9.996.532	19.630.000	50,92
1933	11.507.279	32.591.927	35,31	16.682.430	23.249.782	71,75	12.516.975	21.639.562	57,84
1934	8.678.893	29.335.771	29,58	15.636.679	22.218.851	70,38	12.018.669	20.822.980	57,72
1935	8.015.290	27.889.487	28,72	16.163.247	22.593.895	71,53	9.989.766	17.274.000	57,83
1936	8.316.009	31.904.816	26,06	23.196.272	32.739.128	70,85	11.149.787	19.483.000	57,23
1937	7.809.000	30.920.000	25,69	22.887.000	33.726.000	67,85	10.767.000	19.625.000	54,77
1938	6.242.000	29.852.000	20,91	28.261.000	42.657.000	67,32	5.642.000	16.702.000	33,78
1939	7.351.000	34.248.000	21,46	32.553.000	51.065.000	63,75	9.705.000	20.781.000	46,70

(1) Relación porcentual de la provincia de Buenos Aires con respecto al total del país.

MATERIA PRIMA EMPLEADA

AÑO	LECHE (litros)			AÑO	CREMA (kilogramos)		
	Prov. de Bs. As.	Total del país	%		Prov. de Bs. As.	Total del país	%
1920	499.169.092	827.414.848	60,32	1920	—	—	—
1921	555.714.575	870.116.999	63,86	1921	21.008.047	72.718.506	28,89
1922	786.875.000	1.419.831.735	55,42	1922	32.621.430	73.120.200	44,61
1923	942.857.512	1.060.739.561	88,83	1923	66.400.996	82.299.058	80,68
1924	947.707.188	1.300.491.202	72,87	1924	54.907.530	72.569 431	75,66
1925	848.761.000	1.122.811.540	75,59	1925	49.122.000	68.150.735	72,13
1926	810.206.607	1.175.079.553	68,94	1926	48.045.632	69.915.032	68,72
1927	720.018.780	1.024.367.977	70,29	1927	42.652.420	60.429.872	70,58
1928	726.470.640	1.034.859.040	70,20	1928	44.985.720	64.880.600	69,34
1929	616.345.786	946.230.814	65,14	1929	35.903.400	55.766.552	64,38
1930	761.992.300	1.124.629.413	67,75	1930	45.346.696	67.832.453	66,85
1931	886.105.423	1.302.789.664	68,01	1931	56.787.900	75.860.071	74,85
1932	838.909.600	1.305.049.206	64,28	1932	46.687.465	74.601 430	62,58
1933	837.391.147	1.181.138.433	70,90	1933	47.034.135	66.380.631	70,86
1934	730.000.000	1.119.898.828	65,18	1934	40.535.500	62.097.442	65,28
1935	685.782.000	1.108.273.043	61,87	1935	37.146.000	62.383.531	59,54
1936	756.522.000	1.244.890.616	60,77	1936	41.909.398	70.412.053	59,52
1937	781.063.520	1.285.274.900	60,77	1937	38.480.000	64.651.000	59,52
1938	722.300.000	1.307.105.000	55,26	1938	30.670.000	61.503.000	49,87
1939	834.721.000	1.520.950.000	54,57	1939	32.018.000	68.538.000	46,72

AGRICULTURA

Cereales y oleoginosas

ESTADÍSTICA RETROSPECTIVA

Años agrícolas 1924/25 a 1938/39

La mayor actividad agrícola del país, está representada por el cultivo de los cereales, en lo cual ha adquirido justa notoriedad mundial, asignándosele, por la importancia de su producción, un lugar netamente destacado.

Dentro del país, corresponde a la provincia de Buenos Aires la más alta cifra sobre el total del área cultivada, alcanzando al 39,6 por ciento. (Cifra del censo agropecuario de 1937).

A sus excelentes condiciones naturales, a la bondad de su suelo y clima y a la facilidad de transporte, por sus innumerables vías de comunicación que la acercan a los puertos de embarque y centros de consumo, debe atribuirse, principalmente, la excepcional posición adquirida como productora, en extensión, cantidad y calidad.

Es esta provincia también, la que acusa la más alta cifra en la siembra y producción de: trigo, maíz, avena, cebada, centeno, alpiste y girasol. En cuanto al lino, ocupa el segundo lugar, siendo levemente superada por la provincia de Santa Fe.

Los cuadros que siguen han sido preparados con cifras suministradas por la Dirección General de Economía Rural y Estadística de la Nación.

AÑO	Hectáreas sembradas	Hectáreas cosechadas	Rendimiento (kilogramos)	Producción (toneladas)
TRIGO				
1924/25	2.583.100	2.176.720	808	1.758.899
1925/26	2.870.000	2.870.000	939	2.695.940
1926/27	2.990.000	2.929.751	950	2.783.264
1927/28	3.132.200	3.041.200	901	2.738.815
1928/29	3.731.160	3.700.860	1.100	4.069.558
1929/30	3.564.900	2.752.830	813	2.237.811
1930/31	3.758.500	3.405.879	773	2.633.220
1931/32	3.047.750	2.753.700	966	2.660.300
1932/33	3.672.850	3.382.450	972	3.287.454
1933/34	3.675.320	3.454.030	1.057	3.650.628
1934/35	3.444.000	3.273.800	956	3.129.500
1935/36	3.138.000	2.729.785	852	2.326.000
1936/37	3.547.536	3.309.353	901	2.983.480
1937/38	3.935.280	3.453.145	737	2.544.637
1938/39 (1)	3.778.320	3.594.335	1.065	3.829.724
AVENA				
1924/25				
1925/26	807.200	585.250	1.200	702.300
1926/27	1.019.380	758.467	1.329	1.008.346
1927/28	996.300	707.065	1.132	800.168
1928/29	986.000	527.663	1.109	585.000
1929/30	1.164.900	722.250	1.128	814.520
1930/31	1.190.165	746.240	1.207	901.030
1931/32	1.163.700	743.100	1.025	761.645
1932/33	1.035.350	677.290	1.384	937.349
1933/34	1.103.290	728.900	1.171	853.300
1934/35	1.084.280	564.965	1.302	735.600
	1.053.400	690.500	1.066	736.228

(1) Cifras provisionales.

SUPERFICIE SEMBRADA Y COSECHADA

Años 1924 - 25 a 1938 - 39

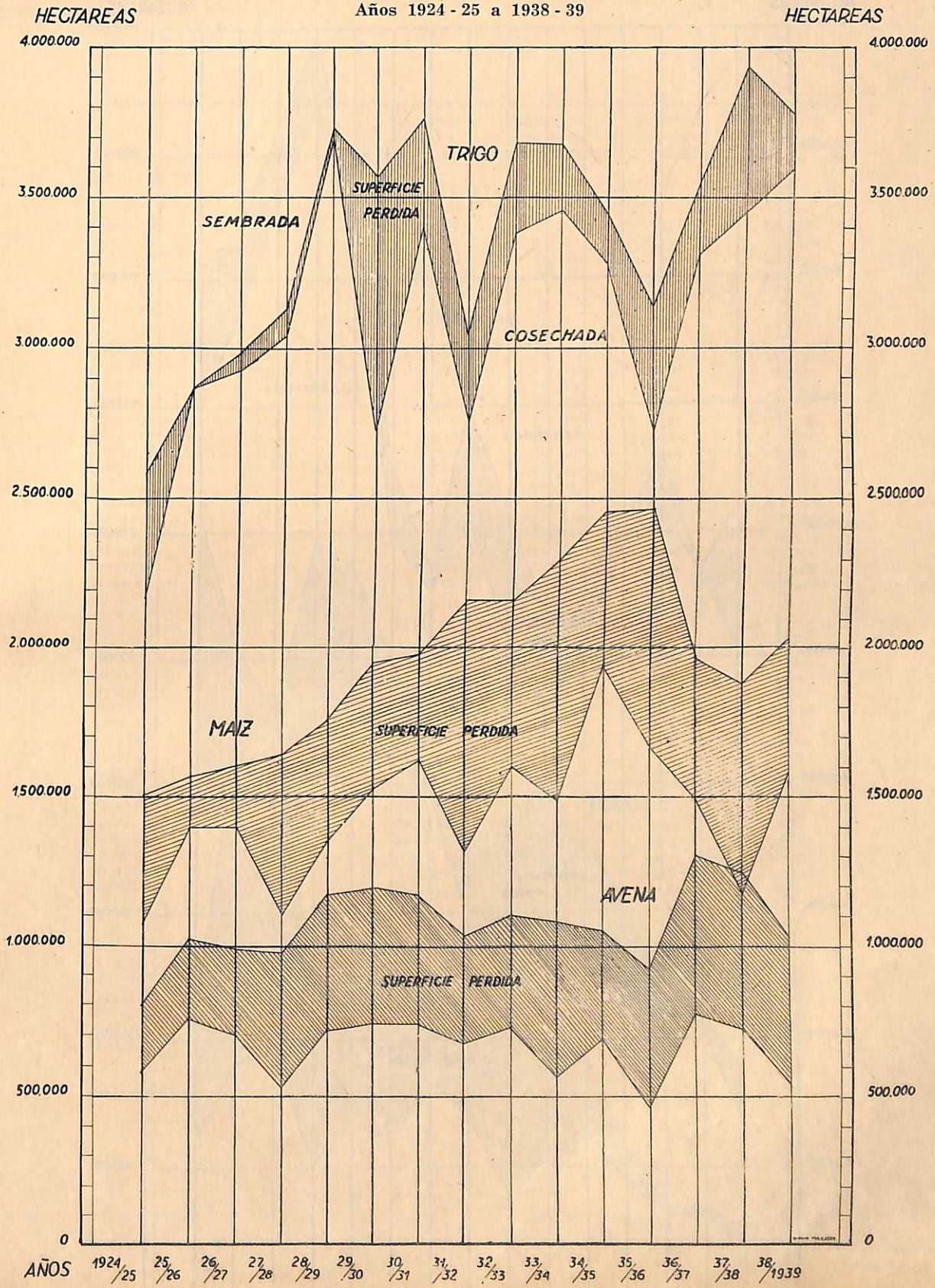

SUPERFICIE SEMBRADA Y COSECHADA

Años 1924 - 25 a 1938 - 39

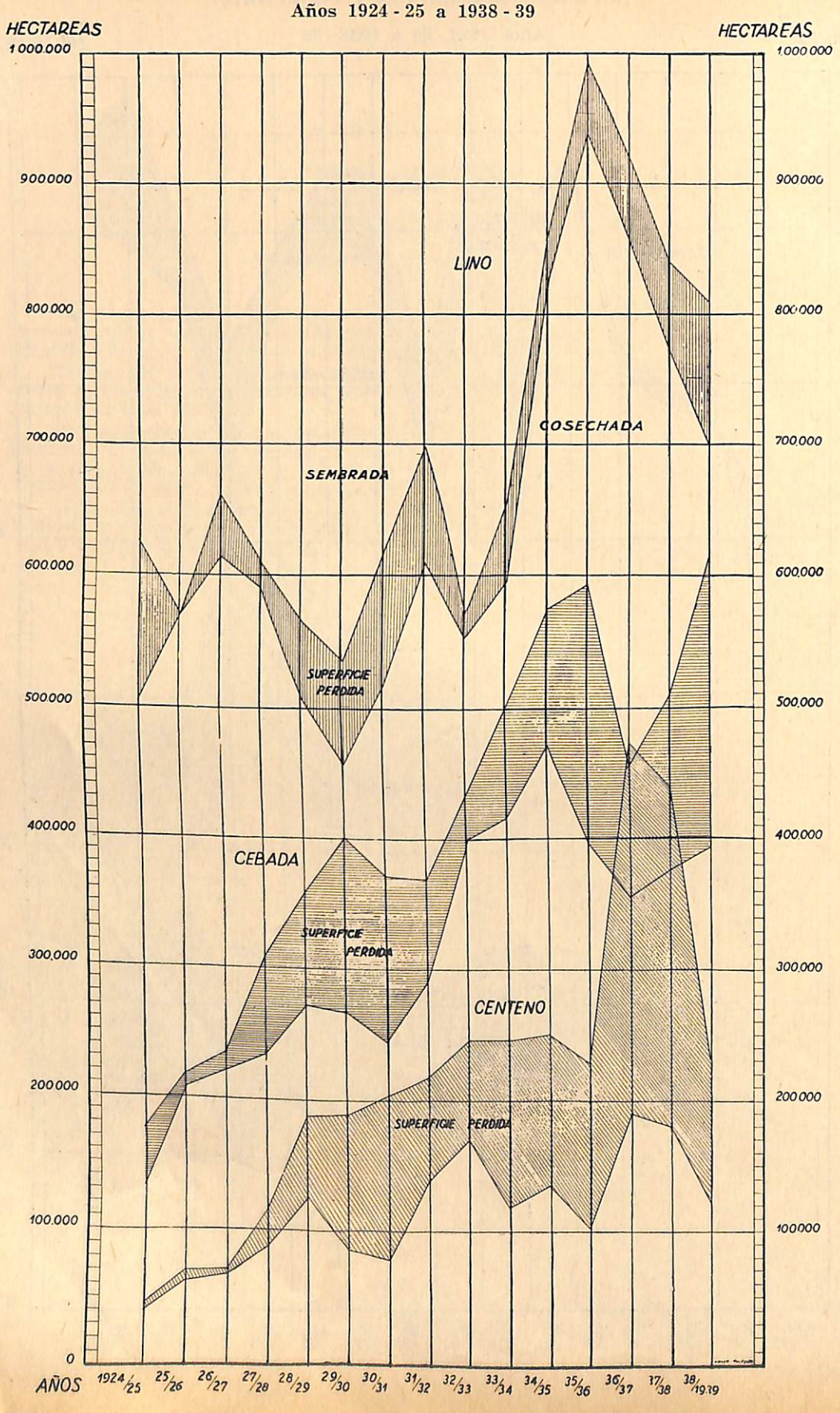

AÑO	Hectáreas sembradas	Hectáreas cosechadas	Rendimiento (kilogramos)	Producción (toneladas)
AVENA				
1935/36	995.000	464.540	991	460.174
1936/37	1.307.080	779.991	915	713.335
1937/38	1.245.060	729.910	917	669.609
1938/39 (1)	1.029.270	554.350	1.089	603.800
CEBADA				
1924/25	175.400	131.686	1.012	133.281
1925/26	218.000	208.143	1.288	268.011
1926/27	234.410	220.320	1.396	307.606
1927/28	310.300	234.500	1.051	246.500
1928/29	358.700	272.500	1.046	285.080
1929/30	401.370	267.670	1.191	318.721
1930/31	372.850	245.190	1.040	255.021
1931/32	369.030	290.400	1.161	337.282
1932/33	436.810	400.280	1.399	559.795
1933/34	501.110	417.775	1.380	576.522
1934/35	575.000	471.930	1.259	594.392
1935/36	594.000	398.865	969	386.420
1936/37	455.655	355.890	977	347.895
1937/38	509.035	375.735	926	348.094
1938/39 (1)	617.730	393.750	935	368.000
CENTENO				
1924/25	44.930	40.187	700	28.304
1925/26	69.830	62.500	735	45.947
1926/27	70.310	67.500	927	62.500
1927/28	117.000	88.735	820	72.800
1928/29	188.280	126.580	725	91.825
1929/30	188.920	97.145	673	65.382
1930/31	204.600	80.160	570	45.689
1931/32	217.320	138.930	770	107.000
1932/33	245.850	169.620	737	125.008
1933/34	245.700	119.870	798	95.651
1934/35	250.650	136.350	834	113.753
1935/36	228.000	103.910	685	71.199
1936/37	473.050	190.320	497	94.593
1937/38	439.260	180.085	387	69.638
1938/39 (1)	230.830	121.859	665	81.000
MAIZ				
1924/25	1.505.200	1.071.318	1.692	1.813.032
1925/26	1.571.000	1.402.992	2.171	3.046.457
1926/27	1.606.400	1.396.750	2.484	3.469.700
1927/28	1.640.490	1.203.080	2.036	2.449.600
1928/29	1.749.320	1.347.899	1.335	1.799.673
1929/30	1.952.300	1.526.400	1.997	3.047.578

(1) Cifras provisionales.

AÑO	Hectáreas sembradas	Hectáreas cosechadas	Rendimiento (kilogramos)	Producción (toneladas)
MAIZ				
1930/31	1.981.000	1.625.700	2.227	3.620.110
1931/32	2.166.000	1.313.120	1.789	2.348.823
1932/33	2.165.900	1.602.600	1.803	2.890.122
1933/34	2.296.850	1.490.720	1.645	2.452.349
1934/35	2.458.000	1.939.650	1.987	3.854.000
1935/36	2.472.000	1.664.190	2.271	3.779.670
1936/37	1.966.920	1.493.350	2.209	3.299.065
1937/38	1.878.510	1.173.030	1.455	1.706.727
1938/39 (1)	2.035.000	1.583.240	1.554	2.461.000
ALPISTE				
1924/25	15.650	13.775	530	7.254
1925/26	27.820	27.820	1.031	28.677
1926/27	18.950	17.476	893	15.603
1927/28	23.550	16.890	578	9.798
1928/29	9.920	8.430	659	5.559
1929/30	15.305	11.900	726	8.644
1930/31	26.550	22.650	856	19.389
1931/32	35.660	34.210	831	28.424
1932/33	31.080	30.070	821	24.694
1933/34	31.575	29.965	952	28.512
1934/35	35.930	33.495	827	27.688
1935/36	34.800	31.700	641	20.335
1936/37	39.168	34.465	701	24.151
1937/38	50.009	41.463	587	24.342
1938/39 (1)	35.530	29.004	669	19.390
LINO				
1924/25	626.848	504.716	573	289.202
1925/26	570.000	570.000	839	478.407
1926/27	660.000	614.000	822	504.733
1927/28	610.000	591.760	785	464.363
1928/29	566.700	508.280	768	390.243
1929/30	537.800	456.925	723	330.564
1930/31	619.680	518.955	775	402.076
1931/32	697.120	610.400	727	444.030
1932/33	577.900	556.600	826	459.831
1933/34	654.930	596.730	1.003	598.796
1934/35	859.800	825.450	806	665.200
1935/36	992.000	938.825	670	628.900
1936/37	920.070	856.480	729	624.776
1937/38	840.645	772.515	742	572.915
1938/39 (1)	809.670	700.000	540	378.000

(1) Cifras provisionales.

AGRICULTURA. — Años 1919 - 20 a 1938 - 39

Gráfico Nº 31

PRODUCCIÓN EN TONELADAS

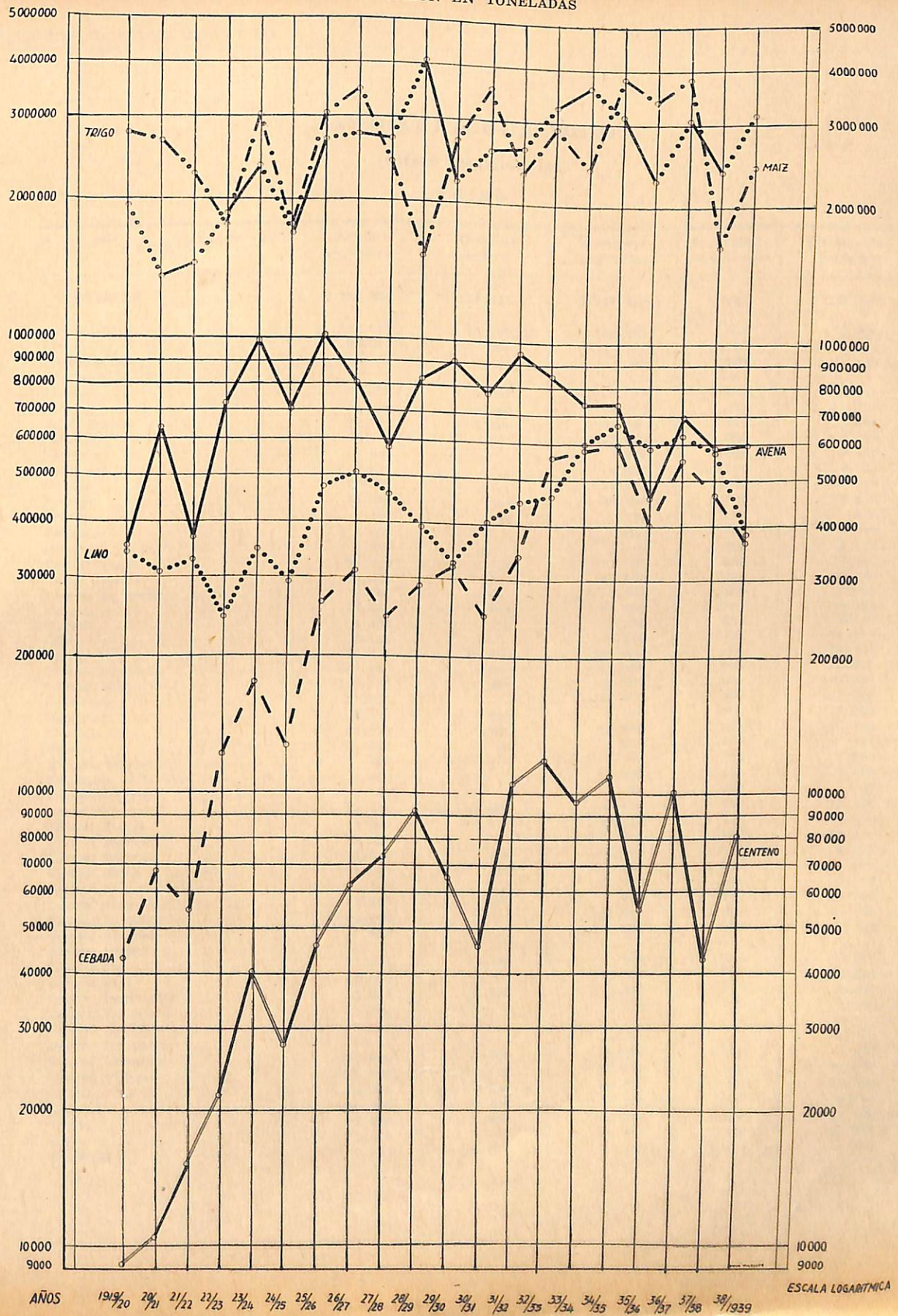

AÑO AGRICOLA 1938/39

(Cifras provisionales)

TRIGO

PARTIDO	Hectáreas sembradas	Hectáreas perdidas	Hectáreas cosechadas	Rendimiento (kilogramos)	Producción (toneladas)
TOTALES	3.773.320	255.685	3.517.635	901	3.168.300
Adolfo Alsina	130.000	10.000	120.000	300	36.000
Alberti	30.000	900	29.100	1.700	49.470
Almirante Brown	38	—	38	800	30
Avellaneda	—	—	—	—	—
Ayacucho	10.000	1.000	9.000	900	8.100
Azul	50.000	3.000	47.000	1.100	51.700
Bahía Blanca	90.000	2.000	88.000	300	26.400
Balcarce	45.000	3.000	42.000	1.000	42.000
Baradero	5.000	—	5.000	1.600	8.000
Bartolomé Mitre	4.500	—	4.500	1.700	7.650
Bolívar	79.900	—	79.900	1.300	103.870
Bragado	44.000	700	43.300	1.700	73.610
Brandsen	400	20	380	900	342
Campana	450	—	450	1.300	585
Cañuelas	1.069	—	1.069	1.099	1.175
Carlos Casares	35.000	3.500	31.500	1.200	37.800
Carlos Tejedor	50.000	7.000	43.000	950	40.850
Carmen de Areco	4.500	—	4.500	1.500	6.750
Caseros	73.400	1.500	71.900	1.200	86.280
Castelli	1.300	70	1.230	900	1.107
Colón	8.010	—	8.010	1.720	13.777
Coronel Dorrego	170.000	10.000	160.000	450	72.000
Coronel Pringles	130.200	2.200	128.000	900	115.200
Coronel Suárez	145.800	5.800	140.000	1.200	168.000
Chacabuco	37.000	—	37.000	1.500	55.500
Chascomús	2.200	660	1.540	800	1.232
Chivilcoy	37.000	1.100	35.900	1.600	57.440
Dolores	800	40	760	1.150	874
Esteban Echeverría	321	—	321	897	288
Exaltación de la Cruz	4.000	—	4.000	1.550	6.200
Florencio Varela	44	—	44	932	41
General Alvarado	32.500	2.000	30.500	900	27.450
General Alvear	10.000	—	10.000	1.200	12.000
General Arenales	43.512	—	43.512	1.750	76.146
General Belgrano	1.500	75	1.425	1.000	1.425
General Guido	1.000	50	950	1.600	950
General José F. Uriburu	4.000	—	4.000	1.500	6.000
General Juan Madariaga	1.500	250	1.250	800	1.000
General Lamadrid	39.900	—	39.900	1.200	47.880
General Las Heras	646	—	646	1.000	646
General Lavalle	—	—	—	—	—
General Paz	600	30	570	900	513
General Pinto	45.000	3.000	42.000	1.700	71.400
General Pueyrredón	14.500	2.500	12.000	800	9.600
General Rodríguez	1.500	—	1.500	1.200	1.800
General San Martín	—	—	—	—	—
General Sarmiento	—	—	—	—	—
General Viamonte	45.000	4.500	40.500	1.600	64.800
General Villegas	103.000	5.000	98.000	700	68.600
González Chaves	75.000	9.000	66.000	800	52.800
Guaminí	80.100	3.000	77.100	800	61.680
Juárez	42.000	9.700	32.300	1.200	38.760
Junín	73.070	—	73.070	1.770	129.334
La Plata	300	—	300	1.300	390

AÑO AGRICOLA 1938/39

(Cifras provisionales)

TRIGO

(Continuación).

PARTIDO	Hectáreas sembradas	Hectáreas perdidas	Hectáreas cosechadas	Rendimiento (kilogramos)	Producción (toneladas)
Laprida	14.900	200	14.700	1.200	17.640
Las Conchas	—	—	—	—	—
Las Flores	2.000	400	1.600	900	1.440
Leandro N. Alem	13.073	—	13.073	1.660	21.701
Lincoln	62.000	6.000	56.000	1.600	89.600
Lobería	110.000	7.000	103.000	1.000	103.000
Lobos	5.000	—	5.000	1.700	8.500
Lomas de Zamora	45	—	45	900	40
Luján	6.500	—	6.500	1.100	7.150
Magdalena	7.000	350	6.650	800	5.320
Maipú	1.000	50	950	900	855
Marcelino Ugarte	10.000	—	10.000	1.600	16.000
Marcos Paz	355	—	355	900	319
Mar Chiquita	12.500	500	12.000	1.000	12.000
Matanza	40	—	40	950	38
Mercedes	2.600	—	2.600	2.000	5.200
Merlo	33	—	33	900	30
Monte	1.500	75	1.425	800	1.140
Moreno	50	—	50	900	45
Navarro	6.000	—	6.000	1.500	9.000
Necochea	175.000	5.000	170.000	1.000	170.000
Nueve de Julio	95.000	1.200	93.800	1.100	103.180
Olavarría	54.100	—	54.100	1.350	73.035
Patagones	145.000	20.000	125.000	160	20.000
Pehuajó	75.000	6.000	69.000	1.000	69.000
Pellegrini	41.000	8.000	33.000	700	23.100
Pergamino	13.171	—	13.171	1.650	21.732
Pila	250	15	235	702	165
Pilar	1.200	—	1.200	1.200	1.440
Puan	190.000	13.000	177.000	400	70.800
Quilmes	—	—	—	—	—
Ramallo	4.000	—	4.000	1.600	6.400
Rauch	3.500	500	3.000	900	2.700
Rivadavia	47.000	5.000	42.000	900	37.800
Rojas	23.877	—	23.877	1.687	40.282
Roque Pérez	8.000	—	8.000	1.200	9.600
Saavedra	105.000	15.000	90.000	500	45.000
Saladillo	28.000	500	27.500	1.000	27.500
San Andrés de Giles	11.500	—	11.500	1.500	17.250
San Antonio de Areco	4.500	—	4.500	1.600	7.200
San Fernando	—	—	—	—	—
San Isidro	—	—	—	—	—
San Nicolás	3.000	—	3.000	1.800	5.400
San Pedro	3.000	—	3.000	1.700	5.100
San Vicente	66	—	66	909	60
Seis de Septiembre	—	—	—	—	—
Suipacha	3.000	200	2.800	1.929	5.400
Tandil	45.000	11.000	34.000	1.300	44.200
Tapalqué	15.000	3.000	12.000	700	8.400
Tordillo	—	—	—	—	—
Tornquist	115.000	20.000	95.000	203	19.285
Trenque Lauquen	55.000	10.000	45.000	800	36.000
Tres Arroyos	190.000	10.000	180.000	815	146.700
Veinticinco de Mayo	90.000	1.100	88.900	901	80.100
Vicente López	—	—	—	—	—
Villarino	170.000	20.000	150.000	200	30.000

AÑO AGRICOLA 1938/39

(Cifras provisionales)

AVENA

PARTIDO	Hectáreas sembradas	Hectáreas perdidas	Hectáreas cosechadas	Rendimiento (kilogramos)	Producción (toneladas)
TOTALES	1.029.270	474.920	554.350	1.075	595.700
Adolfo Alsina	23.000	15.000	8.000	450	3.600
Alberti	2.500	800	1.700	1.700	2.890
Almirante Brown	200	200	—	—	—
Avellaneda	50	50	—	—	—
Ayacucho	15.000	5.000	10.000	1.300	13.000
Azul	25.000	12.000	13.000	1.500	19.500
Bahía Blanca	22.000	11.000	11.000	450	4.950
Balcarce	6.500	2.500	4.000	1.100	4.400
Baradero	700	550	150	700	105
Bartolomé Mitre	2.500	1.700	800	600	480
Bolívar	35.600	13.500	22.100	1.500	33.150
Bragado	4.000	1.000	3.000	1.500	4.500
Brandsen	1.500	1.000	500	800	400
Campana	850	150	700	1.581	1.107
Cañuelas	3.350	—	3.350	1.000	3.350
Carlos Casares	15.000	3.000	12.000	1.500	18.000
Carlos Tejedor	10.000	2.500	7.500	800	6.000
Carmen de Areco	1.800	1.200	600	700	420
Caseros	29.800	14.500	15.300	1.400	21.420
Castelli	2.000	1.600	400	800	320
Colón	420	—	420	1.200	504
Coronel Dorrego	35.000	23.505	11.495	400	4.598
Coronel Pringles	44.100	20.000	24.100	1.200	28.920
Coronel Suárez	30.500	13.500	17.000	1.500	25.500
Chacabuco	3.000	2.000	1.000	700	700
Chascomús	5.000	3.000	2.000	800	1.600
Chivilcoy	2.500	500	2.000	1.600	3.200
Dolores	2.000	1.000	1.000	800	800
Esteban Echeverría	1.000	600	400	1.200	480
Exaltación de la Cruz	700	600	100	700	70
Florencio Varela	250	200	50	1.000	50
General Alvarado	8.000	3.500	4.500	1.100	4.950
General Alvear	18.000	7.000	11.000	1.300	14.300
General Arenales	810	—	810	1.150	932
General Belgrano	3.000	1.500	1.500	800	1.200
General Guido	5.000	2.000	3.000	800	2.400
General José F. Uriburu	800	700	100	600	60
General Juan Madariaga	2.500	1.500	1.000	500	500
General Lamadrid	26.100	13.000	13.100	1.400	18.340
General Las Heras	700	500	200	910	182
General Lavalle	150	100	50	800	40
General Paz	4.000	2.000	2.000	800	1.600
General Pinto	10.000	2.000	8.000	1.600	12.800
General Pueyrredón	2.000	800	1.200	1.100	1.320
General Rodríguez	600	300	300	900	270
General San Martín	150	—	150	1.147	172
General Sarmiento	400	80	320	1.300	416
General Viamonte	4.000	1.500	2.500	1.500	3.750
General Villegas	20.000	10.000	10.000	800	8.000
González Chaves	23.000	10.000	13.000	700	9.100
Guaminí	31.100	17.000	14.100	1.200	16.920
Juárez	25.000	13.000	12.000	1.300	15.600
Junín	2.025	—	2.025	1.100	2.227
La Plata	3.750	2.600	1.150	970	1.116

AÑO AGRICOLA 1938/39

(Cifras provisionales)

AVENA

(Continuación).

PARTIDO	Hectáreas sembradas	Hectáreas perdidas	Hectáreas cosechadas	Rendimiento (kilogramos)	Producción (toneladas)
Laprida	9.300	4.000	5.300	1.500	7.950
Las Conchas	125	75	50	1.100	55
Las Flores	10.000	4.000	6.000	1.400	8.400
Leandro N. Alem	1.750	—	1.750	1.100	1.925
Lincoln	12.000	3.000	9.000	1.400	12.600
Lobería	30.000	12.000	18.000	900	16.200
Lobos	5.000	2.000	3.000	1.500	4.500
Lomas de Zamora	10	10	—	—	—
Luján	500	300	200	1.100	220
Magdalena	2.000	1.000	1.000	800	800
Maipú	5.000	2.000	3.000	800	2.400
Marcelino Ugarte	700	550	150	700	105
Marcos Paz	480	200	280	900	250
Mar Chiquita	1.500	600	900	990	891
Matanza	300	300	—	—	—
Mercedes	500	—	500	1.500	750
Merlo	100	100	—	—	—
Monte	3.000	1.500	1.500	800	1.200
Moreno	240	240	—	—	—
Navarro	4.000	2.000	2.000	1.500	3.000
Necochea	47.000	17.000	30.000	800	24.000
Nueve de Julio	18.000	6.000	12.000	1.400	16.800
Olavarría	22.600	8.000	14.600	1.500	21.900
Patagones	6.000	5.000	1.000	300	300
Pehuajó	28.000	8.000	20.000	1.500	30.000
Pellegrini	12.000	5.000	7.000	600	4.200
Pergamino	1.300	—	1.300	1.200	1.560
Pila	2.000	1.000	1.000	800	800
Pilar	700	500	200	1.200	240
Puan	21.000	15.000	6.000	290	1.740
Quilmes	100	100	—	—	—
Ramallo	900	700	200	700	140
Rauch	8.000	4.000	4.000	1.300	5.200
Rivadavia	12.000	6.000	6.000	600	3.600
Rojas	1.000	—	1.000	1.200	1.200
Roque Pérez	4.000	1.000	3.000	1.500	4.500
Saavedra	12.000	10.000	2.000	350	700
Saladillo	9.000	3.000	6.000	1.400	8.400
San Andrés de Giles	1.200	900	300	700	210
San Antonio de Areco	900	700	200	700	140
San Fernando	—	—	—	—	—
San Isidro	—	—	—	—	—
San Nicolás	400	350	50	700	35
San Pedro	800	700	100	800	80
San Vicente	2.400	2.000	400	825	330
Seis de Setiembre	60	60	—	—	—
Suipacha	1.000	400	600	1.400	840
Tandil	25.000	10.000	15.000	1.300	19.500
Tapalqué	15.000	7.000	8.000	1.300	10.400
Tordillo	500	400	100	800	80
Tornquist	25.000	18.000	7.000	350	2.450
Trenque Lauquen	18.000	9.000	9.000	500	4.500
Tres Arroyos	96.000	38.000	58.000	600	34.800
Veinticinco de Mayo	20.000	10.000	10.000	1.500	15.000
Vicente López	—	—	—	—	—
Villarino	14.000	12.000	2.000	300	600

AÑO AGRICOLA 1938/39

(Cifras provisionales)

CEBADA

PARTIDO	Hectáreas sembradas	Hectáreas perdidas	Hectáreas cosechadas	Rendimiento (kilogramos)	Producción (toneladas)
TOTALES	617.730	223.980	393.750	935	368.157
Adolfo Alsina	50.000	24.000	26.000	500	13.000
Alberti	300	50	250	1.600	400
Almirante Brown	80	80	—	—	—
Avellaneda	—	—	—	—	—
Ayacucho	1.500	400	1.100	1.200	1.320
Azul	5.000	1.200	3.800	1.439	5.468
Bahía Blanca	10.000	4.000	6.000	700	4.200
Balcarce	4.600	1.400	3.200	1.000	3.200
Baradero	200	150	50	600	30
Bartolomé Mitre	500	400	100	600	60
Bolívar	11.500	2.100	9.400	1.400	13.160
Bragado	500	150	350	1.400	490
Brandsen	100	—	100	800	80
Campana	200	200	—	—	—
Cañuelas	650	200	450	900	405
Carlos Casares	4.500	1.300	3.200	1.500	4.800
Carlos Tejedor	5.000	1.000	4.000	1.000	4.000
Carmen de Areco	500	330	170	500	85
Caseros	8.800	2.100	6.700	1.358	9.098
Castelli	100	—	100	800	80
Colón	170	—	170	1.441	245
Coronel Dorrego	35.500	15.000	20.500	677	13.878
Coronel Pringles	24.400	7.000	17.400	1.200	20.880
Coronel Suárez	33.500	10.000	23.500	1.150	27.025
Chacabuco	1.000	800	200	600	120
Chascomús	600	200	400	800	320
Chivilcoy	400	100	300	1.500	450
Dolores	100	—	100	800	80
Esteban Echeverría	200	50	150	1.200	180
Exaltación de la Cruz	200	150	50	600	30
Florencio Varela	100	30	70	800	56
General Alvarado	500	500	—	—	—
General Alvear	4.200	1.200	3.000	1.500	4.500
General Arenales	240	—	240	1.450	348
General Belgrano	350	150	200	1.000	200
General Guido	100	—	100	800	80
General José F. Uriburu	200	150	50	500	25
General Juan Madariaga	210	—	210	900	189
General Lamadrid	10.700	2.300	8.400	1.200	10.080
General Las Heras	400	150	250	1.100	275
General Lavalle	—	—	—	—	—
General Paz	200	—	200	1.000	200
General Pinto	2.200	500	1.700	1.650	2.805
General Pueyrredón	500	500	—	—	—
General Rodríguez	50	50	—	—	—
General San Martín	—	—	—	—	—
General Sarmiento	100	100	—	—	—
General Viamonte	500	150	350	1.500	525
General Villegas	5.000	1.500	3.500	800	2.800
González Chaves	38.000	10.000	28.000	700	19.600
Guaminí	17.800	4.400	13.400	1.181	15.825
Juárez	7.000	3.000	4.000	1.300	5.200
Junín	880	—	880	1.450	1.276
La Plata	600	300	300	1.200	360

AÑO AGRICOLA 1938/39

(Cifras provisionales)

CEBADA

(Continuación).

PARTIDO	Hectáreas sembradas	Hectáreas perdidas	Hectáreas cosechadas	Rendimiento (kilogramos)	Producción (toneladas)
Laprida	4.000	900	3.100	1.281	3.971
Las Conchas	20	20	—	—	—
Las Flores	4.000	800	3.200	1.300	4.160
Leandro N. Alem	1.030	—	1.030	1.595	1.643
Lincoln	3.200	1.000	2.200	1.937	4.261
Lobería	18.000	5.000	13.000	900	11.700
Lobos	1.200	200	1.000	1.600	1.600
Lomas de Zamora	10	10	—	—	—
Luján	400	200	200	1.200	240
Magdalena	300	100	200	1.000	200
Maipú	100	—	100	800	80
Marcelino Ugarte	200	150	50	600	30
Marcos Paz	114	114	—	—	—
Mar Chiquita	1.600	500	1.100	1.100	1.210
Matanza	50	50	—	—	—
Mercedes	200	—	200	1.600	320
Merlo	100	50	50	900	45
Monte	300	100	200	900	180
Moreno	150	50	100	900	90
Navarro	500	150	350	1.200	420
Necochea	50.000	15.000	35.000	1.000	35.000
Nueve de Julio	1.700	500	1.200	1.500	1.800
Olavarría	6.800	1.200	5.600	1.373	7.689
Patagones	7.000	6.000	1.000	350	350
Pehuajó	18.000	4.000	14.000	1.200	16.800
Pellegrini	13.000	4.300	8.700	600	5.220
Pergamino	460	—	460	1.461	672
Pila	—	—	—	—	—
Pilar	300	300	—	—	—
Puan	40.000	22.000	18.000	450	8.100
Quilmes	—	—	—	—	—
Ramallo	300	250	50	600	30
Rauch	1.000	250	750	1.120	840
Rivadavia	12.000	3.800	8.200	700	5.740
Rojas	420	—	420	1.460	613
Roque Pérez	500	200	300	1.400	420
Saavedra	18.000	9.000	9.000	600	5.400
Saladillo	3.000	800	2.200	1.400	3.080
San Andrés de Giles	200	150	50	600	30
San Antonio de Areco	200	150	50	500	25
San Fernando	—	—	—	—	—
San Isidro	—	—	—	—	—
San Nicolás	300	250	50	600	30
San Pedro	200	150	50	700	35
San Vicente	46	46	—	—	—
Seis de Setiembre	—	—	—	—	—
Suipacha	400	200	200	1.500	300
Tandil	7.000	1.700	5.300	1.356	7.187
Tapalqué	2.000	800	1.200	1.100	1.320
Tordillo	—	—	—	—	—
Tornquist	17.500	13.000	4.500	500	2.250
Trenque Lauquen	16.500	5.500	11.000	700	7.700
Tres Arroyos	60.000	16.000	44.000	800	35.200
Veinticinco de Mayo	3.500	700	2.800	1.553	4.348
Vicente López	—	—	—	—	—
Villarino	12.000	11.000	1.000	400	400

AÑO AGRICOLA 1938/39

(Cifras provisionales)

CENTENO

PARTIDO	Hectáreas sembradas	Hectáreas perdidas	Hectáreas cosechadas	Rendimiento (kilogramos)	Producción (toneladas)
TOTALES	230.830	108.971	121.859	665	81.002
Adolfo Alsina	35.000	30.000	5.000	250	1.250
Alberti	200	—	200	1.300	260
Almirante Brown	—	—	—	—	—
Avellaneda	—	—	—	—	—
Ayacucho	300	150	150	1.000	150
Azul	2.000	500	1.500	1.200	1.800
Bahía Blanca	1.500	1.000	500	300	150
Balcarce	380	—	380	790	300
Baradero	50	40	10	700	7
Bartolomé Mitre	20	15	5	600	3
Bolívar	4.800	1.200	3.600	800	2.880
Bragado	1.000	400	600	1.200	720
Brandsen	—	—	—	—	—
Campana	530	530	—	—	—
Cañuelas	180	100	80	700	56
Carlos Casares	3.000	1.000	2.000	900	1.800
Carlos Tejedor	3.500	1.000	2.500	800	2.000
Carmen de Areco	20	15	5	600	3
Caseros	7.100	1.900	5.200	700	3.640
Castelli	50	—	50	800	40
Colón	300	—	300	900	270
Coronel Dorrego	1.500	1.000	500	300	150
Coronel Pringles	3.900	1.500	2.400	600	1.440
Coronel Suárez	5.300	1.700	3.600	800	2.880
Chacabuco	500	450	50	800	40
Chascomús	—	—	—	—	—
Chivilcoy	1.000	400	600	1.200	720
Dolores	50	—	50	700	35
Esteban Echeverría	20	20	—	—	—
Exaltación de la Cruz	50	40	10	700	7
Florencio Varela	30	30	—	—	—
General Alvarado	100	—	100	700	70
General Alvear	1.500	800	700	1.000	700
General Arenales	60	—	60	800	48
General Belgrano	150	—	150	800	120
General Guido	150	—	150	700	105
General José F. Uriburu	20	15	5	600	3
General Juan Madariaga	250	—	250	900	225
General Lamadrid	5.100	1.700	3.400	600	2.040
General Las Heras	80	60	20	900	18
General Lavalle	—	—	—	—	—
General Paz	200	—	200	700	140
General Pinto	3.500	800	2.700	900	2.430
General Pueyrredón	100	—	100	700	70
General Rodríguez	—	—	—	—	—
General San Martín	—	—	—	—	—
General Sarmiento	80	80	—	—	—
General Viamonte	2.000	1.000	1.000	1.100	1.100
General Villegas	9.000	2.500	6.500	700	4.550
González Chaves	500	100	400	500	200
Guaminí	8.700	2.700	6.000	600	3.600
Juárez	2.000	700	1.300	1.000	1.300
Junín	680	—	680	700	476
La Plata	30	15	15	700	10

AÑO AGRICOLA 1938/39

(Cifras provisionales)

CENTENO

(Continuación).

PARTIDO	Hectáreas sembradas	Hectáreas perdidas	Hectáreas cosechadas	Rendimiento (kilogramos)	Producción (toneladas)
Laprida	1.800	500	1.300	600	780
Las Conchas	10	10	—	—	—
Las Flores	100	30	70	1.000	70
Leandro N. Alem	300	—	300	700	210
Lincoln	3.500	1.000	2.500	720	1.800
Lobería	600	150	450	700	315
Lobos	400	100	300	1.000	300
Lomas de Zamora	—	—	—	—	—
Luján	210	160	50	900	45
Magdalena	200	—	200	700	140
Maipú	100	—	100	700	70
Marcelino Ugarte	70	60	10	700	7
Marcos Paz	80	50	30	800	24
Mar Chiquita	—	—	—	—	—
Matanza	—	—	—	—	—
Mercedes	400	100	300	1.200	360
Merlo	—	—	—	—	—
Monte	200	—	200	800	160
Moreno	—	—	—	—	—
Navarro	1.000	400	600	1.033	620
Necochea	700	200	500	700	350
Nueve de Julio	3.000	1.800	1.200	1.200	1.440
Olavarría	2.200	600	1.600	700	1.120
Patagones	3.200	3.200	—	—	—
Pehuajó	13.000	3.021	9.979	600	5.986
Pellegrini	20.000	6.000	14.000	500	7.000
Pergamino	200	—	200	900	180
Pila	—	—	—	—	—
Pilar	100	100	—	—	—
Puan	3.000	2.500	500	250	127
Quilmes	—	—	—	—	—
Ramallo	20	15	5	600	3
Rauch	200	100	100	900	90
Rivadavia	20.000	7.000	13.000	500	6.500
Rojas	110	—	110	773	85
Roque Pérez	500	100	400	1.000	400
Saavedra	1.300	1.300	—	—	—
Saladillo	1.500	700	800	1.000	800
San Andrés de Giles	100	85	15	600	9
San Antonio de Areco	100	85	15	800	12
San Fernando	—	—	—	—	—
San Isidro	—	—	—	—	—
San Nicolás	50	45	5	600	3
San Pedro	—	—	—	—	—
San Vicente	—	—	—	—	—
Seis de Setiembre	—	—	—	—	—
Suipacha	1.000	700	300	1.200	360
Tandil	1.800	400	1.400	1.200	1.680
Tapalqué	1.500	500	1.000	1.000	1.000
Tordillo	—	—	—	—	—
Tornquist	2.500	2.500	—	—	—
Trenque Lauquen	18.200	6.200	12.000	500	6.000
Tres Arroyos	500	200	300	500	150
Veinticinco de Mayo	10.000	5.000	5.000	1.000	5.000
Vicente López	—	—	—	—	—
Villarino	10.600	10.600	—	—	—

AÑO AGRICOLA 1938/39

(Cifras provisionales)

MAIZ

PARTIDO	Hectáreas sembradas	Hectáreas perdidas	Hectáreas cosechadas	Rendimiento (kilogramos)	Producción (toneladas)
TOTALES	**2.035.000**	**451.760**	**1.583.240**	**1.554**	**2.461.000**
Adolfo Alsina	2.000	2.000	—	—	—
Alberti	48.000	5.000	43.000	1.700	73.100
Almirante Brown	600	30	570	1.500	855
Avellaneda	180	10	170	1.450	247
Ayacucho	7.000	2.500	4.500	1.700	7.650
Azul	8.000	2.500	5.500	2.200	12.100
Bahía Blanca	400	400	—	—	—
Balcarce	9.800	1.800	8.000	1.300	10.400
Baradero	35.000	—	35.000	1.200	42.000
Bartolomé Mitre	65.000	—	65.000	1.500	97.500
Bolívar	40.800	16.300	24.500	1.400	34.300
Bragado	55.000	12.000	43.000	1.700	73.100
Brandsen	600	—	600	1.200	720
Campana	6.000	600	5.400	2.200	11.880
Cañuelas	3.200	320	2.880	1.800	5.184
Carlos Casares	30.000	15.000	15.000	1.200	18.000
Carlos Tejedor	35.000	31.000	4.000	800	3.200
Carmen de Areco	19.000	—	19.000	1.400	26.600
Caseros	24.700	12.300	12.400	1.300	16.120
Castelli	4.200	—	4.200	1.500	6.300
Colón	36.238	365	35.873	1.900	68.159
Coronel Dorrego	1.000	1.000	—	—	—
Coronel Pringles	5.110	3.400	1.710	1.000	1.710
Coronel Suárez	12.600	6.300	6.300	1.100	6.930
Chacabuco	65.000	—	65.000	1.900	123.500
Chascomús	5.200	—	5.200	1.200	6.240
Chivilcoy	60.000	6.000	54.000	1.700	91.800
Dolores	2.700	—	2.700	1.200	3.240
Esteban Echeverría	2.100	105	1.995	1.600	3.192
Exaltación de la Cruz	12.000	—	12.000	1.500	18.000
Florencio Varela	1.000	50	950	1.600	1.520
General Alvarado	3.600	1.100	2.500	1.300	3.250
General Alvear	25.000	500	24.500	1.400	34.300
General Arenales	62.114	4.580	57.534	2.000	115.068
General Belgrano	4.200	—	4.200	1.500	6.300
General Guido	1.700	—	1.700	1.200	2.040
General José F. Uriburu	20.000	—	20.000	1.400	28.000
General Juan Madariaga	2.600	—	2.600	1.500	3.900
General Lamadrid	6.200	3.000	3.200	1.200	3.840
General Las Heras	1.000	50	950	1.600	1.520
General Lavalle	600	—	600	1 200	720
General Paz	4.200	—	4.200	1.100	4.620
General Pinto	40.000	30.000	10.000	1.200	12.000
General Pueyrredón	2.700	800	1.900	1.300	2.470
General Rodríguez	2.500	125	2.375	1.800	4.275
General San Martín	300	30	270	2.600	702
General Sarmiento	700	84	616	2.700	1.663
General Viamonte	35.000	8.000	27.000	1.500	40.500
General Villegas	55.000	49.500	5.500	800	4.400
González Chaves	6.500	3.000	3.500	1.100	3.850
Guaminí	17.800	9.000	8.800	1.100	9.680
Juárez	7.000	3.000	4.000	2.000	8.000
Junín	53.000	1.648	51.352	1.500	77.028
La Plata	4.500	225	4.275	1.600	6.840

AÑO AGRICOLA 1938/39

(Cifras provisionales)

MAIZ

(Continuación).

PARTIDO	Hectáreas sembradas	Hectáreas perdidas	Hectáreas cosechadas	Rendimiento (kilogramos)	Producción (toneladas)
Laprida	5.600	1.700	3.900	1.200	4.680
Las Conchas	200	16	184	2.800	515
Las Flores	15.000	1.000	14.000	3.200	44.800
Leandro N. Alem	43.553	1.590	41.963	996	41.813
Lincoln	50.000	37.000	13.000	1.200	15.600
Lobería	13.000	5.000	8.000	1.100	8.800
Lobos	24.000	1.500	22.500	1.800	40.500
Lomas de Zamora	100	10	90	1.500	135
Luján	7.500	375	7.125	2.000	14.250
Magdalena	6.000	—	6.000	1.000	6.000
Maipú	2.200	—	2.200	1.200	2.640
Marcelino Ugarte	60.000	—	60.000	1.700	102.000
Marcos Paz	1.000	50	950	579	550
Mar Chiquita	3.800	700	3.100	1.400	4.340
Matanza	300	15	285	1.579	450
Mercedes	7.000	600	6.400	2.000	12.800
Merlo	300	15	285	1.569	450
Monte	5.200	—	5.200	1.500	7.800
Moreno	600	30	570	1.600	902
Navarro	12.000	1.000	11.000	2.000	22.000
Necochea	22.000	9.000	13.000	1.100	14.300
Nueve de Julio	70.000	15.000	55.000	1.500	82.500
Olavarría	9.500	2.900	6.600	1.300	8.580
Patagones	100	100	—	—	—
Pehuajó	35.000	21.000	14.000	800	11.200
Pellegrini	23.000	21.000	2.000	400	800
Pergamino	133.102	5.000	128.102	1.600	204.979
Pila	1.600	—	1.600	1.200	1.920
Pilar	5.700	855	4.845	2.500	12.112
Puan	1.000	1.000	—	—	—
Quilmes	600	30	570	1.500	855
Ramallo	53.000	—	53.000	1.300	68.900
Rauch	6.000	2.500	3.500	1.600	5.600
Rivadavia	35.000	30.000	5.000	600	3.000
Rojas	88.818	5.240	83.578	1.900	158.798
Roque Pérez	27.000	1.000	26.000	1.600	41.600
Saavedra	700	700	—	—	—
Saladillo	50.000	500	49.500	1.500	74.250
San Andrés de Giles	21.000	—	21.000	1.300	27.300
San Antonio de Areco	21.000	—	21.000	1.500	31.500
San Fernando	5	—	5	2.500	12
San Isidro	20	1	19	2.800	53
San Nicolás	28.000	—	28.000	1.400	39.200
San Pedro	55.000	—	55.000	1.300	71.500
San Vicente	1.500	75	1.425	1.500	2.137
Seis de Setiembre	750	35	715	1.600	1.144
Suipacha	7.000	1.000	6.000	2.000	12.000
Tandil	8.000	3.000	5.000	1.700	8.500
Tapalqué	9.000	2.000	7.000	1.700	11.900
Tordillo	500	—	500	1.000	500
Tornquist	300	300	—	—	—
Trenque Lauquen	20.000	16.000	4.000	700	2.800
Tres Arroyos	9.500	4.000	5.500	1.000	5.500
Veinticinco de Mayo	80.000	25.000	55.000	1.600	88.000
Vicente López	10	1	9	2.500	22
Villarino	300	300	—	—	—

AÑO AGRICOLA 1938/39

(Cifras provisionales)

ALPISTE

PARTIDO	Hectáreas sembradas	Hectáreas perdidas	Hectáreas cosechadas	Rendimiento (kilogramos)	Producción (toneladas)
TOTALES	35.530	6.526	29.004	669	19.390
Adolfo Alsina	—	—	—	—	—
Alberti	200	—	200	900	180
Almirante Brown	—	—	—	—	—
Avellaneda	—	—	—	—	—
Ayacucho	150	40	110	650	71
Azul	1.500	300	1.200	700	840
Bahía Blanca	—	—	—	—	—
Balcarce	500	—	500	600	300
Baradero	50	—	50	900	45
Bartolomé Mitre	60	—	60	1.000	60
Bolívar	200	50	150	600	90
Bragado	200	—	200	900	180
Brandsen	—	—	—	—	—
Campana	120	120	—	—	—
Cañuelas	—	—	—	—	—
Carlos Casares	250	30	220	800	176
Carlos Tejedor	300	50	250	700	175
Carmen de Areco	50	—	50	900	45
Caseros	800	250	550	500	275
Castelli	—	—	—	—	—
Colón	24	—	24	750	18
Coronel Dorrego	—	—	—	—	—
Coronel Pringles	300	150	150	400	60
Coronel Suárez	150	50	100	400	40
Chacabuco	300	—	300	1.000	300
Chascomús	300	—	300	600	180
Chivilcoy	300	50	250	1.000	250
Dolores	50	—	50	600	30
Esteban Echeverría	—	—	—	—	—
Exaltación de la Cruz	50	—	50	900	45
Florencio Varela	100	—	100	950	95
General Alvarado	350	—	350	800	280
General Alvear	200	—	200	900	180
General Arenales	250	—	250	700	175
General Belgrano	100	—	100	600	60
General Guido	—	—	—	—	—
General José F. Uriburu	600	—	600	1.000	600
General Juan Madariaga	—	—	—	—	—
General Lamadrid	150	50	100	400	40
General Las Heras	—	—	—	—	—
General Lavalle	—	—	—	—	—
General Paz	200	—	200	600	120
General Pinto	500	50	450	700	315
General Pueyrredón	150	—	150	600	90
General Rodríguez	200	—	200	1.000	200
General San Martín	—	—	—	—	—
General Sarmiento	—	—	—	—	—
General Viamonte	350	50	300	900	270
General Villegas	1.200	300	900	500	450
González Chaves	2.230	730	1.500	400	600
Guaminí	50	50	—	—	—
Juárez	2.000	600	1.400	600	840
Junín	366	6	360	600	216
La Plata	—	—	—	—	—

AÑO AGRICOLA 1938/39

(Cifras provisionales)

ALPISTE

(Continuación).

PARTIDO	Hectáreas sembradas	Hectáreas perdidas	Hectáreas cosechadas	Rendimiento (kilogramos)	Producción (toneladas)
Laprida	250	50	200	500	100
Las Conchas	—	—	—	—	—
Las Flores	—	—	—	—	—
Leandro N. Alem	90	—	90	500	45
Lincoln	400	50	350	700	245
Lobería	3.300	700	2.600	500	1.300
Lobos	200	—	200	1.000	200
Lomas de Zamora	—	—	—	—	—
Luján	550	50	500	900	450
Magdalena	—	—	—	—	—
Maipú	—	—	—	—	—
Marcelino Ugarte	50	—	50	900	45
Marcos Paz	100	—	100	800	80
Mar Chiquita	—	—	—	—	—
Matanza	—	—	—	—	—
Mercedes	600	—	600	1.200	720
Merlo	—	—	—	—	—
Monte	200	—	200	600	120
Moreno	50	—	50	800	40
Navarro	100	—	100	1.000	100
Necochea	2.400	700	1.700	500	850
Nueve de Julio	500	100	400	900	360
Olavarría	2.200	460	1.740	600	1.044
Patagones	—	—	—	—	—
Pehuajó	400	50	350	600	210
Pellegrini	150	50	100	500	50
Pergamino	400	—	400	750	300
Pila	200	—	200	600	120
Pilar	200	200	—	—	—
Puan	—	—	—	—	—
Quilmes	—	—	—	—	—
Ramallo	30	—	30	900	27
Rauch	100	20	80	450	36
Rivadavia	150	50	100	500	50
Rojas	2.000	—	2.000	850	1.700
Roque Pérez	220	20	200	900	180
Saavedra	—	—	—	—	—
Saladillo	230	—	230	978	225
San Andrés de Giles	50	—	50	900	45
San Antonio de Areco	50	—	50	1.000	50
San Fernando	—	—	—	—	—
San Isidro	—	—	—	—	—
San Nicolás	30	—	30	1.100	33
San Pedro	30	—	30	1.100	33
San Vicente	—	—	—	—	—
Seis de Setiembre	—	—	—	—	—
Suipacha	100	—	100	1.200	120
Tandil	3.000	500	2.500	600	1.500
Tapalqué	150	50	100	410	41
Tordillo	—	—	—	—	—
Tornquist	—	—	—	—	—
Trenque Lauquen	200	50	150	500	75
Tres Arroyos	1.600	500	1.100	550	605
Veinticinco de Mayo	400	—	400	1.000	400
Vicente López	—	—	—	—	—
Villarino	—	—	—	—	—

AÑO AGRICOLA 1938/39

(Cifras provisionales)

LINO

PARTIDO	Hectáreas sembradas	Hectáreas perdidas	Hectáreas cosechadas	Rendimiento (kilogramos)	Producción (toneladas)
TOTALES	**809.670**	**109.670**	**700.000**	**540**	**378.000**
Adolfo Alsina	300	300	—	—	—
Alberti	1.500	400	1.100	700	770
Almirante Brown	40	15	25	600	15
Avellaneda	25	—	25	600	15
Ayacucho	40.000	10.000	30.000	500	15.000
Azul	52.000	12.000	40.000	500	20.000
Bahía Blanca	100	100	—	—	—
Balcarce	7.500	800	6.700	700	4.690
Baradero	14.000	—	14.000	600	8.400
Bartolomé Mitre	22.000	—	22.000	500	11.000
Bolívar	1.100	300	800	700	560
Bragado	1.000	200	800	700	560
Brandsen	2.000	200	1.800	500	900
Campana	1.500	450	1.050	500	525
Cañuelas	2.338	300	2.038	600	1.222
Carlos Casares	300	50	250	600	150
Carlos Tejedor	400	100	300	400	120
Carmen de Areco	11.000	300	10.700	500	5.350
Caseros	2.100	700	1.400	600	840
Castelli	5.000	1.000	4.000	550	2.200
Colón	5.809	—	5.809	720	4.182
Coronel Dorrego	3.000	2.800	200	400	80
Coronel Pringles	1.200	600	600	400	240
Coronel Suárez	1.800	900	900	400	360
Chacabuco	7.000	—	7.000	600	4.200
Chascomús	20.000	4.000	16.000	550	8.800
Chivilcoy	5.000	500	4.500	700	3.150
Dolores	6.500	700	5.800	420	2.436
Esteban Echeverría	225	50	175	550	96
Exaltación de la Cruz	6.000	200	5.800	500	2.900
Florencio Varela	—	—	—	—	—
General Alvarado	5.000	1.000	4.000	700	2.800
General Alvear	5.000	1.000	4.000	600	2.400
General Arenales	2.176	—	2.176	710	1.545
General Belgrano	15.000	3.000	12.000	420	5.040
General Guido	11.000	2.000	9.000	600	5.400
General José F. Uriburu	7.000	200	6.800	600	4.080
General Juan Madariaga	7.000	700	6.300	600	3.780
General Lamadrid	900	300	600	600	360
General Las Heras	1.666	300	1.366	600	820
General Lavalle	2.500	500	2.000	600	1.200
General Paz	11.000	1.100	9.900	420	4.158
General Pinto	1.300	350	950	500	475
General Pueyrredón	4.700	900	3.800	800	3.040
General Rodríguez	2.340	340	2.000	700	1.400
General San Martín	—	—	—	—	—
General Sarmiento	1.000	300	700	500	350
General Viamonte	500	100	400	800	320
General Villegas	3.000	1.000	2.000	400	800
González Chaves	12.500	1.500	11.000	400	4.400
Guaminí	300	100	200	400	80
Juárez	16.250	4.000	12.250	600	7.350
Junín	1.680	—	1.680	700	1.175
La Plata	3.000	200	2.800	500	1.400

AÑO AGRICOLA 1938/39

(Cifras provisionales)

LINO

(Continuación).

PARTIDO	Hectáreas sembradas	Hectáreas perdidas	Hectáreas cosechadas	Rendimiento (kilogramos)	Producción (toneladas)
Laprida	1.900	800	1.100	600	660
Las Conchas	—	—	—	—	—
Las Flores	10.000	1.000	9.000	550	4.950
Leandro N. Alem	480	—	480	700	336
Lincoln	600	150	450	500	225
Lobería	25.000	5.000	20.000	500	10.000
Lobos	9.000	2.000	7.000	600	4.200
Lomas de Zamora	—	—	—	—	—
Luján	6.758	400	6.358	650	4.132
Magdalena	13.000	3.000	10.000	600	6.000
Maipú	11.000	1.100	9.900	545	5.395
Marcelino Ugarte	16.000	—	16.000	600	9.600
Marcos Paz	586	50	536	600	321
Mar Chiquita	32.000	2.000	30.000	700	21.000
Matanza	80	10	70	700	49
Mercedes	11.000	1.000	10.000	600	6.000
Merlo	240	5	235	700	164
Monte	14.000	1.400	12.600	320	4.032
Moreno	200	—	200	700	140
Navarro	7.000	1.000	6.000	600	3.600
Necochea	35.000	5.000	30.000	500	15.000
Nueve de Julio	1.000	500	500	700	350
Olavarría	19.200	2.000	17.200	650	11.180
Patagones	—	—	—	—	—
Pehuajó	500	100	400	500	200
Pellegrini	100	50	50	300	15
Pergamino	29.404	—	29.404	650	19.102
Pila	7.000	700	6.300	420	2.646
Pilar	6.000	1.800	4.200	500	2.100
Puan	—	—	—	—	—
Quilmes	10	—	10	600	6
Ramallo	20.000	4.500	15.500	400	6.200
Rauch	20.000	1.000	19.000	500	9.500
Rivadavia	1.500	800	700	300	210
Rojas	11.843	—	11.843	710	8.408
Roque Pérez	10.000	1.500	8.500	500	4.250
Saavedra	300	300	—	—	—
Saladillo	7.000	1.000	6.000	500	3.000
San Andrés de Giles	14.000	500	13.500	500	6.750
San Antonio de Areco	15.000	400	14.600	500	7.300
San Fernando	—	—	—	—	—
San Isidro	—	—	—	—	—
San Nicolás	15.000	—	15.000	600	9.000
San Pedro	17.000	—	17.000	600	10.200
San Vicente	120	—	120	550	66
Seis de Septiembre	—	—	—	—	—
Suipacha	6.000	500	5.500	600	3.000
Tandil	25.000	5.000	20.000	700	14.000
Tapalqué	20.000	4.000	16.000	200	3.200
Tordillo	1.000	100	900	470	423
Tornquist	100	100	—	—	—
Trenque Lauquen	200	50	150	300	45
Tres Arroyos	25.000	3.000	22.000	300	6.600
Veinticinco de Mayo	8.000	2.000	6.000	500	3.000
Vicente López	—	—	—	—	—
Villarino	—	—	—	—	—

AÑO AGRICOLA 1938/39

(Cifras provisionales)

GIRASOL

PARTIDO	Hectáreas sembradas	Hectáreas perdidas	Hectáreas cosechadas	Rendimiento (kilogramos)	Producción (toneladas)
TOTALES	212.830	28.010	184.820	1.103	203.834
Adolfo Alsina	150	150	—	—	—
Alberti	3.500	400	3.100	1.200	3.720
Almirante Brown	—	—	—	—	—
Avellaneda	—	—	—	—	—
Ayacucho	5.000	500	4.500	600	2.700
Azul	1.500	200	1.300	600	780
Bahía Blanca	—	—	—	—	—
Balcarce	1.160	160	1.000	1.000	1.000
Baradero	30	10	20	900	18
Bartolomé Mitre	150	30	120	1.000	120
Bolívar	1.200	400	800	1.000	800
Bragado	2.000	200	1.800	1.200	2.160
Brandsen	800	—	800	1.250	1.000
Campana	100	—	100	900	90
Cañuelas	70	—	70	1.100	77
Carlos Casares	24.000	5.000	19.000	1.000	19.000
Carlos Tejedor	1.800	800	1.000	1.300	1.300
Carmen de Areco	30	10	20	900	18
Caseros	900	400	500	900	450
Castelli	16.000	1.500	14.500	1.300	18.850
Colón	10	—	10	400	4
Coronel Dorrego	—	—	—	—	—
Coronel Pringles	300	200	100	600	60
Coronel Suárez	500	200	300	800	240
Chacabuco	200	50	150	1.000	150
Chascomús	7.500	500	7.000	1.200	8.400
Chivilcoy	3.000	300	2.700	1.200	3.240
Dolores	13.000	1.000	12.000	1.242	14.900
Esteban Echeverría	90	10	80	850	98
Exaltación de la Cruz	40	10	30	900	27
Florencio Varela	—	—	—	—	—
General Alvarado	550	50	500	1.000	500
General Alvear	4.000	1.000	3.000	1.000	3.000
General Arenales	40	—	40	450	18
General Belgrano	2.000	—	2.000	1.000	2.000
General Guido	30	10	20	1.000	20
General José F. Uriburu	6.000	600	5.400	1.350	7.290
General Juan Madariaga	3.800	500	3.300	1.200	3.960
General Lamadrid	300	100	200	800	160
General Las Heras	25	—	25	1.000	25
General Lavalle	1.400	—	1.400	1.000	1.400
General Paz	1.200	—	1.200	1.200	1.440
General Pinto	800	200	600	1.500	900
General Pueyrredón	300	—	300	1.000	300
General Rodríguez	35	—	35	1.100	38
General San Martín	—	—	—	—	—
General Sarmiento	40	—	40	1.200	48
General Viamonte	1.800	100	1.700	1.000	1.700
General Villegas	3.000	1.500	1.500	1.200	1.800
González Chaves	600	100	500	1.000	500
Guaminí	500	200	300	700	210
Juárez	—	—	—	—	—
Junín	70	—	70	642	45
La Plata	1.600	—	1.600	1.150	1.840

AÑO AGRICOLA 1938/39

(Cifras provisionales)

GIRASOL

(Continuación).

PARTIDO	Hectáreas sembradas	Hectáreas perdidas	Hectáreas cosechadas	Rendimiento (kilogramos)	Producción (toneladas)
Laprida	600	200	400	800	320
Las Conchas	—	—	—	—	—
Las Flores	10.000	1.000	9.000	1.200	10.800
Leandro N. Alem	200	—	200	350	70
Lincoln	2.000	500	1.500	1.500	2.250
Lobería	1.600	150	1.450	1.000	1.450
Lobos	500	—	500	1.500	750
Lomas de Zamora	—	—	—	—	—
Luján	3.000	—	3.000	1.200	3.600
Magdalena	3.600	200	3.400	1.000	3.400
Maipú	4.000	500	3.500	1.000	3.500
Marcelino Ugarte	100	30	70	1.000	70
Marcos Paz	250	—	250	1.100	275
Mar Chiquita	350	50	300	1.000	300
Matanza	15	—	15	1.000	15
Mercedes	500	—	500	1.400	700
Merlo	60	—	60	900	54
Monte	3.000	500	2.500	1.000	2.500
Moreno	—	—	—	—	—
Navarro	1.000	—	1.000	1.400	1.400
Necochea	1.640	140	1.500	1.000	1.500
Nueve de Julio	8.000	500	7.500	1.305	9.787
Olavarría	1.300	400	900	1.000	900
Patagones	—	—	—	—	—
Pehuajó	10.000	2.000	8.000	800	6.400
Pellegrini	2.000	500	1.500	700	950
Pergamino	50	—	50	400	20
Pila	9.000	500	8.500	1.200	10.200
Pilar	200	—	200	1.200	240
Puan	50	50	—	—	—
Quilmes	—	—	—	—	—
Ramallo	50	10	40	1.100	44
Rauch	8.000	800	7.200	829	5.970
Rivadavia	3.000	700	2.300	800	1.840
Rojas	30	—	30	400	12
Roque Pérez	2.500	300	2.200	1.200	2.640
Saavedra	—	—	—	—	—
Saladillo	4.500	500	4.000	1.200	4.800
San Andrés de Giles	30	10	20	900	18
San Antonio de Areco	40	10	30	900	27
San Fernando	—	—	—	—	—
San Isidro	—	—	—	—	—
San Nicolás	50	10	40	1.000	40
San Pedro	50	10	40	1.000	40
San Vicente	300	—	300	1.100	330
Seis de Setiembre	45	—	45	800	36
Suipacha	400	—	400	1.500	600
Tandil	200	100	100	500	50
Tapalqué	10.000	1.000	9.000	1.200	10.800
Tordillo	1.500	—	1.500	1.000	1.500
Tornquist	—	—	—	—	—
Trenque Lauquen	2.000	300	1.700	600	1.020
Tres Arroyos	1.000	150	850	1.000	850
Veinticinco de Mayo	5.000	500	4.500	1.200	5.400
Vicente López	—	—	—	—	—
Villarino	—	—	—	—	—

SUPERFICIE SEMBRADA DE CEREALES Y OLEAGINOSAS EN LA REPUBLICA

Año agrícola 1939-40. — En hectáreas

CIFRAS DEFINITIVAS

Provincias y Territorios	Trigo	Avena	Cebada (1)	Centeno	Alpiste	Lino
TOTALES	**7.216.798**	**1.394.639**	**858.555**	**929.050**	**50.746**	**3.075.496**
Buenos Aires	3.175.489	1.046.378	649.382	257.570	38.867	848.396
Catamarca	9.060	—	600	—	—	—
Córdoba	2.141.200	74.660	43.005	211.530	6.815	502.100
Corrientes	100	265	100	—	—	8.560
Entre Ríos	350.174	136.450	2.720	745	1.108	783.814
Jujuy	1.300	2.202	1.770	—	—	—
La Rioja	6.747	—	400	—	—	—
Mendoza	6.031	1.327	12.705	—	—	—
Salta	2.115	8.162	—	—	—	—
San Juan	7.143	407	1.500	—	—	—
San Luis	20.500	2.350	1.900	36.500	—	—
Santa Fe	897.800	40.650	21.780	54.180	3.946	917.070
Santiago del Estero	77.528	7.635	3.005	2.315	10	14.620
Tucumán	1.940	5.080	3.710	—	—	—
Chaco	—	—	—	—	—	—
Chubut	5.917	2.600	800	200	—	—
Formosa	—	—	—	—	—	300
La Pampa	505.000	63.500	111.750	365.000	—	450
Los Andes	—	—	—	—	—	—
Misiones	—	—	—	—	—	—
Neuquén	4.519	801	156	75	—	55
Río Negro	4.235	2.072	3.272	935	—	131
Santa Cruz	—	100	—	—	—	—
Tierra del Fuego	—	—	—	—	—	—

(1) Cebada forrajera y cervecera.

DISTRIBUCION DEL AREA SEMBRADA POR PARTIDO

Año agrícola 1939/1940

PARTIDO	Trigo	Avena	Cebada forrajera	Cebada cervecera	Centeno	Alpiste	Lino
TOTALES	3.175.489	1.046.378	215.539	433.843	257.570	38.867	848.396
Adolfo Alsina	88.200	21.505	8.755	44.300	31.500	—	300
Alberti	27.000	2.500	300	—	200	240	1.800
Almirante Brown	—	280	100	—	—	—	80
Avellaneda	—	70	—	—	—	—	35
Ayacucho	9.000	15.000	1.500	1.200	300	120	44.000
Azul	32.000	25.000	4.000	4.000	4.000	2.000	40.000
Bahía Blanca	63.750	12.100	3.437	2.812	1.350	—	100
Balcarce	41.500	7.000	3.000	2.000	480	660	9.000
Baradero	2.500	700	200	—	50	50	15.000
Bartolomé Mitre	1.500	2.500	500	—	20	60	23.040
Bolívar	91.300	37.307	4.400	7.800	5.300	300	1.000
Bragado	37.400	5.000	500	—	1.000	200	1.200
Brandsen	400	1.500	150	—	—	—	2.000
Campana	500	1.100	250	—	400	130	2.000
Cañuelas	900	3.500	700	—	200	—	3.000
Carlos Casares	28.000	15.000	2.500	3.000	3.300	250	300
Carlos Tejedor	43.000	11.000	2.100	3.000	4.000	200	360
Carmen de Areco	2.200	1.800	500	—	20	50	11.700
Caseros	67.100	30.100	4.500	4.800	7.700	700	1.700
Castelli	1.000	2.000	120	—	50	—	5.000
Colón	6.450	420	190	—	300	24	5.983
Coronel Dorrego	157.320	30.800	6.160	24.640	1.350	—	3.600
Coronel Pringles	133.500	46.100	8.100	17.700	4.300	300	800
Coronel Suárez	144.900	32.500	6.400	28.600	6.100	100	900
Chacabuco	29.600	3.000	1.000	—	500	400	9.400
Chascomús	1.900	3.000	600	—	—	300	20.000
Chivilcoy	35.000	2.500	400	—	1.000	345	5.500
Dolores	800	2.500	200	—	50	50	6.800
Esteban Echeverría	260	1.150	280	—	30	—	300
Exaltación de la Cruz	2.400	700	200	—	50	50	6.600
Florencio Varela	40	400	120	—	50	100	100
General Alvarado	29.000	8.700	600	—	100	410	6.800
General Alvear	7.000	18.900	4.070	750	1.800	200	6.500
General Arenales	32.640	900	240	—	56	250	2.218
General Belgrano	1.500	2.100	350	—	150	100	15.500
General Guido	1.000	3.000	150	—	150	—	11.500
Geenral José F. Uriburu	2.400	800	200	—	20	2.000	7.500
General Juan Madariaga	1.500	1.800	225	—	250	—	7.300
General Lamadrid	40.300	27.100	2.400	9.200	5.800	100	800
General Las Heras	550	850	400	—	150	—	2.000
General Lavalle	—	150	—	—	—	—	2.500
General Paz	600	3.000	250	—	200	200	11.200
General Pinto	40.000	9.000	1.100	1.300	4.000	400	1.040
General Pueyrredón	14.000	2.300	550	—	100	175	5 200
General Rodríguez	1.200	800	100	—	50	250	3.000
General San Martín	120	200	—	—	—	—	70
General Sarmiento	200	400	100	—	50	—	800
General Viamonte	38.250	5.000	500	—	2.500	315	500
General Villegas	89.000	18.000	3.200	2.100	10.000	1.000	2.400
González Chaves	69.000	24.300	11.500	27.800	1.100	2.400	14.000
Guaminí	78.100	32.500	4.500	14.500	9.500	50	200
Juárez	37.000	30.000	4.000	4.000	3.000	1.800	20.000
Junín	59.920	2.025	880	—	608	360	1.680
La Plata	400	4.000	600	—	100	—	3.500

DISTRIBUCION DEL AREA SEMBRADA POR PARTIDO

Año agrícola 1939/1940

(Continuación).

PARTIDO	Trigo	Avena	Cebada forrajera	Cebada cervecera	Centeno	Alpiste	Lino
Laprida	15.500	10.400	1.200	3.300	2.200	400	2.400
Las Conchas	350	170	35	—	—	—	200
Las Flores	1.800	10.000	2.000	3.000	100	80	11.000
Leandro N. Alem	11.100	3.320	584	456	300	90	480
Lincoln	56.000	12.000	2.100	1.300	4.000	300	500
Lobería	103.000	31.500	6.000	12.500	800	3.213	26.000
Lobos	4.000	5.500	1.500	—	400	200	10.000
Lomas de Zamora	30	45	10	—	—	—	—
Luján	6.300	1.400	500	—	300	1.400	10.750
Magdalena	7.000	2.000	500	—	200	95	13.000
Maipú	1.000	3.500	200	—	100	—	11.000
Marcelino Ugarte	8.500	700	200	—	70	50	16.400
Marcos Paz	355	800	120	—	150	60	950
Mar Chiquita	12.000	1.900	800	800	—	—	31.000
Matanza	40	370	50	—	—	—	100
Mercedes	1.300	500	200	—	400	660	11.000
Merlo	30	350	130	—	—	—	300
Monte	1.300	2.500	375	—	200	200	14.000
Moreno	200	400	150	—	—	80	400
Navarro	4.400	4.400	500	—	1.000	100	7.000
Necochea	180.000	51.000	18.000	33.000	800	2.500	36.000
Nueve de Julio	79.800	18.900	1.440	750	3.600	450	1.100
Olavarría	52.100	24.500	2.400	5.000	2.500	2.200	20.200
Patagones	116.000	6.600	6.000	2.400	2.880	—	—
Pehuajó	56.250	25.200	3.000	16.500	16.250	400	500
Pellegrini	24.900	10.800	1.000	15.000	24.000	150	100
Pergamino	10.537	1.300	460	—	200	400	30.580
Pila	250	1.600	100	—	—	200	7.000
Pilar	1.300	1.200	300	—	100	800	6.500
Puan	119.000	16.170	4.550	31.850	2.700	—	—
Quilmes	—	150	70	—	—	—	45
Ramallo	2.800	900	300	—	20	40	20.300
Rauch	2.500	12.000	1.000	500	200	150	22.000
Rivadavia	28.200	12.000	1.000	12.100	26.000	150	1.200
Rojas	19.102	1.000	420	—	106	2.000	12.435
Roque Pérez	6.160	4.200	550	—	500	200	11.000
Saavedra	66.150	11.220	7.735	12.155	1.170	—	300
Saladillo	19.600	9.450	2.750	700	1.650	250	8.000
San Andrés de Giles	8.000	1.200	200	—	100	50	14.800
San Antonio de Areco	2.700	900	200	—	100	60	15.500
San Fernando	—	—	—	—	—	—	—
San Isidro	—	—	—	—	—	—	—
San Nicolás	1.800	400	300	—	50	40	15.500
San Pedro	1.500	800	200	—	—	50	17.500
San Vicente	60	2.300	60	—	40	—	150
Seis de Septiembre	—	80	70	—	—	—	—
Suipacha	2.400	1.100	400	—	1.000	100	6.000
Tandil	33.000	25.000	4.500	5.000	2.500	2.600	30.000
Tapalqué	12.000	23.000	1.500	1.000	2.200	150	23.000
Tordillo	—	100	—	—	—	—	1.600
Tornquist	77.625	23.375	5.313	13.750	2.250	—	100
Trenque Lauquen	38.500	18.000	3.500	15.600	21.600	200	200
Tres Arroyos	183.000	103.000	21.500	40.000	1.100	1.800	24.500
Veinticinco de Mayo	70.875	21.000	3.850	800	11.000	360	8.000
Vicente López	—	—	—	—	—	—	—
Villarino	132.075	12.320	8.640	2.880	9.450	—	—

MERCADO DE CEREALES Y OLEAGINOSAS DE BUENOS AIRES

Precios medios mensuales. — Años 1925/939

En $ m/n los 100 kilos

AÑO	MESES												Promedio Anual
	Enero	Febrero	Marzo	Abril	Mayo	Junio	Julio	Agosto	Setiem.	Octubre	Noviem.	Diciem.	
TRIGO													
1925	16,63	17,14	15,96	14,76	15,26	14,14	13,37	13,92	12,82	12,09	13,31	15,09	14,50
1926	14,08	13,22	12,46	13,38	13,35	13,42	13,46	13,17	12,41	12,96	12,40	11,15	12,93
1927	10,99	11,12	11,01	11,14	12,16	12,22	12,10	12,26	11,79	11,01	10,87	10,74	11,46
1928	10,81	10,70	11,09	11,70	11,98	11,25	11,04	9,82	9,68	10,02	9,75	9,29	10,59
1929	9,41	9,75	9,57	9,29	8,52	8,46	10,48	10,45	10,23	10,18	9,96	10,68	9,75
1930	10,66	10,27	9,29	9,91	9,86	9,85	9,49	9,53	8,24	7,56	6,62	5,81	8,92
1931	5,66	5,63	4,98	5,15	5,62	5,57	5,28	5,22	5,48	6,89	6,96	5,86	5,69
1932	5,87	5,41	6,69½	6,76	6,86	6,58	6,55	6,88½	6,89	6,65	5,96	5,70	6,48
1933	5,15	4,99	4,96½	5,08	5,49	5,55	6,30	6,14	5,67	5,10	5,14	5,16	5,39
1934	5,75	5,75	5,75	5,75	5,77	5,89	6,26	7,60	6,86	6,16	5,90	5,96	6,12
1935	6,00	6,10	6,42	7,19	6,98	6,74	6,71	7,10	8,41	8,90	8,07	9,53	7,35
1936	10,22	10,02	10,02	10,02	10,00	10,04	10,85	11,91	10,96	11,31	10,46	11,13	10,60
1937	10,92	11,25	12,90	13,88	13,71	13,09	14,14	13,91	14,39	16,19	13,65	11,59	13,30
1938	12,04	11,92	11,29	10,92	9,98	9,09	8,61	7,51	6,87	6,43	6,19	6,00	8,90
1939	7,00	7,00	7,01	7,00	7,00	7,00½	7,00	7,00	6,89	6,39	6,38	7,60	6,94
AVENA													
1925	9,34	9,97	9,36	8,88	9,42	9,21	9,15	9,17	8,54	7,53	7,64	7,62	9,28
1926	7,44	7,23	6,87	7,35	7,20	7,27	7,05	6,77	6,51	6,26	6,03	5,74	6,46
1927	6,19	6,51	6,42	6,87	7,83	7,94	7,54	7,58	7,96	8,31	8,39	8,04	6,53
1928	8,48	8,87	9,79	10,10	10,46	9,66	9,36	9,04	8,45	8,98	8,62	7,58	8,60
1929	7,73	7,97	7,94	7,59	7,06	6,90	7,50	7,20	7,14	6,74	6,29	5,88	8,10
1930	5,22	5,10	4,56	4,90	4,62	4,25	4,32	4,48	4,03	3,89	3,51	3,39	5,66
1931	3,20	3,33	3,32	3,67	4,12	4,03	4,12	4,20	4,97	6,62	6,64	4,93	4,01
1932	4,58	5,13	5,52	5,74	5,70	5,60	5,60	5,72	5,69	5,29	4,54	4,00	4,60
1933	4,12	4,09	4,18	4,11	4,19	4,15	4,41	4,16	4,05	3,73	3,72	3,89	4,05
1934	3,60	3,60	3,73	3,49	3,52½	4,10	4,75	6,10	5,87	5,54	5,26	5,24	5,72
1935	5,20	5,41	5,59	5,63	5,61	5,46	5,38	5,88	7,29	6,94	6,89	s/c	5,93
1936	s/c	s/c	s/c	s/c	s/c	s/c	s/c	s/c	s/c	s/c	s/c	s/c	s/c
1937	s/c	s/c	s/c	s/c	s/c	s/c	s/c	s/c	s/c	s/c	s/c	s/c	s/c
1938	s/c	s/c	s/c	s/c	s/c	s/c	5,99	5,83	5,44	5,44	5,27	4,76	5,45
1939	4,54	4,42	4,59	4,46	4,39	4,29	4,15	4,15	5,32	5,35	5,18	5,13	4,66
CEBADA													
1925	10,75	11,20	10,85	10,10	9,60	9,10	8,75	8,90	7,75	7,25	6,90	6,95	9,00
1926	7,10	6,80	6,40	7,10	7,00	7,05	7,15	6,80	6,65	6,65	7,05	7,05	6,90
1927	7,35	7,50	7,45	8,05	8,75	8,75	8,05	8,00	7,85	7,85	8,40	8,75	8,07
1928	8,80	9,30	9,55	9,75	9,65	9,45	9,25	9,25	8,55	8,55	8,30	7,90	9,02
1929	7,80	7,85	7,85	7,75	7,20	6,75	7,55	7,15	6,90	6,10	5,95	6,00	7,07
1930	5,55	5,40	5,05	4,80	4,25	3,90	3,85	4,00	3,65	3,25	2,65	2,50	4,07
1931	3,00	3,55	3,45	3,80	4,30	4,30	4,30	4,15	4,05	4,95	5,60	5,55	4,25
1932	5,35	6,10	6,75	7,00	6,40	7,05	7,55	6,75	6,15	4,90	4,45	4,05	6,04
1933	4,10	3,90	3,95	3,90	4,00	4,15	4,40	4,20	3,80	3,15	3,05	3,40	3,83
1934	3,25	3,60	3,90	4,10	4,10	5,00	5,70	7,25	7,50	7,50	6,10	6,05	5,34
1935	6,20	5,60	5,15	4,95	5,00	4,80	4,55	4,60	5,50	4,70	4,70	4,35	5,01
1936	5,25	4,85	5,30	5,30	5,15	5,10	5,20	5,90	5,80	6,55	6,70	7,30	5,70
1937	7,60	7,90	8,55	8,80	8,15	7,70	7,90	8,10	6,85	6,75	7,10	7,85	7,77
1938	8,60	9,25	9,30	8,30	7,70	7,50	7,30	7,10	6,40	5,15	4,75	5,75	7,25
1939	5,40	5,05	5,15	5,35	5,20	5,20	4,90	4,95	5,95	6,05	5,95	5,95	5,42 ½

MERCADO DE CEREALES Y OLEAGINOSAS DE BUENOS AIRES

Precios medios mensuales. — Años 1925/939

En $ m/n los 100 kilos

(Continuación).

AÑO	MESES												Promedio Anual
	Enero	Febrero	Marzo	Abril	Mayo	Junio	Julio	Agosto	Setiem.	Octubre	Noviem.	Diciem.	
CENTENO													
1925	6,25	18,00	14,75	13,50	13,25	12,25	11,00	11,65	9,65	8,00	7,25	8,10	11,97
1926	9,35	8,60	8,10	8,55	8,25	8,50	8,25	8,25	8,45	8,55	8,85	8,50	8,52
1927	9,05	9,45	9,25	8,70	9,60	9,25	8,70	8,50	8,10	8,50	8,75	9,35	8,93
1928	9,35	9,50	10,20	11,15	11,40	10,90	9,70	8,85	8,10	8,20	8,40	8,30	9,50
1929	8,65	8,95	8,65	8,30	7,40	6,80	7,82	7,85	7,70	7,20	7,35	7,80	7,87
1930	8,30	7,50	6,60	5,50	4,90	4,10	3,95	4,35	3,85	3,45	3,00	2,80	4,86
1931	2,50	3,50	3,40	3,10	3,45	3,60	3,55	3,55	3,65	4,45	5,55	5,15	3,79
1932	5,20	5,55	6,35	6,65	5,60	5,10	4,70	4,70	4,70	4,70	4,50	4,20	5,16
1933	3,75	3,95	4,25	3,80	3,85	3,85	4,32 ½	3,75	3,45	2,85	2,70	2,85	3,61
1934	2,85	3,45	3,95	3,95	3,45	4,15	4,55	6,70	6,45	5,45	4,60	5,05	4,55
1935	5,40	5,40	4,95	4,85	4,95	4,40	3,95	3,90	4,65	4,80	4,55	4,80	4,72
1936	5,15	5,15	5,15	5,25	5,15	4,70	4,80	5,50	5,80	6,70	6,75	8,60	5,72
1937	10,45	11,75	11,90	12,30	12,25	11,20	11,10	9,75	8,45	8,80	9,20	10,60	10,65
1938	12,95	13,00	11,65	9,25	6,90	6,90	5,95	5,50	5,30	4,80	4,55	4,55	7,56
1939	4,65	4,45	4,35	4,35	4,20	4,25	4,10	4,05	5,15	5,15	5,35	6,05	4,67 ½
MAIZ													
1925	11,03	10,84	9,71	9,62	10,12	9,06	9,25	9,49	8,97	8,05	8,09	8,21	9,28
1926	7,63	7,10	6,62	6,43	6,73	6,73	6,73	6,80	6,35	5,86	5,42	5,32	6,46
1927	5,78	6,07	5,84	5,57	6,11	6,38	6,50	7,07	7,13	7,02	7,08	7,73	6,53
1928	8,43	9,16	9,56	8,08	8,29	8,39	8,36	7,96	8,12	8,90	9,08	8,83	8,60
1929	9,26	9,26	8,53	8,03	7,41	7,59	8,50	8,20	8,23	8,04	7,22	6,96	8,10
1930	6,40	6,41	6,24	6,30	6,16	5,98	5,88	6,14	5,56	4,96	3,96	3,97	5,66
1931	3,80	3,86	4,08	3,95	3,86	3,88	3,82	3,70	3,54	4,39	4,91	4,36	4,01
1932	4,20	4,51	5,04	4,66	4,55	4,64	4,83	4,95	4,94	4,59	4,28	3,99	4,60
1933	4,45	4,37 ½	4,18	3,99	4,00	3,92	4,14	3,96	3,85	3,57	3,75	4,40	4,05
1934	4,59	5,17	5,80 ½	4,61	4,65	5,09	5,61	7,17	6,91	6,30	6,21	6,47	5,72
1935	5,79	5,29	5,30	s/c	4,59	4,55	4,40	4,40	4,56	4,57	4,40	4,46	4,77
1936	4,41	4,41	4,72	4,89	5,02	5,02	5,44	6,17	6,07	5,93	5,23	5,76	5,28
1937	6,04	6,60	6,85	6,54	6,69	6,31	6,62	6,48	6,64	7,18	7,68	8,74	6,86
1938	10,05	9,57	9,24	9,05	8,15	7,46	7,77	6,74	6,39	6,41	6,14	7,47	7,86
1939	7,43	6,81	7,27	6,36 ½	6,09	6,30	5,90	5,94	7,14	7,10	7,20	7,02	6,71
LINO													
1925	24,06	24,19	22,50	21,72	21,49	20,80	19,98	20,80	20,28	18,87	18,54	17,66	20,86
1926	15,84	15,54	15,06	15,31	15,29	16,47	17,50	17,30	15,95	15,55	14,92	14,73	15,79
1927	14,38	14,60	14,22	14,75	15,95	15,98	15,73	15,66	15,58	15,18	14,67	14,57	15,11
1928	14,89	14,88	15,03	15,47	15,95	15,60	15,47	15,16	15,33	15,93	16,40	15,47	15,46
1929	15,26	15,52	15,45	15,50	15,45	15,57	18,54	19,77	23,03	23,62	21,39	20,14	18,27
1930	19,05	19,45	19,21	19,88	19,51	19,08	17,19	17,80	15,75	14,50	12,62	11,44	17,12
1931	10,66	11,09	10,85	10,41	10,65	10,76	11,92	11,44	10,63	11,68	10,85	9,57	10,88
1932	9,33	9,60	9,62	9,27	8,82	8,74	8,91	9,36 ½	10,31	9,57	9,05	9,04	9,30
1933	9,27	9,01	9,04	9,25	10,40	11,65	13,10	12,05	11,57	10,08	10,25	12,02	10,64
1934	11,69	11,84	11,97	12,33	13,98 ½	14,22	13,79	14,58	13,40	12,61	11,75	12,02	12,85
1935	12,07	11,97	11,94	12,00	11,95	11,96	11,89	12,16	13,04	13,35	12,69	13,55	12,38
1936	14,38	14,15	14,06	14,04	14,03	14,24	15,22	15,72	14,88	14,11	13,44	14,07	12,47
1937	14,29	14,30	15,38	15,98	15,88	15,51	16,04	15,95	16,11	16,57	15,59	15,51	15,59
1938	16,03	15,80	15,36	14,99	14,41	14,06	14,59	13,80	13,53	13,38	13,24	13,67	14,41
1939	13,51	13,44	13,87	14,16 ½	14,40	15,10	14,27	14,37	17,58	16,49	16,36	16,94	15,04

MERCADO DE PRODUCTOS AGRICOLAS

Contizaciones del año 1939

PRODUCTO	Unidad de venta (kilos)	ENERO	FEBRERO	MARZO
		Cotización en $ m/n	Cotización en $ m/n	Cotización en $ m/n
Cebada forrajera	100	4,80 a 6,—	4,60 a 5,50	4,60 a 5,70
Cebada cervecera	100	5,50 » 7,—	5,— » 6,80	4,80 » 6,40
Cebadilla	100	3,80 » 4,30	3,80 » 4,30	4,— » 4,20
Cebadilla australiana	100	25,— » 29,—	25,— » 29,—	26,— » 29,—
Nabo	100	13,90 » 16,—	13,80 » 15,80	13,30 » 15,70
Alfalfa (semilla)	10	8,— » 8,80	8,30 » 9,—	8,10 » 9,—
Alpiste	100	9,70 » 12,80	9,20 » 11,20	9,20 » 10,50
Centeno	100	4,10 » 5,20	3,90 » 5,—	3,90 » 4,80
Arvejas	10	3,30 » 4,80	3,30 » 4,80	3,30 » 4,80
Garbanzos	10	3,80 » 5,60	3,80 » 5,60	3,20 » 6,—
Porotos	10	1,40 » 4,90	1,40 » 4,90	1,10 » 4,80
Habas (Salta)	10	2,— » 2,20	2,— » 2,20	2,— » 2,20
Maíz (Guinea)	100	4,80 » 5,50	4,50 » 5,50	4,40 » 5,—
Rye grass	100	8,— » 10,—	7,— » 10,—	7,— » 9,—
Rye manipulado	100	20,— » 21,—	19,— » 21,—	19,— » 20,—
Maní para tostar	100	29,50 » 31,—	29,50 » 31,—	28,50 » 32,—
Maní para fábrica	100	21,— » 23,—	21,— » 22,—	18,— » 22,—
Girasol industrial	100	11,90 » 12,80	10,90 » 11,50	10,10 » 11,20
Girasol consumo	100	12,50 » 13,60	11,50 » 12,—	10,50 » 12,—

PRODUCTO	Unidad de venta (kilos)	ABRIL	MAYO	JUNIO
		Cotización en $ m/n	Cotización en $ m/n	Cotización en $ m/n
Cebada forrajera	100	4,90 a 5,80	4,80 a 5,60	4,80 a 5,60
Cebada cervecera	100	5,20 » 6,60	5,— » 6,60	4,80 » 6,40
Cebadilla	100	4,— » 4,20	3,60 » 4,20	3,50 » 3,90
Cebadilla australiana	100	— —	26,— » 29,—	26,— » 28,—
Nabo	100	13,40 » 14,90	13,50 » 15,—	13,60 » 14,80
Alfalfa (semilla)	10	6,40 » 8,50	6,10 » 7,—	6,40 » 7,30
Alpiste	100	9,20 » 10,60	9,40 » 11,—	9,60 » 11,20
Centeno	100	3,90 » 4,80	3,60 » 4,80	3,70 » 4,80
Arvejas	10	3,30 » 4,80	3,30 » 4,80	3,30 » 4,80
Garbanzos	10	3,20 » 6,—	3,20 » 6,—	3,20 » 6,—
Porotos	10	0,80 » 3,50	0,80 » 3,70	0,80 » 3,70
Habas (Salta)	10	2,— » 2,20	2,— » 2,20	2,— » 2,20
Maíz (Guinea)	100	4,80 » 5,20	4,60 » 5,20	4,60 » 5,—
Rye grass	100	7,— » 9,—	6,50 » 9,—	6,50 » 8,50
Rye manipulado	100	19,— » 20,—	18,50 » 20,—	18,50 » 19,50
Maní para tostar	100	nominal	18,— » 21,—	18,— » 21,—
Maní para fábrica	100	nominal	16,50 » 18,—	18,— » 20,—
Girasol industrial	100	8,30 a 12,10	8,— » 9,50	9,— » 11,—
Girasol consumo	100	8,70 » 12,—	8,50 » 10,30	9,40 » 11,40

MERCADO DE PRODUCTOS AGRICOLAS

Contizaciones del año 1939

(Continuación).

PRODUCTO	Unidad de venta (kilos)	JULIO Cotización en $ %	AGOSTO Cotización en $ %	SEPTIEMBRE Cotización en $ %
Cebada forrajera	100	4,40 a 5,40	4,40 a 5,50	4,70 a 7,20
Cebada cervecera	100	4,80 » 6,—	4,80 » 6,20	4,80 » 7,80
Cebadilla	100	3,50 » 3,70	3,50 » 3,70	3,50 » 4,50
Cebadilla australiana	100	26,— » 28,—	26,— » 28,—	26,— » 29,50
Nabo	100	13,10 » 14,40	13,80 » 15,60	14,10 » 18,80
Alfalfa (semilla)	10	6,40 » 7,70	6,30 » 7,60	5,80 » 7,20
Alpiste	100	9,80 » 11,40	9,80 » 11,40	9,60 » 13,50
Centeno	100	3,50 » 4,70	3,50 » 4,60	4,10 » 6,20
Arvejas	10	3,30 » 4,80	3,30 » 4,80	3,30 » 4,80
Garbanzos	10	3,20 » 6,—	2,90 » 6,—	3,20 » 6,—
Porotos	10	0,80 » 3,60	0,80 » 2,—	0,90 » 2,60
Habas (Salta)	10	1,80 » 2,—	1,80 » 2,—	1,80 » 2,—
Maíz (Guinea)	100	4,— » 4,70	4,— » 4,30	4,40 » 5,50
Rye grass	100	6,50 » 8,50	6,50 » 8,50	6,50 » 17,—
Rye grass manipulado	100	18,50 » 19,50	18,50 » 19,50	18,50 » 28,—
Maní para tostar	100	18,— » 22,—	20,— » 22,50	20,70 » 24,—
Maní para fábrica	100	20,50 » 24,—	22,— » 23,50	23,20 » 29,—
Girasol industrial	100	10,80 » 13,—	12,10 » 13,20	13,60 » 16,80
Girasol consumo	100	11,20 » 13,40	12,50 » 13,60	14,— » 17,20

PRODUCTO	Unidad de venta (kilos)	OCTUBRE Cotización en $ %	NOVIEMBRE Cotización en $ %	DICIEMBRE Cotización en $ %
Cebada forrajera	100	5,50 a 6,60	5,50 a 6,40	5,20 a 6,70
Cebada cervecera	100	6,10 » 7,30	5,80 » 7,30	5,50 » 7,30
Cebadilla	100	3,80 » 4,50	4,— » 4,50	3,70 » 4,40
Cebadilla australiana	100	27,50 » 29,50	27,— » 29,50	23,— » 28,50
Nabo	100	17,90 » 20,80	15,90 » 20,30	15,50 » 20,10
Alfalfa (semilla)	10	6,— » 7,10	6,10 » 7,50	6,20 » 7,80
Alpiste	100	9,80 » 12,—	9,80 » 11,—	9,80 » 11,20
Centeno	100	4,80 » 5,50	5,— » 5,70	5,30 » 6,80
Arvejas	10	3,30 » 4,80	3,30 » 4,80	nominal
Garbanzos	10	3,20 » 6,—	3,20 » 6,—	3,20 a 6,—
Porotos	10	2,10 » 2,50	1,10 » 2,40	1,10 » 2,70
Habas (Salta)	10	nominal	nominal	nominal
Maíz (Guinea)	100	4,90 a 5,30	4,50 a 5,10	4,70 a 5,30
Rye grass	100	10,— » 16,70	8,— » 14,—	8,— a 13,—
Rye grass manipulado	100	26,70 » 27,70	24,— » 26,—	23,— » 25,—
Maní para tostar	100	21,— » 24,—	21,50 » 23,—	21,— . 22,50
Maní para fábrica	100	28,— » 29,—	27,50 » 28,50	26,— » 28,50
Girasol industrial	100	17,— » 17,40	15,10 » 17,20	15,50 » 18,20
Girasol consumo	100	17,40 » 17,80	15,50 » 17,60	15,90 » 18,90

MERCADOS DE PRODUCTOS MOLINEROS

Cotizaciones de harina de trigo y subproductos durante el año 1939

MES	Unidad de venta (kilos)	HARINA 0000		HARINA 000	
		Buenos Aires	Bahía Blanca (1)	Buenos Aires	Bahía Blanca
Enero	70	De 8,— a 8,20	De — a —	De 7,30 a 7,50	De — a 1,—
Febrero	70	» 7,65 » 8,—	» — » —	» 6,95 » 7,30	» — » 0,98
Marzo	70	» — » 8,40	» — » —	» — » 7,70	» — » 0,98
Abril	70	» — » 8,40	» — » —	» — » 7,70	» — » 0,98
Mayo	70	» — » 8,40	» — » —	» — » 7,70	» — » 0,98
Junio	70	» — » 8,40	» — » —	» — » 7,70	» — » 0,98
Julio	70	» — » 8,40	» — » —	» — » 7,70	» — » 0,96
Agosto	70	» — » 8,40	» — » —	» — » 7,70	» — » 0,96
Septiembre	70	» — » 8,40	» — » —	» — » 7,70	» — » 1,03
Octubre	70	» — » 8,40	» — » —	» — » 7,70	» — » 1,03
Noviembre	70	» — » 8,40	» — » —	» — » 7,70	» — » 1,03
Diciembre	70	» — » 8,40	» — » —	» — » 7,70	» — » 1,10

MES	Unidad de venta (kilos)	HARINA 00		HARINA 0	
		Buenos Aires	Bahía Blanca	Buenos Aires	Bahía Blanca
Enero	70	De 6,95 a 7,15	De — a 0,97	De 6,60 a 6,80	De — a 0,93
Febrero	70	» 6,60 » 6,95	» — » 0,95	» 6,25 » 6,60	» — » 0,91
Marzo	70	» — » 7,35	» — » 0,95	» — » 7,—	» — » 0,91
Abril	70	» — » 7,35	» — » 0,95	» — » 7,—	» — » 0,91
Mayo	70	» — » 7,35	» — » 0,95	» — » 7,—	» — » 0,91
Junio	70	» — » 7,35	» — » 0,95	» — » 7,—	» — » 0,91
Julio	70	» — » 7,35	» — » 0,93	» — » 7,—	» — » 0,89
Agosto	70	» — » 7,35	» — » 0,93	» — » 7,—	» — » 0,89
Septiembre	70	» — » 7,35	» — » 1,05	» — » 7,—	» — » 1,01
Octubre	70	» — » 7,35	» — » 1,—	» — » 7,—	» — » 0,97
Noviembre	70	» — » 7,35	» — » 1,—	» — » 7,—	» — » 0,97
Diciembre	70	» — » 7,35	» — » 1,07	» — » 7,—	» — » 1,05

MES	Unidad de venta (kilos)	HARINA ½ 0		HARINA ESPECIAL		HARINILLA	
		Buenos Aires	Bahía Blanca	Buenos Aires	Bahía Blanca	Buenos Aires	Bahía Blanca
Enero	70	De 6.25 a 6,45	De — a —	De — a —	De — a 0,88	De 4,45 a 4,50	De — a —
Febrero	70	» 5,90 » 6,25	» — » 0,86	» — » —	» — » —	» — » 4,50	» — » —
Marzo	70	» — » 6,65	» — » —	» — » —	» — » 0,86	» 4,30 » 4,50	» — » —
Abril	70	» — » 6,65	» — » —	» — » —	» — » 0,86	» 4,30 » 4,40	» — » —
Mayo	70	» — » 6,65	» — » —	» — » —	» — » 0,86	» — » 4,40	» — » —
Junio	70	» — » 6,65	» — » —	» — » —	» — » 0,86	» — » 4,40	» — » —
Julio	70	» — » 6,65	» — » —	» — » —	» — » 0,85	» 4,30 » 4,40	» — » —
Agosto	70	» — » 6,65	» — » —	» — » —	» — » 0,85	» 4,30 » 4,40	» — » —
Septiembre	70	» — » 6,65	» — » —	» — » —	» — » 0,98	» 4,40 » 4,50	» — » —
Octubre	70	» — » 6,65	» — » —	» — » —	» — » 0,93	» 4,50 » 5,50	» — » —
Noviembre	70	» — » 6,65	» — » —	» — » —	» — » 0,93	» — » 5,50	» — » —
Diciembre	70	» — » 6,65	» — » —	» — » —	» — » 1,—	» — » 5,50	» — » —

(1) Las cotizaciones de harina en Bahía Blanca se registran en $ m/n los 10 kilos.

SUBPRODUCTOS MOLINEROS

Cotizaciones durante el año 1939

MES	Unidad de venta Kilos	SEMITA		REBACILLO	
		Buenos Aires	Bahía Blanca	Buenos Aires	Bahía Blanca
Enero	100	De 5,20 a 5,25	De — a 5,50	De 4,75 a 4,95	De — a 5,—
Febrero	100	» 4,90 » 5,05	» — » 5,—	» 4,60 » 4,75	» — » 4,80
Marzo	100	» 4,70 » 4,90	» — » 5,—	» 4,50 » 4,65	» — » 4,80
Abril	100	» 4,70 » 4,80	» — » 5,—	» 4,55 » 4,65	» — » 4,80
Mayo	100	» 4,75 » 4,85	» — » 5,—	» 4,60 » 4,70	» — » 4,80
Junio	100	» 4,80 » 4,85	» — » 5,—	» 4,65 » 4,75	» — » 4,80
Julio	100	» 4,35 » 4,85	» — » 5,—	» 4,25 » 4,75	» — » 4,60
Agosto	100	» 4,45 » 4,70	» — » 5,—	» 4,35 » 4,50	» — » 4,60
Septiembre	100	» 4,70 » 4,90	» — » 5,80	» 4,50 » 4,75	» — » 4,60
Octubre	100	» 4,80 » 4,90	» — » 7,—	» 4,65 » 4,75	» — » 4,80
Noviembre	100	» 4,90 » 5,15	» — » 7,—	» 4,75 » 5,—	» — » 4,80
Diciembre	100	» 5,10 » 5,35	» — » 7,30	» 4,95 » 5,15	» — » 4,80

MES	Unidad de venta Kilos	AFRECHO		AFRECHILLO	
		Buenos Aires	Bahía Blanca	Buenos Aires	Bahía Blanca
Enero	100	De 4,25 a 4,70	De — a 4,40	De 4,30 a 4,60	De — a 4,50
Febrero	100	» 4,20 » 4,30	» — » 4,30	» 4,20 » 4,30	» — » 4,40
Marzo	100	» 4,20 » 4,35	» — » 4,30	» 4,20 » 4,45	» — » 4,40
Abril	100	» 4,30 » 4,40	» — » 4,30	» 4,30 » 4,50	» — » 4,40
Mayo	100	» 4,20 » 4,40	» — » 4,30	» 4,40 » 4,60	» — » 4,50
Junio	100	» 4,30 » 4,35	» — » 4,30	» 4,60 » 4,65	» — » 4,50
Julio	100	» 3,95 » 4,20	» — » 4,10	» 4,— » 4,50	» — » 4,30
Agosto	100	» 3,95 » 4,10	» — » 4,10	» 4,10 » 4,20	» — » 4,30
Septiembre	100	» 4,10 » 4,40	» — » 4,10	» 4,20 » 4,50	» — » 4,30
Octubre	100	» 4,20 » 4,40	» — » 4,30	» 4,20 » 4,50	» — » 4,50
Noviembre	100	» 4,35 » 4,65	» — » 4,30	» 4,35 » 4,65	» — » 4,50
Diciembre	100	» 4,60 » 4,80	» — » 4,50	» 4,60 » 5,05	» — » 4,50

MERCADO DE PASTO

Cotizaciones durante el año 1939

MES	Unidad de venta Kilos	ALFALFA		MEZCLA		CAMA			
		Fardo grande $ m/n	Fardo chico $ m/n	Fardo grande $ m/n	Fardo chico $ m/n	Paja de trigo $ m/n	Paja de avena $ m/n	Paja de rye grass $ m/n	Paja de Guinea $ m/n (atado)
Enero	1.000	28 a 42	30 a 46	25 a 34	24 a 32	18 a 22	18 a 22	22 a 28	0,70 a 1,20
Febrero	1.000	32 » 42	32 » 60	29 . 35	28 . 32	18 » 20	18 » 20	26 » 30	0,70 » 1,20
Marzo	1.000	31 » 44	30 » 55	27 » 30	27 » 30	18 » 19	18 » 19	25 » 30	0,70 » 1,20
Abril	1.000	32 » 46	30 » 55	27 » 34	27 . 34	18 » 24	18 » 24	25 » 32	0,70 » 1,20
Mayo	1.000	37 » 53	36 » 58	30 » 40	29 » 37	22 » 29	22 » 29	27 » 33	0,70 » 1,20
Junio	1.000	40 » 54	34 » 58	31 » 40	30 » 37	26 » 28	26 » 28	27 » 32	0,70 » 1,20
Julio	1.000	29 » 49	29 » 55	25 » 36	24 » 33	22 » 28	22 » 28	19 » 32	0,70 » 1,20
Agosto	1.000	28 » 44	26 . 55	22 » 28	22 » 27	22 » 25	22 » 25	18 » 26	0,70 » 1,20
Septiembre	1.000	30 » 45	28 » 50	23 » 30	24 » 32	22 » 26	22 » 26	20 » 30	0,70 » 1,20
Octubre	1.000	34 » 43	35 » 48	25 » 31	28 » 33	nominal	nominal	28 » 31	0,80 » 1,20
Noviembre	1.000	32 » 44	31 » 49	22 » 30	26 » 31	nominal	nominal	22 » 32	0,80 » 1,50
Diciembre	1.000	28 » 40	26 . 49	22 » 26	24 » 26	nominal	nominal	22 » 28	0,80 » 1,60

ARRENDAMIENTOS RURALES. — AÑO 1939

PARTIDO	Número de declarantes	Cantidad de hectáreas	Valor $ m/n	Promedio por hectárea
TOTALES	28.228	9.142.321	116.187.158	12,7
Adolfo Alsina	559	134.539	1.024.144	7,6
Alberti	57	10.407	217.086	20,9
Almirante Brown	7	1.021	34.248	33,5
Avellaneda		Sin	declaraciones.	
Ayacucho	739	308.042	3.599 556	11,7
Azul	368	152.727	2.184.964	14,3
Bahía Blanca	278	141.471	854.930	6,0
Balcarce	407	162.309	2.430.859	15,0
Baradero	121	13.096	354.477	27,1
Bartolomé Mitre	306	27.429	884.910	32,3
Bolívar	366	87.670	1.188.960	13,6
Bragado	202	29.195	660.884	22,7
Brandsen	110	21.710	348.155	16,0
Campana	53	7.328	149.468	20,4
Cañuelas	241	60.325	1.224.758	20,3
Carlos Casares	243	45.644	861.072	18,9
Carlos Tejedor	510	146.714	1.802.260	12,3
Carmen de Areco	140	29.966	870.425	29,0
Caseros	126	76.747	932.423	12,1
Castelli	99	62.073	546.407	8,8
Colón	120	11.699	367.526	31,4
Coronel Dorrego	272	110.767	1.207.361	10,9
Coronel Pringles	665	332.329	3.664.348	11,0
Coronel Suárez	509	174.739	2.458.232	14,1
Chacabuco	263	36.599	975.493	26,7
Chascomús	516	184.375	2.312.235	12,5
Chivilcoy	150	18.735	487.483	26,0
Dolores	79	29.378	210.314	7,2
Esteban Echeverría	65	10.748	287.083	26,7
Exaltación de la Cruz	105	10.084	334.413	33,2
Florencio Varela	1	112	5.376	48,0
General Alvarado	72	18.028	329.563	18,3
General Alvear	140	50.874	440.732	8,7
General Arenales	79	6.803	185.827	27,3
General Belgrano	160	40.800	498.694	12,2
General Guido	171	95.217	890.668	9,4
General José F. Uriburu	73	10.843	387.555	35,7
General Juan Madariaga	99	100.599	966.909	9,6
General Lamadrid	336	180.311	2.033.799	11,3
General Las Heras	85	19.453	464.813	23,9
General Lavalle	149	139.505	951.002	6,8
General Paz	302	49.077	728.849	14,9
General Pinto	416	131.863	1.997.469	15,1
General Pueyrredón	171	49.175	1.042.305	21,2
General Rodríguez	86	14.250	534.791	37,5
General San Martín		Sin	declaraciones.	
General Sarmiento		Sin	declaraciones.	
General Viamonte	326	46.853	1.039.002	22,2
General Villegas	716	219.341	2.820.038	12,9
González Chaves	458	195.765	2.613.738	13,4
Guaminí	337	112.546	1.375.106	12,2
Juárez	421	205.793	2.526.963	12,3
Junín	331	42.221	1.057.500	25,0
La Plata	185	36.159	743.148	20,6

ARRENDAMIENTOS RURALES. — AÑO 1939

(Continuación)

PARTIDO	Número de declarantes	Cantidad de hectáreas	Valor $ %	Promedio por hectárea
Laprida	225	147.389	1.402.706	9,5
Las Conchas	31	5.073	149.740	29,5
Las Flores	271	91.845	746.461	8,1
Leandro N. Alem	226	42.184	940.000	22,3
Lincoln	778	164.187	2.750.448	16,8
Lobería	497	157.144	2.614.987	16,6
Lobos	415	53.014	1.138.501	21,5
Lomas de Zamora		Sin	declaraciones.	
Luján	111	10.655	385.268	36,2
Magdalena	365	95.113	1.244.766	13,1
Maipú	102	77.697	811.312	10,4
Marcelino Ugarte	479	41.427	1.306.011	30,8
Marcos Paz	25	5.870	272.058	46,3
Mar Chiquita	288	218.871	2.321.621	10,7
Matanza	47	8.829	333.906	37,8
Mercedes	276	30.075	745.809	24,8
Merlo	34	2.046	91.579	44,8
Monte	186	71.516	1.039.958	14,5
Moreno	37	4.557	208.858	45,8
Navarro	237	59.411	1.243.076	20,9
Necochea	819	335.527	4.951.662	14,8
Nueve de Julio	760	117.676	2.268.847	19,3
Olavarría	552	304.816	3.329.143	10,9
Patagones	187	423.395	324.381	0,8
Pehuajó	631	171.302	2.672.117	15,6
Pellegrini	632	173.420	1.654.953	9,5
Pergamino	377	33.249	858.667	25,8
Pila	100	63.251	465.710	7,4
Pilar	146	11.101	359.296	32,4
Puan	606	202.377	1.362.412	6,7
Quilmes	3	582	13.477	23,2
Ramallo	77	8.854	238.197	26,9
Rauch	632	203.063	1.981.991	9,8
Rivadavia	218	29.875	391.827	13,1
Rojas	144	18.474	551.821	29,9
Roque Pérez	216	36.706	442.051	12,0
Saavedra	305	101.190	1.002.956	9,9
Saladillo	383	58.129	753.615	13,0
San Andrés de Giles	238	23.793	708.017	29,8
San Antonio de Areco	20	2.236	65.767	29,4
San Fernando		Sin	declaraciones.	
San Isidro		Sin	declaraciones.	
San Nicolás	125	12.044	319.028	26,5
San Pedro	108	7.837	269.487	34,4
San Vicente	86	20.561	327.457	15,9
Seis de Setiembre		Sin	declaraciones.	
Suipacha	80	17.118	430.920	25,2
Tandil	911	240.436	4.118.777	17,1
Tapalqué	266	113.897	1.000.562	8,8
Tordillo	173	47.335	228.427	5,8
Tornquist	291	170.516	1.044.859	6,1
Trenque Lauquen	366	162.936	2.016.760	12,4
Tres Arroyos	673	284.927	4.085.552	14,3
Veinticinco de Mayo	404	80.982	1.416.747	17,5
Vicente López		Sin	declaraciones.	
Villarino	279	174.356	676.289	4,9

Datos extractados de las declaraciones consignadas en las libretas ganaderas canjeadas durante el ejercicio 1938/39

ARRENDAMIENTOS

Clasificación por escala

PARTIDO	HASTA 1 $ m/n			DE 1,01 A 5 $ m/n			DE 5,01 A 10 $ m/n		
	Núm. de declarant.	Cantidad de hectáreas	Valor $ m/n	Núm. de declarantes	Cantidad de hectáreas	Valor $ m/n	Núm. de declarant.	Cantidad de hectáreas	Valor $ m/n
TOTALES	115	294.366	155.129	1.240	777.063	2.601.086	5.872	2.832.549	23.363.544
Adolfo Alsina	—	—	—	126	21.301	81.247	383	105.439	830.175
Alberti	—	—	—	—	—	—	1	156	1.248
Almirante Brown	—	—	—	—	—	—	—	—	—
Avellaneda	—	—	—	—	—	—	—	—	—
Ayacucho	—	—	—	4	294	1.480	188	117.822	1.088.716
Azul	—	—	—	3	257	1.115	113	46.386	408.771
Bahía Blanca	—	—	—	67	57.077	208.248	183	77.858	565.852
Balcarce	—	—	—	2	1.041	2.623	39	32.867	290.325
Baradero	—	—	—	—	—	—	1	100	700
Bartolomé Mitre	—	—	—	3	227	907	7	119	1.027
Bolívar	—	—	—	—	—	—	37	14.324	123.020
Bragado	—	—	—	1	200	1.000	7	1.637	14.776
Brandsen	—	—	—	—	—	—	9	2.976	27.937
Campana	—	—	—	17	2.676	4.071	1	30	300
Cañuelas	—	—	—	—	—	—	20	3.493	33.860
Carlos Casares	—	—	—	2	393	1.392	7	737	5.933
Carlos Tejedor	—	—	—	18	2.917	12.916	128	51.866	425.087
Carmen de Areco	—	—	—	1	4	20	—	—	—
Caseros	—	—	—	2	225	450	26	28.252	227.448
Castelli	—	—	—	15	16.890	54.002	38	25.150	209.851
Colón	—	—	—	—	—	—	2	706	7.048
Coronel Dorrego	—	—	—	5	4.254	19.368	130	55.082	502.713
Coronel Pringles	—	—	—	7	1.920	8.867	214	146.925	1.207.799
Coronel Suárez	—	—	—	—	—	—	30	14.437	131.867
Chacabuco	—	—	—	1	45	225	2	1.965	19.650
Chascomús	—	—	—	12	14.572	65.363	132	56.573	487.633
Chivilcoy	—	—	—	—	—	—	—	—	—
Dolores	—	—	—	17	7.744	34.339	49	20.016	151.022
Esteban Echeverría ...	—	—	—	—	—	—	—	—	—
Exaltación de la Cruz .	—	—	—	—	—	—	—	—	—
Florencio Varela	—	—	—	—	—	—	—	—	—
General Alvarado	—	—	—	—	—	—	2	5.651	56.432
General Alvear	—	—	—	4	286	1.305	105	42.287	328.444
General Arenales	—	—	—	—	—	—	—	—	—
General Belgrano	—	—	—	8	7.808	38.592	37	13.724	104.421
General Guido	—	—	—	13	9.602	44.312	103	60.052	528.228
General J. F. Uriburu	—	—	—	—	—	—	1	64	384
Gral. Juan Madariaga ..	—	—	—	1	600	2.400	32	62.482	497.068
General Lamadrid	—	—	—	2	1.378	6.890	103	61.302	520.548
General Las Heras ...	—	—	—	—	—	—	—	—	—
General Lavalle	—	—	—	42	38.922	153.909	70	81.397	569.020
General Paz	—	—	—	1	190	893	22	8.514	64.690
General Pinto	—	—	—	6	8.504	16.754	45	18.417	168.312
General Pueyrredón ...	—	—	—	—	—	—	6	5.208	41.314
General Rodríguez	—	—	—	—	—	—	—	—	—
General San Martín ...	—	—	—	—	—	—	—	—	—
General Sarmiento ...	—	—	—	—	—	—	—	—	—
General Viamonte	—	—	—	—	—	—	—	—	—
General Villegas	—	—	—	—	—	—	13	2.029	17.834
González Chaves	—	—	—	9	4.251	19.195	168	74.439	579.714
Guaminí	—	—	—	4	967	4.531	68	40.120	355.348
Juárez	—	—	—	4	525	2.625	93	37.656	335.799
Junín	—	—	—	3	3.627	17.835	128	80.034	735.093
La Plata	—	—	—	1	300	1.500	7	5.194	51.640
				1	340	1.020	15	7.922	67.799

RURALES.—AÑO 1939

de valor de la hectárea

DE 10,01 A 15 $ %			DE 15,01 A 20 $ %			DE 20,01 A 25 $ %			PARTIDO
Núm. de declarant.	Cantidad de hectáreas	Valor $ %	Núm. de declarant.	Cantid. de hectáreas	Valor $ %	Núm. de declarant.	Cantidad de hectáreas	Valor $ %	
7.234	2.830.005	36.449.138	5.547	1.412.398	25.112.380	2.934	504.107	11.584.845	**TOTALES.**
29	5.939	75.100	12	1.684	31.673	1	18	450	Adolfo Alsina.
4	3.593	52.691	15	2.127	39.494	19	2.593	62.275	Alberti.
—	—	—	1	190	3.420	—	—	—	Almirante Brown.
—	—	—	—	—	—	—	—	—	Avellaneda.
398	170.437	2.177.554	111	18.201	296.625	18	730	16.020	Ayacucho.
120	54.013	707.696	90	38.304	690.077	29	11.514	251.661	Azul.
22	6.272	74.860	2	230	4.600	1	2	50	Bahía Blanca.
92	62.388	733.784	93	41.138	749.073	57	16.132	365.726	Balcarce.
2	1.280	15.660	12	799	14.940	24	5.225	123.930	Baradero.
3	40	600	18	6.057	105.527	5	1.538	37.634	Bartolomé Mitre.
153	46.439	571.618	131	19.630	330.343	38	7.037	156.870	Bolívar.
14	2.390	34.168	33	7.303	124.100	43	5.934	139.107	Bragado.
35	5.690	77.626	40	10.283	178.642	21	2.559	57.548	Brandsen.
—	—	—	2	400	8.000	6	1.126	27.940	Campana.
58	16.149	216.422	44	19.431	346.323	44	7.618	179.774	Cañuelas.
31	14.195	205.989	81	14.156	247.141	64	11.490	259.782	Carlos Casares.
166	53.153	672.664	130	35.236	609.073	37	3.172	69.136	Carlos Tejedor.
8	954	11.697	14	3.022	58.224	28	7.636	185.268	Carmen de Areco.
56	36.516	498.896	31	10.628	179.976	11	1.126	25.653	Caseros.
18	14.877	188.761	21	4.487	78.220	5	647	14.868	Castelli.
4	525	7.611	5	614	12.210	10	1.227	27.508	Colón.
125	48.389	632.474	11	2.942	50.306	1	100	2.500	Coronel Dorrego.
310	158.271	2.005.901	110	23.622	402.399	14	1.112	24.263	Coronel Pringles.
262	118.513	1.615.959	174	38.784	640.567	32	2.660	59.880	Coronel Suárez.
10	1.684	22.740	19	6.370	125.573	39	9.817	238.674	Chacabuco.
173	62.073	821.203	158	43.234	751.056	24	7.021	152.814	Chascomús.
1	20	300	20	6.144	121.527	27	4.151	96.600	Chivilcoy.
10	1.168	15.969	2	390	6.284	—	—	—	Dolores.
4	922	13.765	8	2.874	49.843	12	1.571	38.179	Esteban Echeverría.
1	736	10.304	—	—	—	9	709	17.487	Exaltación de la Cruz.
—	—	—	—	—	—	—	—	—	Florencio Varela.
3	2.540	33.430	16	2.857	53.423	29	4.245	104.751	General Alvarado.
25	5.163	60.347	4	3.107	49.802	—	—	—	General Alvear.
3	556	7.746	4	505	9.960	31	2.985	74.095	General Arenales.
27	5.901	80.729	36	8.892	156.295	17	2.695	59.296	General Belgrano.
49	25.203	311.682	4	346	5.866	1	4	100	General Guido.
4	205	3.059	3	148	2.566	6	526	12.072	General J. F. Uriburu.
34	34.147	389.924	12	2.021	37.311	9	780	18.786	Gral. Juan Madariaga
189	113.179	1.423.913	29	3.860	69.124	8	545	11.878	General Lamadrid.
4	1.162	15.112	10	2.069	35.691	32	8.442	192.469	General Las Heras.
31	18.391	214.663	3	733	11.812	2	42	998	General Lavalle.
115	17.391	231.643	118	18.492	326.009	35	4.046	91.563	General Paz.
94	56.676	753.407	110	20.878	382.711	89	20.034	459.453	General Pinto.
27	8.467	108.840	21	6.821	128.633	37	15.270	357.112	General Pueyrredón.
1	134	1.742	—	—	—	1	137	3.151	General Rodríguez.
—	—	—	—	—	—	—	—	—	General San Martín.
—	—	—	—	—	—	—	—	—	General Sarmiento.
46	7.770	110.446	72	11.391	211.736	82	11.022	257.325	General Viamonte.
236	76.875	998.904	171	48.362	855.084	83	13.459	305.580	General Villegas.
230	99.870	1.326.896	145	52.136	868.502	10	2.650	57.801	González Chaves.
169	54.740	687.881	61	19.297	340.767	5	195	4.279	Guaminí.
176	87.358	1.153.934	102	32.727	576.206	11	2.024	43.297	Juárez.
11	1.170	12.870	45	7.137	131.325	64	8.305	187.270	Junín.
21	4.740	64.619	37	8.681	155.263	23	4.051	94.280	La Plata.

ARRENDAMIENTOS

Clasificación por escala

PARTIDO	HASTA 1 $ %			DE 1,01 A 5 $ %			DE 5,01 A 10 $ %		
	Núm. de declarant.	Cantidad de hectáreas	Valor $ %	Núm. de declarant.	Cantidad de hectáreas	Valor $ %	Núm. de declarant.	Cantidad de hectáreas	Valor $ %
Laprida	—	—	—	3	4.299	18.490	92	92.331	744.539
Las Conchas	—	—	—	—	—	—	—	—	—
Las Flores	—	—	—	26	17.703	80.597	153	57.254	437.622
Leandro N. Alem	—	—	—	—	—	—	3	823	7.450
Lincoln	—	—	—	6	147	699	66	21.311	192.757
Lobería	—	—	—	—	—	—	8	9.559	91.861
Lobos	—	—	—	—	—	—	6	555	3.725
Lomas de Zamora	—	—	—	—	—	—	—	—	—
Luján	—	—	—	—	—	—	—	—	—
Magdalena	—	—	—	1	1.300	6.500	64	31.119	256.576
Maipú	—	—	—	8	6.628	33.082	37	33.379	294.519
Marcelino Ugarte	—	—	—	—	—	—	5	679	5.210
Marcos Paz	—	—	—	—	—	—	—	—	—
Mar Chiquita	—	—	—	—	—	—	64	92.982	788.632
Matanza	—	—	—	—	—	—	—	—	—
Mercedes	—	—	—	—	—	—	9	165	1.485
Merlo	—	—	—	—	—	—	—	—	—
Monte	—	—	—	2	198	990	21	19.619	170.223
Moreno	—	—	—	—	—	—	1	5	50
Navarro	—	—	—	—	—	—	2	1.371	11.316
Necochea	—	—	—	—	—	—	82	56.484	530.186
Nueve de Julio	—	—	—	2	110	395	20	2.562	23.517
Olavarría	—	—	—	10	13.563	55.133	190	139.153	985.579
Patagones	115	294.366	155.129	69	128.298	164.931	3	731	4.321
Pehuajó	—	—	—	9	1.566	6.406	52	16.714	154.925
Pellegrini	—	—	—	4	8.175	32.700	290	97.222	805.871
Pergamino	—	—	—	33	2.448	9.745	55	5.206	35.351
Pila	—	—	—	15	15.496	71.376	74	42.259	307.911
Pilar	—	—	—	—	—	—	5	858	8.331
Puan	—	—	—	139	74.324	315.490	407	116.309	889.077
Qulimes	—	—	—	—	—	—	—	—	—
Ramallo	—	—	—	1	16	64	4	2.659	22.567
Rauch	—	—	—	14	12.088	54.417	353	119.196	998.361
Rivadavia	—	—	—	6	533	1.944	39	5.814	55.064
Rojas	—	—	—	7	329	1.595	1	4.302	43.020
Roque Pérez	—	—	—	7	2.345	10.205	39	17.496	137.649
Saavedra	—	—	—	13	6.067	26.245	179	64.015	558.051
Saladillo	—	—	—	5	881	3.415	68	23.280	198.264
San Andrés de Giles	—	—	—	—	—	—	—	—	—
San Antonio de Areco	—	—	—	—	—	—	—	—	—
San Fernando	—	—	—	—	—	—	—	—	—
San Isidro	—	—	—	—	—	—	—	—	—
San Nicolás	—	—	—	—	—	—	—	—	—
San Pedro	—	—	—	7	3.327	16.176	2	240	2.300
San Vicente	—	—	—	—	—	—	2	481	2.971
Seis de Setiembre	—	—	—	1	100	500	8	1.626	15.852
Suipacha	—	—	—	—	—	—	—	—	—
Tandil	—	—	—	—	—	—	—	—	—
Tapalqué	—	—	—	5	1.210	6.005	41	29.459	261.874
Tordillo	—	—	—	13	8.935	43.664	206	94.573	816.339
Tornquist	—	—	—	133	32.762	109.704	38	14.023	112.573
Trenque Lauquen	—	—	—	78	68.751	318.346	190	96.750	668.266
Tres Arroyos	—	—	—	1	300	750	103	43.882	401.335
Veinticinco de Mayo	—	—	—	1	4.800	24.000	63	41.881	385.351
Vicente López	—	—	—	1	277	1.108	19	8.920	45.978
Villarino	—	—	—	—	—	—	—	—	—
				218	150.750	377.020	43	13.894	101.849

RURALES.—AÑO 1939

de valor de la hectárea

(Continuación)

DE 10,01 A 15 $ %			DE 15,01 A 20 $ %			DE 20,01 A 25 $ %			PARTIDO
Núm. de declarant.	Cantidad de hectáreas	Valor $ %	Núm. de declarant.	Cantid. de hectáreas	Valor $ %	Núm. de declarant.	Cantidad de hectáreas	Valor $ %	
105	46.274	564.136	17	4.293	70.503	5	137	3.275	Laprida.
2	390	5.250	4	1.636	32.648	1	130	3.250	Las Conchas.
70	15.121	179.713	16	1.439	27.533	—	—	—	Las Flores.
9	4.192	53.938	48	12.781	238.107	50	14.715	343.580	Leandro N. Alem.
159	53.633	693.182	254	58.971	1.084.498	125	19.339	453.122	Lincoln.
91	52.785	672.228	296	69.335	1.256.873	82	23.792	546.987	Lobería.
39	6.843	84.503	108	19.076	357.121	122	14.298	300.774	Lobos.
—	—	—	—	—	—	—	—	—	Lomas de Zamora.
—	—	—	2	27	540	6	413	9.812	Luján.
160	42.742	565.707	83	12.456	230.661	41	5.132	114.621	Magdalena.
50	36.296	459.052	7	1.394	24.659	—	—	—	Maipú.
3	777	11.655	26	3.695	70.686	47	4.903	107.219	Marcelino Ugarte.
—	—	—	2	128	2.342	1	75	1.575	Marcos Paz.
191	115.756	1.345.078	29	10.023	185.192	3	101	2.449	Mar Chiquita.
—	—	—	3	808	16.160	2	333	7.992	Matanza.
19	5.099	72.739	27	8.359	152.970	42	5.818	144.581	Mercedes.
1	2	30	1	250	5.000	1	50	1.250	Merlo.
53	19.252	249.463	80	26.530	469.106	26	5.601	137.748	Monte.
2	117	1.755	3	25	500	—	—	—	Moreno.
23	13.033	182.421	67	17.813	330.183	74	14.328	341.292	Navarro.
348	147.246	1.997.898	325	117.741	2.101.564	50	12.911	289.739	Necochea.
87	21.598	277.362	249	47.564	847.849	232	33.510	757.312	Nueve de Julio.
193	101.934	1.360.872	122	44.257	770.601	29	5.586	147.550	Olavarría.
—	—	—	—	—	—	—	—	—	Patagones.
202	60.091	737.868	210	80.495	1.485.858	129	11.055	245.650	Pehuajó.
309	66.967	797.176	16	945	16.222	8	67	1.670	Pellegrini.
20	2.450	36.088	17	2.433	44.726	31	5.857	142.392	Pergamino.
10	3.949	55.423	—	—	—	1	1.547	31.000	Pila.
4	945	11.382	3	282	4.594	4	271	6.570	Pilar.
49	10.342	125.365	4	648	12.240	2	410	9.710	Puan.
—	—	—	1	370	7.030	—	—	—	Quilmes.
1	83	1.079	1	700	14.000	13	1.355	31.916	Ramallo.
225	64.407	804.410	35	7.264	122.135	4	84	1.996	Rauch.
113	18.183	237.861	36	4.845	84.923	18	418	9.682	Rivadavia.
1	335	4.615	10	1.599	29.770	7	988	23.274	Rojas.
50	8.332	108.729	51	4.146	76.736	44	3.300	75.923	Roque Pérez.
96	27.112	348.380	16	3.986	69.930	—	—	—	Saavedra.
135	18.737	241.773	105	10.530	189.929	51	3.591	84.839	Saladillo.
4	777	9.735	12	1.007	18.257	38	4.875	111.680	San Andrés de Giles.
1	225	2.925	1	53	954	7	1.062	25.855	San Antonio de Areco.
—	—	—	—	—	—	—	—	—	San Fernando.
—	—	—	—	—	—	—	—	—	San Isidro.
2	433	6.495	9	641	12.074	17	810	18.938	San Nicolás.
—	—	—	6	451	9.020	3	810	20.250	San Pedro.
23	9.911	129.819	39	6.399	116.266	7	1.534	36.090	San Vicente.
—	—	—	—	—	—	—	—	—	Seis de Setiembre.
3	351	4.866	7	3.082	61.560	27	7.253	164.561	Suipacha.
184	76.008	1.021.725	282	62.646	1.143.171	244	58.792	1.337.343	Tandil.
44	8.429	105.279	3	1.960	35.280	—	—	—	Tapalqué.
2	550	6.150	—	—	—	—	—	—	Tordillo.
23	5.015	58.247	—	—	—	—	—	—	Tornquist.
172	101.437	1.300.161	73	15.641	274.309	14	1.633	38.351	Trenque Lauquen.
273	125.168	1.672.675	286	103.313	1.778.067	32	8.148	179.040	Tres Arroyos.
75	23.161	317.336	155	29.702	531.186	100	13.153	306.834	Veinticinco de Mayo.
—	—	—	—	—	—	—	—	—	Vicente López.
4	5.253	72.795	9	1.919	35.525	—	—	—	Villarino.

ARRENDAMIENTOS

Clasificación por escala

PARTIDO	DE 25,01 A 30 $ %			DE 30,01 A 35 $ %			DE 35,01 A 40 $ %		
	Núm. de declarant.	Cantidad de hectáreas	Valor $ %	Núm. de declarant.	Cantidad de hectáreas	Valor $ %	Núm. de declarantes	Cantidad de hectáreas	Valor $ %
TOTALES	1.964	228.637	6.562.316	1.039	105.761	3.495.501	1.066	82.387	3.126.217
Adolfo Alsina	2	7	184	4	136	4.640	—	—	—
Alberti	14	1.671	49.064	1	83	2.905	1	31	1.209
Almirante Brown	1	206	5.768	—	—	—	4	605	24.200
Avellaneda	—	—	—	—	—	—	—	—	—
Ayacucho	7	401	10.779	3	35	1.145	2	59	2.340
Azul	8	610	16.396	3	267	8.544	—	—	—
Bahía Blanca	2	23	690	1	9	630	—	—	—
Balcarce	57	5.890	172.443	38	1.756	57.947	14	400	15.514
Baradero	24	2.325	67.868	14	936	31.423	24	1.523	57.580
Bartolomé Mitre	46	4.572	133.095	73	5.465	183.392	70	5.006	193.755
Bolívar	5	193	5.590	2	47	1.519	—	—	—
Bragado	50	7.092	191.757	41	4.164	135.108	5	144	5.760
Brandsen	3	148	4.440	1	34	1.122	—	—	—
Campana	11	1.475	42.930	5	530	18.530	5	447	17.127
Cañuelas	29	7.998	233.412	19	2.815	97.087	18	1.873	71.750
Carlos Casares	49	4.311	125.805	5	162	5.670	2	90	3.360
Carlos Tejedor	13	257	7.460	3	38	1.356	5	33	1.313
Carmen de Areco	33	6.460	183.002	16	7.375	241.094	16	1.756	64.664
Caseros	—	—	—	—	—	—	—	—	—
Castelli	—	—	—	2	22	705	—	—	—
Colón	23	1.807	51.901	14	2.847	98.551	29	2.599	93.559
Coronel Dorrego	—	—	—	—	—	—	—	—	—
Coronel Pringles	6	456	13.520	—	—	—	—	—	—
Coronel Suárez	8	312	8.794	2	31	1.085	1	2	80
Chacabuco	61	7.348	210.913	32	2.758	90.704	57	3.830	143.024
Chascomús	3	398	11.730	4	150	4.871	1	40	1.600
Chivilcoy	44	4.588	129.349	20	1.887	60.952	21	1.347	50.909
Dolores	—	—	—	—	—	—	—	—	—
Esteban Echeverría	12	2.088	60.944	8	1.049	35.111	12	1.598	59.359
Exaltación de la Cruz	32	2.341	68.816	32	3.383	117.289	25	2.072	77.222
Florencio Varela	—	—	—	—	—	—	—	—	—
General Alvarado	15	2.439	69.573	4	198	6.750	1	8	304
General Alvear	2	31	834	—	—	—	—	—	—
General Arenales	10	749	22.093	19	1.425	47.485	9	411	16.170
General Belgrano	15	1.011	29.450	8	189	6.389	5	479	18.592
General Guido	—	—	—	—	—	—	—	—	—
General José F. Uriburu	11	2.124	61.887	7	391	13.285	15	5.472	201.823
General Juan Madariaga	6	281	8.190	2	82	2.870	—	—	—
General Lamadrid	3	36	1.008	1	6	198	—	—	—
General Las Heras	29	7.103	195.578	4	273	9.294	4	282	10.885
General Lavalle	1	20	600	—	—	—	—	—	—
General Paz	5	265	7.390	3	41	1.393	2	135	5.118
General Pinto	45	5.903	164.689	9	1.076	35.281	8	140	5.536
General Pueyrredón	40	10.532	300.989	19	2.360	79.210	8	227	9.045
General Rodríguez	7	3.490	97.178	8	2.249	72.116	20	2.262	86.190
General San Martín	—	—	—	—	—	—	—	—	—
General Sarmiento	—	—	—	—	—	—	—	—	—
General Viamonte	71	10.765	304.600	21	2.470	81.916	16	1.307	50.604
General Villegas	24	1.659	47.246	3	22	770	6	99	3.760
González Chaves	1	22	660	—	—	—	—	—	—
Guaminí	3	124	3.420	1	5	175	1	4	160
Juárez	1	23	598	—	—	—	—	—	—
Junín	59	6.344	179.491	78	9.173	294.099	40	3.294	130.622
La Plata	29	5.067	147.630	15	3.053	103.264	19	1.272	50.725

RURALES.—AÑO 1939

de valor de la hectárea

(Continuación)

DE 40,01 A 45 $ %			DE 45,01 A 50 $ %			DE 50,01 A 60 $ %			PARTIDO
Núm. de declarant.	Cantidad de hectáreas	Valor $ %	Núm. de declarant.	Cantidad de hectáreas	Valor $ %	Núm. de declarant.	Cantidad de hectáreas	Valor $ %	
420	34.029	1.453.684	350	19.457	941.452	251	14.182	804.119	**TOTALES.**
2	15	675	—	—	—	—	—	—	Adolfo Alsina.
—	—	—	—	—	—	2	153	8.200	Alberti.
1	20	860	—	—	—	—	—	—	Almirante Brown.
—	—	—	—	—	—	—	—	—	Avellaneda.
—	—	—	2	8	394	1	5	300	Ayacucho.
—	—	—	—	—	—	—	—	—	Azul.
—	—	—	—	—	—	—	—	—	Bahía Blanca.
8	146	6.444	3	59	2.910	—	—	—	Balcarce.
9	556	24.127	6	296	14.684	2	43	2.580	Baradero.
14	863	38.134	34	1.501	72.767	26	1.714	95.440	Bartolomé Mitre.
—	—	—	—	—	—	—	—	—	Bolívar.
3	148	6.344	4	175	8.060	—	—	—	Bragado.
1	20	840	—	—	—	—	—	—	Brandsen.
3	326	14.670	3	318	15.900	—	—	—	Campana.
3	410	18.450	3	438	21.900	2	90	4.980	Cañuelas.
—	—	—	—	—	—	2	110	6.000	Carlos Casares.
1	2	87	2	13	636	3	9	504	Carlos Tejedor.
8	1.777	75 707	10	777	37.490	2	10	600	Carmen de Areco.
—	—	—	—	—	—	—	—	—	Caseros.
—	—	—	—	—	—	—	—	—	Castelli.
11	483	20.996	7	408	19.572	9	447	25.965	Colón.
—	—	—	—	—	—	—	—	—	Coronel Dorrego.
—	—	—	—	—	—	3	18	999	Coronel Pringles.
—	—	—	—	—	—	—	—	—	Coronel Suárez.
19	1.786	74.944	13	876	41.745	5	85	4.506	Chacabuco.
4	170	7.313	2	24	1.152	2	105	6.300	Chascomús.
5	335	13.956	7	148	7.274	5	115	6.616	Chivilcoy.
1	60	2.700	—	—	—	—	—	—	Dolores.
3	272	11.449	5	314	15.133	1	60	3.300	Esteban Echeverría.
2	198	8.340	1	500	23.500	1	70	3.850	Exaltación de la Cruz.
—	—	—	1	112	5.376	—	—	—	Florencio Varela.
—	—	—	1	70	3.500	—	—	—	General Alvarado.
—	—	—	—	—	—	—	—	—	General Alvear.
—	—	—	2	154	7.212	1	18	1.066	General Arenales.
3	36	1.562	2	56	2.608	—	—	—	General Belgrano.
—	—	—	1	10	480	—	—	—	General Guido.
11	1.100	48.138	5	273	13.314	6	499	28.305	General J. F. Uriburu.
—	—	—	1	200	10.000	2	6	360	General Juan Madariaga
—	—	—	1	5	240	—	—	—	General Lamadrid.
1	111	4.884	—	—	—	—	—	—	General Las Heras.
—	—	—	—	—	—	—	—	—	General Lavalle.
—	—	—	1	3	150	—	—	—	General Paz.
4	198	8.814	1	6	300	1	6	360	General Pinto.
—	—	—	7	118	5.772	2	135	8.100	General Pueyrredón.
29	4.129	174.627	12	1.382	67.776	4	202	11.236	General Rodríguez.
—	—	—	—	—	—	—	—	—	General San Martín.
—	—	—	—	—	—	—	—	—	General Sarmiento.
2	73	3.241	3	26	1.300	—	—	—	General Viamonte.
2	52	2.340	5	37	1.840	5	45	2.685	General Villegas.
—	—	—	—	—	—	—	—	—	González Chaves.
—	—	—	—	—	—	—	—	—	Guaminí.
—	—	—	—	—	—	—	—	—	Juárez.
7	563	24.797	9	370	16.687	5	133	7.345	Junín.
2	107	4.689	8	350	17.444	11	396	21.780	La Plata.

ARRENDAMIENTOS

Clasificación por escala

PARTIDO	DE 25,01 A 30 $ %			DE 30,01 A 35 $ %			DE 35,01 A 40 $ %		
	Núm. de declarant.	Cantidad de hectáreas	Valor $ %	Núm. de declarant.	Cantidad de hectáreas	Valor $ %	Núm. de declarantes	Cantidad de hectáreas	Valor $ %
Laprida	1	35	931	1	6	210	—	—	—
Las Conchas	7	1.272	37.432	4	737	25.237	1	170	6.290
Las Flores	—	—	—	—	—	—	4	23	896
Leandro N. Alem	67	6.821	194.352	26	1.914	64.095	11	677	25.366
Lincoln	97	8.356	239.715	31	1.676	55.851	22	599	22.909
Lobería	12	1.403	37.498	3	239	8.130	3	18	710
Lobos	70	7.514	210.597	24	2.096	70.191	23	1.494	56.629
Lomas de Zamora	—	—	—	—	—	—	—	—	—
Luján	29	2.781	80.671	22	2.999	102.539	26	2.234	85.654
Magdalena	10	1.985	57.196	2	308	10.480	2	42	1 664
Maipú	—	—	—	—	—	—	—	—	—
Marcelino Ugarte	103	9.854	282.216	81	6.530	208.840	132	9.367	354.797
Marcos Paz	7	2.015	137.577	2	1.380	34.488	5	914	33.873
Mar Chiquita	1	9	270	—	—	—	—	—	—
Matanza	6	1.050	30.793	7	2.342	78.425	7	1.488	59.520
Mercedes	44	4.860	140.298	15	2.015	69.636	35	1.857	74.226
Merlo	1	15	420	1	17	592	6	327	13.080
Monte	1	30	900	1	250	8.750	1	20	800
Moreno	—	—	—	2	164	5.740	11	1.895	74.600
Navarro	49	9.520	265.494	16	3.060	100.530	3	251	9.256
Necochea	12	1.135	31.850	1	5	175	—	—	—
Nueve de Julio	125	10.781	302.273	10	718	23.011	11	303	11.770
Olavarría	4	296	8.288	2	16	560	1	5	200
Patagones	—	—	—	—	—	—	—	—	—
Pehuajó	18	1.166	31.243	—	—	—	5	44	1.750
Pellegrini	5	44	1.314	—	—	—	—	—	—
Pergamino	46	4.106	116.292	33	2.863	97.631	49	2.886	113.837
Pila	—	—	—	—	—	—	—	—	—
Pilar	34	2.500	74.767	46	2.815	94.675	26	1.636	62 459
Puan	3	238	6.630	—	—	—	1	100	3.600
Quilmes	1	195	5.070	—	—	—	—	—	—
Ramallo	9	437	13.000	9	770	25.372	14	973	34.936
Rauch	1	24	672	—	—	—	—	—	—
Rivadavia	4	72	1.995	1	6	210	1	4	148
Rojas	5	987	26.630	20	1.414	48.156	31	2.829	101.698
Roque Pérez	17	971	28.070	3	59	1.981	1	16	608
Saavedra	—	—	—	1	10	350	—	—	—
Saladillo	12	754	20.905	1	100	3.500	—	—	—
San Andrés de Giles	56	5.336	156.146	49	6.146	196.306	59	4.070	148.993
San Antonio de Areco	3	310	9.300	4	288	9.962	1	11	440
San Fernando	—	—	—	—	—	—	—	—	—
San Isidro	—	—	—	—	—	—	—	—	—
San Nicolás	13	2.073	57.384	5	438	14.487	22	1.242	46.967
San Pedro	9	521	15.492	20	1.318	45.799	54	3.197	125.345
San Vicente	5	804	22.646	1	172	5.504	1	10	360
Seis de Setiembre	—	—	—	—	—	—	—	—	—
Suipacha	22	3.765	108.208	8	1.110	37.638	7	706	26.797
Tandil	85	9.250	235.280	32	1.773	57.474	15	876	32 601
Tapalqué	—	—	—	—	—	—	—	—	—
Tordillo	—	—	—	—	—	—	—	—	—
Tornquist	—	—	—	—	—	—	—	—	—
Trenque Lauquen	—	—	—	—	—	—	—	—	—
Tres Arroyos	15	1.508	42.099	1	5	160	2	104	4.160
Veinticinco de Mayo	31	2.539	70.748	9	1.010	32.941	6	952	36.219
Vicente López	—	—	—	—	—	—	—	—	—
Villarino	4	340	9.900	—	—	—	1	2.200	79.200

RURALES.—AÑO 1939

de valor de la hectárea

(Continuación)

DE 40,01 A 45 $ %			DE 45,01 A 50 $ %			DE 50,01 A 60 $ %			PARTIDO
Núm. de declarant.	Cantidad de hectáreas	Valor $ %	Núm. de declarant.	Cantidad de hectáreas	Valor $ %	Núm. de declarant.	Cantidad de hectáreas	Valor $ %	
1	14	622	—	—	—	—	—	—	Laprida.
1	49	2 205	1	202	9.696	4	390	21.188	Las Conchas.
—	—	—	—	—	—	1	5	300	Las Flores.
2	31	1.325	5	126	6.047	5	104	5.740	Leandro N. Alem.
5	79	3.411	4	41	2.050	5	26	1.560	Lincoln.
—	—	—	1	8	400	1	5	300	Lobería.
10	819	34.246	3	13	667	6	101	5.940	Lobos.
—	—	—	—	—	—	—	—	—	Lomas de Zamora
16	1.534	67.911	3	64	3.200	6	551	31.561	Luján.
1	1	45	1	28	1.316	—	—	—	Magdalena.
—	—	—	—	—	—	—	—	—	Maipú.
19	1.699	71.976	48	3.169	149.634	8	649	36.687	Marcelino Ugarte.
6	1.151	51.068	1	50	2.500	—	—	—	Marcos Paz.
—	—	—	—	—	—	1	157	8.635	Mar Chiquita.
8	1.326	56.682	3	308	15.400	6	1.086	60.556	Matanza.
36	1.149	49.751	19	395	19.166	18	278	15.395	Mercedes.
7	895	39.773	2	155	7.750	5	98	5.670	Merlo.
1	16	1.978	—	—	—	—	—	—	Monte.
5	581	26.018	5	660	33.000	5	781	44.595	Moreno.
—	—	—	—	—	—	1	15	900	Navarro.
—	—	—	1	5	250	—	—	—	Necochea.
8	402	17.878	6	47	2.350	4	35	2.100	Nueve de Julio.
—	—	—	—	—	—	1	6	360	Olavarría.
—	—	—	—	—	—	—	—	—	Patagones.
2	13	561	3	154	7.616	1	4	240	Pehuajó.
—	—	—	—	—	—	—	—	—	Pellegrini.
35	1.907	83.855	24	1.110	54.266	14	1.199	68.730	Pergamino.
—	—	—	—	—	—	—	—	—	Pila.
7	674	28.323	6	448	22.354	6	273	15.751	Pilar.
—	—	—	1	6	300	—	—	—	Puan.
—	—	—	—	—	—	—	—	—	Quilmes.
10	749	32.131	4	165	8.250	10	935	54.066	Ramallo.
—	—	—	—	—	—	—	—	—	Rauch.
—	—	—	—	—	—	—	—	—	Rivadavia.
25	2.762	116 199	19	1.663	81.325	8	948	52.530	Rojas.
1	20	1.000	2	11	550	1	10	600	Roque Pérez.
—	—	—	—	—	—	—	—	—	Saavedra.
4	242	10.269	—	—	—	2	14	721	Saladillo.
16	1.470	61.553	4	112	5.347	—	—	—	San Andrés de Giles.
1	17	731	1	200	10.000	—	—	—	San Antonio de Areco.
—	—	—	—	—	—	—	—	—	San Fernando.
—	—	—	—	—	—	—	—	—	San Isidro.
11	718	30.511	12	941	43.472	17	744	41.249	San Nicolás.
8	645	27.160	4	274	13.700	—	—	—	San Pedro.
—	—	—	—	—	—	1	8	420	San Vicente.
—	—	—	—	—	—	—	—	—	Seis de Setiembre.
2	784	23.130	1	6	300	1	51	3.060	Suipacha.
7	180	7.858	3	64	3.180	7	90	5.188	Tandil.
—	—	—	—	—	—	—	—	—	Tapalqué.
—	—	—	—	—	—	—	—	—	Tordillo.
—	—	—	—	—	—	—	—	—	Tornquist.
2	38	1.604	1	5	250	—	—	—	Trenque Lauquen.
—	—	—	—	—	—	—	—	—	Tres Arroyos.
4	108	4.782	—	—	—	3	1.145	68.700	Veinticinco de Mayo.
—	—	—	—	—	—	—	—	—	Vicente López.
—	—	—	—	—	—	—	—	—	Villarino.

ARRENDAMIENTOS

Clasificación por escala

PARTIDO	DE 60,01 A 70 $ %			DE 70,01 A 80 $ %			DE 80,01 A 90 $ %		
	Núm. de declarant.	Cantidad de hectáreas	Valor $ %	Núm. de declarant.	Cantidad de hectáreas	Valor $ %	Núm. de declarant.	Cantidad de hectár.	Valor $ %
TOTALES	100	3.850	257.671	47	2.344	174.168	32	995	82.634
Adolfo Alsina	—	—	—	—	—	—	—	—	—
Alberti	—	—	—	—	—	—	—	—	—
Almirante Brown	—	—	—	—	—	—	—	—	—
Avellaneda	—	—	—	—	—	—	—	—	—
Ayacucho	1	33	2.013	2	10	760	1	2	180
Azul	—	—	—	1	1.360	99.280	1	16	1.424
Bahía Blanca	—	—	—	—	—	—	—	—	—
Balcarce	3	452	30.470	—	—	—	1	40	3.600
Baradero	2	8	535	—	—	—	1	5	450
Bartolomé Mitre	7	327	22.632	—	—	—	—	—	—
Bolívar	—	—	—	—	—	—	—	—	—
Bragado	—	—	—	—	—	—	—	—	—
Brandsen	—	—	—	—	—	—	1	8	704
Campana	—	—	—	—	—	—	—	—	—
Cañuelas	—	—	—	—	—	—	—	—	—
Carlos Casares	—	—	—	1	10	800	—	—	—
Carlos Tejedor	2	4	268	—	—	—	—	—	—
Carmen de Areco	4	195	12.659	—	—	—	—	—	—
Caseros	—	—	—	—	—	—	—	—	—
Castelli	—	—	—	—	—	—	—	—	—
Colón	3	24	1.605	—	—	—	—	—	—
Coronel Dorrego	—	—	—	3	12	1.000	—	—	—
Coronel Pringles	—	—	—	—	—	—	—	—	—
Coronel Suárez	—	—	—	—	—	—	—	—	—
Chacabuco	1	5	325	—	—	—	—	—	—
Chascomús	—	—	—	—	—	—	4	30	2.470
Chivilcoy	—	—	—	1	15	1.200	—	—	—
Dolores	—	—	—	—	—	—	—	—	—
Esteban Echeverría ...	—	—	—	—	—	—	—	—	—
Exaltación de la Cruz	—	—	—	—	—	—	—	—	—
Florencio Varela	1	45	3.105	—	—	—	—	—	—
General Alvarado	—	—	—	—	—	—	—	—	—
General Alvear	1	20	1.400	—	—	—	—	—	—
General Arenales	—	—	—	—	—	—	—	—	—
General Belgrano	—	—	—	—	—	—	—	—	—
General Guido	—	—	—	—	—	—	—	—	—
Gral. José F. Uriburu	—	—	—	—	—	—	2	9	760
Gral. Juan Madariaga .	4	41	2.722	—	—	—	—	—	—
General Lamadrid	—	—	—	—	—	—	—	—	—
General Las Heras ...	—	—	—	—	—	—	—	—	—
General Lavalle	—	—	—	—	—	—	—	—	—
General Paz	—	—	—	—	—	—	1	11	900
General Pinto	—	—	—	—	—	—	—	—	—
General Pueyrredón ...	1	4	248	—	—	—	—	—	—
General Rodríguez	1	7	490	3	21	1.604	—	—	—
General San Martín ..	2	100	7.000	1	10	800	—	—	—
General Sarmiento	—	—	—	—	—	—	2	165	13.775
General Viamonte	—	—	—	—	—	—	—	—	—
General Villegas	—	—	—	—	—	—	—	—	—
González Chaves	2	21	1.465	—	—	—	—	—	—
Guaminí	—	—	—	2	20	1.455	—	—	—
Juárez	—	—	—	—	—	—	—	—	—
Junín	—	—	—	—	—	—	—	—	—
La Plata	—	—	—	—	—	—	—	—	—
				1	125	9.450	3	102	8.604
				2	40	3.200	1	135	10.935

RURALES.—AÑO 1939

de valor de la hectárea

(Continuación)

DE 90,01 A 100 $ m/n			DE 100,01 A 110 $ m/n			DE 110,01 A 120 $ m/n			PARTIDO
Núm. de declarant.	Cantidad de hectáreas	Valor $ m/n	Núm. de declarantes	Cantidad de hectáreas	Valor $ m/n	Núm. de declarant.	Cantidad de hectáreas	Valor $ m/n	
8	96	9.560	—	—	—	4	39	4.644	**TOTALES.**
—	—	—	—	—	—	—	—	—	Adolfo Alsina.
—	—	—	—	—	—	—	—	—	Alberti.
—	—	—	—	—	—	—	—	—	Almirante Brown.
—	—	—	—	—	—	—	—	—	Avellaneda.
—	—	—	—	—	—	—	—	—	Ayacucho.
—	—	—	—	—	—	—	—	—	Azul.
—	—	—	—	—	—	—	—	—	Bahía Blanca.
—	—	—	—	—	—	—	—	—	Balcarce.
—	—	—	—	—	—	—	—	—	Baradero.
—	—	—	—	—	—	—	—	—	Bartolomé Mitre.
—	—	—	—	—	—	—	—	—	Bolívar.
—	—	—	—	—	—	—	—	—	Bragado.
—	—	—	—	—	—	—	—	—	Brandsen.
—	—	—	—	—	—	—	—	—	Campana.
—	—	—	—	—	—	—	—	—	Cañuelas.
—	—	—	—	—	—	—	—	—	Carlos Casares.
—	—	—	—	—	—	1	10	1.200	Carlos Tejedor.
—	—	—	—	—	—	—	—	—	Carmen de Areco.
—	—	—	—	—	—	—	—	—	Caseros.
—	—	—	—	—	—	—	—	—	Castelli.
—	—	—	—	—	—	—	—	—	Colón.
—	—	—	—	—	—	—	—	—	Coronel Dorrego.
—	—	—	—	—	—	1	5	600	Coronel Pringles.
—	—	—	—	—	—	—	—	—	Coronel Suárez.
—	—	—	—	—	—	—	—	—	Chacabuco.
—	—	—	—	—	—	—	—	—	Chascomús.
—	—	—	—	—	—	—	—	—	Chivilcoy.
—	—	—	—	—	—	—	—	—	Dolores.
—	—	—	—	—	—	—	—	—	Esteban Echeverría.
—	—	—	—	—	—	—	—	—	Exaltación de la Cruz.
—	—	—	—	—	—	—	—	—	Florencio Varela.
—	—	—	—	—	—	—	—	—	General Alvarado.
—	—	—	—	—	—	—	—	—	General Alvear.
—	—	—	—	—	—	—	—	—	General Arenales.
—	—	—	—	—	—	—	—	—	General Belgrano.
—	—	—	—	—	—	—	—	—	General Guido.
—	—	—	—	—	—	—	—	—	General J. F. Uriburu.
—	—	—	—	—	—	—	—	—	General Juan Madariaga
—	—	—	—	—	—	—	—	—	General Lamadrid.
—	—	—	—	—	—	—	—	—	General Las Heras.
—	—	—	—	—	—	—	—	—	General Lavalle.
—	—	—	—	—	—	—	—	—	General Paz.
2	20	2.000	—	—	—	—	—	—	General Pinto.
—	—	—	—	—	—	—	—	—	General Pueyrredón.
—	—	—	—	—	—	—	—	—	General Rodríguez.
—	—	—	—	—	—	—	—	—	General San Martín
—	—	—	—	—	—	—	—	—	General Sarmiento.
—	—	—	—	—	—	—	—	—	General Viamonte.
—	—	—	—	—	—	—	—	—	General Villegas.
—	—	—	—	—	—	—	—	—	González Chaves.
—	—	—	—	—	—	—	—	—	Guaminí.
—	—	—	—	—	—	—	—	—	Juárez.
—	—	—	—	—	—	—	—	—	Junín.
1	5	500	—	—	—	—	—	—	La Plata.

ARRENDAMIENTOS

Clasificación por escala

PARTIDO	DE 60,01 A 70 $ m/n			DE 70,01 A 80 $ m/n			DE 80,01 A 90 $ m/n		
	Núm. de declarant.	Cantidad de hectáreas	Valor $ m/n	Núm. de declarant.	Cantidad de hectáreas	Valor $ m/n	Núm. de declarant.	Cantidad de hectár.	Valor $ m/n
Laprida	—	—	—	—	—	—	—	—	—
Las Conchas	3	82	5.224	2	7	560	—	—	—
Las Flores	1	300	19.800	—	—	—	—	—	—
Leandro N. Alem	—	—	—	—	—	—	—	—	—
Lincoln	1	2	140	3	7	554	—	—	—
Lobería	—	—	—	—	—	—	—	—	—
Lobos	3	130	8.108	1	75	6.000	—	—	—
Lomas de Zamora	—	—	—	—	—	—	—	—	—
Luján	1	52	3.380	—	—	—	—	—	—
Magdalena	—	—	—	—	—	—	—	—	—
Maipú	—	—	—	—	—	—	—	—	—
Marcelino Ugarte	7	105	7.091	—	—	—	—	—	—
Marcos Paz	—	—	—	—	—	—	—	—	—
Mar Chiquita	—	—	—	—	—	—	—	—	—
Matanza	—	—	—	1	17	1.224	1	18	1.530
Mercedes	5	47	3.014	7	33	2.548	—	—	—
Merlo	4	124	8.534	—	—	—	5	113	9.480
Monte	—	—	—	—	—	—	—	—	—
Moreno	3	329	22.600	—	—	—	—	—	—
Navarro	—	—	—	1	5	400	1	15	1.284
Necochea	—	—	—	—	—	—	—	—	—
Nueve de Julio	6	46	3.030	—	—	—	—	—	—
Olavarría	—	—	—	—	—	—	—	—	—
Patagones	—	—	—	—	—	—	—	—	—
Pehuajó	—	—	—	—	—	—	—	—	—
Pellegrini	—	—	—	—	—	—	—	—	—
Pergamino	11	557	37.729	7	199	15.225	—	—	—
Pila	—	—	—	—	—	—	—	—	—
Pilar	2	145	9.700	—	—	—	3	254	20.390
Puan	—	—	—	—	—	—	—	—	—
Quilmes	—	—	—	—	—	—	1	17	1.377
Ramallo	1	12	816	—	—	—	—	—	—
Rauch	—	—	—	—	—	—	—	—	—
Rivadavia	—	—	—	—	—	—	—	—	—
Rojas	6	172	11.270	2	107	8.360	2	39	3.379
Roque Pérez	—	—	—	—	—	—	—	—	—
Saavedra	—	—	—	—	—	—	—	—	—
Saladillo	—	—	—	—	—	—	—	—	—
San Andrés de Giles	—	—	—	—	—	—	—	—	—
San Antonio de Areco	—	—	—	—	—	—	—	—	—
San Fernando	—	—	—	1	70	5.600	—	—	—
San Isidro	—	—	—	—	—	—	—	—	—
San Nicolás	6	295	18.883	1	126	8.700	1	16	1.392
San Pedro	2	140	9.750	—	—	—	—	—	—
San Vicente	—	—	—	—	—	—	—	—	—
Seis de Setiembre	—	—	—	—	—	—	—	—	—
Suipacha	—	—	—	2	10	800	—	—	—
Tandil	2	11	750	2	65	4.648	—	—	—
Tapalqué	—	—	—	—	—	—	—	—	—
Tordillo	—	—	—	—	—	—	—	—	—
Tornquist	—	—	—	—	—	—	—	—	—
Trenque Lauquen	—	—	—	—	—	—	—	—	—
Tres Arroyos	—	—	—	—	—	—	—	—	—
Veinticinco de Mayo	1	15	915	—	—	—	—	—	—
Vicente López	—	—	—	—	—	—	—	—	—
Villarino	—	—	—	—	—	—	—	—	—

RURALES. — AÑO 1939

de valor de la hectárea

(Continuación)

DE 90,01 A 100 $ m/n			DE 100,01 A 110 $ m/n			DE 110,01 A 120 $ m/n			PARTIDO
Núm. de declarant.	Cantidad de hectáreas	Valor $ m/n	Núm. de declarantes	Cantidad de hectáreas	Valor $ m/n	Núm. de declarant.	Cantidad de hectáreas	Valor $ m/n	
—	—	—	—	—	—	—	—	—	Laprida.
1	8	760	—	—	—	—	—	—	Las Conchas.
—	—	—	—	—	—	—	—	—	Las Flores.
—	—	—	—	—	—	—	—	—	Leandro N. Alem.
—	—	—	—	—	—	—	—	—	Lincoln.
—	—	—	—	—	—	—	—	—	Lobería.
—	—	—	—	—	—	—	—	—	Lobos.
—	—	—	—	—	—	—	—	—	Lomas de Zamora.
—	—	—	—	—	—	—	—	—	Luján.
—	—	—	—	—	—	—	—	—	Magdalena.
—	—	—	—	—	—	—	—	—	Maipú.
—	—	—	—	—	—	—	—	—	Marcelino Ugarte.
—	—	—	—	—	—	—	—	—	Marcos Paz.
—	—	—	—	—	—	—	—	—	Mar Chiquita.
2	35	3.500	—	—	—	1	18	2.124	Matanza.
—	—	—	—	—	—	—	—	—	Mercedes.
—	—	—	—	—	—	—	—	—	Merlo.
—	—	—	—	—	—	—	—	—	Monte.
—	—	—	—	—	—	—	—	—	Moreno.
—	—	—	—	—	—	—	—	—	Navarro.
—	—	—	—	—	—	—	—	—	Necochea.
—	—	—	—	—	—	—	—	—	Nueve de Julio.
—	—	—	—	—	—	—	—	—	Olavarría.
—	—	—	—	—	—	—	—	—	Patagones.
—	—	—	—	—	—	—	—	—	Pehuajó.
—	—	—	—	—	—	—	—	—	Pellegrini.
2	28	2.800	—	—	—	—	—	—	Pergamino.
—	—	—	—	—	—	—	—	—	Pila.
—	—	—	—	—	—	—	—	—	Pilar.
—	—	—	—	—	—	—	—	—	Puan.
—	—	—	—	—	—	—	—	—	Quilmes.
—	—	—	—	—	—	—	—	—	Ramallo.
—	—	—	—	—	—	—	—	—	Rauch.
—	—	—	—	—	—	—	—	—	Rivadavia.
—	—	—	—	—	—	—	—	—	Rojas.
—	—	—	—	—	—	—	—	—	Roque Pérez.
—	—	—	—	—	—	—	—	—	Saavedra.
—	—	—	—	—	—	—	—	—	Saladillo.
—	—	—	—	—	—	—	—	—	San Andrés de Giles.
—	—	—	—	—	—	—	—	—	San Antonio de Areco.
—	—	—	—	—	—	—	—	—	San Fernando.
—	—	—	—	—	—	—	—	—	San Isidro.
—	—	—	—	—	—	—	—	—	San Nicolás.
—	—	—	—	—	—	—	—	—	San Pedro.
—	—	—	—	—	—	—	—	—	San Vicente.
—	—	—	—	—	—	—	—	—	Seis de Setiembre.
—	—	—	—	—	—	—	—	—	Suipacha.
—	—	—	—	—	—	1	6	720	Tandil.
—	—	—	—	—	—	—	—	—	Tapalqué.
—	—	—	—	—	—	—	—	—	Tordillo.
—	—	—	—	—	—	—	—	—	Tornquist.
—	—	—	—	—	—	—	—	—	Trenque Lauquen.
—	—	—	—	—	—	—	—	—	Tres Arroyos.
—	—	—	—	—	—	—	—	—	Veinticinco de Mayo.
—	—	—	—	—	—	—	—	—	Vicente López.
—	—	—	—	—	—	—	—	—	Villarino.

ARRENDAMIENTOS RURALES.—AÑO 1939

Clasificación por escala de valor de la hectárea

(Continuación)

PARTIDO	MAS DE 120 $ m/n			TOTALES		
	Núm. de declarant.	Cantidad de hectáreas	Valor $ m/n	Núm. de declarantes	Cantidad de hectáreas	Valor $ m/n
TOTALES	5	56	9.070	28.228	9.142.321	116.187.158
Adolfo Alsina	—	—	—	559	134.539	1.024.144
Alberti	—	—	—	57	10.407	217.086
Almirante Brown	—	—	—	7	1.021	34.248
Avellaneda	—	—	—	—	—	—
Ayacucho	1	5	1.250	739	308.042	3.599.556
Azul	—	—	—	368	152.727	2.184.964
Bahía Blanca	—	—	—	278	141.471	854.930
Balcarce	—	—	—	407	162.309	2.430.859
Baradero	—	—	—	121	13.096	354.477
Bartolomé Mitre	—	—	—	306	27.429	884.910
Bolívar	—	—	—	366	87.670	1.188.960
Bragado	—	—	—	202	29.195	660.884
Brandsen	—	—	—	110	21.710	348.155
Campana	—	—	—	53	7.328	149.468
Cañuelas	—	—	—	241	60.325	1.224.758
Carlos Casares	—	—	—	243	45.644	861.072
Carlos Tejedor	1	4	560	510	146.714	1.802.260
Carmen de Areco	—	—	—	140	29.966	870.425
Caseros	—	—	—	126	76.747	932.423
Castelli	—	—	—	99	62.073	546.407
Colón	—	—	—	120	11.699	367.526
Coronel Dorrego	—	—	—	272	110.767	1.207.361
Coronel Pringles	—	—	—	665	332.329	3.664.348
Coronel Suárez	—	—	—	509	174.739	2.458.232
Chacabuco	—	—	—	263	36.599	975.493
Chascomús	—	—	—	516	184.375	2.312.235
Chivilcoy	—	—	—	150	18.735	487.483
Dolores	—	—	—	79	29.378	210.314
Esteban Echeverría	—	—	—	65	10.748	287.083
Exaltación de la Cruz	1	30	4.500	105	10.084	334.413
Florencio Varela	—	—	—	1	112	5.376
General Alvarado	—	—	—	72	18.028	329.563
General Alvear	—	—	—	140	50.874	440.732
General Arenales	—	—	—	79	6.803	185.827
General Belgrano	—	—	—	160	40.800	498.694
General Guido	—	—	—	171	95.217	890.668
General José F. Uriburu	—	—	—	73	10.843	387.555
General Juan Madariaga	—	—	—	99	100.599	966.909
General Lamadrid	—	—	—	336	180.311	2.033.799
General Las Heras	—	—	—	85	19.453	464.813
General Lavalle	—	—	—	149	139.505	951.062
General Paz	—	—	—	302	49.077	728.849
General Pinto	—	—	—	416	131.863	1.997.469
General Pueyrredón	—	—	—	171	49.175	1.042.305
General Rodríguez	—	—	—	86	14.250	534.791
General San Martín	—	—	—	—	—	—
General Sarmiento	—	—	—	—	—	—
General Viamonte	—	—	—	326	46.853	1.039.002
General Villegas	—	—	—	716	219.341	2.820.038
González Chaves	—	—	—	458	195.765	2.613.738
Guaminí	—	—	—	337	112.546	1.375.106
Juárez	—	—	—	421	205.793	2.526.963
Junín	1	11	1.800	331	42.221	1.057.500
La Plata	—	—	—	185	36.159	743.148

ARRENDAMIENTOS RURALES.—AÑO 1939

Clasificación por escala de valor de la hectárea

(Continuación)

PARTIDO	MAS DE 120 $ m/n			TOTALES		
	Núm. de declarant.	Cantidad de hectáreas	Valor $ m/n	Núm. de declarantes	Cantidad de hectáreas	Valor $ m/n
Laprida	—	—	—	225	147.389	1.402.706
Las Conchas	—	—	—	31	5.073	149.740
Las Flores	—	—	—	271	91.845	746.461
Leandro N. Alem	—	—	—	226	42.184	940.000
Lincoln	—	—	—	778	164.187	2.750.448
Lobería	—	—	—	497	157.144	2.614.987
Lobos	—	—	—	415	53.014	1.138.501
Lomas de Zamora	—	—	—	—	—	—
Luján	—	—	—	111	10.655	385.268
Magdalena	—	—	—	365	95.113	1.244.766
Maipú	—	—	—	102	77.697	811.312
Marcelino Ugarte	—	—	—	479	41.427	1.306.011
Marcos Paz	—	—	—	25	5.870	272.058
Mar Chiquita	—	—	—	288	218.871	2.321.621
Matanza	—	—	—	47	8.829	333.906
Mercedes	—	—	—	276	30.075	745.809
Merlo	—	—	—	34	2.046	91.579
Monte	—	—	—	186	71.516	1.039.958
Moreno	—	—	—	37	4.557	208.858
Navarro	—	—	—	237	59.411	1.243.076
Necochea	—	—	—	819	335.527	4.951.662
Nueve de Julio	—	—	—	760	117.676	2.268.847
Olavarría	—	—	—	552	304.816	3.329.143
Patagones	—	—	—	187	423.395	324.381
Pehuajó	—	—	—	631	171.302	2.672.117
Pellegrini	—	—	—	632	173.420	1.654.953
Pergamino	—	—	—	377	33.249	858.667
Pila	—	—	—	100	63.251	465.710
Pilar	—	—	—	146	11.101	359.296
Puan	—	—	—	606	202.377	1.362.412
Quilmes	—	—	—	3	582	13.477
Ramallo	—	—	—	77	8.854	238.197
Rauch	—	—	—	632	203.063	1.981.991
Rivadavia	—	—	—	218	29.875	391.827
Rojas	—	—	—	144	18.474	551.821
Roque Pérez	—	—	—	216	36.706	442.051
Saavedra	—	—	—	305	101.190	1.002.956
Saladillo	—	—	—	383	58.129	753.615
San Andrés de Giles	—	—	—	238	23.793	708.017
San Antonio de Areco	—	—	—	20	2.236	65.767
San Fernando	—	—	—	—	—	—
San Isidro	—	—	—	—	—	—
San Nicolás	—	—	—	125	12.044	319.028
San Pedro	—	—	—	108	7.837	269.487
San Vicente	—	—	—	86	20.564	327.457
Seis de Setiembre	—	—	—	—	—	—
Suipacha	—	—	—	80	17.118	430.920
Tandil	1	6	960	911	240.436	4.118.777
Tapalqué	—	—	—	266	113.897	1.000.562
Tordillo	—	—	—	173	47.335	228.427
Tornquist	—	—	—	291	170.516	1.044.859
Trenque Lauquen	—	—	—	366	162.936	2.016.760
Tres Arroyos	—	—	—	673	284.927	4.085.552
Veinticinco de Mayo	—	—	—	404	80.982	1.416.747
Vicente López	—	—	—	—	—	—
Villarino	—	—	—	279	174.356	676.289

CLIMATOLOGIA

PRECIPITACION PLUVIAL, POR PARTIDO

(en milímetros)

PARTIDO	Cantidad de estaciones pluviométricas	Enero	Febrero	Marzo	Abril	Mayo	Junio	Julio	Agosto	Septiembre	Octubre	Noviembre	Diciembre	TOTAL ANUAL
Adolfo Alsina	18	41	95	53	10	113	58	21	14	78	132	25	32	672
Alberti	10	126	66	87	9	125	65	17	5	123	269	24	46	962
Almirante Brown	3	88	68	112	16	74	65	47	94	111	228	25	41	969
Avellaneda	3	121	101	98	16	58	64	69	98	116	298	40	36	1.115
Ayacucho	3	92	60	169	26	50	86	33	68	61	385	27	47	1.104
Azul	9	87	102	151	48	62	63	13	23	47	398	12	66	1.072
Bahía Blanca	10	18	49	36	12	93	36	34	8	65	108	11	9	479
Balcarce	4	73	87	169	30	36	45	14	43	27	227	20	41	812
Baradero	3	99	130	111	40	47	51	45	66	136	275	28	16	1.044
Bartolomé Mitre	3	122	161	133	26	78	68	25	52	120	273	19	54	1.131
Bolívar	7	145	113	138	17	120	37	16	8	79	306	20	40	1.039
Bragado	8	129	68	83	9	129	61	14	5	122	300	30	49	999
Brandsen	6	93	72	102	18	106	88	50	72	91	244	46	48	1.030
Campana	1	95	99	109	28	52	83	50	57	86	264	37	4	964
Cañuelas	3	101	67	112	13	118	80	49	67	96	216	32	50	1.001
Carlos Casares	14	102	68	101	18	153	43	13	40	83	266	42	59	988
Carlos Tejedor	12	105	75	28	4	79	39	7	20	112	248	60	53	830
Carmen de Areco	5	119	103	110	18	67	63	22	20	101	299	13	84	1.019
Caseros	9	62	128	139	10	98	66	13	7	93	259	25	27	927
Castelli	2	99	54	139	25	96	64	47	77	70	237	69	37	1.014
Colón	2	160	106	97	42	31	92	7	33	160	303	10	28	1.069
Coronel Dorrego	10	20	97	76	21	106	23	20	1	58	149	14	25	610
Coronel Pringles	7	29	143	78	15	94	38	24	10	65	144	8	9	657
Coronel Suárez	9	46	131	91	11	89	78	21	10	70	201	6	19	773
Chacabuco	6	160	121	115	17	83	73	17	17	106	265	19	60	1.053
Chascomús	3	76	44	150	25	111	74	47	54	58	199	48	44	930
Chivilcoy	12	112	93	91	15	127	55	19	21	118	247	16	46	960
Dolores	1	81	37	132	26	69	69	60	92	44	238	51	55	964
Esteban Echeverría	5	94	79	100	14	80	74	45	85	92	257	17	45	982
Exaltación de la Cruz	5	121	101	96	14	102	68	76	68	109	246	15	13	1.029
Florencio Varela	3	120	75	124	13	78	74	67	83	107	243	41	48	1.073
General Alvarado	4	47	42	139	44	30	31	9	53	38	182	35	11	661
General Alvear	3	102	72	140	29	76	34	31	57	64	262	37	50	954
General Arenales	7	138	118	83	34	52	65	11	8	133	275	23	25	965
General Belgrano	3	106	39	137	16	98	62	45	68	61	248	38	43	961
General Guido	2	109	58	152	24	45	78	24	101	58	217	34	34	934
General José F. Uriburu	5	120	109	116	29	67	73	40	39	98	234	34	40	999
General Juan Madariaga	3	91	39	170	26	30	57	32	88	27	246	48	25	879
General Lamadrid	5	95	126	104	7	81	66	18	10	61	249	4	37	858
General Las Heras	4	137	90	106	17	116	51	44	54	95	217	13	67	1.007
General Lavalle	1	128	36	73	76	68	82	65	98	64	280	59	14	1.043
General Paz	2	95	61	140	18	107	86	35	108	80	203	14	63	1.010
General Pinto	11	146	112	75	7	68	43	10	9	119	259	47	35	930
General Pueyrredón	3	42	59	153	33	34	43	10	56	32	184	39	20	705
General Rodríguez	1	168	99	123	18	71	89	49	78	114	247	16	12	1.081
General San Martín	5	108	68	97	12	55	71	64	105	98	364	17	30	1.089
General Sarmiento	6	132	71	109	13	60	68	58	98	105	239	27	16	996
General Viamonte	7	130	86	87	10	68	57	16	4	122	267	34	35	916
General Villegas	16	91	136	27	5	72	28	5	7	138	265	86	48	908
González Chaves	5	69	80	119	19	92	40	12	17	45	237	6	17	753
Guaminí	11	31	107	104	10	86	93	23	11	78	207	19	26	795
Juárez	4	110	109	198	37	79	40	10	16	33	253	17	41	943
Junín	5	204	107	86	10	43	63	12	4	105	253	18	29	934
La Plata	6	131	68	77	16	67	88	81	69	98	264	29	56	1.044
Laprida	3	123	132	100	16	91	54	28	13	54	263	9	31	914

PRECIPITACION PLUVIAL, POR PARTIDO

(en milímetros)

(Continuación).

PARTIDO	Cantidad de estaciones pluviométricas	Enero	Febrero	Marzo	Abril	Mayo	Junio	Julio	Agosto	Septiembre	Octubre	Noviembre	Diciembre	TOTAL ANUAL
Las Conchas	2	64	80	105	15	75	75	61	71	108	259	32	33	978
Las Flores	3	98	69	140	21	88	52	25	52	53	289	28	77	992
Leandro N. Alem	6	152	116	75	9	66	71	12	3	124	324	21	29	1.002
Lincoln	15	127	80	68	7	102	77	9	21	118	258	46	36	949
Lobería	6	70	96	128	45	43	31	19	38	48	201	26	33	778
Lobos	3	107	131	118	7	113	61	35	55	91	251	22	34	1.025
Lomas de Zamora	6	111	96	131	10	71	67	57	89	106	273	31	46	1.088
Luján	7	139	116	121	18	89	64	33	49	107	254	17	33	1.040
Magdalena	7	102	53	98	25	114	95	54	95	64	181	38	37	956
Maipú	6	106	38	162	20	54	54	35	96	48	314	51	31	1.009
Marcelino Ugarte	7	161	128	117	29	45	62	14	17	108	267	15	42	1.005
Marcos Paz	3	121	118	142	18	98	57	42	71	112	223	24	23	1.049
Mar Chiquita	5	72	58	197	32	39	72	23	101	24	258	21	28	925
Matanza	8	114	94	110	16	73	59	57	91	109	254	26	47	1.050
Mercedes	6	129	98	177	22	106	67	33	39	111	251	13	40	1.086
Merlo	2	146	93	128	27	86	67	44	89	101	233	29	32	1.075
Monte	6	88	59	170	12	115	73	24	57	83	234	28	46	989
Moreno	2	151	163	175	22	80	69	53	88	103	225	31	26	1.186
Navarro	7	133	85	116	10	127	53	27	40	110	240	15	49	1.005
Necochea	9	63	97	123	70	79	21	12	26	50	174	26	29	770
Nueve de Julio	24	139	69	134	12	171	28	11	46	87	284	43	46	1.070
Olavarría	12	118	117	134	43	105	54	16	7	59	315	9	52	1.029
Patagones	8	13	44	12	23	50	7	10	5	51	88	26	18	347
Pehuajó	20	96	66	76	9	122	69	11	16	99	293	46	56	959
Pellegrini	9	35	119	65	11	114	58	17	5	99	202	53	35	813
Pergamino	11	111	154	115	42	31	47	12	65	143	289	14	24	1.047
Pila	2	103	53	161	31	90	64	55	102	63	267	70	52	1.111
Pilar	6	127	89	114	20	83	89	74	74	116	262	23	12	1.083
Puan	14	58	105	46	6	98	53	18	7	57	88	18	33	577
Quilmes	6	126	77	112	13	70	60	59	88	104	226	43	34	1.012
Ramallo	2	88	194	60	46	8	25	20	41	134	250	15	9	890
Rauch	4	52	85	176	33	63	72	17	53	57	406	24	53	1.091
Rivadavia	13	80	65	23	8	88	51	5	12	137	251	70	40	830
Rojas	8	151	123	127	49	38	79	7	23	133	280	16	26	1.052
Roque Pérez	5	111	90	139	13	99	55	26	32	85	246	23	58	977
Saavedra	6	35	150	53	10	93	91	16	10	55	135	9	12	669
Saladillo	6	114	66	103	15	99	59	25	38	78	265	30	50	942
San Andrés de Giles	9	135	137	133	22	80	69	32	48	112	287	14	36	1.105
San Antonio de Areco	2	121	139	116	22	80	82	42	42	112	289	22	54	1.121
San Fernando	2	130	79	109	22	78	78	51	60	99	251	47	16	1.020
San Isidro	3	136	52	88	11	61	55	47	68	101	217	27	21	884
San Nicolás	2	72	171	78	60	3	36	17	45	100	264	21	18	885
San Pedro	4	83	117	73	46	36	38	34	55	116	235	15	9	857
San Vicente	1	113	64	86	13	102	75	70	105	107	313	38	45	1.131
Seis de Setiembre	4	97	79	85	13	49	62	64	81	85	211	23	21	870
Suipacha	2	157	56	82	19	144	53	18	48	130	226	18	57	1.008
Tandil	5	96	100	157	60	44	52	8	32	24	363	7	75	1.018
Tapalqué	6	147	100	135	36	70	49	21	30	61	371	23	69	1.112
Tordillo	2	109	107	92	43	25	54	32	80	91	235	43	25	936
Tornquist	11	34	108	53	14	95	41	28	7	55	128	17	22	602
Trenque Lauquen	16	70	94	73	12	110	58	9	9	109	247	48	37	876
Tres Arroyos	11	42	108	103	32	104	26	12	15	51	179	17	32	721
Veinticinco de Mayo	15	121	77	119	14	125	44	18	40	84	375	33	48	1.098
Vicente López	3	135	56	125	16	83	62	58	68	105	264	31	32	1.035
Villarino	11	20	41	25	13	63	19	21	6	72	87	17	32	416

Gráfico Nº 32

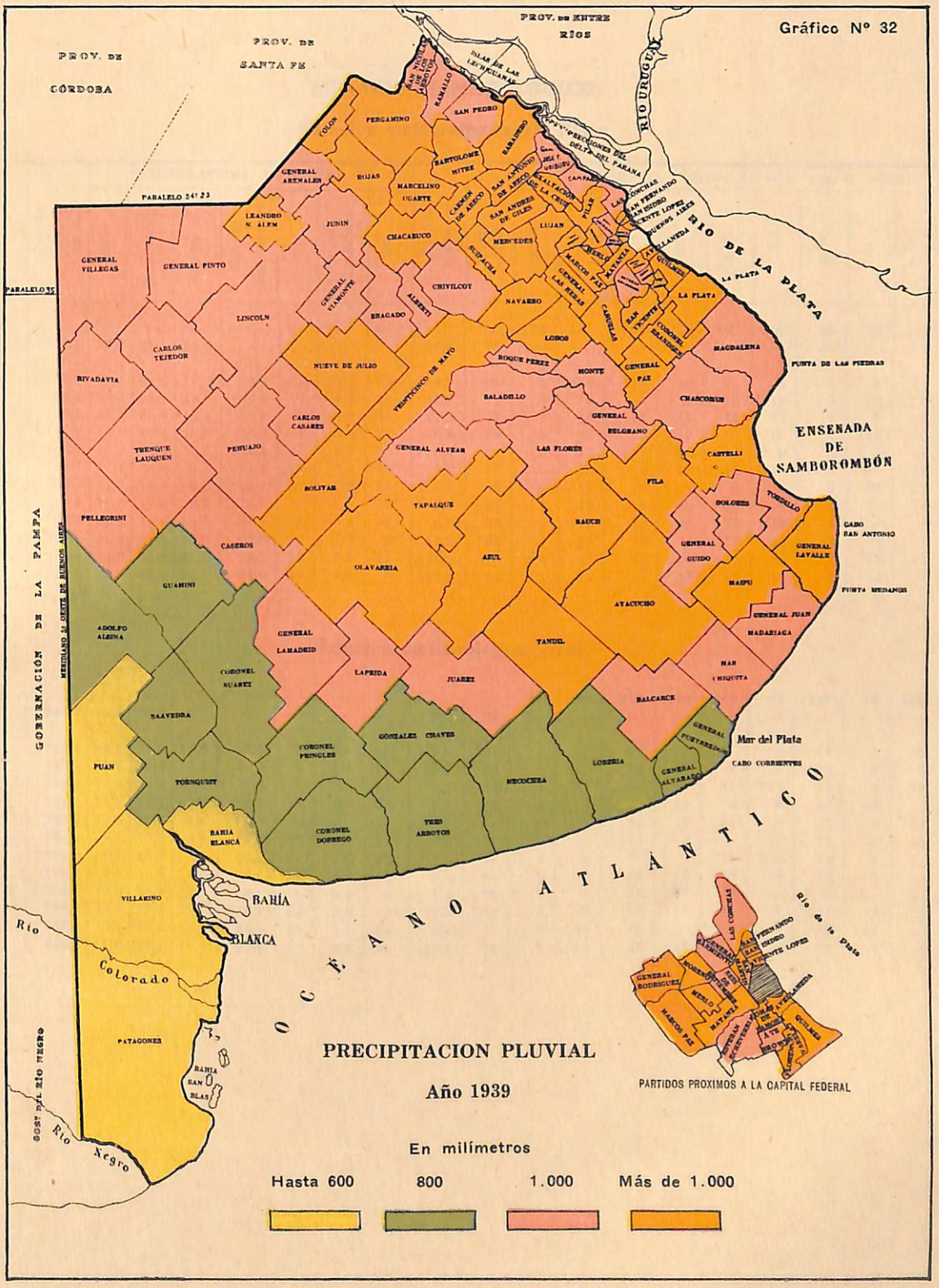

PRECIPITACION PLUVIAL

Año 1939

En milímetros

Hasta 600	800	1.000	Más de 1.000

PARTIDOS PROXIMOS A LA CAPITAL FEDERAL

SUMARIO CLIMATOLOGICO

Estación meteorológica La Plata

MES	Presión media m. m.	TEMPERATURA DEL AIRE C°							Presión del vapor	Humedad relativa %	VIENTO (número de veces que ha habido)									
		Media	Medias de Máxima	Medias de Mínima	Máxima maximorum	Día	Mínima minimorum	Día			Calma	N.	N. E.	E.	S. E.	S.	S. O.	O.	N. O.	Velocidad media k/h.
TOTALES	—	—	—	—	—	—	—	—	—	—	20	165	141	166	167	160	33	102	141	—
MEDIAS	760,1	16,2	21,1	12,4	—	—	—	—	10,6	76	—	—	—	—	—	—	—	—	—	2,9
Enero	755,8	23,6	29,3	19,0	35,4	1	11,9	12	14,0	65	4	16	13	15	11	8	2	7	17	2,9
Febrero	758,1	21,1	26,6	16,9	32,6	4	8,5	19	12,8	70	3	13	14	14	10	15	3	4	8	2,7
Marzo	759,1	19,7	25,0	15,4	32,6	2	7,9	13	12,8	74	3	16	13	11	13	17	2	7	11	2,7
Abril	761,9	14,9	20,4	10,5	35,4	1	2,5	27	8,8	69	2	12	9	12	10	11	6	18	10	2,9
Mayo	760,1	13,6	18,5	10,1	25,5	20	4,5	15	9,4	80	4	13	15	15	14	9	3	9	11	2,6
Junio	761,1	12,1	15,8	9,4	21,6	18	3,9	16	9,2	85	—	12	8	12	15	14	3	11	15	2,7
Julio	763,4	11,7	15,9	8,2	22,8	11	0,5	23	8,7	82	—	19	10	7	9	15	2	14	17	2,8
Agosto	760,4	12,5	17,4	9,2	25,0	15	0,5	21	9,1	81	1	15	11	10	17	15	3	7	14	3,1
Septiembre	763,5	12,5	16,6	9,3	21,4	21	5,4	12	9,0	83	—	10	12	20	23	15	1	3	6	2,9
Octubre	759,3	16,7	21,4	13,9	28,6	15	7,9	2	12,3	84	1	10	18	18	17	16	1	7	5	3,1
Noviembre	758,4	17,0	22,1	12,6	28,2	21	4,9	13	10,2	70	1	17	9	9	9	12	6	11	16	2,8
Diciembre	759,8	18,6	24,1	13,9	32,6	31	4,7	5	11,0	68	1	12	9	23	19	13	1	4	11	3,1

Estación meteorológica Azul

TOTALES	—	—	—	—	—	—	—	—	—	—	41	90	212	140	164	65	155	78	150	—
MEDIAS	749,8	13,8	20,3	7,7	—	—	—	—	9,9	82	—	—	—	—	—	—	—	—	—	2,5
Enero	745,6	22,5	31,4	14,4	38,2	1	5,0	12	13,3	67	1	8	26	7	11	5	16	4	15	2,9
Febrero	747,8	19,2	26,8	12,4	36,2	4	1,3	19	14,1	80	2	12	26	9	9	1	14	4	7	2,5
Marzo	749,1	16,9	23,6	10,7	31,3	1	2,6	30	12,1	84	4	4	19	10	14	11	12	3	16	2,1
Abril	751,4	11,8	19,3	4,8	24,4	17	—3,4	28	8,3	79	4	4	21	10	4	3	20	14	10	2,3
Mayo	749,7	10,8	15,7	5,4	21,5	6	—3,0	15	8,2	88	3	9	16	15	14	4	7	8	17	2,3
Junio	750,8	8,7	13,3	4,0	17,3	17	—2,3	11	8,0	93	5	5	14	14	17	5	11	7	12	2,1
Julio	752,6	8,4	14,2	3,1	21,7	18	—4,0	3	7,5	89	4	8	21	7	13	3	13	7	17	2,5
Agosto	750,1	9,8	16,2	5,0	23,6	14	—5,3	21	7,9	84	2	4	12	12	26	4	17	7	9	2,6
Septiembre	753,5	10,0	15,7	4,5	22,7	5	—3,5	8	7,8	85	6	7	13	20	19	5	9	—	11	2,6
Octubre	749,4	14,8	19,4	10,2	26,7	24	0,0	3	11,3	88	3	6	18	21	15	8	11	4	7	2,8
Noviembre	748,0	15,4	22,0	8,2	26,9	17	1,2	23	9,4	73	4	13	10	—	6	7	17	13	20	2,9
Diciembre	749,8	17,8	26,1	10,0	34,5	30	0,5	25	10,8	72	3	10	16	15	16	9	8	7	9	2,5

SUMARIO CLIMATOLOGICO

Estación meteorológica Coronel Suárez

MES	Presión media m. m.	TEMPERATURA DEL AIRE C°							Presión del vapor	Humedad relativa %	VIENTO (número de veces que ha habido)								Velocidad media k/h.
		Media	Medias de		Máxima maximorum	Día	Mínima minimorum	Día			Calma	N.	N. E.	E.	S. E.	S.	S. O.	O.	N. O.	
			Máxima	Mínima																
TOTALES	—	—	—	—	—	—	—	—	—	—	24	212	145	85	141	100	129	100	159	—
MEDIAS	740,3	12,9	20,6	5,9	—	—	—	—	8,0	74	—	—	—	—	—	—	—	—	—	3,3
Enero	736,6	23,3	33,1	13,4	39,6	1	4,0	12	8,6	43	3	21	9	5	13	7	12	8	15	3,7
Febrero	737,8	19,1	27,7	11,6	33,9	10	—0,2	19	10,2	71	—	26	13	5	5	5	14	5	11	3,6
Marzo	739,8	15,4	23,5	8,3	33,8	1	0,6	13	10,0	77	2	16	15	6	16	12	7	5	14	3,1
Abril	741,8	11,2	20,3	2,5	26,4	22	—5,6	9	6,4	66	1	17	11	3	7	9	24	7	11	3,2
Mayo	739,9	9,1	15,5	4,1	22,4	6	—3,5	15	6,9	80	1	19	13	9	9	4	9	12	17	3,2
Junio	741,0	7,7	13,3	3,1	19,7	22	—1,8	2	7,1	89	4	15	9	9	10	8	6	12	17	3,0
Julio	742,8	7,1	13,6	1,8	19,8	11	—4,6	23	7,0	88	2	19	16	3	9	8	9	11	16	3,2
Agosto	740,8	8,5	16,3	2,1	23,0	24	—7,5	31	6,6	78	3	10	11	9	17	14	14	8	7	3,1
Septiembre	743,8	8,6	15,7	2,1	24,0	6	—6,2	8	6,8	80	2	17	15	8	18	5	6	5	14	3,4
Octubre	739,9	12,8	19,3	7,9	26,1	24	—2,4	3	9,9	84	—	14	19	16	12	10	12	3	7	3,5
Noviembre	738,8	14,0	22,3	5,3	27,5	17	—1,6	27	8,0	67	2	26	—	1	8	9	14	14	16	3,3
Diciembre	740,6	17,6	27,0	8,3	36,4	30	—3,5	5	8,2	56	4	12	14	11	17	9	2	10	14	3,3

Estación meteorológica Mar del Plata (General Pueyrredón)

TOTALES	—	—	—	—	—	—	—	—	—	—	32	165	157	112	73	159	88	128	181	—
MEDIAS	760,1	13,4	18,4	7,3	—	—	—	—	9,1	78	—	—	—	—	—	—	—	—	—	2,6
Enero	755,8	19,7	26,5	12,9	36,0	28	3,2	12	11,7	69	3	12	25	14	4	17	9	4	5	3,0
Febrero	757,8	19,3	25,7	13,0	33,5	10	4,0	18	11,6	70	1	22	19	6	3	10	9	8	6	2,9
Marzo	759,4	17,3	22,7	11,9	34,5	1	3,3	30	11,0	74	2	13	15	12	6	14	7	10	14	2,5
Abril	761,2	12,9	18,0	7,2	22,5	7	1,0	6	8,4	75	1	18	11	4	1	9	9	21	16	3,1
Mayo	760,0	10,8	15,4	5,6	22,3	16	—3,0	15	7,7	79	2	18	11	7	5	7	2	19	22	2,3
Junio	761,0	9,1	13,5	4,3	17,8	18	—1,6	6	7,5	85	2	13	4	7	8	8	7	15	26	2,4
Julio	762,8	9,0	13,6	3,9	21,0	18	—4,5	26	7,3	84	—	14	7	4	5	12	8	14	29	3,0
Agosto	760,4	10,1	14,9	5,3	22,4	14	—1,4	21	7,8	83	3	12	7	5	6	14	7	15	24	2,8
Septiembre	764,4	9,9	14,2	5,1	23,2	6	—3,0	16	7,6	83	4	14	6	18	12	15	4	6	11	2,5
Octubre	760,2	13,2	16,9	8,9	27,2	24	0,7	5	10,1	88	8	11	28	10	7	13	9	2	5	2,3
Noviembre	757,8	14,0	20,0	8,1	26,7	17	0,6	13	9,0	74	5	12	5	6	6	16	10	10	20	2,6
Diciembre	760,5	15,0	19,8	9,7	30,6	31	0,2	8	9,3	72	1	6	19	19	10	24	7	4	3	2,5

SUMARIO CLIMATOLOGICO

Estación meteorológica San Miguel (General Sarmiento)

MES	Presión media m. m.	TEMPERATURA DEL AIRE C°							Presión del vapor	Humedad relativa %	VIENTO (número de veces que ha habido)									Velocidad media k/h.
		Media	Medias de		Máxima maximorum	Día	Mínima minimorum	Día			Calma	N.	N. E.	E.	S. E.	S.	S. O.	O.	N. O.	
			Máxima	Mínima																
TOTALES	—	—	—	—	—	—	—	—	—	—	224	129	132	143	105	113	80	72	97	—
MEDIAS	758,5	16,2	22,3	10,4	—	—	—	—	10,6	76	—	—	—	—	—	—	—	—	—	1,4
Enero	754,4	24,3	30,4	17,7	37,7	29	10,2	12	15,1	67	27	8	2	18	4	10	14	6	4	1,2
Febrero	756,7	22,2	28,3	14,8	35,5	4	5,2	19	13,4	67	22	11	17	9	10	7	2	2	4	1,3
Marzo	758,0	19,2	25,9	11,6	32,1	2	5,5	13	13,0	77	22	10	8	14	6	13	5	9	6	1,3
Abril	760,4	14,1	21,3	7,3	26,3	17	—1,0	28	8,7	73	10	11	13	6	7	10	11	14	8	1,8
Mayo	758,4	13,6	18,9	8,4	27,5	20	—0,7	2	9,5	80	19	11	17	9	10	6	8	5	8	1,5
Junio	759,5	11,9	16,7	8,1	23,0	18	0.0	11	9,1	85	46	9	8	2	11	2	3	3	6	0,7
Julio	761,8	11,2	16,9	6,5	24,0	18	—2,3	23	8,8	86	14	17	12	2	6	4	11	6	21	1,5
Agosto	758,7	12,5	18,6	7,8	28,5	15	—2,5	2	9,0	80	21	12	12	7	11	12	7	3	8	0,9
Septiembre	761,9	12,3	17,7	7,9	24,5	21	3,4	4	9,0	83	8	10	11	23	17	12	1	3	5	1,7
Octubre	757,8	16,5	21,6	12,4	31,0	15	4,0	3	10,7	81	12	10	13	21	12	12	3	5	5	1,7
Noviembre	756,8	16,8	23,9	9,9	28,4	30	4,5	23	10,0	70	18	9	5	5	2	8	14	13	16	1,8
Diciembre	757,6	19,5	27,0	12,2	33,5	30	3,5	5	10,5	63	5	11	14	27	9	17	1	3	6	2,0

Estación meteorológica General Villegas

TOTALES	—	—	—	—	—	—	—	—	—	—	71	383	130	124	52	239	29	45	22	—
MEDIAS	750,3	16,3	23,1	9,5	—	—	—	—	9,9	71	—	—	—	—	—	—	—	—	—	2,3
Enero	746,1	26,8	34,2	18,4	39,4	28	11,8	12	14,3	57	6	36	13	5	3	23	—	6	1	2,5
Febrero	748,0	23,2	30,4	15,5	39,0	4	9,0	20	13,9	66	3	42	11	3	4	18	2	—	1	2,7
Marzo	749,5	20,1	27,3	12,6	35,0	7	2,0	29	11,9	70	5	37	15	6	9	16	—	2	3	2,0
Abril	752,5	15,4	24,0	5,7	30,0	17	—3,0	26	7,5	59	8	37	9	—	3	22	4	3	4	1,6
Mayo	750,1	13,0	19,8	7,2	28,0	20	—0,2	14	8,3	75	7	35	10	14	2	20	—	3	2	2,0
Junio	751,2	10,6	15,5	6,9	21,4	17	2,0	2	—	—	14	28	7	18	5	14	2	1	1	1,7
Julio	753,4	10,3	16,6	4,3	25,0	18	—3,0	22	—	—	6	33	12	6	—	23	2	8	3	2,2
Agosto	751,0	11,9	18,7	5,8	26,5	26	—6,0	21	8,3	79	7	27	10	7	11	29	—	2	—	2,1
Septiembre	753,3	11,5	17,4	6,3	25,5	5	0,0	7	9,0	89	5	24	7	25	7	18	3	1	—	2,3
Octubre	749,4	14,8	20,8	10,6	29,4	15	5,0	2	12,1	87	4	24	12	18	4	19	4	7	1	2,7
Noviembre	749,4	17,3	23,4	8,8	30,0	29	4,4	13	8,7	70	5	31	9	5	1	20	10	6	3	2,9
Diciembre	749,9	21,1	28,8	12,6	36,0	30	2,5	5	10,3	58	1	29	15	17	3	17	2	6	3	2,6

SUMARIO CLIMATOLOGICO

Estación meteorológica Patagones

MES	Presión media m. m.	TEMPERATURA DEL AIRE C°							Presión del vapor	Humedad relativa %	VIENTO (número de veces que ha habido)									
		media	Medias de Máxima	Medias de Mínima	Máxima maximorum	Día	Mínima minimorum	Día			Calma	N.	N. E.	E.	S. E.	S.	S. O.	O.	N. O.	Velocidad media k/h.
TOTALES .	—	—	—	—	—	—	—	—	—	—	9	173	168	85	80	183	108	172	117	—
MEDIAS ..	756,7	13,8	20,0	8,9	—	—	—	—	6,9	60	—	—	—	—	—	—	—	—	—	2,2
Enero	752,7	21,2	29,0	15,2	38,0	16	9,0	24	7,8	43	1	4	11	7	16	25	11	14	4	2,2
Febrero	753,8	19,6	27,8	14,3	34,7	3	6,5	19	8,5	51	—	10	12	13	7	13	9	13	7	2,9
Marzo	756,0	17,4	24,7	12,0	35,0	1	5,0	13	7,4	53	—	18	13	9	9	20	7	13	4	2,1
Abril	757,8	12,8	19,6	8,0	26,8	19	2,8	28	6,4	61	—	17	14	4	2	19	14	11	9	2,5
Mayo	755,9	10,2	15,0	6,2	20,9	16	0,5	4	6,7	72	2	18	15	4	5	7	10	18	14	2,0
Junio	757,3	8,8	13,2	5,0	17,0	16	1,6	2	6,3	75	—	21	7	7	4	5	5	18	23	2,5
Julio	758,9	9,1	14,5	4,8	20,8	11	—2,1	22	6,1	71	2	25	8	4	6	15	5	14	15	2,3
Agosto	756,9	10,2	16,6	5,0	25,7	13	—2,0	29	5,5	62	2	13	17	2	3	7	16	22	11	1,9
Septiembre ...	760,9	10,6	16,9	5,6	23,5	18	0,2	15	5,8	62	—	15	14	11	5	17	7	11	10	1,8
Octubre	757,1	13,7	19,8	9,4	26,6	14	1,0	3	7,8	67	2	15	27	5	2	18	6	12	6	2,0
Noviembre ...	755,1	14,9	22,6	9,9	37,0	17	3,5	22	6,3	52	—	6	8	8	8	17	16	18	9	2,0
Diciembre	758,0	16,6	—	4,2	—	—	3,0	5	8,2	58	—	11	22	11	13	20	3	8	5	1,8

Estación meteorológica Pergamino

TOTALES .	—	—	—	—	—	—	—	—	—	—	120	144	228	147	151	94	96	29	85	—
MEDIAS ..	755,0	16,2	23,0	10,4	—	—	—	—	9,4	74	—	—	—	—	—	—	—	—	—	2,2
Enero	750,8	23,8	31,1	17,9	37,3	29	10,8	12	14,2	67	14	13	17	11	15	9	4	2	8	2,0
Febrero	752,8	21,6	29,6	14,4	37,4	4	4,5	19	12,1	65	7	10	29	5	9	7	8	2	7	2,0
Marzo	754,0	19,2	26,2	13,3	33,2	7	4,8	13	12,4	76	19	16	18	12	10	6	7	—	5	1,6
Abril	757,1	13,8	21,4	7,2	37,4	16	0,5	10	7,9	69	10	8	22	8	7	9	18	2	6	1,9
Mayo	754,8	13,3	20,2	8,1	36,7	20	1,0	14	8,8	77	10	10	19	22	11	7	6	2	6	2,1
Junio	756,1	11,6	17,1	7,6	24,0	18	—0,6	12	8,5	88	11	10	22	6	19	6	8	2	6	1,9
Julio	758,4	10,8	17,4	6,0	25,0	16	—1,5	23	8,4	81	7	18	22	4	7	3	16	5	11	2,3
Agosto	755,2	13,2	20,8	7,6	31,2	15	—3,2	21	8,6	75	8	18	14	7	14	17	6	1	7	2,5
Septiembre ...	758,1	12,2	17,6	7,9	24,8	21	1,3	8	9,2	86	5	9	8	26	25	5	3	1	8	3,7
Octubre	753,9	16,4	22,3	12,5	30,3	15	5,7	3	12,4	87	9	8	24	21	11	11	8	1	—	2,7
Noviembre ...	753,8	17,5	24,3	9,9	32,5	26	3,1	13	9,4	65	9	11	15	8	10	6	11	7	13	2,0
Diciembre	754,7	20,8	28,2	12,5	34,5	31	2,0	5	10,0	56	11	13	18	17	13	8	1	4	8	2,2

SUMARIO CLIMATOLOGICO

Estación meteorológica Tres Arroyos

MES	Presión Media m. m.	TEMPERATURA DEL AIRE C°							Presión del vapor	Humedad relativa %	VIENTO (número de veces que ha habido)									
		Media	Medias de		Máxima maximorum	Día	Mínima minimorum	Día			Calma	N.	N. E.	E.	S. E.	S.	S. O.	O.	N. O.	Velocidad media k/h.
			Máxima	Mínima																
TOTALES .	—	—	—	—	—	—	—	—	—	—	139	213	107	36	83	.68	151	53	245	—
MEDIAS ..	751,7	13,3	20,9	8,3	—	—	—	—	8,0	70	—	—	—	—	—	—	—	—	—	2,0
Enero	747,1	22,2	31,7	15,0	39,7	1	5,0	12	9,0	47	11	23	5	4	8	16	8	7	11	2,8
Febrero	749,4	19,7	27,6	13,9	34,8	10	6,1	19	9,7	58	14	14	3	2	5	5	13	2	26	2,4
Marzo	751,2	16,9	24,4	11,6	34,0	1	4,2	13	9,5	67	26	21	4	—	4	11	4	5	18	1,7
Abril	752,9	12,0	19,5	6,8	24,7	18	1,5	24	7,3	70	18	22	5	1	2	3	20	4	15	2,2
Mayo	751,4	9,9	15,3	6,0	24,6	16	—1,8	4	7,0	67	17	16	9	—	4	1	10	8	28	1,8
Junio	752,6	8,5	13,2	5,1	19,9	22	0,9	11	7,2	85	11	17	10	5	5	1	11	4	26	1,9
Julio	754,2	8,4	—	4,7	—	—	—0,8	13	7,0	82	6	24	4	2	5	4	16	3	29	1,9
Agosto	752,2	9,2	15,6	4,7	21,0	13	—6,5	29	6,8	75	7	14	10	5	6	4	16	7	24	1,6
Septiembre ...	755,8	9,2	16,1	3,5	23,8	6	—4,4	15	6,5	75	8	17	17	4	12	4	5	2	21	1,7
Octubre	751,8	13,5	19,4	9,8	27,2	24	—3,2	4	9,9	82	8	21	16	5	8	5	14	5	11	1,9
Noviembre ...	749,9	14,3	21,9	8,6	29,0	17	—2,2	13	8,4	68	10	14	7	2	5	5	21	3	23	2,3
Diciembre	752,4	16,3	25,7	10,0	35,5	30	—0,1	5	8,0	60	3	10	17	6	19	9	13	3	13	2,3

Estación meteorológica Veinticinco de Mayo

TOTALES .	—	—	—	—	—	—	—	—	—	—	77	199	176	111	158	107	85	75	108	—
MEDIAS ..	—	15,1	21,9	8,6	—	—	—	—	9,6	74	—	—	—	—	—	—	—	—	—	1,6
Enero	—	23,3	30,8	15,7	36,7	29	8,9	12	12,0	63	7	23	15	9	8	11	7	2	11	1,8
Febrero	—	20,9	28,4	12,0	37,0	4	2,7	19	11,8	56	5	21	12	6	9	12	6	4	9	1,8
Marzo	—	18,6	24,2	11,4	34,4	2	1,9	13	12,0	76	10	18	16	12	10	7	6	3	12	1,5
Abril	—	13,6	22,0	5,0	28,0	17	—1,9	28	7,6	68	5	16	15	6	4	11	15	8	10	1,7
Mayo	—	12,0	18,6	6,2	26,0	20	—2,6	2	8,3	80	9	15	19	14	12	6	5	9	4	1,4
Junio	—	9,4	15,1	6,1	20,1	17	—1,0	11	8,2	89	13	14	10	11	12	3	10	9	8	1,4
Julio	—	9,8	16,2	4,9	23,5	18	—2,3	3	8,0	85	3	17	21	5	6	10	9	11	11	1,6
Agosto	—	11,5	18,3	5,8	26,6	14	—4,6	21	8,3	79	1	15	12	9	24	11	6	7	8	2,0
Septiembre ...	—	11,4	17,1	5,6	24,0	6	—0,5	3	8,4	81	8	16	10	14	23	6	1	5	7	1,6
Octubre	—	15,4	21,2	10,6	29,2	15	0,4	3	11,6	85	6	12	23	7	22	9	4	6	4	1,7
Noviembre ...	—	16,6	23,5	8,9	29,0	29	2,8	23	9,6	70	6	17	9	5	8	10	14	9	12	1,6
Diciembre	—	19,6	27,6	11,1	37,2	30	0,5	5	9,8	61	4	15	14	13	20	11	2	2	12	1,7

INSTRUCCION PUBLICA

ESCUELAS EN LA PROVINCIA DE BUENOS BUENOS AIRES

Estadística Retrospectiva. — 1909 - 1939

AÑO	Públicas de la Provincia	Privadas	Normales	Láinez (Ley 4874)	TOTAL
1909	1.619	354	9	24	2·006
1910	1.598	361	14	59	2.032
1911	1.605	371	14	103	2.093
1912	1.637	347	18	106	2.108
1913	1.688	348	18	104	2.158
1914	1.682	336	18	111	2.147
1915	1.598	329	18	118	2.063
1916	1.684	327	18	120	2.149
1917	1.663	324	18	129	2.134
1918	1.720	322	18	134	2.194
1919	1.719	309	18	158	2.204
1920	1.725	316	18	158	2.217
1921	1.770	313	18	157	2.258
1922	1.859	326	18	169	2 372
1923	1.930	322	23	169	2.444
1924	1.961	319	23	171	2.474
1925	2.003	327	23	171	2.524
1926	2.028	324	23	173	2.548
1927	2.062	311	23	178	2.574
1928	2.097	314	23	181	2.615
1929	2.125	314	23	186	2.648
1930	2.154	308	23	180	2.665
1931	2.207	299	23	178	2.707
1932	2.173	296	23	171	2.663
1933	2.148	312	23	182	2.665
1934	2.153	317	23	183	2.676
1935	2.149	314	23	191	2.677
1936	2.175	301	24	197	2.697
1937	2.239	313	24	196	2.772
1938	2.271	318	24	199	2.791
1939	2.290	330	24	201	2.845

ESCUELAS DE ADULTOS, CARCELES, ESPECIALES Y DE 3er. TURNO

PERIODO 1930 - 1939

AÑO	Adultos	Cárceles	Especiales	De tercer turno
1930	61	11	2	—
1931	33	9	—	—
1932	19	8	—	—
1933	—	—	—	—
1934	—	—	—	—
1935	—	—	—	—
1936	—	6	—	—
1937	—	7	—	—
1938	—	7	—	12
1939	1 (1)	7	—	14

(1) Oficializada: Escuela Municipal de Adultos de Junín.

ESCU

AÑO	ESCUELAS PUBLICAS											
	URBANAS										SUBUR	
	Cursos Complementarios	Primarias	Adultos			Cárcel			Especiales	TOTAL	Comunes Complementarios	Primarias
			V	M	MIXTAS	V	M	MIXTAS				
1921	183	273	40	7	4	9	1	1	2	520	10	418
1922	208	245	42	6	6	10	1	—	2	520	24	425
1923	229	223	47	7	5	9	1	—	2	523	40	433
1924	226	228	43	7	5	9	1	—	2	521	34	444
1925	234	221	46	7	6	8	1	—	2	525	36	453
1926	238	227	47	7	5	8	1	—	2	535	35	449
1927	247	222	45	5	11	7	1	—	2	540	41	453
1928	256	217	47	6	7	8	1	—	2	544	44	446
1929	277	203	51	7	4	8	1	—	2	553	46	444
1930	284	200	50	7	3	8	1	—	2	555	45	448
1931	316	237	29	4	—	6	1	—	—	593	28	441
1932	333	220	17	2	—	5	1	—	—	578	36	434
1933	333	328	—	—	—	—	—	—	—	561	33	436
1934	335	227	—	—	—	—	—	—	—	562	36	427
1935	346	212	—	—	—	—	—	—	—	558	43	419
1936	354	205	—	—	—	4	—	—	—	563	48	416
1937	416	160	—	—	—	6	—	—	—	582	93	364
1938	457	123	—	—	—	4	—	—	—	584	132	321
1939	488	95	—	—	—	4	—	—	—	587	166	303

PERSONAL

AÑO	Cursos complementarios			Escuelas primarias			Escuelas de adultos			Escuelas de cárcel		
	V	M	T	V	M	T	V	M	T	V	M	T
1921	33	392	425	370	5.994	6.364	78	17	95	23	2	25
1922	34	468	502	409	6.619	7.028	86	17	103	23	2	25
1923	37	552	589	418	7 182	7.600	92	18	110	23	1	24
1924	37	546	583	438	7.338	7.776	88	17	105	23	2	25
1925	34	571	605	432	7.544	7.976	85	18	103	23	2	25
1926	39	600	639	438	7.815	8.253	84	17	101	22	2	24
1927	42	704	746	442	8.024	8.466	86	17	103	22	2	24
1928	47	780	827	434	8.331	8.765	90	16	106	22	2	24
1929	44	931	975	436	8.578	9.014	92	16	108	23	2	25
1930	47	984	1.031	438	8.758	9.196	96	18	114	25	2	27
1931	37	1.077	1.114	438	9 371	9.809	54	12	66	20	2	22
1932	44	1.108	1.152	467	9.102	9.569	31	8	39	17	1	18
1933	38	1.106	1·144	464	9.147	9.611	—	—	—	—	—	—
1934	32	1.126	1.158	450	9.278	9.728	—	—	—	—	—	—
1935	26	1.136	1.162	457	9.390	9.847	—	—	—	—	—	—
1936	28	1.291	1.319	460	9.522	9.982	—	—	—	12	—	12
1937	43	1.415	1.458	506	10.626	11.132	—	—	—	14	—	14
1938	46	1.586	1.632	541	11.282	11.823	—	—	—	20	—	20
1939	(3)	(3)	(3)	620	13.048	13.668	—	—	—	20	—	20

(1) Se repiten las cifras del año anterior por carecerse de datos.
(2) No remitieron datos 21 escuelas.
(3) De acuerdo a la Ley del escalafón se consideran maestros de grado.

ENSEÑANZA PRIMARIA

Años 1920 a 1939

ESCUELAS

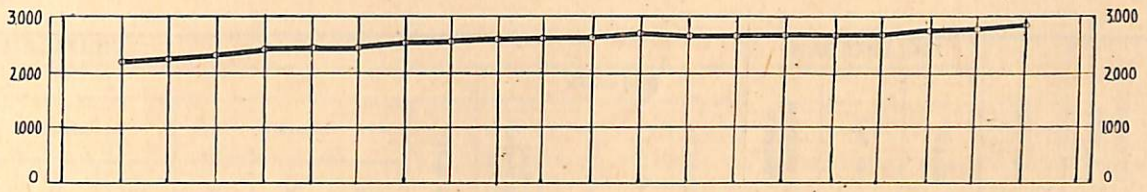

PERSONAL DOCENTE

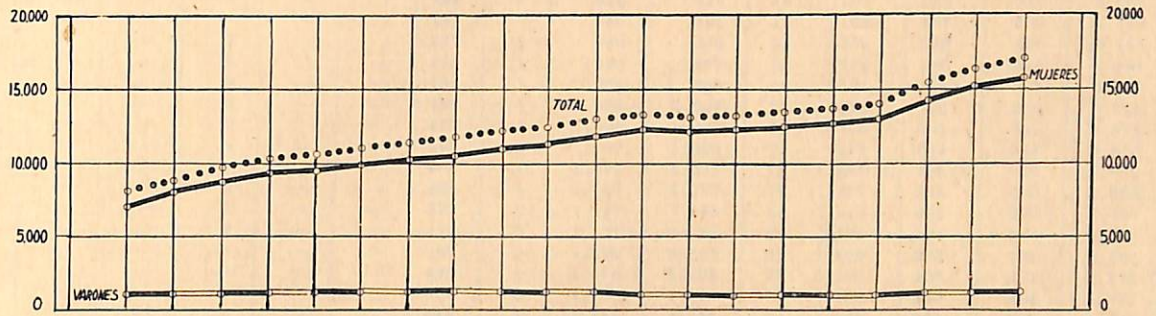

ALUMNOS

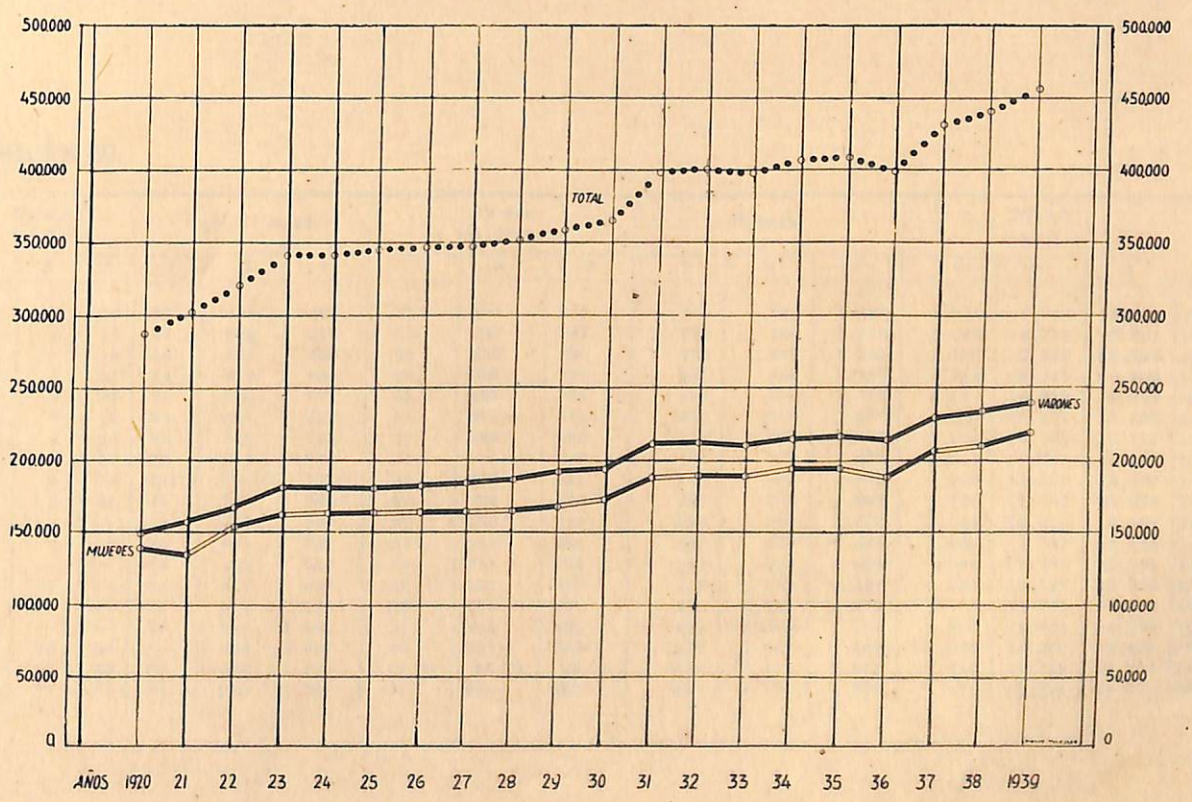

ELAS

PROVINCIALES										NACIONALES					
BANAS							RURALES								
Adultos			Cárcel			TOTAL	Comunes Complementarios	Primarias	TOTAL	Anexas a las normales	Ley 4874	TOTAL	Privadas	TOTAL GENERAL	AÑO
V	M	Mix	V	M	Mix										
5	—	—	—	—	1	434	—	816	816	18	157	175	316	2.261	1921.
3	—	—	—	—	1	453	—	886	886	18	169	187	326	2.372	1922.
2	—	—	1	—	1	477	1	929	930	23	169	192	320	2.442	1923.
3	—	—	2	—	—	483	1	966	967	23	171	194	319	2.484	1924.
—	—	—	2	—	—	491	1	984	985	23	171	194	327	2.522	1925.
1	—	—	2	—	—	487	1	1.005	1.006	23	173	196	324	2.548	1926.
1	—	—	2	—	—	497	1	1.022	1.023	23	178	201	311	2.572	1927.
1	—	—	2	—	—	493	1	1.059	1.060	23	181	204	314	2.615	1928.
3	—	—	1	—	—	494	1	1.077	1.078	23	181 (1)	204 (1)	314	2.643	1929.
1	—	—	2	—	—	496	1	1.102	1.103	23	180	203	308	2.665	1930.
—	—	—	2	—	—	471	2	1.141	1.143	23	178	201	299	2.707	1931.
—	—	—	2	—	—	472	2	1.121	1.123	23	171	194	296	2 663	1932.
—	—	—	—	—	—	469	2	1.116	1·118	23	182	205	312	2.665	1933.
—	—	—	—	—	—	463	2	1.126	1.128	23	183	206	317	2.676	1934.
—	—	—	—	—	—	462	2	1.127	1.129	23	191	214	314	2.677	1935.
—	—	—	2	—	—	466	2	1.144	1.146	24	197	221	301	2.697	1936.
—	—	—	—	—	—	457	9	1.191	1.200	24	196	220	313	2.772	1937.
—	—	—	3	—	—	456	28	1.203	1.231	3 (2)	199	202	318	2.791	1938.
—	—	—	3	—	—	472	42	1.189	1.231	24	201	225	330	2.845	1939.

DOCENTE

Escuelas especiales			Ley Nº 4874			Anexas a las normales			Privadas			TOTAL GENERAL			AÑO
V	M	T	V	M	T	V	M	T	V	M	T	V	M	T	
13	3	16	67	488	555	31	204	235	416	811	1.227	1.031	7.911	8.942	1921.
14	3	17	81	598	679	31	206	237	412	798	1.210	1.090	8.711	9.801	1922.
13	5	18	80	586	666	32	259	291	405	827	1.232	1.100	9.430	10.530	1923.
14	7	21	74	618	692	33	259	292	447	858	1.305	1.154	9.645	10.799	1924.
15	7	22	72	605	677	35	269	304	457	899	1.356	1.153	9.915	11.068	1925.
12	7	19	80	607	687	35	275	310	459	908	1.367	1.169	10.231	11·400	1926.
12	8	20	75	648	723	37	269	306	440	895	1.335	1.156	10.567	11.723	1927.
12	8	20	73	650	723	34	269	303	431	932	1.363	1.143	10.988	12·131	1928.
12	8	20	73 (1)	650 (1)	723 (1)	36	275	311	423	933	1.356	1.139	11.393	12.532	1929.
13	8	21	72	712	784	36	286	322	399	984	1.383	1.126	11.752	12.878	1930.
—	—	—	70	686	756	27	256	283	398	919	1.317	1.044	12.323	13.367	1931.
—	7	7	70	697	767	25	251	276	387	959	1.346	1.041	12.133	13·174	1932.
—	—	—	74	743	817	23	251	274	392	983	1.375	991	12.230	13.221	1933.
—	—	—	83	844	927	26	251	277	445	1 038	1.483	1.036	12.537	13·573	1934.
—	—	—	78	910	988	25	255	280	419	1.059	1.478	1.005	12 750	13.755	1935.
—	—	—	73	972	1.045	21	270	291	430	1.009	1.439	1.024	13.064	14.088	1936.
—	10	10	73	1.026	1.099	20	235	255	418	1.048	1.466	1.074	14.360	15.434	1937.
—	39	39	62	1.073	1.135	10 (2)	43 (2)	53 (2)	436	1.116	1.552	1.115	15.139	16.254	1938.
1	31	32	80	1.210	1.290	20	263	283	470	1.159	1.620	1.211	15.711	16.920	1939.

ALUM

AÑO	Cursos complementarios			Escuelas primarias			Escuelas de adultos			Escuelas de cárcel		
	V	M	T	V	M	T	V	M	T	V	M	T
1921	6.250	6.438	12.688	116.532	108.936	225·468	4.104	642	4.746	1.456	115	1.571
1922	7.226	7.081	14.307	124.429	115.895	240.324	4.221	589	4.810	1.594	84	1.678
1923	8.584	8.073	16.657	132.703	122.616	255.319	4.869	599	5.468	1.498	147	1.645
1924	9.240	8.537	17.777	132.038	121.757	253.795	4.754	566	5.320	1.475	178	1.653
1925	9.936	9.428	19.364	134.455	122.345	256.800	4.337	603	4.940	1.609	124	1.733
1926	10.759	10.060	20.819	135.260	123.046	258.306	4.797	670	5·467	1.645	155	1.800
1927	11.874	10.751	22.625	135.563	122.665	258.228	4.822	560	5.382	1.660	86	1.746
1928	12.804	11.304	24.108	137.010	122.483	259.493	4.702	534	5.236	1.706	106	1.812
1929	13.846	11.985	25.831	140.628	124.948	265.576	4.576	533	5.109	1.793	114	1.907
1930	14.598	12.581	27.179	143.179	127.621	270.800	4.523	585	5.108	1 578	117	1.695
1931	16.401	13.830	30.231	159.773	142.195	301.968	2.820	446	3·266	1.298	152	1.450
1932	18.040	14.740	32.780	160.903	142.132	303.035	1.607	344	1.951	1.452	117	1.569
1933	19.776	16.092	35.863	159.492	140.410	299.902	—	—	—	—	—	—
1934	21.740	17.580	39.320	161.553	141.812	303.365	—	—	—	—	—	—
1935	23.032	18.926	41.958	160.115	140.628	300.743	—	—	—	—	—	—
1936	24.197	20.016	44.213	158.903	140.091	298.994	—	—	—	878	—	878
1937	24.957	21.191	46.148	168.741	149.374	318.115	—	—	—	1.005	—	1.005
1938	27.256	23.530	50.786	171.123	151.453	322.576	—	—	—	1.163	—	1.163
1939	29.728	26.165	55·893	172.384	153.047	325.431	—	—	—	1.388	—	1·388

(1) Se repiten las cifras del año anterior por carecerse de datos.

(2) No remitieron datos 21 escuelas.

NOS

Escuelas especiales			Ley 4874			Anexas a las normales			Privadas			TOTAL GENERAL			AÑO
V	M	T	V	M	T	V	M	T	V	M	T	V	M	T	
53	14	67	9.581	9.304	18.885	2.149	3.794	5.943	16.819	16.558	33.377	156.944	145.801	302.745	1921.
81	16	97	11.347	10.603	21.950	2.194	3.761	5.955	16.552	16.199	32.751	167.644	154.228	321.872	1922.
58	9	67	11.589	10.763	22.352	2.488	4.413	6.901	16.525	15.937	32.462	178.397	162.560	340.957	1923.
64	15	79	11.760	11.017	22.777	2.571	4.416	6.987	17.771	16.157	33.928	179.590	162.640	342.230	1924.
60	26	86	10.378	9.635	20.013	2.385	4.312	6.697	17.228	16.193	33.421	180.388	162.666	343.054	1925.
74	25	99	10.371	9.454	19.825	2.393	4.301	6.694	17.067	15.984	33.051	182.366	163.695	346.061	1926.
69	19	88	10.821	9.720	20.541	2.365	4.201	6.566	16.808	15.491	32.299	183.982	163.493	347.475	1927.
66	18	84	10.574	9.472	20.046	2.421	4.249	6.670	17.289	15.774	33.063	186.572	163.940	350.512	1928.
85	14	99	10.574 (1)	9.472 (1)	20.046 (1)	2.459	4.447	6.906	17.287	16.728	34.015	191.248	168.241	359.489	1929.
82	15	97	11.202	10.096	21.298	2.520	4.556	7.076	16.700	16.581	33.281	194.382	172.152	366.534	1930.
—	—	—	12.551	11.368	23.919	2.571	4.400	6.971	15.433	15.955	31.388	210.847	188.346	399.193	1931.
—	—	—	12.391	11.173	23.564	2.614	4.514	7.128	14.455	15.935	30.390	211.462	188.955	400.417	1932.
—	—	—	13.401	12.090	25.491	2.672	4.518	7.190	14.438	15.831	30.269	209.779	188.941	398.720	1933.
—	—	—	13.902	12.636	26.538	2.736	4.443	7.179	15.329	16.856	32.185	215.260	193.327	408.587	1934.
—	—	—	14.124	12.679	26.803	2.688	4.543	7.231	16.225	17.649	33.874	216.184	194.425	410.609	1935.
—	—	—	15.106	13.414	28.520	2.922	4.834	7.756	9.709	10.083	19.792	211.715	188.438	400.153	1936.
—	—	—	15.477	13.946	29.423	2.556	4.127	6.683	16.812	19.231	36.043	229.548	207.869	437.417	1937.
—	—	—	15.973	14.357	30.330	759 (2)	396 (2)	1.155	17.114	19.465	36.579	233.388	209.201	442.589	1938.
—	—	—	16.225	14.645	30.870	2.774	4.633	7.407	17.706	20.321	38.027	240.205	218.811	459.016	1939.

TOTAL DE ESCUELAS QUE FUNCIONAN

PARTIDO	PROVINCIALES		NACIONALES		PRIVADAS	TOTAL DE ESCUELAS	ESCUELAS PUBLICAS Y DE CARCELES Clasificación por grados				EDIFICIOS DE LAS ESCUELAS PUBLICAS Y DE CARCELES				ESCUELAS URBA		
	Públicas	Cárcel	Anexas a las normales	Láinez Ley 4874			1º a 6º	1º a 5º	1º a 4º	TOTAL	Fiscales	Alquilados	Cedidos	TOTAL	De 1º a 6º	De 1º a 4º	Cárcel
															Mix	Mix	V
TOTALES	2.283	7	24	201	330	2.845	546	145	1.599	2.290	732	1.278	280	2.290	488	95	4
Adolfo Alsina	21	—	—	6	5	32	2	2	17	21	9	7	5	21	4	—	—
Alberti	21	—	—	5	1	27	3	1	17	21	7	10	4	21	2	—	—
Almirante Brown	14	—	—	1	1	16	5	1	8	14	3	10	1	14	4	1	—
Avellaneda	75	—	1	5	11	92	57	11	7	75	7	67	1	75	67	4	—
Ayacucho	28	—	—	—	2	30	6	—	22	28	9	15	4	28	3	2	—
Azul	34	1	1	1	3	40	6	1	28	35	13	19	3	35	7	1	—
Bahía Blanca	43	1	1	10	12	67	17	6	21	44	13	26	5	44	14	4	1
Balcarce	22	—	—	3	2	27	3	1	18	22	7	11	4	22	3	3	—
Baradero	22	—	—	2	2	26	2	3	17	22	12	9	1	22	2	1	—
Bartolomé Mitre	26	—	—	5	—	31	3	2	21	26	7	14	5	26	4	—	—
Bolívar	28	—	—	7	3	38	4	1	23	28	7	14	7	28	5	2	—
Bragado	27	—	—	5	2	34	8	2	17	27	8	17	2	27	5	—	—
Brandsen	14	—	—	2	—	16	2	1	11	14	8	6	—	14	1	—	—
Campana	17	—	1	—	1	19	4	1	12	17	4	11	2	17	2	2	—
Cañuelas	17	—	—	—	2	19	1	—	16	17	3	13	1	17	1	—	—
Carlos Casares	16	—	—	4	1	21	3	3	10	16	3	11	2	16	3	—	—
Carlos Tejedor	11	—	—	—	3	14	3	1	7	11	2	4	5	11	3	—	—
Carmen de Areco	16	—	—	—	2	18	1	—	15	16	4	11	1	16	1	1	—
Caseros	11	—	—	3	1	15	1	—	10	11	2	5	4	11	1	1	—
Castelli	9	—	—	—	—	9	1	—	8	9	6	1	2	9	1	—	—
Colón	13	—	—	—	1	14	2	—	11	13	6	6	1	13	2	2	—
Coronel Dorrego	17	—	—	—	2	19	2	1	14	17	9	5	3	17	2	—	—
Coronel Pringles	15	—	—	2	2	19	3	2	10	15	5	7	3	15	2	—	—
Coronel Suárez	25	—	—	1	5	31	2	—	23	25	7	11	7	25	2	—	—
Chacabuco	39	—	—	2	4	45	7	2	30	39	2	34	3	39	7	1	—
Chascomús	28	—	1	2	3	34	1	3	24	28	11	10	7	28	3	1	—
Chivilcoy	56	—	1	4	2	63	5	5	46	56	23	31	2	56	10	1	—
Dolores	18	1	1	1	1	22	3	1	15	19	9	7	3	19	3	2	1
Esteban Echeverría	11	—	—	1	—	12	2	—	9	11	4	6	1	11	1	—	—
Exaltación de la Cruz	15	—	—	1	1	17	1	1	13	15	4	11	—	15	1	—	—
Florencio Varela	10	—	—	—	1	11	4	—	6	10	6	3	1	10	2	—	—
General Alvarado	10	—	—	—	1	11	4	—	6	10	1	7	2	10	1	—	—
General Alvear	7	—	—	3	1	11	1	—	6	7	5	1	1	7	1	—	—
General Arenales	15	—	—	—	1	16	3	—	12	15	3	5	7	15	3	—	—
General Belgrano	11	—	—	1	1	13	1	—	10	11	8	2	1	11	1	1	—
General Guido	8	—	—	1	—	9	—	2	6	8	3	3	2	8	2	—	—
General José F. Uriburu	23	—	—	—	1	24	5	—	18	23	13	9	1	23	3	4	—
General Juan Madariaga	7	—	—	2	1	10	1	—	6	7	2	2	3	7	1	1	—
General Lamadrid	13	—	—	—	1	14	1	2	10	13	3	9	1	13	3	—	—
General Las Heras	9	—	—	2	—	11	2	—	7	9	3	6	—	9	1	—	—
General Lavalle	7	—	—	1	—	8	—	1	6	7	3	2	2	7	1	—	—
General Paz	20	—	—	—	1	21	1	—	19	20	3	16	1	20	1	—	—
General Pinto	20	—	—	2	—	22	3	1	16	20	7	8	5	20	3	2	—
General Pueyrredón	20	—	—	5	15	40	10	4	6	20	8	10	2	20	8	—	—
General Rodríguez	6	—	—	—	1	7	1	—	5	6	3	3	—	6	1	1	—
General San Martín	42	—	—	5	16	63	35	3	4	42	6	36	—	42	25	—	—
General Sarmiento	12	—	—	1	2	15	3	1	8	12	3	9	—	12	1	—	—
General Viamonte	18	—	—	3	2	23	3	1	14	18	3	14	1	18	3	1	—
General Villegas	19	—	—	3	2	24	4	3	12	19	8	7	4	19	5	—	—
González Chaves	9	—	—	2	1	12	2	—	7	9	4	3	2	9	2	—	—
Guaminí	12	—	—	2	—	14	3	—	9	12	5	4	3	12	2	1	—
Juárez	18	—	—	—	2	20	1	—	17	18	7	5	6	18	1	2	—
Junín	37	—	1	2	5	45	10	2	25	37	16	19	2	37	9	—	—
La Plata	73	2	2	2	21	100	46	6	23	75	39	36	—	75	24	—	1

ESCUELAS PRIMARIAS QUE FUNCIONAN EN LA PROVINCIA DE BUENOS AIRES POR PARTIDO

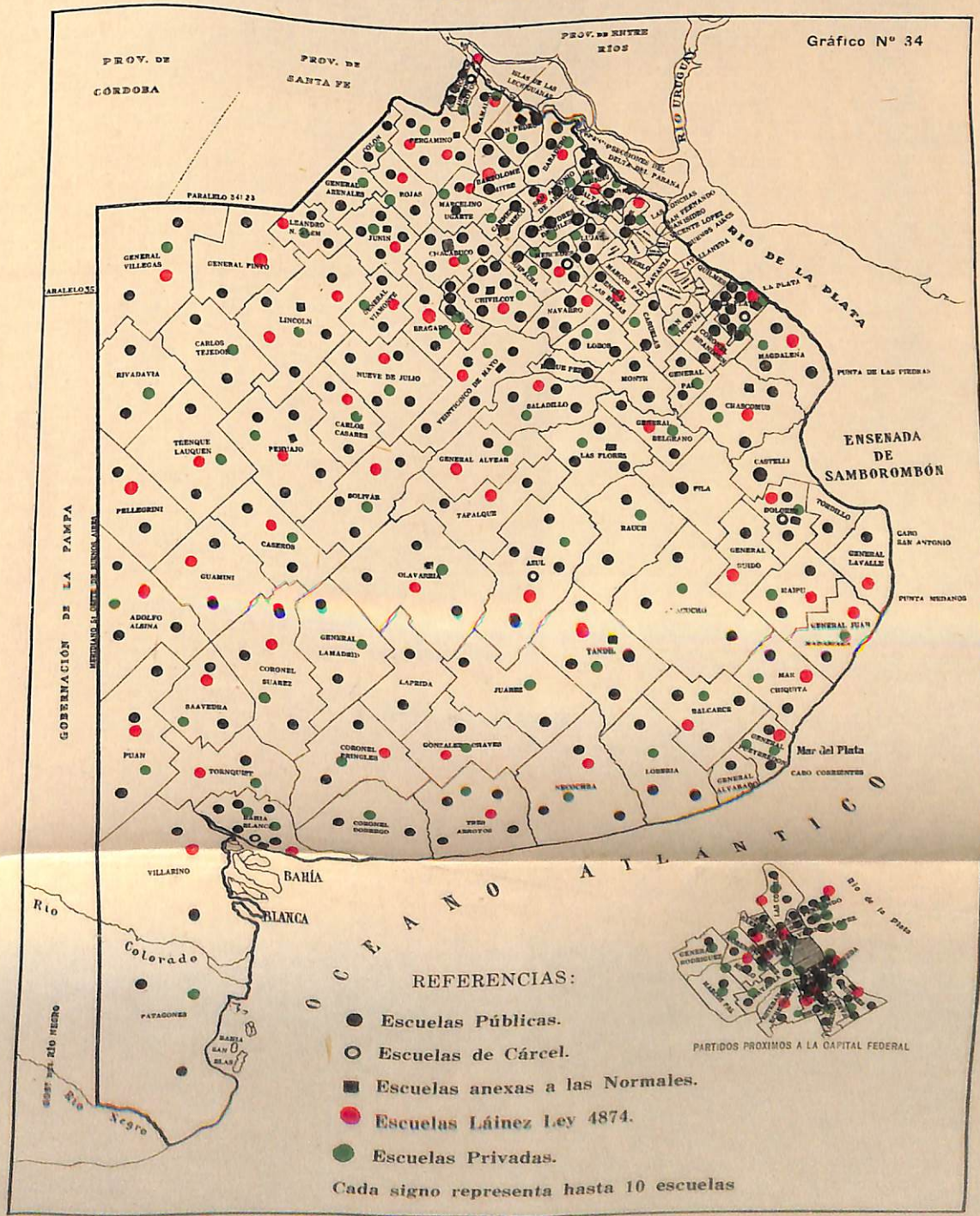

EN LA PROVINCIA DE BUENOS AIRES

PUBLICAS: SU CLASIFICACION POR CATEGORIAS, UBICACION Y SEXO DE LOS ALUMNOS

NAS	SUBURBANAS						RURALES				TOTAL GENERAL						PARTIDO
TOTAL	De 1º a 6º Grado		De 1º a 4º Grado		Cárcel	TOTAL	De 1º a 6º Grado		De 1º a 4º Grado	TOTAL	De 1º a 6º Grado		De 1º a 4º Grado		Cárcel	TOTAL	
	Mix	V	Mix	V	V		Mix	V	V		Mix	V	Mix	V	V		
587	165	1	303	—	3	472	41	1	1.189	1.231	692	2	1.589	—	7	2.290	**TOTALES.**
4	—	—	—	—	—	—	—	—	17	17	4	—	17	—	—	21	Adolfo Alsina.
2	—	—	2	—	—	2	2	—	15	17	4	—	17	—	—	21	Alberti.
5	2	—	3	—	—	5	—	—	4	4	6	—	8	—	—	14	Almirante Brown
71	2	—	2	—	—	4	—	—	—	—	69	—	6	—	—	75	Avellaneda.
5	—	—	—	—	—	—	—	—	23	23	3	—	25	—	—	28	Ayacucho.
9	—	—	5	—	—	5	—	—	21	21	7	—	27	—	1	35	Azul.
18	8	—	4	—	1	13	1	—	12	13	23	—	20	—	1	44	Bahía Blanca.
6	1	—	1	—	—	2	—	—	14	14	4	—	18	—	—	22	Balcarce.
3	3	—	2	—	—	5	—	—	14	14	5	—	17	—	—	22	Baradero.
4	—	—	6	—	—	6	1	—	15	16	4	—	22	—	—	26	Bartolomé Mitre.
7	—	—	3	—	—	3	—	—	18	18	5	—	23	—	—	28	Bolívar.
5	5	—	4	—	—	9	—	—	13	13	10	—	17	—	—	27	Bragado.
1	—	—	1	—	—	1	2	—	10	12	3	—	11	—	—	14	Brandsen.
4	3	—	—	—	—	3	—	—	10	10	5	—	12	—	—	17	Campana.
1	—	—	4	—	—	4	—	—	12	12	1	—	16	—	—	17	Cañuelas.
3	2	—	1	—	—	3	1	—	9	10	6	—	10	—	—	16	Carlos Casares.
3	1	—	—	—	—	1	—	—	7	7	4	—	7	—	—	11	Carlos Tejedor.
2	—	—	4	—	—	4	—	—	10	10	1	—	15	—	—	16	Carmen de Areco.
2	—	—	1	—	—	1	—	—	8	8	1	—	10	—	—	11	Caseros.
1	—	—	1	—	—	1	—	—	7	7	1	—	8	—	—	9	Castelli.
4	—	—	1	—	—	1	—	—	8	8	2	—	11	—	—	13	Colón.
2	1	—	2	—	—	3	—	—	12	12	3	—	14	—	—	17	Coronel Dorrego.
2	2	—	1	—	—	3	1	—	9	10	5	—	10	—	—	15	Coronel Pringles.
2	—	—	13	—	—	13	—	—	10	10	2	—	23	—	—	25	Coronel Suárez.
8	2	—	10	—	—	12	—	—	19	19	9	—	30	—	—	39	Chacabuco.
4	1	—	1	—	—	2	—	—	22	22	4	—	24	—	—	28	Chascomús.
11	—	—	17	—	—	17	—	—	28	28	10	—	46	—	—	56	Chivilcoy.
6	1	—	2	—	—	3	—	—	10	10	4	—	14	—	1	19	Dolores.
1	1	—	9	—	—	10	—	—	—	—	2	—	9	—	—	11	Esteban Echeverría.
1	1	—	1	—	—	2	1	—	11	12	3	—	12	—	—	15	Exaltación de la Cruz.
2	1	—	—	—	—	1	—	1	6	7	3	1	6	—	—	10	Florencio Varela.
1	1	—	3	—	—	4	2	—	3	5	4	—	6	—	—	10	General Alvarado.
1	—	—	—	—	—	—	—	—	6	6	1	—	6	—	—	7	General Alvear.
3	—	—	5	—	—	5	—	—	7	7	3	—	12	—	—	15	General Arenales.
2	—	—	1	—	—	1	—	—	8	8	1	—	10	—	—	11	General Belgrano.
2	—	—	1	—	—	1	—	—	5	5	2	—	6	—	—	8	General Guido.
7	2	—	4	—	—	6	—	—	10	10	5	—	18	—	—	23	G. José F. Uriburu.
2	—	—	1	—	—	1	—	—	4	4	1	—	6	—	—	7	Gral. Juan Madariaga.
3	—	—	2	—	—	2	—	—	8	8	3	—	10	—	—	13	General Lamadrid.
1	1	—	1	—	—	2	—	—	6	6	2	—	7	—	—	9	General Las Heras.
1	—	—	1	—	—	1	—	—	5	5	1	—	6	—	—	7	General Lavalle.
1	—	—	4	—	—	4	—	—	15	15	1	—	19	—	—	20	General Paz.
5	1	—	2	—	—	3	—	—	12	12	4	—	16	—	—	20	General Pinto.
8	3	—	2	—	—	5	3	—	4	7	14	—	6	—	—	20	General Pueyrredón.
2	—	—	1	—	—	1	—	—	3	3	1	—	5	—	—	6	General Rodríguez.
25	11	—	2	—	—	13	2	—	2	4	38	—	4	—	—	42	General San Martín.
1	4	—	3	—	—	7	—	—	4	4	5	—	7	—	—	12	General Sarmiento.
4	—	—	1	—	—	1	1	—	12	13	4	—	14	—	—	18	General Viamonte.
5	2	—	2	—	—	4	—	—	10	10	7	—	12	—	—	19	General Villegas.
2	—	—	5	—	—	5	—	—	2	2	2	—	7	—	—	9	González Chaves.
3	1	—	1	—	—	2	—	—	7	7	3	—	9	—	—	12	Guaminí.
3	—	—	4	—	—	4	—	—	11	11	1	—	17	—	—	18	Juárez.
9	4	—	6	—	—	10	—	—	18	18	13	—	24	—	—	37	Junín.
25	20	1	—	—	1	22	7	—	21	28	51	1	21	—	2	75	La Plata.

TOTAL DE ESCUELAS QUE FUNCIONAN

PARTIDO	PROVINCIALES		NACIONALES		PRIVADAS	TOTAL DE ESCUELAS	ESCUELAS PUBLICAS Y DE CARCELES Clasificación por grados				EDIFICIOS DE LAS ESCUELAS PUBLICAS Y DE CARCELES				ESCUELAS URBA		
	Públicas	Cárcel	Anexas a las normales	Láinez Ley 4874			1º a 6º	1º a 5º	1º a 4º	TOTAL	Fiscales	Alquilados	Cedidos	TOTAL	De 1º a 6º Mix	De 1º a 4º Mix	Cárcel V
Laprida	12	—	—	—	—	12	1	1	10	12	4	7	1	12	1	—	—
Las Conchas	19	—	—	2	2	23	3	2	14	19	11	6	2	19	4	—	—
Las Flores	30	—	1	—	2	33	2	1	27	30	8	19	3	30	4	1	—
Leandro N. Alem	11	—	—	2	1	14	3	—	8	11	8	2	1	11	3	1	—
Lincoln	34	—	1	12	4	51	6	—	28	34	8	21	5	34	7	2	—
Lobería	23	—	—	—	1	24	1	1	21	23	8	10	5	23	1	—	—
Lobos	25	—	—	—	1	26	2	—	23	25	13	10	2	25	1	2	—
Lomas de Zamora	34	—	1	3	13	51	23	2	9	34	3	29	2	34	21	1	—
Luján	22	—	1	—	6	29	5	2	15	22	5	17	—	22	5	—	—
Magdalena	23	—	—	1	2	26	4	—	19	23	12	10	1	23	1	1	—
Maipú	13	—	—	1	1	15	1	—	12	13	5	5	3	13	1	—	—
Marcelino Ugarte	19	—	—	1	3	23	1	—	18	19	6	11	2	19	1	2	—
Marcos Paz	9	—	—	—	2	11	1	1	7	9	5	4	—	9	2	—	—
Mar Chiquita	16	—	—	—	3	19	2	—	14	16	4	6	6	16	1	—	—
Matanza	26	—	—	8	8	42	14	5	7	26	3	23	—	26	12	1	—
Mercedes	29	1	1	1	5	37	6	—	24	30	10	20	—	30	5	2	1
Merlo	8	—	—	1	3	12	3	1	4	8	4	4	—	8	4	—	—
Monte	13	—	—	—	—	13	1	—	12	13	4	6	3	13	1	—	—
Moreno	9	—	—	—	2	11	2	—	7	9	4	5	—	9	2	1	—
Navarro	24	—	—	1	—	25	1	—	23	24	2	21	1	24	1	1	—
Necochea	23	—	—	6	5	34	4	1	18	23	5	14	4	23	4	2	—
Nueve de Julio	31	—	—	2	4	37	5	4	22	31	12	19	—	31	4	—	—
Olavarría	30	—	1	1	3	35	5	5	20	30	7	20	3	30	4	—	—
Patagones	18	—	—	—	3	21	2	3	13	18	2	9	7	18	4	1	—
Pehuajó	35	—	1	1	4	41	5	4	26	35	15	13	7	35	3	1	—
Pellegrini	12	—	—	1	—	13	3	—	9	12	4	7	1	12	3	2	—
Pergamino	37	—	1	11	7	56	9	3	25	37	14	15	8	37	7	1	—
Pila	7	—	—	—	—	7	—	1	6	7	4	1	2	7	1	—	—
Pilar	19	—	—	1	2	22	2	3	14	19	1	18	—	19	3	—	—
Puan	21	—	—	1	2	24	4	—	17	21	5	10	6	21	4	—	—
Quilmes	39	—	1	2	11	53	20	3	16	39	6	30	3	39	13	—	—
Ramallo	18	—	—	2	1	21	2	—	16	18	5	12	1	18	2	1	—
Rauch	16	—	—	—	2	18	1	—	15	16	4	9	3	16	1	—	—
Rivadavia	15	—	—	—	2	17	2	2	11	15	1	10	4	15	2	—	—
Rojas	14	—	—	1	1	16	2	1	11	14	4	10	—	14	2	2	—
Roque Pérez	15	—	—	—	—	15	1	—	14	15	6	4	5	15	1	1	—
Saavedra	13	—	—	2	4	19	6	2	5	13	10	1	2	13	5	—	—
Saladillo	24	—	—	1	1	26	2	—	22	24	17	5	2	24	2	—	—
San Andrés de Giles	22	—	—	—	1	23	1	—	21	22	9	12	1	22	1	2	—
San Antonio de Areco	13	—	—	2	2	17	3	—	10	13	3	10	—	13	3	2	—
San Fernando	29	—	1	1	5	36	10	3	16	29	7	19	3	29	7	2	—
San Isidro	14	—	—	—	14	28	11	1	2	14	7	7	—	14	8	—	—
San Nicolás	22	1	1	4	4	32	5	2	16	23	9	12	2	23	5	—	—
San Pedro	35	—	1	—	4	40	4	—	31	35	12	21	2	35	4	4	—
San Vicente	10	—	—	—	1	11	2	—	8	10	4	5	1	10	1	—	—
Seis de Septiembre	24	—	—	2	7	33	12	—	12	24	12	12	—	24	11	2	—
Suipacha	9	—	—	—	1	10	2	1	6	9	2	7	—	9	1	—	—
Tandil	34	—	1	2	4	41	5	1	28	34	9	16	9	34	6	3	—
Tapalqué	14	—	—	3	—	17	1	—	13	14	5	6	3	14	1	—	—
Tordillo	6	—	—	—	—	6	—	—	6	6	1	5	—	6	—	1	—
Tornquist	8	—	—	3	1	12	2	—	6	8	4	2	2	8	1	—	—
Trenque Lauquen	18	—	—	2	3	23	2	3	13	18	2	13	3	18	3	1	—
Tres Arroyos	33	—	—	1	5	39	10	1	22	33	6	19	8	33	7	4	—
Veinticinco de Mayo	40	—	1	3	3	47	1	3	36	40	9	23	8	40	4	6	—
Vicente López	17	—	—	—	13	30	12	3	2	17	3	14	—	17	11	—	—
Villarino	14	—	—	3	—	17	2	1	11	14	3	4	7	14	1	—	—

EN LA PROVINCIA DE BUENOS AIRES

(Continuación).

PUBLICAS: SU CLASIFICACION POR CATEGORIAS, UBICACION Y SEXO DE LOS ALUMNOS

NAS TOTAL	SUBURBANAS						RURALES				TOTAL GENERAL						PARTIDO
	De 1º a 6º Grado		De 1º a 4º Grado		Cárcel	TOTAL	De 1º a 6º Grado		De 1º a 4º Grado	TOTAL	De 1º a 6º Grado		De 1º a 4º Grado		Cárcel	TOTAL	
	Mix	V	Mix	V	V		Mix	V	V		Mix	V	Mix	V	V		
1	1	—	3	—	—	4	—	—	7	7	2	—	10	—	—	12	Laprida.
4	—	—	—	—	—	—	1	—	14	15	5	—	14	—	—	19	Las Conchas.
5	—	—	6	—	—	6	—	—	19	19	4	—	26	—	—	30	Las Flores.
4	—	—	1	—	—	1	—	—	6	6	3	—	8	—	—	11	Leandro N. Alem.
9	—	—	1	—	—	1	—	—	23	23	6	—	28	—	—	34	Lincoln.
1	2	—	6	—	—	8	—	—	14	14	3	—	20	—	—	23	Lobería.
3	1	—	5	—	—	6	—	—	16	16	2	—	23	—	—	25	Lobos.
22	3	—	5	—	—	8	1	—	3	4	25	—	9	—	—	34	Lomas de Zamora.
5	2	—	5	—	—	7	—	—	10	10	7	—	15	—	—	22	Luján.
2	3	—	1	—	—	4	—	—	17	17	4	—	19	—	—	23	Magdalena.
1	—	—	2	—	—	2	—	—	10	10	1	—	12	—	—	13	Maipú.
3	—	—	3	—	—	3	—	—	13	13	1	—	18	—	—	19	Marcelino Ugarte.
2	—	—	2	—	—	2	—	—	5	5	2	—	7	—	—	9	Marcos Paz.
1	1	—	—	—	—	1	1	—	13	14	3	—	13	—	—	16	Mar Chiquita.
13	7	—	3	—	—	10	—	—	3	3	19	—	7	—	—	26	Matanza.
8	1	—	5	—	—	6	—	—	16	16	6	—	23	—	1	30	Mercedes.
4	—	—	4	—	—	4	—	—	—	—	4	—	4	—	—	8	Merlo.
1	—	—	1	—	—	1	—	—	11	11	1	—	12	—	—	13	Monte.
3	—	—	1	—	—	1	—	—	5	5	2	—	7	—	—	9	Moreno.
2	—	—	1	—	—	1	—	—	21	21	1	—	23	—	—	24	Navarro.
6	1	—	7	—	—	8	—	—	9	9	5	—	18	—	—	23	Necochea.
4	4	—	3	—	—	7	1	—	19	20	9	—	22	—	—	31	Nueve de Julio.
4	5	—	2	—	—	7	2	—	17	19	11	—	19	—	—	30	Olavarría.
5	—	—	1	—	—	1	—	—	12	12	4	—	14	—	—	18	Patagones.
4	6	—	8	—	—	14	—	—	17	17	9	—	26	—	—	35	Pehuajó.
5	—	—	—	—	—	—	—	—	7	7	3	—	9	—	—	12	Pellegrini.
8	5	—	7	—	—	12	—	—	17	17	12	—	25	—	—	37	Pergamino.
1	—	—	—	—	—	—	—	—	6	6	1	—	6	—	—	7	Pila.
3	2	—	3	—	—	5	—	—	11	11	5	—	14	—	—	19	Pilar.
4	—	—	1	—	—	1	—	—	16	16	4	—	17	—	—	21	Puan.
13	9	—	7	—	—	16	1	—	9	10	23	—	16	—	—	39	Quilmes.
3	—	—	3	—	—	3	—	—	12	12	2	—	16	—	—	18	Ramalo.
1	—	—	1	—	—	1	—	—	14	14	1	—	15	—	—	16	Rauch.
2	2	—	2	—	—	4	—	—	9	9	4	—	11	—	—	15	Rivadavia.
4	—	—	2	—	—	2	1	—	7	8	3	—	11	—	—	14	Rojas.
2	—	—	1	—	—	1	—	—	12	12	1	—	14	—	—	15	Roque Pérez.
5	3	—	—	—	—	3	—	—	5	5	8	—	5	—	—	13	Saavedra.
2	—	—	2	—	—	2	—	—	20	20	2	—	22	—	—	24	Saladillo.
3	—	—	1	—	—	1	—	—	18	18	1	—	21	—	—	22	San Andrés de Giles.
5	—	—	1	—	—	1	—	—	7	7	3	—	10	—	—	13	San Antonio de Areco.
9	—	—	—	—	—	—	6	—	14	20	18	—	16	—	—	29	San Fernando.
8	4	—	2	—	—	6	—	—	—	—	12	—	2	—	—	14	San Isidro.
5	1	—	5	—	1	7	1	—	10	11	7	—	15	—	1	23	San Nicolás.
8	—	—	8	—	—	8	—	—	19	19	4	—	31	—	—	35	San Pedro.
1	1	—	1	—	—	2	—	—	7	7	2	—	8	—	—	10	San Vicente.
13	1	—	7	—	—	8	—	—	4	4	12	—	12	—	—	24	Seis de Septiembre.
1	2	—	1	—	—	3	—	—	5	5	3	—	6	—	—	9	Suipacha.
9	—	—	4	—	—	4	—	—	21	21	6	—	28	—	—	34	Tandil.
1	—	—	2	—	—	2	—	—	11	11	1	—	13	—	—	14	Tapalqué.
1	—	—	—	—	—	—	—	—	5	5	—	—	6	—	—	6	Tordillo.
1	1	—	—	—	—	1	—	—	6	6	2	—	6	—	—	8	Tornquist.
4	2	—	1	—	—	3	—	—	11	11	5	—	13	—	—	18	Trenque Lauquen.
11	3	—	4	—	—	7	1	—	14	15	11	—	22	—	—	33	Tres Arroyos.
10	—	—	6	—	—	6	—	—	24	24	4	—	36	—	—	40	Veinticinco de Mayo.
11	4	—	2	—	—	6	—	—	—	—	15	—	2	—	—	17	Vicente López.
1	1	—	—	—	—	1	1	—	11	12	3	—	11	—	—	14	Villarino.

PERSONAL DOCENTE DE LAS DIVERSAS

PARTIDO	PUBLICAS DE LA PROVINCIA			NACIONALES LAINEZ LEY 4784		
	V	M	TOTAL	V	M	TOTAL
TOTALES	641	13.079	13.720	80	1.210	1.290
Adolfo Alsina	8	38	46	6	34	40
Alberti	4	65	69	3	18	21
Almirante Brown	3	101	104	—	7	7
Avellaneda	44	1.442	1.486	7	114	121
Ayacucho	4	77	81	—	—	—
Azul	8	167	175	1	6	7
Bahía Blanca	7	418	425	1	118	119
Balcarce	10	100	110	—	14	14
Baradero	5	87	92	—	6	6
Bartolomé Mitre	1	91	92	1	28	29
Bolívar	8	124	132	1	23	24
Bragado	3	176	179	2	26	28
Brandsen	1	46	47	—	2	2
Campana	5	85	90	—	—	—
Cañuelas	2	53	55	—	—	—
Carlos Casares	10	81	91	3	13	16
Carlos Tejedor	14	45	59	—	—	—
Carmen de Areco	2	40	42	—	—	—
Caseros	3	31	34	—	17	17
Castelli	1	28	29	—	—	—
Colón	2	52	54	—	—	—
Coronel Dorrego	5	60	65	—	—	—
Coronel Pringles	2	57	59	—	2	2
Coronel Suárez	17	92	109	—	1	1
Chacabuco	12	142	154	—	9	9
Chascomús	2	72	74	—	2	2
Chivilcoy	11	212	223	—	9	9
Dolores	12	76	88	2	8	10
Esteban Echeverría	1	46	47	—	10	10
Exaltación de la Cruz	3	37	40	—	1	1
Florencio Varela	4	62	66	—	—	—
General Alvarado	6	46	52	—	—	—
General Alvear	2	13	15	2	12	14
General Arenales	2	48	50	—	—	—
General Belgrano	3	41	44	—	4	4
General Guido	2	17	19	—	1	1
General José F. Uriburu	6	46	52	—	—	—
General Juan Madariaga	1	34	35	—	3	3
General Lamadrid	3	9	12	—	1	1
General Las Heras	—	27	27	—	9	9
General Lavalle	2	41	43	—	—	—
General Paz	8	70	78	1	8	9
General Pinto	21	178	199	6	40	46
General Pueyrredón	1	30	31	—	—	—
General Rodríguez	10	608	618	2	66	68
General San Martín	1	91	92	—	5	5
General Sarmiento	8	110	118	3	104	107
General Viamonte	5	62	67	2	13	15
General Villegas	4	86	90	1	10	11
González Chaves	1	44	45	1	5	6
Guaminí	3	31	34	3	12	15
Juárez	5	49	54	—	—	—
Junín	6	239	245	—	8	8
La Plata	21	1.211	1.232	—	10	10

ESCUELAS ESTABLECIDAS EN LA PROVINCIA

ANEXAS A LAS NORMALES			PRIVADAS			TOTAL GENERAL			PARTIDO
V	M	TOTAL	V	M	TOTAL	V	M	TOTAL	
20	263	283	470	1.159	1.629	1.211	15.711	16.922	**TOTALES.**
—	—	—	8	8	16	22	80	102	Adolfo Alsina.
—	—	—	—	3	3	7	86	93	Alberti.
—	—	—	—	7	7	3	115	118	Almirante Brown.
—	9	9	18	49	67	69	1.614	1.683	Avellaneda.
—	—	—	6	7	13	10	84	94	Ayacucho.
1	12	13	4	9	13	14	194	208	Azul.
—	11	11	24	51	75	32	598	630	Bahía Blanca.
—	—	—	—	9	9	10	123	133	Balcarce.
—	—	—	1	3	4	6	96	102	Baradero.
—	—	—	—	—	—	2	119	121	Bartolomé Mtire.
—	—	—	1	11	12	10	158	168	Bolívar.
—	—	—	—	10	10	5	212	217	Bragado.
—	—	—	—	—	—	1	48	49	Brandsen.
1	8	9	—	5	5	6	98	104	Campana.
—	—	—	5	5	10	7	58	65	Cañuelas.
—	—	—	—	3	3	13	97	110	Carlos Casares.
—	—	—	4	3	7	18	48	66	Carlos Tejedor.
—	—	—	4	4	8	6	44	50	Carmen de Areco.
—	—	—	1	1	2	4	49	53	Caseros.
—	—	—	—	—	—	1	28	29	Castelli.
—	—	—	—	6	6	2	58	60	Colón.
—	—	—	1	6	7	6	66	72	Coronel Dorrego.
—	—	—	2	5	7	4	64	68	Coronel Príngles.
—	—	—	2	29	31	19	122	141	Coronel Suárez.
—	—	—	2	9	11	14	160	174	Chacabuco.
1	8	9	—	10	10	3	92	95	Chascomús.
1	10	11	6	5	11	18	236	254	Chivilcoy.
1	12	13	—	—	—	15	96	111	Dolores.
—	—	—	—	—	—	1	56	57	Esteban Echeverría.
—	—	—	—	4	4	3	42	45	Exaltación de la Cruz.
—	—	—	—	5	5	4	67	71	Florencio Varela.
—	—	—	—	6	6	6	52	58	General Alvarado.
—	—	—	—	4	4	4	29	33	General Alvear.
—	—	—	7	—	7	9	48	57	General Arenales.
—	—	—	—	2	2	3	47	50	General Belgrano.
—	—	—	—	—	—	2	18	20	General Guido.
—	—	—	—	1	1	6	47	53	Gral. José F. Uriburu.
—	—	—	—	—	—	1	37	38	Gral. Juan Madariaga.
—	—	—	—	—	—	3	10	13	General Lamadrid.
—	—	—	—	7	7	—	43	43	General Las Heras.
—	—	—	—	4	4	2	45	47	General Lavalle.
—	—	—	—	—	—	9	78	87	General Paz.
—	—	—	29	57	86	56	275	331	General Pinto.
—	—	—	—	8	8	1	38	39	General Pueyrredón.
—	—	—	18	63	81	30	737	767	General Rodríguez.
—	—	—	—	8	8	1	104	105	General San Martín.
—	—	—	—	4	4	11	218	229	General Sarmiento.
—	—	—	1	4	5	8	79	87	General Viamonte.
—	—	—	3	5	8	8	101	109	General Villegas.
—	—	—	—	4	4	2	53	55	González Chaves.
—	—	—	—	—	—	6	43	49	Guaminí.
—	—	—	3	7	10	8	56	64	Juárez.
1	10	11	9	13	22	16	270	286	Junín.
8	41	49	33	88	121	62	1.350	1.412	La Plata.

PERSONAL DOCENTE DE LAS DIVERSAS

PARTIDO	PUBLICAS DE LA PROVINCIA			NACIONALES LAINEZ LEY 4784		
	V	M	TOTAL	V	M	TOTAL
Laprida	8	38	46	—	—	—
Las Conchas	3	91	94	—	7	7
Las Flores	9	82	91	—	—	—
Leandro N. Alem	4	55	59	1	7	8
Lincoln	13	144	157	5	28	33
Lobería	8	63	71	—	—	—
Lobos	3	87	90	—	—	—
Lomas de Zamora	10	473	483	3	35	38
Luján	12	104	116	—	—	—
Magdalena	2	74	76	—	1	1
Maipú	1	37	38	—	1	1
Marcelino Ugarte	2	71	73	—	8	8
Marcos Paz	—	36	36	—	—	—
Mar Chiquita	2	37	39	—	—	—
Matanza	6	279	285	4	66	70
Mercedes	11	163	174	1	3	4
Merlo	2	61	63	—	7	7
Monte	1	38	39	—	—	—
Moreno	3	46	49	—	—	—
Navarro	—	53	53	—	5	5
Necochea	7	119	126	3	24	27
Nueve de Julio	14	131	145	—	2	2
Olavarría	12	143	155	2	3	5
Patagones	9	52	61	—	—	—
Pehuajó	18	135	153	—	5	5
Pellegrini	15	48	63	—	4	4
Pergamino	6	216	222	4	46	50
Pila	1	12	13	—	—	—
Pilar	2	60	62	—	8	8
Puan	11	71	82	—	3	3
Quilmes	8	372	380	—	15	15
Ramallo	3	66	69	2	15	17
Rauch	2	33	35	—	—	—
Rivadavia	9	60	69	—	—	—
Rojas	3	65	68	1	1	2
Roque Pérez	4	42	46	—	—	—
Saavedra	3	62	65	2	4	6
Saladillo	2	78	80	—	3	3
San Andrés de Giles	5	60	65	—	—	—
San Antonio de Areco	4	49	53	—	3	3
San Fernando	5	181	186	—	1	1
San Isidro	1	187	188	—	—	—
San Nicolás	3	135	138	—	32	32
San Pedro	11	117	128	—	—	—
San Vicente	3	36	39	—	—	—
Seis de Setiembre	4	236	240	1	22	23
Suipacha	1	28	29	—	—	—
Tandil	1	164	165	—	13	13
Tapalqué	—	35	35	—	14	14
Tordillo	—	11	11	—	—	—
Tornquist	2	38	40	—	4	4
Trenque Lauquen	8	75	83	—	8	8
Tres Arroyos	13	183	196	—	8	8
Veinticinco de Mayo	12	111	123	2	11	13
Vicente López	2	264	266	—	—	—
Villarino	2	38	40	1	14	15

(1) No remitieron datos.

ESCUELAS ESTABLECIDAS EN LA PROVINCIA

(Continuación)

ANEXAS A LAS NORMALES			PRIVADAS			TOTAL GENERAL			PARTIDO
V	M	TOTAL	V	M	TOTAL	V	M	TOTAL	
—	—	—	—	—	—	8	38	46	Laprida.
—	—	—	—	8	8	3	106	109	Las Conchas.
1	9	10	1	3	4	11	94	105	Las Flores.
—	—	—	—	2	2	5	64	69	Leandro N. Alem.
1	10	11	5	12	17	24	194	218	Lincoln.
—	—	—	—	3	3	8	66	74	Lobería.
—	—	—	—	5	5	3	92	95	Lobos.
1	20	21	12	69	81	26	597	623	Lomas de Zamora.
2	8	10	21	4	25	35	116	151	Luján.
—	—	—	1	4	5	3	79	82	Magdalena.
—	—	—	—	5	5	1	43	44	Maipú.
—	—	—	3	4	7	5	83	88	Marcelino Ugarte.
—	—	—	—	4	4	—	40	40	Marcos Paz.
—	—	—	5	8	13	7	45	52	Mar Chiquita.
—	—	—	27	14	41	37	359	396	Matanza.
—	12	12	3	29	32	15	207	222	Mercedes.
—	—	—	3	6	9	5	74	79	Merlo.
—	—	—	4	7	11	5	45	50	Monte.
—	—	—	—	—	—	3	46	49	Moreno.
—	—	—	—	—	—	—	58	58	Navarro.
—	—	—	5	10	15	15	153	168	Necochea.
—	—	—	6	13	19	20	146	166	Nueve de Julio.
—	9	9	2	17	19	16	172	188	Olavarría.
—	—	—	9	8	17	18	60	78	Patagones.
—	12	12	2	8	10	20	160	180	Pehuajó.
—	—	—	—	—	—	15	52	67	Pellegrini.
1	13	14	10	23	33	21	298	319	Pergamino.
—	—	—	—	—	—	1	12	13	Pila.
—	—	—	—	9	9	2	77	79	Pilar.
—	—	—	1	8	9	12	82	94	Puan.
—	17	17	31	47	78	39	451	490	Quilmes.
—	—	—	—	1	1	5	82	87	Ramallo.
—	—	—	—	6	6	2	39	41	Rauch.
—	—	—	2	—	2	11	60	71	Rivadavia.
—	—	—	—	5	5	4	71	75	Rojas.
—	—	—	—	—	—	4	42	46	Roque Pérez.
—	—	—	10	9	19	15	75	90	Saavedra.
—	—	—	—	6	6	2	87	89	Saladillo.
—	—	—	—	6	6	5	66	71	San Andrés de Giles.
—	—	—	—	8	8	4	60	64	San Antonio de Areco.
(1)	—	—	14	18	32	19	200	219	San Fernando.
—	—	—	32	52	84	33	239	272	San Isidro.
—	11	11	7	16	23	10	194	204	San Nicolás.
(1)	—	—	4	9	13	15	126	141	San Pedro.
—	—	—	—	3	3	3	39	42	San Vicente.
—	—	—	8	38	46	13	296	309	Seis de Setiembre.
—	—	—	—	3	3	1	31	32	Suipacha.
—	10	10	15	12	27	16	199	215	Tandil.
—	—	—	—	—	—	—	49	49	Tapalqué.
—	—	—	—	—	—	—	11	11	Tordillo.
—	—	—	—	4	4	2	46	48	Tornquist.
—	—	—	4	8	12	12	91	103	Trenque Lauquen.
—	—	—	7	14	21	20	205	225	Tres Arroyos.
—	11	11	4	8	12	18	141	159	Veinticinco de Mayo.
—	—	—	20	51	71	22	315	337	Vicente López.
—	—	—	—	—	—	3	52	55	Villarino.

PERSONAL DOCENTE DE LAS ESCUELAS

Categoría	NACIONAL												TOTAL			PRO			
	Profesor de enseñanza secundaria		Profesor normal		Otros		Maestro normal		Título antorizado		Título no autorizado					Maestro normal elemental		Maestro elemental	
	V	M	V	M	V	M	V	M	V	M	V	M	V	M	T	V	M	V	M
División																			
TOTALES ..	1	13	—	20	—	—	236	7.399	—	—	1	42	238	7.474	7.712	19	202	20	114
Comunes	1	13	—	20	—	—	227	7.399	—	—	1	42	229	7.474	7.703	19	202	20	114
Cárcel	—	—	—	—	—	—	9	—	—	—	—	—	9	—	9	—	—	—	—
División																			
TOTALES ..	—	4	—	1	—	—	79	1.984	—	—	—	12	79	2.001	2.080	4	31	6	32
Comunes	—	4	—	1	—	—	72	1.984	—	—	—	12	72	2.001	2.073	4	31	6	32
Cárcel	—	—	—	—	—	—	7	—	—	—	—	—	7	—	7	—	—	—	—
División																			
Comunes	—	1	2	—	—	—	173	1.443	—	—	—	6	175	1.450	1.625	1	15	13	16
Resu																			
TOTALES ..	1	18	2	21	—	—	488	10.826	—	—	1	60	492	10.925	11.417	24	248	39	162
Comunes	1	18	2	21	—	—	472	10.826	—	—	1	60	476	10.925	11.401	24	248	39	162
Cárcel	—	—	—	—	—	—	16	—	—	—	—	—	16	—	16	—	—	—	—

PUBLICAS, SEGUN TITULO Y SEXO

VINCIAL																					
Maestro normal infantil		Maestro infantil		Rural especial		TOTAL			Títulos especiales		Total con título			Sin título habilitado		Sin título		Total de los docentes			Categoría
V	M	V	M	V	M	V	M	T	V	M	V	M	T	V	M	V	M	V	M	T	
urbana																					
7	625	8	424	3	12	57	1.377	1.434	1	16	296	8.867	9.163	—	11	—	7	296	8.885	9.181	**TOTALES.**
6	625	8	424	2	12	55	1.377	1.432	1	16	285	8.867	9.152	—	11	—	7	285	8.885	9.170	Comunes.
1	—	—	—	1	—	2	—	2	—	—	11	—	11	—	—	—	—	11	—	11	Cárcel.
suburbana																					
11	151	9	155	1	2	31	371	402	1	—	111	2.372	2.483	—	—	—	1	111	2.373	2.484	**TOTALES.**
10	151	9	155	1	2	30	371	401	—	—	102	2.372	2.474	—	—	—	1	102	2.373	2.475	Comunes.
1	—	—	—	—	—	1	—	1	1	—	9	—	9	—	—	—	—	9	—	9	Cárcel.
rural																					
7	163	31	163	7	13	59	370	429	—	—	234	1.820	2.054	—	—	—	1	234	1.821	2.055	Comunes.
men																					
25	939	48	742	11	27	147	2.118	2.265	1	16	641	13.059	13.700	—	11	—	9	641	13.079	13.720	**TOTALES.**
23	939	48	742	10	27	144	2.118	2.262	1	16	621	13.059	13.680	—	11	—	9	621	13.079	13.700	Comunes.
2	—	—	—	1	—	3	—	3	1	—	20	—	20	—	—	—	—	20	—	20	Cárcel.

PERSONAL DOCENTE DE LAS ESCUELAS

T I T U

CATEGORIA	Nacionales			Provinciales			Especiales		
	V	M	T	V	M	T	V	M	T
División									
TOTALES	236	7.399	7.635	57	1.377	1.434	2	75	77
Comunes	227	7.399	7.626	55	1.377	1.432	2	75	77
Cárcel	9	—	9	2	—	2	—	—	—
División									
TOTALES	79	1.984	2.063	31	371	402	—	17	17
Comunes	72	1.984	2.056	30	371	401	—	17	17
Cárcel	7	—	7	1	—	1	—	—	—
División									
Comunes	173	1.443	1.616	59	370	429	2	7	9
Resu									
TOTALES	488	10.826	11.314	147	2.118	2.265	4	99	103
Comunes	472	10.826	11.298	144	2.118	2.262	4	99	103
Cárcel	16	—	16	3	—	3	—	—	—

PUBLICAS, SEGUN TITULO Y SEXO

L O S TOTAL			Títulos no autorizados			Sin título			TOTAL DE DOCENTES			CATEGORIA
V	M	T	V	M	T	V	M	T	V	M	T	
urbana												
295	8 851	9 146	1	27	28	—	7	7	296	8.885	9.181	**TOTALES.**
284	8.851	9.135	1	27	28	—	7	7	285	8.885	9 170	Comunes.
11	—	11	—	—	—	—	—	—	11	—	11	Cárcel.
suburbana												
110	2.372	2.482	1	—	1	—	1	1	111	2.373	2.484	**TOTALES.**
102	2.372	2 474	—	—	—	—	1	1	102	2.373	2·475	Comunes.
8	—	8	1	—	1	—	—	—	9	—	9	Cárcel.
r u r a l												
234	1.820	2.054	—	—	—	—	1	1	234	1.821	2.055	Comunes.
m e n												
639	13.043	13.682	2	27	29	—	9	9	641	13.079	13.720	**TOTALES.**
620	13.043	13.663	1	27	28	—	9	9	621	13.079	13·700	Comunes.
19	—	19	1	—	1	—	—	—	20	—	20	Cárcel.

PERSONAL DOCENTE DE LAS ESCUELAS DE LA

CATEGORIA	DIRECTORES			VICEDIRECTORES			SECRETARIOS		
	V	M	T	V	M	T	V	M	T
División									
TOTALES	87	514	601	14	273	287	8	326	334
Comunes	83	514	597	14	273	287	8	326	334
Cárcel	4	—	4	—	—	—	—	—	—
División									
TOTALES	56	420	476	—	16	16	—	27	27
Comunes	53	420	473	—	16	16	—	27	27
Cárcel	3	—	3	—	—	—	—	—	—
División									
Comunes	188	1.045	1.233	—	1	1	—	1	1
Resu									
TOTALES	331	1.979	2.310	14	290	304	8	354	362
Comunes	324	1.979	2.303	14	290	304	8	354	362
Cárcel	7	—	7	—	—	—	—	—	—

PROVINCIA, SEGUN SEXO Y CARGO QUE DESEMPEÑAN

MAESTROS DE GRADOS			MAESTROS ESPECIALES			TOTAL DE DOCENTES			CATEGORIA
V	M	T	V	M	T	V	M	T	
urbana									
186	7.742	7.928	1	30	31	296	8.885	9.181	**TOTALES.**
179	7.742	7.921	1	30	31	285	8.885	9.170	Comunes.
7	—	7	—	—	—	11	—	11	Cárcel.
suburbana									
55	1.909	1.964	—	1	1	111	2·373	2.484	**TOTALES.**
49	1.909	1·958	—	1	1	102	2.373	2.475	Comunes.
6	—	6	—	—	—	9	—	9	Cárcel.
rural									
46	774	820	—	—	—	234	1.821	2.055	Comunes.
m e n									
287	10·425	10.712	1	31	32	641	13.079	13.720	**TOTALES.**
274	10.425	10.699	1	31	32	621	13.079	13.700	Comunes.
13	—	13	—	—	—	20	—	20	Cárcel.

PERSONAL DOCENTE DE LAS ESCUELAS DE LA PROVINCIA, CLASIFICADO POR EDAD

CATEGORIA	EDADES												Total de docentes		
	Menores de 21 años		De 21 a 30		De 31 a 40		De 41 a 50		De 51 a 60		Más de 60 años				
	V	M	V	M	V	M	V	M	V	M	V	M	V	M	T
División urbana															
TOTALES	13	212	155	3.892	85	3.798	38	952	4	26	1	5	296	8.885	9.181
Comunes	13	212	147	3.892	83	3.798	38	952	4	26	—	5	285	8.885	9.170
Cárcel	—	—	8	—	2	—	—	—	—	—	1	—	11	—	11
División suburbana															
TOTALES	5	98	59	1·207	38	855	6	202	3	11	—	—	111	2.373	2.484
Comunes	5	98	53	1.207	37	855	5	202	2	11	—	—	102	2.373	2.475
Cárcel	—	—	6	—	1	—	1	—	1	—	—	—	9	—	9
División rural															
Comunes	12	80	131	930	70	635	17	159	4	16	—	1	234	1.821	2.055
Resumen															
TOTALES	30	390	345	6.029	193	5.288	61	1.313	11	53	1	6	641	13.079	13.720
Comunes	30	390	331	6.029	190	5.288	60	1.313	10	53	—	6	621	13.079	13.700
Cárcel	—	—	14	—	3	—	1	—	1	—	1	—	20	—	20

PERSONAL DOCENTE DE LAS ESCUELAS PUBLICAS, CLASIFICADO POR SEXO, ESTADO Y NACIONALIDAD

CATEGORIA	ESTADO CIVIL						NACIONALIDAD				TOTAL DE DOCENTES		
	SOLTEROS		CASADOS		VIUDOS		ARGENTINOS		EXTRANJEROS				
	V	M	V	M	V	M	V	M	V	M	V	M	T
División urbana													
TOTALES	251	5.098	45	3.782	—	5	293	8.707	3	178	296	8.885	9.181
Comunes	241	5.098	44	3.782	—	5	282	8.707	3	178	285	8.885	9.170
Cárcel	10	—	1	—	—	—	11	—	—	—	11	—	11
División suburbana													
TOTALES	90	1.380	21	990	—	3	108	2.330	3	43	111	2.373	2.484
Comunes	83	1.380	19	990	—	3	99	2.330	3	43	102	2.373	2.475
Cárcel	7	—	2	—	—	—	9	—	—	—	9	—	9
División rural													
Comunes	199	962	35	856	—	3	229	1.784	5	37	234	1.821	2.055
Resumen													
TOTALES	540	7.440	101	5.628	—	11	630	12.821	11	258	641	13.079	13.720
Comunes	523	7.440	98	5.628	—	11	610	12.821	11	258	621	13.079	13.700
Cárcel	17	—	3	—	—	—	20	—	—	—	20	—	20

MOVIMIENTO ANUAL DE ALUMNOS EN LAS ESCUELAS DE LA PROVINCIA

CATEGORIA	INSCRIPCION ANUAL ACUMULATIVA									Salidos durante el año			Quedan al finalizar el año		
	Con matrícula			Con pase o reingreso			Total de inscriptos								
	V	M	T	V	M	T	V	M	T	V	M	T	V	M	T
División urbana															
TOTALES	130.138	117.002	247.140	14.194	12.662	26.856	144.332	129.664	273.996	21.417	19.296	40.713	122.915	110.368	233.283
Públicas ..	129.351	117.002	246 353	14.194	12.662	26.856	143.545	129.664	273.209	20.983	19.296	40.279	122.562	110.368	232.930
Cárcel	787	—	787	—	—	—	787	—	787	434	—	434	353	—	353
División suburbana															
TOTALES	38.361	33.381	71.742	3.330	2.822	6.152	41.691	36.203	77.894	6.319	5.273	11.592	35.372	30.930	66.302
Públicas ..	37.760	33.381	71.141	3.330	2.822	6.152	41.090	36.203	77.293	5.970	5.273	11.243	35.120	30.930	66.050
Cárcel	601	—	601	—	—	—	601	—	601	349	—	349	252	—	252
División rural															
Públicas ..	35.001	28.829	63.830	2.395	1.857	4.252	37.396	30.686	68.082	5.178	4.345	9.523	32.218	26.341	58.559
Resumen															
TOTALES	203.500	179.212	382.712	19.919	17.341	37.260	223.419	196.553	419.972	32.914	28.914	61.828	190.505	167.639	358.144
Públicas ..	202.112	179.212	381.324	19.919	17.341	37.260	222.031	196.553	418.584	32.131	28.914	61.045	189.900	167.639	357.539
Cárcel	1.388	—	1.388	—	—	—	1.388	—	1.388	783	—	783	605	—	605

ALUMNOS INSCRIPTOS EN LAS

PARTIDO	Públicas de la Provincia			Nacionales Láinez (Ley 4784)		
	V	M	TOTAL	V	M	TOTAL
TOTALES	202.112	179.212	381.324	16.225	14.645	30.870
Adolfo Alsina	893	921	1.814	591	497	1.088
Alberti	955	830	1.785	250	190	440
Almirante Brown	1.920	1.586	3.506	97	85	182
Avellaneda	21.849	19.690	41.539	1.874	1.721	3.595
Ayacucho	1.106	922	2.028	—	—	—
Azul	2.324	2.074	4.398	79	87	166
Bahía Blanca	5.316	4.703	10.019	1.527	1.393	2.920
Balcarce	1.827	1.558	3.385	210	223	433
Baradero	1.429	1.335	2.764	71	65	136
Bartolomé Mitre	1.381	1.166	2.547	348	324	672
Bolívar	2.104	1.893	3.997	356	325	681
Bragado	2.775	2.346	5.121	383	326	709
Brandsen	600	543	1.143	42	43	85
Campana	1.068	983	2.051	—	—	—
Cañuelas	648	566	1.214	—	—	—
Carlos Casares	1.434	1.246	2.680	233	216	449
Carlos Tejedor	921	815	1.736	—	—	—
Carmen de Areco	625	630	1.255	—	—	—
Caseros	786	626	1.412	214	211	425
Castelli	511	458	969	—	—	—
Colón	1.163	1.010	2.173	—	—	—
Coronel Dorrego	1.185	1.045	2.230	—	—	—
Coronel Pringles	973	931	1.904	25	34	59
Coronel Suárez	1.855	1.554	3.409	20	17	37
Chacabuco	2.753	2.304	5.057	92	109	201
Chascomús	1.002	984	1.986	42	37	79
Chivilcoy	3.544	3.115	6.659	145	117	262
Dolores	1.072	962	2.034	136	118	254
Esteban Echeverría	655	567	1.222	133	112	245
Exaltación de la Cruz	616	553	1.169	10	14	24
Florencio Varela	881	445	1.326	—	—	—
General Alvarado	859	673	1.532	—	—	—
General Alvear	241	209	450	220	154	374
General Arenales	1.037	898	1.935	—	—	—
General Belgrano	580	582	1.162	32	22	54
General Guido	287	237	524	10	23	33
General José F. Uriburu	2.066	1.500	3.566	—	—	—
General Juan Madariaga	499	372	871	137	119	256
General Lamadrid	789	760	1.549	—	—	—
General Las Heras	457	401	858	38	28	66
General Lavalle	212	146	358	26	21	47
General Paz	741	545	1.286	—	—	—
General Pinto	1.363	1.259	2.622	109	110	219
General Pueyrredón	2.994	2.670	5.664	713	663	1.376
General Rodríguez	353	333	686	—	—	—
General San Martín	7.770	6.943	14.713	916	845	1.761
General Sarmiento	1.503	1.284	2.787	62	48	110
General Viamonte	1.192	1.103	2.295	223	177	400
General Villegas	1.588	1.416	3.004	155	142	297
González Chaves	652	573	1.225	89	99	188
Guaminí	603	532	1.135	212	210	422
Juárez	760	708	1.468	—	—	—
Junín	4.198	3.691	7.889	101	91	192
La Plata	14.033	12.568	26.601	148	138	286

DIVERSAS ESCUELAS DE LA PROVINCIA

Anexas a las Normales			Privadas			TOTAL GENERAL			PARTIDO
V	M	TOTAL	V	M	TOTAL	V	M	TOTAL	
2.774	4.633	7.407	17.706	20.321	38.027	238.817	218.811	457.628	**TOTALES.**
—	—	—	158	211	369	1.642	1.629	3.271	Adolfo Alsina.
—	—	—	12	79	91	1.217	1.099	2.316	Almirante Brown.
—	—	—	12	151	163	2.029	1.822	3.851	Alberti.
105	198	303	834	1.094	1.928	24.662	22.703	47.365	Avellaneda.
—	—	—	65	100	165	1.171	1.022	2.193	Ayacucho.
118	213	331	107	130	237	2.628	2.504	5.132	Azul.
54	234	288	745	753	1.498	7.642	7.083	14.725	Balcarce.
—	—	—	100	96	196	2.137	1.877	4.014	Bahía Blanca.
—	—	—	43	43	86	1.543	1.443	2.986	Baradero.
—	—	—	—	—	—	1.729	1.490	3.219	Bartolomé Mitre.
—	—	—	133	152	285	2.593	2.370	4.963	Bolívar.
—	—	—	7	164	171	3.165	2.836	6.001	Bragado.
—	—	—	—	—	—	642	586	1.228	Brandsen.
111	108	219	17	57	74	1.196	1.148	2.344	Campana.
—	—	—	99	79	178	747	645	1.392	Cañuelas.
—	—	—	35	102	137	1.702	1.564	3.266	Cardos Casares.
—	—	—	136	100	236	1.057	915	1.972	Carlos Tejedor.
—	—	—	58	29	87	683	659	1.342	Carmen de Areco.
—	—	—	17	9	26	1.017	846	1.863	Caseros.
—	—	—	—	—	—	511	458	969	Castelli.
—	—	—	18	117	135	1.181	1.127	2.308	Colón.
—	—	—	60	75	135	1.245	1.120	2.365	Coronel Dorrego.
—	—	—	72	112	184	1.070	1.077	2.147	Coronel Pringles.
—	—	—	426	467	893	2.301	2.038	4.339	Coronel Suárez.
—	—	—	97	180	277	2.942	2.593	5.535	Chacabuco.
89	111	200	15	120	135	1.148	1.252	2.400	Chascomús.
129	189	318	67	102	169	3.885	3.523	7.408	Chivilcoy.
96	208	304	—	25	25	1.304	1.313	2.617	Dolores.
—	—	—	—	—	—	877	679	1.467	Esteban Echeverría.
—	—	—	125	—	125	751	567	1.318	Exaltación de la Cruz.
—	—	—	18	61	79	899	506	1.405	Florencio Varela.
—	—	—	54	159	213	913	832	1.745	General Alvarado.
—	—	—	12	45	57	473	408	881	General Alvear.
—	—	—	127	—	127	1.164	898	2.062	General Arenales.
—	—	—	5	21	26	617	625	1.242	General Belgrano.
—	—	—	—	—	—	297	260	557	General Guido.
—	—	—	—	149	149	2.066	1.649	3.715	General José F. Uriburu
—	—	—	10	128	138	646	619	1.265	General Juan Madariaga.
—	—	—	6	9	15	795	769	1.564	General Lamadrid.
—	—	—	—	—	—	495	429	924	General Las Heras.
—	—	—	—	—	—	238	167	405	General Lavalle.
—	—	—	—	71	71	741	616	1.357	General Paz.
—	—	—	—	—	—	1.472	1.369	2.841	General Pinto.
—	—	—	1.154	1.497	2.651	4.861	4.830	9.691	General Pueyrredón.
—	—	—	42	103	145	395	436	831	General Rodríguez.
—	—	—	983	1.212	2.195	9.669	9.000	18.669	General San Martín.
—	—	—	126	86	212	1.691	1.418	3.109	General Sarmiento.
—	—	—	43	43	86	1.458	1.323	2.781	General Viamonte.
—	—	—	47	84	131	1.790	1.642	3.432	General Villegas.
—	—	—	—	75	75	741	747	1.488	González Chaves.
—	—	—	64	97	161	879	839	1.718	Guaminí.
—	—	—	—	—	—	760	708	1.468	Juárez.
91	188	279	201	215	416	4.591	4.185	8.776	Junín.
536	745	1.281	1.408	1.491	2.899	16.125	14.942	31.067	La Plata.

ALUMNOS INSCRIPTOS EN LAS

PARTIDO	Públicas de la Provincia			Nacionales Láinez (Ley 4784)		
	V	M	TOTAL	V	M	TOTAL
Laprida	574	540	1.114	—	—	—
Las Conchas	1.410	1.233	2.643	88	77	165
Las Flores	1.416	1.272	2.688	—	—	—
Leandro N. Alem	1.111	1.014	2.125	162	121	283
Lincoln	2.585	2.457	5.042	485	456	941
Lobería	1.325	1.187	2.512	—	—	—
Lobos	1.631	1.354	2.985	—	—	—
Lomas de Zamora	6.140	5.468	11.608	391	375	766
Luján	1.684	1.427	3.111	—	—	—
Magdalena	992	880	1.872	10	18	28
Maipú	523	435	958	25	20	45
Marcelino Ugarte	1.394	1.248	2.642	106	102	208
Marcos Paz	432	380	812	—	—	—
Mar Chiquita	625	459	1.084	—	—	—
Matanza	3.948	3.504	7.452	925	767	1.692
Mercedes	2.151	1.751	3.902	41	40	81
Merlo	984	778	1.762	76	67	143
Monte	517	483	1.000	—	—	—
Moreno	654	516	1.170	—	—	—
Navarro	954	895	1.849	71	73	144
Necochea	2.243	2.139	4.382	408	334	742
Nueve de Julio	2.582	2.270	4.852	25	27	52
Olavarría	2.508	2.019	4.527	63	63	126
Patagones	745	782	1.527	—	—	—
Pehuajó	2.644	2.285	4.929	60	40	100
Pellegrini	1.132	1.074	2.206	50	34	84
Pergamino	3.575	3.141	6.716	721	590	1.311
Pila	187	166	353	—	—	—
Pilar	969	906	1.875	93	66	159
Puan	1.487	1.282	2.769	46	40	86
Quilmes	5.100	4.489	9.589	160	162	322
Ramallo	1.196	1.016	2.212	197	226	423
Rauch	627	529	1.156	—	—	—
Rivadavia	1.033	978	2.011	—	—	—
Rojas	1.331	1.187	2.518	27	31	58
Roque Pérez	622	581	1.203	—	—	—
Saavedra	872	904	1.776	83	90	173
Saladillo	1.425	1.137	2.562	45	29	74
San Andrés de Giles	1.082	918	2.000	—	—	—
San Antonio de Areco	862	776	1.638	55	50	105
San Fernando	2.731	2.300	5.031	18	14	32
San Isidro	2.693	2.515	5.208	—	—	—
San Nicolás	2.114	1.926	4.040	369	389	758
San Pedro	1.778	1.713	3.491	—	—	—
San Vicente	469	418	887	—	—	—
Seis de Septiembre	3.166	2.861	6.027	295	261	556
Suipacha	491	375	866	—	—	—
Tandil	2.626	2.499	5.125	185	180	365
Tapalqué	523	476	999	201	172	373
Tordillo	159	124	283	—	—	—
Tornquist	512	448	960	68	49	117
Trenque Lauquen	1.303	1.173	2.476	123	116	239
Tres Arroyos	3.155	2.783	5.938	109	85	194
Veinticinco de Mayo	2.061	1.753	3.814	183	148	331
Vicente López	3.456	3.693	7.149	—	—	—
Villarino	655	531	1.186	192	179	371

(x) No remitieron datos.
Incluído alumnos menores de 8 años.

DIVERSAS ESCUELAS DE LA PROVINCIA

(Continuación).

Anexas a las Normales			Privadas			TOTAL GENERAL			PARTIDO
V	M	TOTAL	V	M	TOTAL	V	M	TOTAL	
—	—	—	—	—	—	574	540	1.114	Laprida.
—	—	—	103	179	282	1.601	1.489	3.090	Las Conchas.
122	149	271	34	29	63	1.572	1.450	3.022	Las Flores.
—	—	—	17	69	86	1.290	1.204	2.494	Leandro N. Alem.
134	178	312	203	236	439	3.407	3.327	6.734	Lincoln.
—	—	—	—	73	73	1.325	1.260	2.585	Lobería.
—	—	—	14	88	102	1.645	1.442	3.087	Lobos.
208	342	550	905	1.151	2.056	7.644	7.336	14.980	Lomas de Zamora.
103	151	254	528	180	708	2.315	1.758	4.073	Luján.
—	—	—	22	66	88	1.024	964	1.988	Magdalena.
—	—	—	15	88	103	563	543	1.106	Maipú.
—	—	—	63	63	126	1.563	1.413	2.976	Marcelino Ugarte.
—	—	—	26	36	62	458	416	874	Marcos Paz.
—	—	—	110	198	308	735	657	1.392	Mar Chiquita.
—	—	—	765	305	1.070	5.638	4.576	10.214	Matanza.
99	200	299	352	217	569	2.643	2.208	4.851	Mercedes.
—	—	—	51	113	164	1.111	958	2.069	Merlo.
—	—	—	—	—	—	517	483	1.000	Monte.
—	—	—	148	64	212	802	580	1.382	Moreno.
—	—	—	—	—	—	1.025	968	1.993	Navarro.
—	—	—	96	105	201	2.747	2.578	5.325	Necochea.
—	—	—	124	199	323	2.731	2.496	5.227	Nueve de Julio.
136	135	271	162	181	343	2.869	2.398	5.267	Olavarría.
—	—	—	254	155	..409	999	937	1.936	Patagones.
135	208	343	111	85	196	2.950	2.618	5.568	Pehuajó.
—	—	—	—	—	—	1.182	1.108	2.290	Pellegrini.
114	227	341	334	431	765	4.744	4.389	9.133	Pergamino.
—	—	—	—	—	—	187	166	353	Pila.
—	—	—	31	72	103	1.093	1.044	2.137	Pilar.
—	—	—	59	84	143	1.592	1.406	2.998	Puan.
113	271	384	805	1.014	1.819	6.178	5.936	12.114	Quilmes.
—	—	—	16	24	40	1.409	1.266	2.675	Ramallo.
—	—	—	53	77	130	680	606	1 286	Rauch.
—	—	—	32	10	42	1.065	988	2.053	Rivadavia.
—	—	—	—	101	101	1.358	1.319	2.677	Rojas.
—	—	—	—	—	—	622	581	1.203	Roque Pérez.
—	—	—	335	171	506	1.290	1.165	2.455	Saavedra.
—	—	—	57	144	201	1.527	1.310	2.837	Saladillo.
—	—	—	70	121	191	1.152	1.039	2.191	San Andrés de Giles.
—	—	—	53	57	110	970	883	1.853	San Antonio de Areco.
x	x	x	393	491	884	3.142	2.805	5.947	San Fernando.
—	—	—	1.245	756	2.001	3.938	3.271	7.209	San Isidro.
80	230	310	114	348	462	2.677	2.893	5.570	San Nicolás.
x	x	x	202	98	300	1.980	1.811	3.791	San Pedro.
—	—	—	—	41	41	469	459	928	San Vicente.
—	—	—	520	660	1.180	3.981	3.782	7.763	Seis de Septiembre.
—	—	—	11	70	81	502	445	947	Suipacha.
100	185	285	264	156	420	3.175	3.020	6.195	Tandil.
—	—	—	—	—	—	724	648	1.372	Tapalqué.
—	—	—	—	—	—	159	124	283	Tordillo.
—	—	—	22	75	97	602	572	1.174	Tornquist.
—	—	—	122	181	303	1.548	1.470	3.018	Trenque Lauquen.
—	—	—	190	176	366	3.454	3.044	6.498	Tres Arroyos.
101	163	264	160	82	242	2.505	2.146	4.651	Veinticinco de Mayo.
—	—	—	757	908	1.665	4.213	4.601	8.814	Vicente López.
—	—	—	—	—	—	847	710	1.557	Villarino.

ALUMNOS DE LAS ESCUELAS DE LA PROVINCIA,

CATEGORIA	INSCRIPTOS POR EDADES					
	8 años		9 años		10 años	
	V	M	V	M	V	M
División						
TOTALES	23.871	22.932	21.804	20.737	21.547	20.796
Comunes	23.869	22.932	21.802	20.737	21.540	20.796
Cárcel	2	—	2	—	7	—
División						
TOTALES	7.719	7.223	7.135	6.633	6.593	6.202
Comunes	7.719	7.223	7.135	6.633	6.593	6.202
Cárcel	—	—	—	—	—	—
División						
Comunes	6.509	5.879	6.566	5.836	6.358	5.714
Resu						
TOTALES	38.099	36.034	35.505	33.206	34.498	32.712
Comunes	38.097	36.034	35.503	33.206	34.491	32.712
Cárcel	2	—	2	—	7	—

ALUMNOS DE LAS ESCUELAS DE LA PROVINCIA,

CATEGORIA	INSCRIPTOS POR GRADOS							
	1º		2º		3º		4º	
	V	M	V	M	V	M	V	M
División								
TOTALES	32.294	28.749	28.391	26.112	24.347	22.137	19.252	17.070
Comunes	31.841	28.749	28.125	26.112	24.279	22.137	19.252	17.070
Cárcel	453	—	266	—	68	—	—	—
División								
TOTALES	13.090	10.939	10.063	8.684	7.418	6.768	4.522	4.133
Comunes	12.690	10.939	9.862	8.684	7.418	6.768	4.522	4.133
Cárcel	400	—	201	—	—	—	—	—
División								
Comunes	13.519	11.093	10.584	8.878	7.614	6.295	2.678	2.189
Resu								
TOTALES	59.903	50.781	49.038	43.674	39.379	35.200	26.452	23.392
Comunes	58.050	50.781	48.571	43.674	39.311	35.200	26.452	23.392
Cárcel	853	—	467	—	68	—	—	—

CLASIFICADOS SEGUN SEXO Y EDAD

SEGUN SEXO				TOTAL GENERAL			CATEGORIA
11 años		12 años					
V	M	V	M	V	M	T	
urbana							
20.225	18.664	42.691	33.823	130.138	117.002	247.140	**TOTALES.**
20.217	18.654	41.923	33.823	129.351	117.002	246.353	Comunes.
8	—	768	—	787	—	787	Cárcel.
suburbana							
5.714	5.284	11.200	8.039	38.361	33.381	71.742	**TOTALES.**
5.714	5.284	10.599	8.039	37.760	33.381	71.141	Comunes.
—	—	601	—	601	—	601	Cárcel.
rural							
5.636	4.822	9.932	6.578	35.001	28.829	63.830	Comunes.
men							
31.575	28.760	63.823	48.500	203.500	179 212	382 712	**TOTALES.**
31.567	28.760	62.454	48.500	202.112	179.212	381.324	Comunes.
8	—	1.369	—	1.388	—	1.388	Cárcel.

CLASIFICADOS POR GRADO QUE CURSAN

5º		6º		TOTAL			ASISTENCIA MEDIA			CATEGORIA
V	M	V	M	V	M	T	V	M	T	
urbana										
14.827	13.106	11.027	9.828	130.138	117.002	247.140	100.577	90.422	190.999	**TOTALES.**
14.827	13.106	11.027	9.828	129.351	117.002	246.353	100.261	90.422	190.683	Comunes.
—	—	—	—	787	—	787	316	—	316	Cárcel.
suburbana										
2.175	1.889	1 093	968	38.361	33.381	71.742	28.709	23.823	52.532	**TOTALES.**
2.175	1.889	1.093	968	37.760	33.381	71 141	28.455	23.823	52.278	Comunes.
—	—	—	—	601	—	601	254	—	254	Cárcel.
rural										
400	274	206	100	35.001	28.829	63.830	22.812	18.821	41.633	Comunes.
men										
17.402	15.269	12.326	10.896	203.500	179.212	382.712	152.098	133.066	285.164	**TOTALES.**
17.402	15.269	12.326	10.896	202.112	179.212	381.324	151.528	133.066	284.594	Comunes.
—	—	—	—	1.388	—	1.388	570	—	570	Cárcel.

RITMO NUMERICO DE LOS ALUMNOS CLASIFICADOS COMO POSIBLES DESERTORES; ESTADISTICA COMPARADA, CORRESPONDIENTE A DIEZ CICLOS ESCOLARES

AÑO	Inscriptos en primer grado	AÑO	Inscriptos en cuarto grado	Posibles desertores
1927	98.621	1930	32.917	65.704
1928	98.927	1931	36.916	62.011
1929	101.944	1932	39.954	61.990
1930	103.019	1933	41.406	61.613
1931	116.327	1934	43.513	72.814
1932	107.830	1935	43.971	63.859
1933	103.568	1936	43.504	60.064
1934	105.153	1937	46.930	58.223
1935	102.723	1938	48.235	54.448
1936	103.061	1939	49.844	53.217

ALUMNOS DE LAS ESCUELAS PUBLICAS SEGUN NACIONALIDAD

DIVISION URBANA

CATEGORIA	INSCRIPTOS			NACIONALIDAD			
				ARGENTINOS		EXTRANJEROS	
	Varones	Mujeres	TOTAL	Varones	Mujeres	Varones	Mujeres
TOTALES	130.138	117.002	247.140	127.223	114.569	2.915	2.433
Comunes	129.351	117.002	246.353	126.463	114.569	2.888	2.433
Cárcel	787	—	787	760	—	27	—

DIVISION SUBURBANA

TOTALES	38.361	33.381	71.742	37.614	32.888	747	493
Comunes	37.760	33.381	71.141	37.065	32.888	695	493
Cárcel	601	—	601	549	—	52	—

DIVISION RURAL

TOTALES	35.001	28.829	63.830	34.560	28.551	441	278
Comunes	35.001	28.829	63.830	34.560	28.551	441	278
Cárcel	—	—	—	—	—	—	—

RESUMEN

TOTALES	203.500	179.212	382.712	199.397	176.008	4.103	3.204
Comunes	202.112	179.212	381.324	198.088	176.008	4.024	3.204
Cárcel	1.388	—	1.388	1.309	—	79	—

TERCER TURNO DE LAS ESCUELAS DE LA PROVINCIA, MOVIMIENTO ANUAL DE ALUMNOS

DISTRITO	Escuelas	ENTRADOS DURANTE EL AÑO CON							SALIDOS			QUEDAN			ASISTENCIA MEDIA		
		Matrícula		Pases		Total											
		V	M	V	M	V	M	T	V	M	T	V	M	T	V	M	T
TOTALES	17	1895	360	177	38	2072	398	2470	906	159	1065	1166	239	1405	920	215	1135
Avellaneda	4	803	129	73	14	876	143	1019	411	53	464	465	90	555	385	76	461
Junín	1	426	74	—	—	426	74	500	243	46	289	183	28	211	120	36	156
La Plata	9	541	124	71	20	612	144	756	203	45	248	409	99	508	339	85	424
Lomas de Zamora ...	1	32	1	32	4	64	5	69	31	2	33	33	3	36	16	1	17
Quilmes	2	93	32	1	—	94	32	126	18	13	31	76	19	95	60	17	77

TERCER TURNO DE LAS ESCUELAS DE LA PROVINCIA, ALUMNOS POR EDAD, NACIONALIDAD Y GRADO QUE CURSAN

DISTRITO	EDADES										NACIONALIDAD				GRADOS QUE CURSAN										TOTAL		
	8 años		9 años		10 años		11 años		12 o más años		Argentinos		Extranjeros		1o.		2o.		3o.		4o.		5o.		6o.				
	V	M	V	M	V	M	V	M	V	M	V	M	V	M	V	M	V	M	V	M	V	M	V	M	V	M	T
TOTALES	**15**	**8**	**22**	**9**	**24**	**10**	**39**	**8**	**1795**	**325**	**1703**	**338**	**192**	**22**	**307**	**69**	**359**	**81**	**297**	**44**	**342**	**58**	**314**	**49**	**276**	**59**	**1895**	**360**	**2255**
Avellaneda	8	5	13	8	15	8	28	7	739	101	717	121	86	8	76	19	180	27	117	16	152	22	147	19	131	26	803	129	932
Junín	—	—	—	—	—	—	—	—	426	74	413	73	13	1	100	22	62	16	66	11	69	10	79	9	50	6	426	74	500
La Plata	1	2	2	1	2	2	7	1	529	118	462	112	79	12	118	22	104	33	111	15	86	15	67	19	55	20	541	124	665
Lomas de Zamora	6	1	7	—	7	—	4	—	8	—	31	1	1	—	2	1	—	—	—	—	10	—	8	—	12	—	32	1	33
Quilmes	—	—	—	—	—	—	—	—	93	32	80	31	13	1	11	5	13	5	3	2	25	11	13	2	28	7	93	32	125

CALCULO DE ANALFABETOS DE ACUERDO A LA POBLACION ESCOLAR Y A LOS ALUMNOS DE LAS DIFERENTES ESCUELAS

AÑO 1930

CATEGORIA	Cantidad de escuelas	Personal docente	ALUMNOS		Población de la Provincia	Población escolar de 8 a 11 años (calculado 10 %)	Cálculo de analfabetos
			De ocho a once años	De doce o mas años			
TOTALES (1)	**2.593**	**12.737**	**264.837**	**86.772**	**3.054.767**	**305.476**	**40.616**
Públicas de la Provincia	2.082	10.248	227.367	70.371	—	—	—
Privadas	308	1.383	16.780	9.309	—	—	—
Anexas a las Normales	23	322	3.532	3.060	—	—	—
Láinez (Ley 4874)	180	784	17.158	4.032	—	—	—

AÑO 1931

TOTALES (1)	**2.665**	**13.279**	**286.725**	**93.566**	**3.099.330**	**309.933**	**23.208**
Públicas de la Provincia	2.165	10.923	253.156	79.043	—	—	—
Privadas	299	1.317	15.953	8.279	—	—	—
Anexas a las Normales	23	283	3.649	2.824	—	—	—
Láinez (Ley 4874)	178	756	13.967	3.420	—	—	—

AÑO 1932

TOTALES (1)	**2.636**	**13.117**	**285.256**	**97.785**	**3.146.123**	**314.612**	**29.356**
Públicas de la Provincia	2.146	10.728	252.637	83.178	—	—	—
Privadas	296	1.346	14.945	8.054	—	—	—
Anexas a las Normales	23	276	3.713	2.825	—	—	—
Láinez (Ley 4874)	171	767	13.961	3.728	—	—	—

AÑO 1933

TOTALES (2)	**2.665**	**13.221**	**282.900**	**100.744**	**3.187.007**	**318.700**	**35.800**
Públicas de la Provincia	2.148	10.755	249.133	86.637	—	—	—
Privadas	312	1.375	15.305	7.129	—	—	—
Anexas a las Normales	23	274	3.768	2.928	—	—	—
Láinez (Ley 4874)	182	817	14.694	4.050	—	—	—

AÑO 1934

TOTALES (2)	**2.676**	**13.573**	**289.759**	**103.921**	**3.226.095**	**322.609**	**32.850**
Públicas de la Provincia	2.153	10.886	253.636	89.049	—	—	—
Privadas	317	1.483	17.095	7.514	—	—	—
Anexas a las Normales	23	277	3.745	2.970	—	—	—
Láinez (Ley 4874)	183	927	15.283	4.388	—	—	—

AÑO 1935

TOTALES (2)	**2.677**	**13.755**	**296.045**	**105.464**	**3.265.272**	**326.527**	**30.482**
Públicas de la Provincia	2.149	11.009	254.406	88.295	—	—	—
Privadas	314	1.478	17.315	7.965	—	—	—
Anexas a las Normales	23	280	3.711	3.014	—	—	—
Láinez (Ley 4874)	191	988	20.613	6.190	—	—	—

CALCULO DE ANALFABETOS DE ACUERDO A LA POBLACION ESCOLAR Y A LOS ALUMNOS DE LAS DIFERENTES ESCUELAS

AÑO 1936

(Continuación).

CATEGORIA	Cantidad de escuelas	Personal docente	ALUMNOS		Población de la Provincia	Población Escolar de 8 a 11 años (calculado 10 %)	Cálculo de analfabetos
			De ocho a once años	De doce o más años			
TOTALES (1)	2.691	14.076	273.723	97.557	3.307.379	330.737	33.242
Públicas de la Provincia	2.169	11.301	253.112	90.095	—	—	—
Privadas	301	1.439	(3)	(3)	—	—	—
Anexas a las Normales	24	291	4.032	3.067	—	—	—
Láinez (Ley 4874)	197	1.045	16.579	4.395	—	—	—

AÑO 1937

TOTALES (1)	2.766	15.420	304.727	115.240	3.350.252	335.025	39.945
Públicas de la Provincia	2.233	12.600	264.495	99.768	—	—	—
Privadas	313	1.466	19.220	8.720	—	—	—
Anexas a las Normales	24	255	3.680	2.463	—	—	—
Láinez (Ley 4874)	196	1.099	17.332	4.289	—	—	—

AÑO 1938

TOTALES (1)	2.784	16.234	305.392	121.195	3.373.703	337.370	32.078
Públicas de la Provincia	2.264	13.494	267.243	106.119	—	—	—
Privadas	318	1.552	19.510	10.050	—	—	—
Anexas a las Normales	24	(4) 53	(4) 670	(4) 392	—	—	—
Láinez (Ley 4874)	199	1.135	17.969	4.634	—	—	—

AÑO 1939

TOTALES (1)	2.838	16.902	314.277	128.359	3.381.698	338.169	23.902
Públicas de la Provincia	2.283	13.700	270.370	110.954	—	—	—
Privadas	330	1.629	21.625	9.728	—	—	—
Anexas a las Normales	24	283	3.906	2.790	—	—	—
Láinez (Ley 4874)	201	1.290	18.376	4.887	—	—	—

(1) Excluídas escuelas, personal docente y alumnos, correspondientes a las de Adultos y Cárceles.

(2) Este año no funcionan escuelas de Adultos y Cárceles.

(3) No hay datos.

(4) Faltan datos de 21 escuelas.

LA INSTRUCCION PUBLICA EN LA PROVINCIA DE BUENOS AIRES

PARTIDO	Número de establecimientos	ENSEÑANZA SUPERIOR, MEDIA Y ESPECIAL										
		TOTAL	Universidades	Colegios Nacionales	Escuelas Normales	Escuelas de Bellas Artes	Escuelas de Astronomía	Colegios Secundarios de Señoritas	Escuelas Profesionales de Mujeres	Escuelas de Comercio	Esc. Indust. y de Artes y Oficios	Escuelas de Enseñanza Rural
TOTALES	3.013	79	1	21	24	1	1	1	4	6	16	4
Adolfo Alsina	32	—	—	—	—	—	—	—	—	—	—	—
Alberti	27	—	—	—	—	—	—	—	—	—	—	—
Almirante Brown	19	1	—	1	—	—	—	—	—	—	—	—
Avellaneda	97	2	—	—	1	—	—	—	—	1	—	—
Ayacucho	31	—	—	—	—	—	—	—	—	—	—	—
Azul	45	3	—	1	1	—	—	—	—	—	1	—
Bahía Blanca	77	4	—	1	1	—	—	—	—	1	1	—
Balcarce	27	—	—	—	—	—	—	—	—	—	—	—
Baradero	26	—	—	—	—	—	—	—	—	—	—	—
Bartolomé Mitre	32	—	—	—	—	—	—	—	—	—	—	—
Bolívar	41	3	—	1	—	—	—	—	1	—	1	—
Bragado	39	3	—	1	1	—	—	—	—	—	—	—
Brandsen	16	—	—	—	—	—	—	—	—	—	—	—
Campana	20	1	—	—	1	—	—	—	—	—	—	—
Cañuelas	19	—	—	—	—	—	—	—	—	—	—	—
Carlos Casares	22	—	—	—	—	—	—	—	—	—	—	—
Carlos Tejedor	14	—	—	—	—	—	—	—	—	—	—	—
Carmen de Areco	18	—	—	—	—	—	—	—	—	—	—	—
Caseros	15	—	—	—	—	—	—	—	—	—	—	—
Castelli	9	—	—	—	—	—	—	—	—	—	—	—
Colón	14	—	—	—	—	—	—	—	—	—	—	—
Coronel Dorrego	19	—	—	—	—	—	—	—	—	—	—	—
Coronel Pringles	20	—	—	—	—	—	—	—	—	—	—	—
Coronel Suárez	31	—	—	—	—	—	—	—	—	—	—	—
Chacabuco	46	—	—	—	—	—	—	—	—	—	—	—
Chascomús	37	1	—	—	1	—	—	—	—	—	—	—
Chivilcoy	66	3	—	1	1	—	—	—	—	—	1	—
Dolores	26	4	—	1	1	—	—	—	—	—	1	1
Esteban Echeverría	12	—	—	—	—	—	—	—	—	—	—	—
Exaltación de la Cruz	17	—	—	—	—	—	—	—	—	—	—	—
Florencio Varela	11	—	—	—	—	—	—	—	—	—	—	—
General Alvarado	11	—	—	—	—	—	—	—	—	—	—	—
General Alvear	11	—	—	—	—	—	—	—	—	—	—	—
General Arenales	16	—	—	—	—	—	—	—	—	—	—	—
General Belgrano	13	—	—	—	—	—	—	—	—	—	—	—
General Guido	9	—	—	—	—	—	—	—	—	—	—	—
General J. F. Uriburu	25	—	—	—	—	—	—	—	—	—	—	—
General Juan Madariaga	11	—	—	—	—	—	—	—	—	—	—	—
General Lamadrid	14	—	—	—	—	—	—	—	—	—	—	—
General Las Heras	11	—	—	—	—	—	—	—	—	—	—	—
General Lavalle	8	—	—	—	—	—	—	—	—	—	—	—
General Paz	21	—	—	—	—	—	—	—	—	—	—	—
General Pinto	22	—	—	—	—	—	—	—	—	—	—	—
General Pueyrredón	42	1	—	1	—	—	—	—	—	—	—	—
General Rodríguez	7	—	—	—	—	—	—	—	—	—	—	—
General San Martín	70	4	—	1	—	—	—	—	1	1	1	—
General Sarmiento	15	—	—	—	—	—	—	—	—	—	—	—
General Viamonte	23	—	—	—	—	—	—	—	—	—	—	—
General Villegas	25	1	—	—	—	—	—	—	—	—	1	—
González Chaves	12	—	—	—	—	—	—	—	—	—	—	—
Guaminí	14	—	—	—	—	—	—	—	—	—	—	—
Juárez	22	—	—	—	—	—	—	—	—	—	—	—
Junín	50	3	—	1	1	—	—	—	—	—	1	—
La Plata	122	10	1(*)	1	1	1	1	1	1	1	1	1

(*) Anexos a la Universidad: Escuela de Bellas Artes, Escuela de Astronomía, Escuela de Agronomía y Ganadería, Colegio Secundario de

UBICACION DE LOS ESTABLECIMIENTOS DE ENSEÑANZA SECUNDARIA Y UNIVERSITARIA EN LA PROVINCIA DE BUENOS AIRES

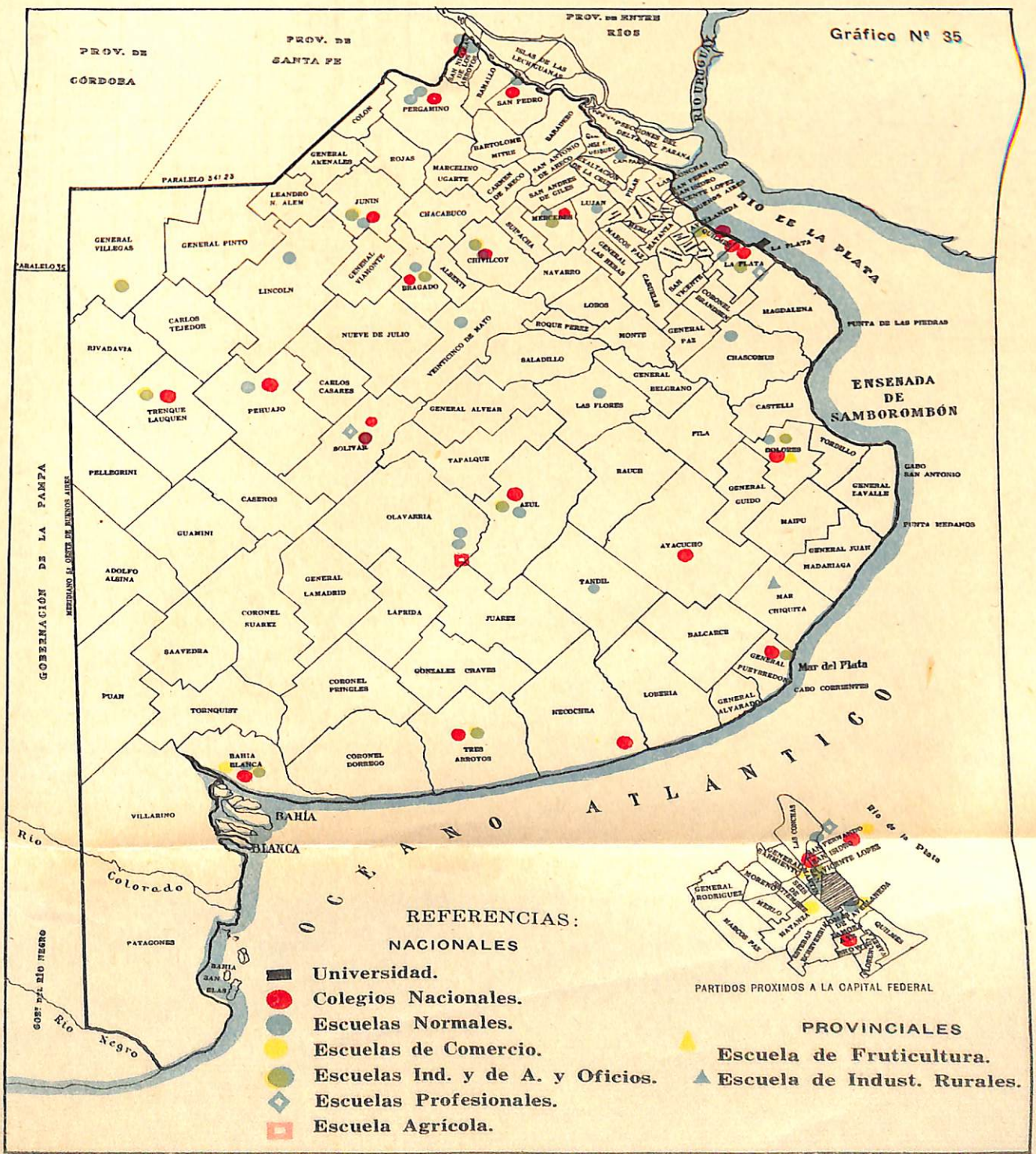

REFERENCIAS:

NACIONALES

- Universidad.
- Colegios Nacionales.
- Escuelas Normales.
- Escuelas de Comercio.
- Escuelas Ind. y de A. y Oficios.
- Escuelas Profesionales.
- Escuela Agrícola.

PROVINCIALES

- Escuela de Fruticultura.
- Escuela de Indust. Rurales.

SEGUN LA UBICACION DE LOS ESTABLECIMIENTOS. — AÑO 1939

TOTAL	ENSEÑANZA PRIMARIA						INSTITUTOS INCORPORADOS						PARTIDO
	Fiscales Provinciales	Escuelas de Cárceles	Anexas a las Normales	Anexas a las Nacionales	Láinez	Particulares	TOTAL	Secundario	Normal	Comercial	Profesional	Industrial	
2.846	2.283	7	24	1	201	330	88	35	28	10	14	1	**TOTALES.**
32	21	—	—	—	6	5	—	—	—	—	—	—	Adolfo Alsina.
27	21	—	—	—	5	1	—	—	—	—	—	—	Alberti.
16	14	—	—	—	1	1	2	—	1	1	—	—	Almirante Brown.
92	75	—	1	—	5	11	3	—	1	—	2	—	Avellaneda.
30	28	—	—	—	—	2	1	—	1	—	—	—	Ayacucho.
40	34	1	1	—	1	3	2	—	1	1	—	—	Azul.
67	43	1	1	—	10	12	6	2	2	1	1	—	Bahía Blanca.
27	22	—	—	—	3	2	—	—	—	—	—	—	Balcarce.
26	22	—	—	—	2	2	—	—	—	—	—	—	Baradero.
31	26	—	—	—	5	—	1	1	—	—	—	—	Bartolomé Mitre.
38	28	—	—	—	7	3	—	—	—	—	—	—	Bolívar.
34	27	—	—	—	5	2	2	—	1	1	—	—	Bragado.
16	14	—	—	—	2	—	—	—	—	—	—	—	Brandsen.
19	17	—	1	—	—	1	—	—	—	—	—	—	Campana.
19	17	—	—	—	—	2	—	—	—	—	—	—	Cañuelas.
21	16	—	—	—	4	1	1	1	—	—	—	—	Carlos Casares.
14	11	—	—	—	—	3	—	—	—	—	—	—	Carlos Tejedor.
18	16	—	—	—	—	2	—	—	—	—	—	—	Carmen de Areco.
15	11	—	—	—	3	1	—	—	—	—	—	—	Caseros.
9	9	—	—	—	—	—	—	—	—	—	—	—	Castelli.
14	13	—	—	—	—	1	—	—	—	—	—	—	Colón.
19	17	—	—	—	—	2	—	—	—	—	—	—	Coronel Dorrego.
19	15	—	—	—	2	2	1	1	—	—	—	—	Coronel Pringles.
31	25	—	—	—	1	5	—	—	—	—	—	—	Coronel Suárez.
45	39	—	—	—	2	4	1	1	—	—	—	—	Chacabuco.
34	28	—	1	—	2	3	2	—	1	1	—	—	Chascomús.
63	56	—	1	—	4	2	—	—	—	—	—	—	Chivilcoy.
22	18	1	1	—	1	1	—	—	—	—	—	—	Dolores.
12	11	—	—	—	1	—	—	—	—	—	—	—	Esteban Echeverría.
17	15	—	—	—	1	1	—	—	—	—	—	—	Exaltación de la Cruz.
11	10	—	—	—	—	1	—	—	—	—	—	—	Florencio Varela.
11	10	—	—	—	—	1	—	—	—	—	—	—	General Alvarado.
11	7	—	—	—	3	1	—	—	—	—	—	—	General Alvear.
16	15	—	—	—	—	1	—	—	—	—	—	—	General Arenales.
13	11	—	—	—	1	1	—	—	—	—	—	—	General Belgrano.
9	8	—	—	—	1	—	—	—	—	—	—	—	General Guido.
24	23	—	—	—	1	—	1	1	—	—	—	—	General José F. Uriburu.
10	7	—	—	—	2	1	1	1	—	—	—	—	General Juan Madariaga.
14	13	—	—	—	—	1	—	—	—	—	—	—	General Lamadrid.
11	9	—	—	—	2	—	—	—	—	—	—	—	General Las Heras.
8	7	—	—	—	1	—	—	—	—	—	—	—	General Lavalle.
21	20	—	—	—	—	1	—	—	—	—	—	—	General Paz.
22	20	—	—	—	2	—	—	—	—	—	—	—	General Pinto.
40	20	—	—	—	5	15	1	—	1	—	—	—	General Pueyrredón.
7	6	—	—	—	—	1	—	—	—	—	—	—	General Rodríguez.
63	42	—	—	—	5	16	3	2	1	—	—	—	General San Martín.
15	12	—	—	—	1	2	—	—	—	—	—	—	General Sarmiento.
23	18	—	—	—	3	2	—	—	—	—	—	—	General Viamonte.
24	19	—	—	—	3	2	—	—	—	—	—	—	General Villegas.
12	9	—	—	—	2	1	—	—	—	—	—	—	González Chaves.
14	12	—	—	—	2	—	—	—	—	—	—	—	Guaminí.
20	18	—	—	—	—	2	2	—	1	1	—	—	Juárez.
45	37	—	1	—	2	5	2	1	1	—	—	—	Junín.
101	73	2	2	1	2	21	11	6	4	1	—	—	La Plata.

Señoritas y Escuela Graduada «Joaquín V. González».

LA INSTRUCCION PUBLICA EN LA PROVINCIA DE BUENOS AIRES

PARTIDO	Número de establecimientos	ENSEÑANZA SUPERIOR, MEDIA Y ESPECIAL										
		TOTAL	Universidades	Colegios Nacionales	Escuelas Normales	Escuela de Bellas Artes	Escuela de Astronomía	Colegio Secundario de Señoritas	Escuela Profesional de Mujeres	Escuelas de Comercio	Esc. Indust. y de Artes y Oficios	Escuelas de Enseñanza Rural
Laprida	12	—	—	—	—	—	—	—	—	—	—	—
Las Conchas	23	—	—	—	—	—	—	—	—	—	—	—
Las Flores	34	1	—	—	1	—	—	—	—	—	—	—
Leandro N. Alem	14	—	—	—	—	—	—	—	—	—	—	—
Lincoln	54	1	—	—	1	—	—	—	—	—	—	—
Lobería	24	—	—	—	—	—	—	—	—	—	—	—
Lobos	27	—	—	—	—	—	—	—	—	—	—	—
Lomas de Zamora	61	1	—	—	1	—	—	—	—	—	—	—
Luján	32	1	—	—	1	—	—	—	—	—	—	—
Magdalena	26	—	—	—	—	—	—	—	—	—	—	—
Maipú	15	—	—	—	—	—	—	—	—	—	—	—
Marcelino Ugarte	24	—	—	—	—	—	—	—	—	—	—	—
Marcos Paz	11	—	—	—	—	—	—	—	—	—	—	—
Mar Chiquita	20	1	—	—	—	—	—	—	—	—	—	1
Matanza	46	1	—	—	—	—	—	—	—	1	—	—
Mercedes	41	3	—	1	1	—	—	—	—	—	1	—
Merlo	13	—	—	—	—	—	—	—	—	—	—	—
Monte	13	—	—	—	—	—	—	—	—	—	—	—
Moreno	11	—	—	—	—	—	—	—	—	—	—	—
Navarro	25	—	—	—	—	—	—	—	—	—	—	—
Necochea	36	1	—	1	—	—	—	—	—	—	—	—
Nueve de Julio	38	—	—	—	—	—	—	—	—	—	—	—
Olavarría	37	2	—	—	1	—	—	—	—	—	—	1
Patagones	21	—	—	—	—	—	—	—	—	—	—	—
Pehuajó	43	2	—	1	1	—	—	—	—	—	—	—
Pellegrini	13	—	—	—	—	—	—	—	—	—	—	—
Pergamino	61	3	—	1	1	—	—	—	—	—	1	—
Pila	7	—	—	—	—	—	—	—	—	—	—	—
Pilar	22	—	—	—	—	—	—	—	—	—	—	—
Puan	24	—	—	—	—	—	—	—	—	—	—	—
Quilmes	60	3	—	1	1	—	—	—	—	—	1	—
Ramallo	21	—	—	—	—	—	—	—	—	—	—	—
Rauch	18	—	—	—	—	—	—	—	—	—	—	—
Rivadavia	17	—	—	—	—	—	—	—	—	—	—	—
Rojas	16	—	—	—	—	—	—	—	—	—	—	—
Roque Pérez	15	—	—	—	—	—	—	—	—	—	—	—
Saavedra	19	—	—	—	—	—	—	—	—	—	—	—
Saladillo	27	—	—	—	—	—	—	—	—	—	—	—
San Andrés de Giles	23	—	—	—	—	—	—	—	—	—	—	—
San Antonio de Areco	17	—	—	—	—	—	—	—	—	—	—	—
San Fernando	38	2	—	—	1	—	—	—	1	—	—	—
San Isidro	37	2	—	1	—	—	—	—	—	1	—	—
San Nicolás	35	3	—	1	1	—	—	—	—	—	1	—
San Pedro	42	2	—	1	1	—	—	—	—	—	—	—
San Vicente	11	—	—	—	—	—	—	—	—	—	—	—
Seis de Setiembre	36	—	—	—	—	—	—	—	—	—	—	—
Suipacha	10	—	—	—	—	—	—	—	—	—	—	—
Tandil	44	1	—	—	1	—	—	—	—	—	—	—
Tapalqué	17	—	—	—	—	—	—	—	—	—	—	—
Tordillo	6	—	—	—	—	—	—	—	—	—	—	—
Tornquist	12	—	—	—	—	—	—	—	—	—	—	—
Trenque Lauquen	25	2	—	1	—	—	—	—	—	—	1	—
Tres Arroyos	41	2	—	1	—	—	—	—	—	—	1	—
Veinticinco de Mayo	48	1	—	—	1	—	—	—	—	—	—	—
Vicente López	34	—	—	—	—	—	—	—	—	—	—	—
Villarino	18	—	—	—	—	—	—	—	—	—	—	—

SEGUN LA UBICACION DE LOS ESTABLECIMIENTOS. — AÑO 1939

(Continuación)

TOTAL	ENSEÑANZA PRIMARIA						INSTITUTOS INCORPORADOS						PARTIDO
	Fiscales Provinciales	Escuelas de Cárceles	Anexa a las Normales	Anexa a las Nacionales	Láinez	Particulares	TOTAL	Secundario	Normal	Comercial	Profesional	Industrial	
12	12	—	—	—	—	—	—	—	—	—	—	—	Laprida.
23	19	—	—	—	2	2	—	—	—	—	—	—	Las Conchas.
33	30	—	1	—	—	2	—	—	—	—	—	—	Las Flores.
14	11	—	—	—	2	1	—	—	—	—	—	—	Leandro N. Alem.
51	34	—	1	—	12	4	2	1	1	—	—	—	Lincoln.
24	23	—	—	—	—	1	—	—	—	—	—	—	Lobería.
26	25	—	—	—	—	1	1	—	1	—	—	—	Lobos.
51	34	—	1	—	3	13	9	3	2	2	2	—	Lomas de Zamora.
29	22	—	1	—	—	6	2	1	—	—	1	—	Luján.
26	23	—	—	—	1	2	—	—	—	—	—	—	Magdalena.
15	13	—	—	—	1	1	—	—	—	—	—	—	Maipú.
23	19	—	—	—	1	3	1	1	—	—	—	—	Marcelino Ugarte.
11	9	—	—	—	—	2	—	—	—	—	—	—	Marcos Paz.
19	16	—	—	—	—	3	—	—	—	—	—	—	Mar Chiquita.
42	26	—	—	—	8	8	3	2	—	—	1	—	Matanza.
37	29	1	1	—	1	5	1	—	—	—	1	—	Mercedes.
12	8	—	—	—	1	3	—	—	—	—	—	—	Merlo.
13	13	—	—	—	—	—	—	—	—	—	—	—	Monte.
11	9	—	—	—	—	2	—	—	—	—	—	—	Moreno.
25	24	—	—	—	1	—	—	—	—	—	—	—	Navarro.
34	23	—	—	—	6	5	1	—	1	—	—	—	Necochea.
37	31	—	—	—	2	4	1	1	—	—	—	—	Nueve de Julio.
35	30	—	1	—	1	3	—	—	—	—	—	—	Olavarría.
21	18	—	—	—	—	3	—	—	—	—	—	—	Patagones.
41	35	—	1	—	1	4	—	—	—	—	—	—	Pehuajó.
13	12	—	—	—	1	—	—	—	—	—	—	—	Pellegrini.
56	37	—	1	—	11	7	2	1	1	—	—	—	Pergamino.
7	7	—	—	—	—	—	—	—	—	—	—	—	Pila.
22	19	—	—	—	1	2	—	—	—	—	—	—	Pilar.
24	21	—	—	—	1	2	—	—	—	—	—	—	Puan.
53	39	—	1	—	2	11	4	1	2	—	1	—	Quilmes.
21	18	—	—	—	2	1	—	—	—	—	—	—	Ramallo.
18	16	—	—	—	—	2	—	—	—	—	—	—	Rauch.
17	15	—	—	—	—	2	—	—	—	—	—	—	Rivadavia.
16	14	—	—	—	1	1	—	—	—	—	—	—	Rojas.
15	15	—	—	—	—	—	—	—	—	—	—	—	Roque Pérez.
19	13	—	—	—	2	4	—	—	—	—	—	—	Saavedra.
26	24	—	—	—	1	1	1	1	—	—	—	—	Saladillo.
23	22	—	—	—	—	1	—	—	—	—	—	—	San Andrés de Giles.
17	13	—	—	—	2	2	—	—	—	—	—	—	San Antonio de Areco.
36	29	—	1	—	1	5	—	—	—	—	—	—	San Fernando.
28	14	—	—	—	—	14	7	4	—	1	2	—	San Isidro.
32	22	1	1	—	4	4	—	—	—	—	—	—	San Nicolás.
40	35	—	1	—	—	4	—	—	—	—	—	—	San Pedro.
11	10	—	—	—	—	1	—	—	—	—	—	—	San Vicente.
33	24	—	—	—	2	7	3	1	1	—	1	—	Seis de Septiembre.
10	9	—	—	—	—	1	—	—	—	—	—	—	Suipacha.
41	34	—	1	—	2	4	2	1	—	—	1	—	Tandil.
17	14	—	—	—	3	—	—	—	—	—	—	—	Tapalqué.
6	6	—	—	—	—	—	—	—	—	—	—	—	Tordillo.
12	8	—	—	—	3	1	—	—	—	—	—	—	Tornquist.
23	18	—	—	—	2	3	—	—	—	—	—	—	Trenque Lauquen.
39	33	—	—	—	1	5	—	—	—	—	—	—	Tres Arroyos.
47	40	—	1	—	3	3	—	—	—	—	—	—	Veinticinco de Mayo.
30	17	—	—	—	—	13	4	—	2	—	1	1	Vicente López.
17	14	—	—	—	3	—	1	—	1	—	—	—	Villarino.

COLEGIOS NACIONALES EN LA PROVINCIA DE BUENOS AIRES

Inscripción de alumnos por colegio

1929 — 1939

ESTABLECIMIENTO	1929	1930	1931	1932	1933	1934	1935	1936	1937	1938	1939	Totales desde su fundación
TOTALES	4.209	4.838	4.606	5.071	5.218	5.254	5.404	5.721	5.927	6.038	6.328	108.246
Colegio Nacional de Adrogué (Almirante Brown)	265	432	366	449	480	432	406	425	408	490	434	4.657
Colegio Nacional de Azul	189	213	219	218	231	224	218	203	212	238	236	4.526
Colegio Nacional de Bahía Blanca	357	331	331	369	368	366	363	392	428	439	454	9.401
Colegio Nacional de Bolívar	—	45	—	—	—	—	—	—	67	96	91	299
Colegio Nacional de Bragado	100	104	125	104	121	131	131	141	163	155	156	2.235
Colegio Nacional de Chivilcoy	164	171	174	179	185	176	189	202	209	233	229	4.013
Colegio Nacional de Dolores	139	127	124	147	126	134	149	125	138	125	129	4.416
Colegio Nac. de Mar del Plata (G. Pueyrredón)	178	197	200	227	205	218	238	231	236	250	226	3.624
Liceo M. «G. San Martín» de G. San Martín (1)	—	—	—	—	—	—	—	—	—	—	273	273
Colegio Nacional de Junín	175	182	202	211	222	214	253	222	258	263	278	3.724
Colegio Nacional de La Plata	1.353	1.108	1.034	1.133	1.200	1.187	1.193	1.347	1.237	1.163	1.146	35.022
Secundario de Señoritas de La Plata	368	376	420	398	382	428	439	417	457	399	443	6.385 (2)
Colegio Nacional «F. Ameghino» de Mercedes	184	199	193	214	223	234	255	275	259	256	276	6.007
Colegio Nacional «J. M. Estrada» de Necochea	98	122	117	142	134	129	117	155	178	175	180	2.243
Colegio Nacional de Pehuajó	—	44	60	87	111	130	135	124	126	126	130	1.073
Colegio Nacional de Pergamino	101	165	156	172	177	168	163	194	212	221	220	1.888
Colegio Nacional «Carlos Pellegrini» de Pilar	70	68	—	—	—	—	—	—	—	—	—	204
Colegio Nacional de Quilmes	—	166	194	232	235	237	242	274	292	317	328	2.517
Colegio Nacional de Saladillo	—	93	—	—	—	—	—	—	—	—	—	93
Colegio Nacional de San Isidro	257	285	256	307	312	282	327	356	373	370	350	5.961
Colegio Nacional de San Nicolás	211	220	229	246	256	264	282	282	293	314	314	6.620
Sec. Liceo anexo Esc. Normal de San Pedro	—	—	—	25	39	61	66	105	106	103	98	603
Colegio Nacional de Trenque Lauquen	—	—	—	—	—	—	—	—	38	69	99	206
Colegio Nacional de Tres Arroyos	—	189	206	211	211	239	238	251	237	236	238	2.256

(1) Dependiente del Ministerio de Guerra.

(2) Sólo hay datos a partir de 1923.

COLEGIOS NACIONALES EN LA PROVINCIA DE BUENOS AIRES

Año 1939

Número de divisiones y profesores

ESTABLECIMIENTO	Número de Establec.	NUMERO DE DIVISIONES							Número de Profesores
		1er. año	2º año	3er. año	4to año	5to año	6to año	TOTALES	
TOTALES	21	53	42	36	30	26	4	191	781
«Almirante G. Brown» de Adrogué (A. Brown)	1	3	3	3	2	2	—	13	75
«Esteban Echeverría» de Azul	1	2	2	1	1	1	—	7	25
De Bahía Blanca	1	4	3	2	2	2	—	13	56
De Bolívar	1	1	1	1	1	1	—	5	19
De Bragado	1	1	1	1	1	1	—	5	20
De Chivilcoy	1	2	2	2	1	1	—	8	29
De Dolores	1	1	1	1	1	1	—	5	27
De Mar del Plata (General Pueyrredón)	1	2	2	2	1	1	—	8	22
Liceo Militar «G. San Martín» (G. San Martín) (1)	1	8	—	—	—	—	—	8	42
De Junín	1	2	2	2	2	1	—	9	38
De La Plata (2)	1	9	7	6	5	4	4	35	100
«Florentino Ameghino» de Mercedes	1	2	2	2	2	1	—	9	32
«José M. Estrada» de Necochea	1	2	2	1	1	1	—	7	20
De Pehuajó	1	1	1	1	1	1	—	5	20
De Pergamino	1	2	2	1	1	1	—	7	43
«José M. Estrada» de Quilmes	1	2	2	2	2	2	—	10	60
De San Isidro	1	2	2	2	2	2	—	10	48
De San Nicolás	1	3	3	2	2	1	—	11	42
Anexo Escuela Normal de San Pedro	1	1	1	1	1	1	—	5	28
De Trenque Lauquen	1	1	1	1	—	—	—	3	10
De Tres Arroyos	1	2	2	2	1	1	—	8	25

(1) Dependiente del Ministerio de Guerra.

(2) Anexado a la Universidad Nacional de La Plata.

COLEGIOS NACIONALES EN LA

Inscripción y asistencia

NUMERO DE ALUMNOS

ESTABLECIMIENTO	1.er año		2.do año		3.er año		4.to año		5.to año	
	V	M	V	M	V	M	V	M	V	M
TOTALES	1.553	365	1.096	200	881	188	793	209	677	189
«Almirante G. Brown», de Adrogué (A. Brown)	101	—	112	—	94	—	74	—	53	—
«Esteban Echeverría», de Azul	68	13	47	3	31	3	33	3	34	1
Colegio Nacional de Bahía Blanca	100	40	79	23	60	17	55	15	43	22
Colegio Nacional de Bolívar	22	6	21	1	15	—	7	1	11	7
Colegio Nacional de Bragado	24	9	30	3	26	5	22	7	25	5
Colegio Nacional de Chivilcoy	46	24	39	14	32	7	37	5	19	6
Colegio Nacional de Dolores	30	5	20	3	24	4	18	8	11	6
Colegio Nacional de Mar del Plata (G. Pueyrredón)..	61	14	45	6	35	7	18	11	24	5
Liceo Militar «G. San Martín», San Martín (1)	273	—	—	—	—	—	—	—	—	—
Colegio Nacional de Junín	62	16	57	10	39	11	31	11	39	2
Colegio Nacional de La Plata (2)	258	—	232	—	193	—	185	—	149	—
Colegio Secundario de Señoritas, La Plata (2)	—	124	—	65	—	62	—	67	—	67
«Florentino Ameghino», de Mercedes	69	10	52	8	34	10	42	10	34	7
«José M. Estrada», de Necochea	40	16	25	13	22	11	17	10	21	5
Colegio Nacional de Pehuajó	31	9	35	2	11	3	26	3	16	4
Colegio Nacional de Pergamino	60	10	39	6	29	4	34	5	28	5
Colegio Nacional «José M. Estrada», de Quilmes	62	8	74	1	60	1	50	7	58	7
Colegio Nacional de San Isidro	63	8	67	3	67	2	59	14	46	21
Colegio Nacional de San Nicolás	69	21	56	14	50	8	48	14	27	7
Colegio Nacional Anexo Esc. Normal de San Pedro...	32	8	13	4	13	2	12	1	12	1
Colegio Nacional de Trenque Lauquen	27	9	23	10	17	13	—	—	—	—
Colegio Nacional de Tres Arroyos	55	15	30	11	29	18	25	17	27	11

(1) Dependiente del Ministerio de Guerra.

(2) Anexo a la Universidad Nacional de La Plata.

PROVINCIA DE BUENOS AIRES

de alumnos. — Año 1939

REGULARES					ASISTENCIA MEDIA							ESTABLECIMIENTO
6.to año		TOTAL		Total general	1.er año	2.do año	3.er año	4.to año	5.to año	6.to año	TOTALES	
V	M	V	M									
129	58	5.119	1.209	6.328	1.801	1.200	979	914	774	173	5.841	**TOTALES.**
—	—	434	—	434	93	105	87	69	49	—	403	«A. G. Brown , de Adrogué (A. Brown).
—	—	213	23	236	72	47	32	30	29	—	210	«Esteban Echeverría», de Azul.
—	—	337	117	454	131	95	70	64	60	—	420	Colegio Nacional de Bahía Blanca.
—	—	76	15	91	25	19	12	7	14	—	77	Colegio Nacional de Bolívar.
—	—	127	29	156	31	31	29	26	28	—	145	Colegio Nacional de Bragado.
—	—	173	56	229	62	48	36	36	23	—	205	Colegio Nacional de Chivilcoy.
—	—	103	26	129	30	18	24	22	14	—	108	Colegio Nacional de Dolores.
—	—	183	43	226	70	47	34	26	25	—	202	C. Nac. de Mar del Plata (G. Pueyrredón)
—	—	273	—	273	268	—	—	—	—	—	268	L. Militar «G. San Martín , S. Martín (1)
—	—	228	50	278	74	63	45	38	38	—	258	Colegio Nacional de Junín.
129	—	1.146	—	1.146	251	221	180	171	137	119	1.079	Colegio Nacional de La Plata (2).
—	58	—	443	443	104	58	57	62	60	54	395	Col. Sec. de Señoritas, La Plata (2).
—	—	231	45	276	76	58	42	48	34	—	258	«Florentino Ameghino», de Mercedes.
—	—	125	55	180	52	36	32	25	25	—	170	«José M. Estrada», de Necochea.
—	—	109	21	130	39	26	12	26	18	—	121	Colegio Nacional de Pehuajó.
—	—	190	30	220	68	42	31	36	31	—	208	Colegio Nacional de Pergamino.
—	—	304	24	328	66	71	56	52	59	—	304	C. Nac. «José M. Estrada», de Quilmes.
—	—	302	48	350	63	65	64	68	53	—	313	Colegio Nacional de San Isidro.
—	—	250	64	314	87	67	55	57	32	—	298	Colegio Nacional de San Nicolás.
—	—	82	16	98	39	15	11	12	12	—	89	C. Nacional Anexo Esc. N. de S. Pedro.
—	—	67	32	99	35	31	28	—	—	—	94	Colegio Nacional de Trenque Lauquen.
—	—	166	72	238	65	37	42	39	33	—	216	Colegio Nacional de Tres Arroyos.

ESCUELAS NORMALES (CURSO NORMAL) EN LA PROVINCIA DE BUENOS AIRES

Inscripción de alumnos por escuela, desde 1929 hasta 1939

ESTABLECIMIENTO	1929	1930	1931	1932	1933	1934	1935	1936	1937	1938	1939	Total desde su fundación
TOTALES	3.575	3.795	3.600	3.601	3.642	3.655	3.804	4.548	5.107	5.632	5.665	100.766
Mixta de Avellaneda	242	271	331	227	217	208	229	253	260	324	302	4.933
Mixta «Bernardino Rivadavia», Azul	138	143	143	153	146	147	161	200	236	265	282	4.883
Mixta de Bahía Blanca	259	265	230	243	236	226	213	217	221	242	235	6.735
Mixta de Bragado	—	—	—	—	—	—	—	141	139	143	137	560
Mixta «Dr. Eduardo Costa», Campana	109	113	121	119	125	113	128	137	146	151	150	2.447
Mixta de Adap. Regional de Chascomús	43	38	—	—	—	—	—	47	58	88	100	806
Mixta «D. F. Sarmiento», Chivilcoy	166	164	169	160	165	167	172	172	224	262	286	4.729
Mixta de Dolores	182	212	151	156	153	145	127	128	147	180	181	5.774
Mixta de Junín	—	—	—	—	—	—	—	149	199	242	247	837
Maestras «Mary O'Graham», La Plata	400	406	331	378	385	387	379	424	502	492	459	13.076
Mixta de Las Flores	100	101	93	116	130	127	131	128	131	122	116	2.107
Mixta «Abraham Lincoln», Lincoln	146	183	150	146	153	152	158	194	225	265	276	3.667
Mixta de Lomas de Zamora	299	301	294	298	309	310	311	332	337	316	302	6.934
Mixta «Florentino Ameghino», Luján	109	121	124	134	137	148	150	161	188	223	230	2.792
Mixta «Justo J. de Urquiza», Mercedes	151	154	141	138	138	142	141	167	178	213	230	5.582
Mixta de Olavarría	94	99	112	117	121	118	129	127	133	134	135	2.422
Mixta de Pehuajó	99	114	132	143	146	143	157	189	218	225	260	3.150
Mixta de Pergamino	125	140	134	136	138	142	144	181	220	249	260	3.670
Mixta de Quilmes	201	201	212	225	207	242	268	305	333	315	283	5.403
Mixta de San Fernando	127	133	131	133	138	144	153	198	232	285	314	3.975
Mixta de San Nicolás	177	200	172	171	173	152	188	194	232	264	238	5.842
Mixta «Fray C. J. Rodríguez», San Pedro	126	131	139	134	144	145	156	172	210	245	254	3.720
Mixta «Gral. J. de San Martín», Tandil	171	183	162	148	161	171	173	186	181	228	242	3.886
Mixta de Veinticinco de Mayo	111	122	128	126	120	126	136	146	157	159	146	2.836

ESCUELAS NORMALES (CURSO NORMAL) EN LA PROVINCIA DE BUENOS AIRES. — AÑO 1939

Número de divisiones y profesores

ESTABLECIMIENTO	Número de escuelas	NUMERO DE DIVISIONES				TOTALES	Número de profesores
		1er. año	2do. año	3er. año	4to. año		
TOTALES	24	43	43	42	38	166	714
Mixta de Avellaneda	1	2	2	2	2	8	41
Mixta «Bernardino Rivadavia», Azul	1	2	2	2	3	9	33
Mixta de Bahía Blanca	1	2	2	2	2	8	40
Mixta de Bragado	1	1	1	1	1	4	22
Mixta «Dr. Eduardo Costa», Campana	1	1	1	1	1	4	17
Mixta de Adap. Regional de Chascomús	1	1	1	1	1	4	17
Mixta «D. F. Sarmiento», Chivilcoy	1	2	2	2	1	7	23
Mixta de Dolores	1	2	2	1	1	6	21
Mixta de Junín	1	2	2	2	1	7	27
Maestras «Mary O'Graham», La Plata	1	3	3	3	3	12	68
Mixta de Las Flores	1	1	1	1	1	4	17
Mixta «Abraham Lincoln», Lincoln	1	2	2	2	2	8	21
Mixta de Lomas de Zamora	1	2	2	2	2	8	33
Mixta «Florentino Ameghino», Luján	1	2	2	2	1	7	28
Mixta «Justo J. de Urquiza», Mercedes	1	2	2	2	1	7	30
Mixta de Olavarría	1	1	1	1	1	4	14
Mixta de Pehuajó	1	2	2	2	2	8	36
Mixta de Pergamino	1	2	2	2	2	8	39
Mixta de Quilmes	1	2	2	2	2	8	46
Mixta de San Fernando	1	2	2	2	2	8	33
Mixta de San Nicolás	1	2	2	2	2	8	36
Mixta «Fray C. J. Rodríguez», San Pedro	1	2	2	2	1	7	32
Mixta «Gral. J. de San Martín», Tandil	1	2	2	2	2	8	24
Mixta de Veinticinco de Mayo	1	1	1	1	1	4	16

ESCUELAS NORMALES (CURSO NORMAL)

Inscripción y asistencia

ESTABLECIMIENTO	NUMERO DE ALUMNOS							
	1er. año		2do. año		3er. año		4to. año	
	V	M	V	M	V	M	V	M
TOTALES	**387**	**917**	**402**	**1.196**	**370**	**1.141**	**270**	**982**
Mixta de Avellaneda	26	35	31	50	26	57	20	57
Mixta «Bernardino Rivadavia», Azul	21	39	20	61	10	53	17	61
Mixta de Bahía Blanca	8	53	6	58	8	59	1	42
Mixta de Bragado	6	24	2	38	5	37	4	21
Mixta «Dr. Eduardo Costa», Campana	12	23	15	25	19	23	11	22
Mixta de Adap. Regional de Chascomús	13	17	8	24	4	14	4	16
Mixta «D. F. Sarmiento», Chivilcoy	21	42	22	57	23	66	10	45
Mixta de Dolores	18	41	12	38	6	34	6	26
Mixta de Junín	19	41	17	59	11	56	9	35
Maestras «Mary O'Graham», La Plata	—	92	—	118	—	128	—	121
Mixta de Las Flores	5	24	7	19	8	18	8	27
Mixta «Abraham Lincoln», Lincoln	27	33	27	53	29	43	13	51
Mixta de Lomas de Zamora	16	45	17	63	21	60	20	60
Mixta «Florentino Ameghino», Luján	21	37	23	49	16	45	8	31
Mixta «Justo J. de Urquiza», Mercedes	16	44	24	49	8	48	7	34
Mixta de Olavarría	13	17	15	23	8	30	6	23
Mixta de Pehuajó	21	39	22	56	16	40	17	49
Mixta de Pergamino	20	42	14	57	19	57	5	46
Mixta de Quilmes	26	34	23	50	33	49	23	45
Mixta de San Fernando	27	35	26	52	20	56	51	47
Mixta de San Nicolás	12	48	19	60	16	46	5	32
Mixta «Fray C. J. Rodríguez», San Pedro	12	48	23	53	32	48	8	30
Mixta «Gral. J. de San Martín», Tandil	17	44	21	55	14	46	11	34
Mixta de Veinticinco de Mayo	10	20	8	29	18	28	6	27

EN LA PROVINCIA DE BUENOS AIRES

de alumnos. — Año 1939

REGULARES			ASISTENCIA MEDIA					ESTABLECIMIENTO
TOTAL		TOTAL GENERAL	1er. año	2do. año	3er. año	4to. año	TOTAL	
V	M							
1.429	4.236	5.665	1.225	1.475	1.377	1.146	5.223	**TOTALES.**
103	199	302	57	72	76	72	277	Mixta de Avellaneda.
68	214	282	57	74	59	74	264	Mixta «B. Rivadavia» de Azul.
23	212	235	57	59	61	39	216	Mixta de Bahía Blanca.
17	120	137	28	37	39	22	126	Mixta de Bragado.
57	93	150	32	36	38	30	136	Mixta «Eduardo Costa», Campana.
29	71	100	29	30	16	20	95	Adaptación Regional de Chascomús.
76	210	286	57	72	72	47	248	Mixta «D. F. Sarmiento», Chivilcoy.
42	139	181	50	45	37	28	160	Mixta de Dolores.
56	191	247	53	70	60	40	223	Mixta de Junín.
—	459	459	86	108	118	110	422	Maestras «M. O'Graham», La Plata.
28	88	116	27	24	24	31	106	Mixta de Las Flores.
96	180	276	56	73	65	57	251	Mixta «Abraham Lincoln», Lincoln.
74	228	302	58	75	75	72	280	Mixta de Lomas de Zamora.
68	162	230	57	65	56	37	215	Mixta «F. Ameghino», Luján.
55	175	230	57	68	52	39	216	Mixta «J. J. de Urquiza», Mercedes.
42	93	135	30	37	36	28	131	Mixta de Olavarría.
76	184	260	60	76	54	63	253	Mixta de Pehuajó.
58	202	260	61	67	68	45	241	Mixta de Pergamino.
105	178	283	53	63	73	62	251	Mixta de Quilmes.
124	190	314	59	72	71	92	294	Mixta de San Fernando.
52	186	238	58	75	59	34	226	Mixta «R. Obligado», San Nicolás.
75	179	254	57	72	70	35	234	Mix. «F. C. J. Rodríguez», S. Pedro.
63	179	242	58	72	55	40	225	Mix. «Gral. J. de S. Martín», Tandil.
42	104	146	28	33	43	29	133	Mixta de Veinticinco de Mayo.

ESCUELAS NORMALES (DEPARTAMENTO DE APLICACION) EN LA PROVINCIA DE BUENOS AIRES

Inscripción de alumnos por escuela

1930 - 1939

ESTABLECIMIENTO	1930	1931	1932	1933	1934	1935	1936	1937	1938	1939	TOTAL DE ALUMNOS INSCRIPTOS EN 10 AÑOS
TOTALES	6.827	6.355	6.588	6.624	6.556	6.649	7.472	7.817	8.310	8.136	71.334
Mixta de Avellaneda	209	208	208	203	216	213	248	254	324	307	2.390
Mixta «Bernardino Rivadavia», Azul	319	312	321	305	312	339	336	323	320	336	3.223
Mixta de Bahía Blanca	310	273	283	300	277	274	274	266	267	301	2.825
Mixta de Bragado	225	—	—	—	—	—	210	221	285	285	1.226
Mixta «Dr. Eduardo Costa», Campana	234	232	238	235	236	214	211	217	218	225	2.260
Mixta de Adap. Regional de Chascomús	—	—	—	—	—	—	188	204	199	209	800
Mixta «D. F. Sarmiento», Chivilcoy	331	325	306	293	297	284	282	295	311	332	3.056
Mixta de Dolores	337	286	287	263	281	268	270	282	305	311	2·890
Mixta de Junín	—	—	—	—	—	—	272	327	318	284	1.201
Maestras «Mary O'Graham», La Plata	659	647	780	778	709	694	673	683	788	753	7.164
Mixta de Las Flores	277	251	260	261	267	268	259	248	273	271	2.635
Mixta «Abraham Lincoln», Lincoln	296	294	303	304	289	305	307	317	330	314	3.059
Mixta de Lomas de Zamora	335	333	364	382	406	435	463	534	551	553	4.356
Mixta «Florentino Ameghino», Luján	215	198	201	182	199	211	259	268	273	259	2.265
Mixta «Justo J. de Urquiza», Mercedes	333	315	310	325	313	308	310	311	315	303	3·143
Mixta de Olavarría	291	265	277	273	272	253	247	249	276	275	2.678
Mixta de Pehuajó	300	289	281	298	296	316	304	318	336	340	3.078
Mixta de Pergamino	292	294	332	337	333	304	326	362	369	346	3.295
Mixta de Quilmes	355	350	331	369	333	327	352	387	427	390	3.621
Mixta de San Fernando	360	342	343	366	364	447	467	518	578	564	4.349
Mixta de San Nicolás	302	307	322	318	326	313	301	301	314	309	3.113
Mixta «Fray C. J. Rodríguez», San Pedro	287	285	286	277	276	295	325	346	336	311	3.024
Mixta «Gral. J. de San Martín», Tandil	281	263	269	265	271	285	311	326	308	287	2·866
Mixta de Veinticinco de Mayo	279	286	286	290	283	296	277	260	289	271	2.817

ESCUELAS NORMALES (DEPARTAMENTO DE APLICACION) EN LA PROVINCIA DE BUENOS AIRES

Número de alumnos egresados de sexto grado, por curso escolar — Años: 1929 - 1939

ESTABLECIMIENTO	1929	1930	1931	1932	1933	1934	1935	1936	1937	1938	1939
TOTALES	963	958	948	990	1.016	1.056	1.107	1.315	1.291	1.567	1.425
Mixta de Avellaneda	32	33	34	38	30	37	34	42	46	83	39
Mixta «Bernardino Rivadavia», Azul	35	30	33	33	30	37	72	70	63	62	69
Mixta de Bahía Blanca	54	47	53	57	57	58	52	61	52	54	50
Mixta de Bragado	—	—	—	—	—	—	—	44	57	72	51
Mixta «Dr. Eduardo Costa», Campana	33	28	29	26	31	29	25	28	32	34	35
Mixta de Adaptación Regional de Chascomús	25	22	26	23	25	22	17	17	24	28	27
Mixta «Domingo F. Sarmiento», Chivilcoy	54	59	45	45	38	45	54	63	70	73	73
Mixta de Dolores	51	47	38	44	27	40	44	40	33	45	34
Mixta de Junín	—	—	—	—	—	—	—	61	80	77	69
Mixta de Las Flores	43	49	28	38	45	45	43	43	43	54	57
Maestras «Mary O'Graham», La Plata	75	82	74	74	89	92	92	110	107	120	107
Mixta «Abraham Lincoln», Lincoln	49	44	41	42	51	49	52	56	65	74	68
Mixta de Lomas de Zamora	67	67	66	74	78	80	88	87	90	89	88
Mixta «Florentino Ameghino», Luján	29	34	35	35	31	33	39	39	39	37	39
Mixta «Justo J. de Urquiza», Mercedes	47	49	62	45	54	49	53	59	58	78	66
Mixta de Olavarría	27	32	30	34	27	26	33	31	33	38	32
Mixta de Pehuajó	49	51	58	50	61	55	65	50	67	72	78
Mixta de Pergamino	31	29	31	30	38	43	25	34	29	70	55
Mixta de Quilmes	61	53	62	62	61	63	68	85	74	76	67
Mixta de San Fernando	52	55	54	49	58	68	67	76	36	103	106
Mixta de San Nicolás	31	28	28	33	33	31	35	38	33	39	70
Mixta «Fray Cayetano J. Rodríguez», San Pedro	52	53	47	65	48	52	50	81	73	82	54
Mixta «Gral. José de San Martín», Tandil	38	36	39	56	54	56	50	37	38	40	39
Mixta de Veinticinco de Mayo	28	30	35	37	50	46	49	63	49	67	52

ESCUELAS NORMALES (CURSO DE APLICACION) EN

Inscripción y asistencia

ESTABLECIMIENTO	NUMERO DE ALUMNOS									
	1.er año		2.do año		3.er año		4.to año		5.to año	
	V	M	V	M	V	M	V	M	V	M
TOTALES	834	1.325	406	746	358	755	349	718	345	788
Mixta de Avellaneda	43	67	15	24	8	30	19	21	15	25
Mixta «B. Rivadavia», de Azul	38	38	9	27	19	24	18	24	20	50
Mixta de Bahía Blanca	25	78	7	28	8	26	5	30	7	28
Mixta de Bragado	30	45	15	18	9	23	15	25	12	28
Mixta «Dr. Eduardo Costa», de Campana	32	33	15	16	19	13	17	14	12	19
Adaptación Regional de Chascomús	34	31	8	18	9	18	13	15	17	16
Mixta «D. F. Sarmiento», Chivilcoy	35	46	29	22	17	23	16	24	14	26
Mixta de Dolores	43	74	25	36	10	24	9	23	8	23
Mixta de Junín	31	39	14	24	9	28	10	24	9	26
Maestras «Mary O' Graham», La Plata	—	171	—	118	—	120	—	115	—	115
Mixta de Las Flores	36	34	18	16	20	15	12	23	14	21
Mixta «Abraham Lincoln», de Lincoln	29	46	16	18	18	16	16	20	29	37
Mixta de Lomas de Zamora	73	81	27	55	35	42	27	44	21	59
Mixta «F. Ameghino», de Luján	38	32	14	25	13	24	12	25	13	24
Mixta «J. J. de Urquiza», Mercedes	29	51	15	24	13	25	12	26	13	25
Mixta de Olavarría	37	41	18	22	18	22	19	19	20	19
Mixta de Pehuajó	38	67	22	17	16	24	19	21	15	23
Mixta de Pergamino	34	42	29	39	21	52	10	24	11	24
Mixta de Quilmes	24	45	23	27	21	45	19	50	16	52
Mixta de San Fernando	56	87	27	52	25	52	29	49	28	52
Mixta «R. Obligado», San Nicolás	25	55	7	33	5	35	10	29	8	29
Mixta «Fray C. Rodríguez», San Pedro	40	39	24	18	18	25	22	21	18	22
Mixta «General José de San Martín», Tandil	30	47	18	45	13	24	15	22	11	23
Mixta de Veinticinco de Mayo	34	36	11	24	14	25	5	30	14	22

LA PROVINCIA DE BUENOS AIRES

de alumnos. — Año 1939

REGULARES					ASISTENCIA MEDIA							ESTABLECIMIENTO
6.to año		Total		Total general	1.er año	2.do año	3.er año	4.to año	5.to año	6.to año	Total	
V	M	V	M									
427	1.085	2.719	5.417	8.136	1.905	1.038	1.039	995	1.071	1.425	7.473	**TOTALES.**
6	34	106	201	307	101	35	35	38	38	38	285	Mixta de Avellaneda.
17	52	121	215	336	70	33	43	41	64	68	319	Mixta «B. Rivadavia», de Azul.
9	50	61	240	301	92	33	33	34	34	55	281	Mixta de Bahía Blanca.
18	47	99	186	285	66	29	29	33	37	61	255	Mixta de Bragado.
18	17	113	112	225	59	30	30	30	30	32	211	Mixta «Dr. Eduardo Costa», de Campana.
13	17	94	115	209	45	25	25	27	32	29	183	Adaptación Regional de Chascomús.
29	51	140	192	332	71	37	37	36	38	74	293	Mixta «D. F. Sarmiento», Chivilcoy.
5	31	100	211	311	99	53	31	28	28	33	272	Mixta de Dolores.
20	50	93	191	284	64	35	33	32	32	64	260	Mixta de Junín.
—	114	—	753	753	158	111	112	107	106	108	702	Maestras «Mary O' Graham», La Plata.
22	40	122	149	271	62	30	32	32	33	51	240	Mixta de Las Flores.
25	44	133	181	314	67	29	30	32	62	65	285	Mixta «Abraham Lincoln», de Lincoln.
26	63	209	344	553	118	63	72	66	73	83	475	Mixta de Lomas de Zamora.
15	24	105	154	259	62	38	35	36	35	36	242	Mixta «F. Ameghino», de Luján.
18	52	100	203	303	70	37	35	38	36	68	284	Mixta «J. J. de Urquiza», Mercedes.
24	16	136	139	275	68	37	36	36	38	38	253	Mixta de Olavarría.
22	56	132	208	340	93	32	37	38	38	75	313	Mixta de Pehuajó.
13	47	118	228	346	72	67	72	33	34	59	337	Mixta de Pergamino.
13	55	116	274	390	61	46	59	63	65	64	358	Mixta de Quilmes.
33	74	198	366	564	134	72	73	73	75	102	529	Mixta de San Fernando.
24	49	79	230	309	76	39	39	36	36	70	296	Mixta «R. Obligado», San Nicolás.
18	46	140	171	311	70	39	41	40	39	63	292	Mixta «Fray C. Rodríguez», San Pedro.
14	25	101	186	287	68	57	36	34	34	38	267	Mixta «Gral. José de San Martín», Tandil.
25	31	103	168	271	59	31	34	32	34	51	241	Mixta de Veinticinco de Mayo.

ESCUELAS NORMALES (CURSO DE APLICACION) EN LA PROVINCIA DE BUENOS AIRES. — AÑO 1939

Número de divisiones y profesores

ESTABLECIMIENTO	NUMERO DE DIVISIONES						TOTALES	Número de profesores
	1.er año	2.do año	3.er año	4.to año	5.to año	6.to año		
TOTALES	57	32	30	29	31	41	220	299
Mixta de Avellaneda	3	1	1	1	1	1	8	9
Mixta «Bernardino Rivadavia», de Azul	1	1	1	1	1	1	6	13
Mixta de Bahía Blanca	3	1	1	1	1	2	9	11
Mixta de Bragado	2	1	1	1	2	2	9	12
Mixta «Dr. Eduardo Costa», de Campana	2	1	1	1	1	1	7	10
Adaptación Regional de Chascomús	2	1	1	1	1	1	7	9
Mixta «Domingo F. Sarmiento», de Chivilcoy	2	1	1	1	1	2	8	11
Mixta de Dolores	4	2	1	1	1	1	10	13
Mixta de Junín	2	1	1	1	1	2	8	11
Maestras «Mary O' Graham», de La Plata	5	3	3	3	3	3	20	25
Mixta de Las Flores	2	1	1	1	1	2	8	9
Mixta «Abraham Lincoln», de Lincoln	2	1	1	1	2	2	9	12
Mixta de Lomas de Zamora	4	2	2	2	2	2	14	21
Mixta «Florentino Ameghino», de Luján	1	1	1	1	1	1	6	9
Mixta «Justo J. de Urquiza», de Mercedes	1	1	1	1	1	1	6	12
Mixta de Olavarría	2	1	1	1	1	1	7	10
Mixta de Pehuajó	3	1	1	1	1	2	9	11
Mixta de Pergamino	2	2	2	1	1	2	10	14
Mixta de Quilmes	2	2	2	2	2	2	12	17
Mixta de San Fernando	4	2	2	2	2	3	15	19
Mixta «Rafael Obligado», de San Nicolás	2	1	1	1	1	2	8	10
Mixta «Fray Cayetano J. Rodríguez», de San Pedro	2	1	1	1	1	2	8	11
Mixta «General José de San Martín», de Tandil	2	2	1	1	1	1	8	10
Mixta de Veinticinco de Mayo	2	1	1	1	1	2	8	10

ESCUELAS NORMALES (JARDIN DE INFANTES) EN LA PROVINCIA DE BUENOS AIRES

Inscripción de alumnos por escuela

1930 - 1939

ESTABLECIMIENTO	1930	1931	1932	1933	1934	1935	1936	1937	1938	1939	Número de maestros de sección
TOTALES	79	117	192	139	117	124	109	197	159	150	1·383
Maestras «Mary O'Graham», La Plata	79	117	192	139	117	124	109	127	89	78	1.171
Mixta «Florentino Ameghino», Luján	—	—	—	—	—	—	—	70	70	72	212

Número de divisiones, inscripción de alumnos, asistencia media y número de profesores. — Año 1939

ESTABLECIMIENTO	Divisiones	Inscripción de alumnos			Asistencia media	Número de maestros de sección
		V	M	TOTAL		
TOTALES	4	27	123	150	135	6
Maestras «Mary O'Graham», La Plata	3	—	78	78	70	3
Mixta «Florentino Ameghino», Luján	1	27	45	72	65	3

ESCUELAS NACIONALES DE COMERCIO EN LA PROVINCIA DE BUENOS AIRES

Inscripción de alumnos por escuela

1929 - 1939

ESTABLECIMIENTO	1929	1930	1931	1932	1933	1934	1935	1936	1937	1938	1939	Total desde su fundación
TOTALES	1.110	1.274	897	909	1.034	998	1.283	1.485	1.744	2.055	2.233	23.295
Escuela de Comercio de Avellaneda	—	—	—	—	—	—	134	227	314	388	420	1.423
Escuela de Comercio de Bahía Blanca .	429	483	368	376	395	377	453	439	437	471	467	8.764
Sec. Com. Anexa al Col. Nac., Dolores (1)	30	34	—	—	—	—	—	—	—	—	—	64
Esc. de Comerc. y Manual. de San Martín	88	87	72	99	87	75	69	70	103	93	101	1.118
Escuela de Comercio de La Plata	309	330	294	335	305	258	273	297	345	386	373	6.826
Sec. Com. Anexa a la E. Norm., La Plata (1)	39	93	—	—	—	—	—	—	—	—	—	132
Esc. de Comercio de R. Mejía, Matanza .	122	139	126	55	176	206	249	340	442	599	702	3.562
Escuela de Comercio de San Isidro	93	108	37	44	71	82	105	112	103	118	170	1.406

ESCUELAS DE COMERCIO EN LA PROVINCIA DE BUENOS AIRES. — AÑO 1939

Inscripción y asistencia media de alumnos

ESTABLECIMIENTO	NUMERO DE ALUMNOS REGULARES												Total general	ASISTENCIA MEDIA					
	1er. año		2do. año		3er. año		4to. año		5to. año		Total			1er. año	2do. año	3er. año	4to. año	5to. año	Total
	V	M	V	M	V	M	V	M	V	M	V	M							
TOTALES	544	192	412	159	334	122	203	93	133	41	1.626	607	2.233	680	526	412	260	156	2.034
De Avellaneda	107	36	69	30	71	21	31	18	29	8	307	113	420	130	88	81	42	31	372
De Bahía Blanca	166	27	77	14	56	22	47	15	39	4	385	82	467	174	83	67	53	41	418
De General San Martín (2) .	9	26	3	21	18	10	4	10	—	—	34	67	101	33	22	27	12	—	94
De La Plata	77	17	76	18	78	19	42	16	26	4	299	74	373	86	88	90	51	27	342
De Ramos Mejía (Matanza)	128	80	134	76	90	50	61	34	24	25	437	265	702	197	195	127	87	44	650
De San Isidro	57	6	53	—	21	—	18	—	15	—	164	6	170	60	50	20	15	13	158

Número de divisiones y profesores

ESTABLECIMIENTO	NUMERO DE DIVISIONES						Número de profesores
	1er. año	2do. año	3er. año	4to. año	5to. año	Total	
TOTALES	20	17	15	13	9	74	363
De Avellaneda	4	3	3	3	2	15	86
De Bahía Blanca	4	3	3	3	2	15	51
De General San Martín (2) .	1	1	1	1	—	4	19
De La Plata	3	3	3	2	2	13	58
De Ramos Mejía (Matanza) .	6	5	4	3	2	20	101
De San Isidro	2	2	1	1	1	7	48

(1) Suprimidas en el año 1931.

(2) Escuela de Comercio y Manualidades, Sección Comercial.

ESCUELAS INDUSTRIALES Y DE ARTES Y OFICIOS EN LA PROVINCIA DE BUENOS AIRES

Inscripción de alumnos por escuela

1929 - 1939

ESTABLECIMIENTO	1929	1930	1931	1932	1933	1934	1935	1936	1937	1938	1939	Total desde su fundación
TOTALES	1.336	1.257	1.249	1.539	1.425	1·557	1.294	1.904	1·871	2.082	2.224	26.493
Escuela de Artes y Oficios de Azul	57	50	52	53	59	54	48	42	60	59	65	1.012
Esc. Industrial y de Artes y Oficios de B. Blanca (1)	—	—	—	—	—	—	—	—	—	75	111	186
Escuela de Artes y Oficios de Bolívar	53	47	47	66	75	72	65	48	53	60	59	882
Escuela de Artes y Oficios de Bragado	66	67	74	47	66	68	79	80	64	60	56	1·160
Escuela Industrial y de Artes y Oficios de Chivilcoy	105	79	79	66	63	65	59	63	62	84	103	2.064
Escuela de Artes y Oficios de Dolores	50	51	—	—	—	34	54	60	54	54	49	764
Sección Artes y Oficios (Anexa) de San Martín (2)	116	77	62	78	70	69	59	63	72	98	113	971
Escuela de Artes y Oficios de General Villegas	—	—	—	—	—	—	—	38	44	60	58	200
Escuela de Artes y Oficios de Junín	75	74	78	84	95	85	67	77	163	194	203	1.705
Escuela Industrial de la Nación, La Plata	468	473	510	756	623	697	465	950	759	812	838	10.922
Escuela de Artes y Oficios de Mercedes	71	85	104	93	95	88	78	74	87	75	113	1.240
Escuela de Artes y Oficios de Pergamino	61	46	55	50	54	63	71	64	87	70	66	956
Escuela de Artes y Oficios de Quilmes	63	67	83	125	106	120	122	139	156	162	157	2.214
Escuela de Artes y Oficios de San Nicolás	72	54	45	52	49	68	69	73	65	75	85	878
Escuela de Artes y Oficios de Trenque Lauquen	35	47	60	69	70	74	58	63	63	79	77	831
Escuela de Artes y Oficios de Tres Arroyos	44	40	—	—	—	—	—	70	82	75	71	508

(1) Fundada en 1937.

(2) Anexa a la Comercial y Manualidades de San Martín.

ESCUELAS INDUSTRIALES Y DE ARTES Y OFICIOS EN LA PROVINCIA DE BUENOS AIRES.—AÑO 1939

Inscripción y asistencia media de alumnos

ESTABLECIMIENTO	NUMERO DE ALUMNOS REGULARES							NUMERO DE DIVISIONES						
	1er. año	2do. año	3er. año	4to. año	5to. año	6to. año	Total	1er. año	2do. año	3er. año	4to. año	5to. año	6to. año	Total
TOTALES	937	535	416	226	59	51	2.224	844	491	360	199	48	46	1.988
Esc. de Artes y Ofic., Azul	26	19	12	8	—	—	65	25	17	11	7	—	—	60
Esc. de Artes y Ofic., B. Blanca ..	65	33	13	—	—	—	111	62	31	12	—	—	—	105
Esc. de Artes y Ofic., Bolívar	27	19	7	6	—	—	59	25	17	7	6	—	—	55
Esc. de Artes y Ofic., Bragado	23	13	14	6	—	—	56	12	13	5	—	—	—	30
Esc. Ind. y de Art. y Of., Chivilcoy	40	32	18	13	—	—	103	32	29	15	11	—	—	87
Esc. de Artes y Ofic., Dolores	21	9	13	6	—	—	49	20	9	12	5	—	—	46
Esc. de Com. y Man. de San Martín .	61	38	9	5	—	—	113	56	35	8	4	—	—	103
Esc. de Artes y Ofic., G. Villegas .	28	11	13	6	—	—	58	21	8	10	5	—	—	44
Esc. de Artes y Ofic., Junín	77	63	49	14	—	—	203	70	57	44	13	—	—	184
Escuela Industrial de La Plata	284	159	166	119	59	51	838	253	145	141	108	48	46	741
Esc. de Artes y Ofic., Mercedes ..	58	21	19	15	—	—	113	54	20	17	14	—	—	105
Esc. de Artes y Ofic., Pergamino .	35	14	16	1	—	—	66	33	14	15	1	—	—	63
Esc. de Artes y Ofic., Quilmes	77	49	26	5	—	—	157	70	45	25	7	—	—	147
Esc. de Artes y Ofic., S. Nicolás .	46	20	10	9	—	—	85	44	19	9	7	—	—	79
Esc. de Artes y Ofic., T. Lauquen .	41	22	14	—	—	—	77	40	21	13	—	—	—	74
Esc. de Artes y Ofic., T. Arroyos .	28	13	17	13	—	—	71	27	11	16	11	—	—	65

ESCUELAS INDUSTRIALES Y DE ARTES Y OFICIOS EN LA PROVINCIA DE BUENOS AIRES.—AÑO 1939

Número de divisiones y profesores

ESTABLECIMIENTO	NUMERO DE DIVISIONES							Número de profesores
	1er. año	2do. año	3er. año	4to. año	5to. año	6to. año	Total	
TOTALES	26	25	21	17	4	2	95	217
Esc. de Artes y Ofic., Azul	1	1	1	1	—	—	4	8
Esc. de Artes y Ofic., B. Blanca ..	2	3	2	—	—	—	7	16
Esc. de Artes y Ofic., Bolívar	1	1	1	1	—	—	4	8
Esc. de Artes y Ofic., Bragado ...	1	1	1	1	—	—	4	8
Esc. Ind. y de Art. y Of., Chivilcoy	1	1	1	1	—	—	4	12
Esc. de Artes y Ofic., Dolores	1	1	1	1	—	—	4	9
Esc. de Com. y Man. de San Martín .	2	1	1	1	—	—	5	7
Esc. de Artes y Ofic., G. Villegas .	1	1	1	1	—	—	4	7
Esc. de Artes y Ofic., Junín	1	1	1	1	—	—	4	13
Escuela Industrial de La Plata	8	8	5	4	4	2	31	80
Esc. de Artes y Ofic., Mercedes ...	1	1	1	1	—	—	4	8
Esc. de Artes y Ofic., Pergamino ..	1	1	1	1	—	—	4	8
Esc. de Artes y Ofic., Quilmes	2	1	1	1	—	—	5	9
Esc. de Artes y Ofic., S. Nicolás ..	1	1	1	1	—	—	4	10
Esc. de Artes y Ofic., T. Lauquen .	1	1	1	—	—	—	3	7
Esc. de Artes y Ofic., T. Arroyos ..	1	1	1	1	—	—	4	7

ESCUELAS PROFESIONALES EN LA PROVINCIA DE BUENOS AIRES

Inscripción de alumnos por escuela

1929 - 1939

ESTABLECIMIENTO	1929	1930	1931	1932	1933	1934	1935	1936	1937	1938	1939	Totales desde su fundación
TOTALES	681	699	710	728	712	757	842	741	835	808	892	16.079
Escuela Profesional de Mujeres, Bolívar	—	40	51	73	74	89	99	86	93	73	76	754
Sec. Prof. (Anexa), G. S. Martín (1)	173	148	133	125	140	175	201	180	148	162	174	1.997
Escuela Prof. de Mujeres, La Plata ...	245	242	267	295	259	237	238	212	270	263	280	7.361
Escuela Prof. de Mujeres, San Fernando	263	269	259	235	239	256	304	263	324	310	362	5.967

Inscripción y asistencia media de alumnos y número de divisiones y profesores durante el año 1939

ESTABLECIMIENTO	Número de divisiones	Número de alumnos	Asistencia media	Número de profesores
TOTALES	20	892	757	50
Escuela Profesional de Mujeres, Bolívar	3	76	69	5
Sección Profesional (Anexa), G. S. Martín (1)	5	174	162	12
Escuela Profesional de Mujeres, La Plata	6	280	237	15
Escuela Profesional de Mujeres, San Fernando	6	362	289	18

(1) Anexa a la de Comercio y Manualidad de General San Martín.

ESTABLECIMIENTOS INCORPORADOS A LA ENSEÑANZA SECUNDARIA EN LA PROVINCIA DE BUENOS AIRES. — AÑO 1939

Inscripción de alumnos clasificados por año y sexo. — Número de profesores

ESTABLECIMIENTO	1.er año		2.do año		3.er año		4.to año		5.to año		TOTAL		TOTAL GENERAL	Número de profesores
	V	M	V	M	V	M	V	M	V	M	V	M		
TOTALES	813	117	539	23	391	22	276	22	189	32	2.208	216	2.424	410
Colegio «Don Bosco», Bahía Blanca	68	—	52	—	33	—	48	—	20	—	221	—	221	20
Instituto «Pedro Goyena», Bahía Blanca	22	14	11	—	9	1	—	—	—	—	42	15	57	7
Colegio «San Bartolomé», Bmé. Mitre	12	5	—	—	—	—	—	—	—	—	12	5	17	3
Instituto «Lanchares Rey», C. Casares	7	2	7	3	—	—	—	—	—	—	14	5	19	5
Instituto «José M. Estrada». C. Pringles	6	3	6	3	4	3	—	—	—	—	16	9	25	8
Instituto «Almafuerte», Chacabuco	9	5	12	2	8	1	—	—	—	—	29	8	37	13
Instituto «Hispano Argentino», G. Uriburu	20	4	13	4	9	—	—	—	—	—	42	8	50	10
Colegio «San José», General Madariaga	—	8	—	—	—	—	—	—	—	—	—	8	8	4
Escuela N. Popular, Gral. San Martín	22	11	10	1	10	—	7	—	11	—	60	12	72	29
Inst. «J. Hernández», V. Ballester (S. M.)	23	4	20	—	8	1	8	—	—	—	59	5	64	8
Colegio Argentino de Junín	5	1	—	—	—	—	—	—	—	—	5	1	6	6
Colegio del S. C. de Jesús, La Plata	33	—	21	—	19	—	11	—	13	—	97	—	97	18
Colegio Hijas de N. S. de la M., La Plata	—	—	—	—	—	—	—	—	—	6	—	6	6	8
Colegio «Juan Agustín García», La Plata	50	1	32	—	29	—	23	6	16	—	150	7	157	29
Colegio «María Auxiliadora», La Plata	—	—	—	—	—	—	—	—	—	15	—	15	15	7
Colegio «San José», La Plata	54	—	46	—	38	—	30	—	22	—	190	—	190	19
Colegio «Santa Teresita», La Plata	—	9	—	—	—	—	—	—	—	—	—	9	9	6
Instituto «Lincoln», Lincoln	26	11	9	—	5	1	5	1	6	—	51	13	64	17
Colegio «De la Inm. Conc.», L. de Zamora	—	—	—	—	—	6	—	9	—	7	—	22	22	19
Instituto «A. Mentruyt», L. de Zamora	48	9	13	3	—	—	—	—	—	—	61	12	73	15
Inst. «Euskal Echea», Llavallol, L. de Zam.	39	—	32	—	26	—	24	—	9	—	130	—	130	18
Colegio «N. S. de Luján», Luján	43	—	38	—	28	—	33	—	26	—	168	—	168	14
Colegio «San Martín», M. Ugarte	14	5	—	—	—	—	—	—	—	—	14	5	19	5
Colegio «Sarmiento», R. Mejía (Matanza)	22	—	14	—	10	—	—	—	—	—	46	—	46	6
Colegio «Ward», R. Mejía (Matanza)	30	6	24	—	18	1	12	3	15	4	99	14	113	18
Colegio «Cavallari», Nueve de Julio	6	3	15	3	6	—	—	—	—	—	27	6	33	6
Colegio «San José», Pergamino	29	—	7	—	10	—	—	—	—	—	46	—	46	6
Colegio «San Jorge», Quilmes	8	—	—	—	—	—	—	—	—	—	8	—	8	9
Colegio «Enseñanza Secundaria», Saladillo	12	5	6	1	5	1	—	—	—	—	23	7	30	19
Colegio «C. Arriola de Marín», S. Isidro	68	—	60	—	42	—	34	—	29	—	233	—	233	20
Colegio Santa Isabel», San Isidro	35	—	29	—	34	—	33	—	22	—	153	—	153	12
Instituto «Acassuso», San Isidro	33	—	8	—	5	—	—	—	—	—	46	—	46	6
Instituto «Martín y Omar», San Isidro	17	11	23	3	8	7	8	3	—	—	56	24	80	7
Instituto «San José», Seis de Septiembre	41	—	31	—	27	—	—	—	—	—	99	—	99	7
Colegio «San José», Tandil	11	—	—	—	—	—	—	—	—	—	11	—	11	6

INSTITUTOS INCORPORADOS A LA ENSEÑANZA NORMAL EN LA PROVINCIA

Inscripción de alumnos clasificados por año y sexo. — Número de profesores

ESTABLECIMIENTO	1.er año		2.do año		3.er año		4.to año		TOTAL		TOTAL GENERAL	Número de profesores
	V	M	V	M	V	M	V	M	V	M		

UBICACION DE LOS ESTABLECIMIENTOS INCORPORADOS A LA SEGUNDA ENSEÑANZA EN LA PROVINCIA DE BUENOS AIRES

Gráfico Nº 36

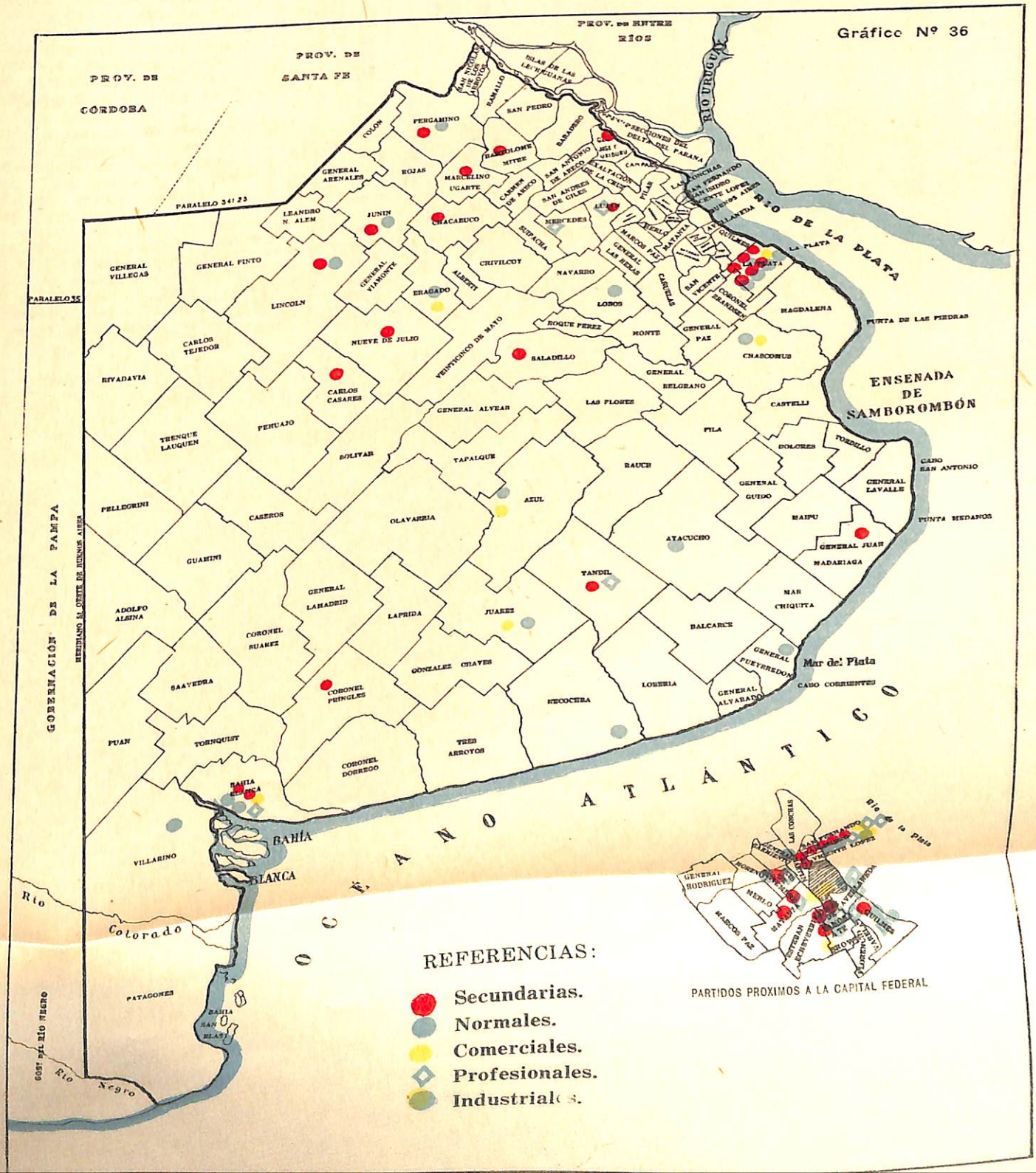

INSTITUTOS INCORPORADOS A LA ENSEÑANZA NORMAL EN LA PROVINCIA

Inscripción de alumnos clasificados por año y sexo. — Número de profesores

ESTABLECIMIENTO	1.er año		2.do año		3.er año		4.to año		TOTAL		TOTAL GENERAL	Número de profesores
	V	M	V	M	V	M	V	M	V	M		
TOTALES	122	1.322	138	1.019	102	740	43	396	405	3.477	3.882	482
Inst. «N. S. del C.», Adrogué (A. Brown)	—	55	—	36	—	24	—	—	—	115	115	11
Inst. «Cristo Rey», Lanús (Avellaneda) ..	—	80	—	39	—	21	—	9	—	149	149	19
Escuela «Normal Popular», Ayacucho	8	22	4	19	10	13	4	24	26	78	104	22
Instituto «De la Inmac. Concepción», Azul	—	60	—	39	—	13	—	9	—	121	121	16
Colegio «María Auxiliadora», Bahía Blanca	—	60	—	49	—	61	—	46	—	216	216	21
Instituto «De la Inmaculada», B. Blanca .	—	59	—	50	—	33	—	14	—	156	156	15
Instituto «Compañía de María», Bragado .	—	31	—	26	—	22	—	—	—	79	79	16
Instituto «Divino Corazón», Chascomús ..	—	18	—	5	—	11	—	—	—	34	34	14
Instituto «Santa Cecilia», Mar del Plata .	—	44	—	41	—	34	—	—	—	119	119	12
Escuela «Normal Popular», Gral. S. Martín	36	51	63	28	45	23	16	15	160	117	277	38
Instituto «Dr. Pedro D. Pumará», Juárez .	—	27	1	20	10	17	2	12	13	76	89	18
Instituto «Juan B. Debrabant», Junín ...	—	57	—	32	—	22	—	7	—	118	118	19
Colegio «De la Inmaculada», La Plata ...	—	85	—	91	—	70	—	37	—	283	283	29
Instituto «Hijas de N. S. de la M.», La Plata	—	58	—	37	—	31	—	9	—	135	135	17
Instituto «María Auxiliadora», La Plata ..	—	61	—	66	—	34	—	14	—	175	175	6
Escuela «Normal Popular», La Plata	—	90	—	98	—	70	—	63	—	321	321	36
Instituto «Nuestra Señora», Lincoln	—	29	—	35	—	18	—	—	—	82	82	14
Instituto «Teodora S. de Atucha», Lobos ..	—	54	—	59	—	18	—	15	—	146	146	15
Colegio «De la Inm. Conc.», L. de Zamora	—	90	—	68	—	53	—	58	—	269	269	29
Colegio «Pío IX», Bernal (Quilmes)	30	—	34	—	20	—	12	—	96	—	96	14
Colegio «San José», Quilmes	—	59	—	44	—	54	—	28	—	185	185	25
Inst. «Ven. Cestac», Llavallol, L. de Zamora	—	55	—	26	—	17	—	12	—	110	110	8
Instituto «N. Señora del Rosario», Necochea	—	29	—	36	—	33	—	—	—	98	98	12
Colegio «N. S. del Huerto», Pergamino ..	—	59	—	29	—	30	—	17	—	135	135	14
Esc. «H. Agríc. M. Mazzarello», S. de Sept.	—	29	—	26	—	—	—	—	—	55	55	11
Inst. «San José», Florida (V. López)	29	—	18	—	9	—	—	—	56	—	56	12
Inst. «S. Teresita del N. J.», Florida (V. L.)	—	60	—	20	—	18	—	7	—	105	105	12
Coleg. «D. Bosco», F. Mercedes (Villarino)	19	—	18	—	8	—	9	—	54	—	54	7

ESTABLECIMIENTOS INCORPORADOS A LA ENSEÑANZA COMERCIAL EN LA PROVINCIA DE BUENOS AIRES. — AÑO 1939

Inscripción de alumnos clasificados por año y sexo. — Número de profesores

ESTABLECIMIENTO	1.er año		2.do año		3.er año		4.to año		5.to año		TOTAL		TOTAL GENERAL	Número de profesores
	V	M	V	M	V	M	V	M	V	M	V	M		
TOTALES	240	10	93	4	52	6	17	1	14	2	416	23	439	88
C. «N. S. del Carmen», Adrogué A. Brown (1)	—	—	—	—	—	—	—	—	—	—	—	—	—	—
Colegio «De la Inmac. Concepción» Azul	—	—	—	—	—	5	—	—	—	—	—	5	5	7
Colegio «Don Bosco», Bahía Blanca	38	—	23	—	14	—	—	—	—	—	75	—	75	11
Escuela «Normal Incorporada», Bragado	21	3	12	2	9	1	5	1	7	2	54	9	63	18
Colegio «Del Divino Corazón», Chascomús (1)	—	—	—	—	—	—	—	—	—	—	—	—	—	—
Colegio «De la Inmac. Concepción», Juárez (1)	—	—	—	—	—	—	—	—	—	—	—	—	—	—
Colegio «Del Sagrado Corazón», La Plata	66	—	24	—	17	—	12	—	7	—	126	—	126	21
Inst. «Euskal Echea», Llavallol (L. de Zamora)	31	—	18	—	12	—	—	—	—	—	61	—	61	14
Instituto «Antonio Mentruyt», L. de Zamora	49	7	10	2	—	—	—	—	—	—	59	9	68	11
Instituto «Acassuso», San Isidro	35	—	6	—	—	—	—	—	—	—	41	—	41	6

(1) No funcionó.

ESTABLECIMIENTOS INCORPORADOS A LA ENSEÑANZA PROFESIONAL EN LA PROVINCIA DE BUENOS AIRES. — AÑO 1939

Inscripción de alumnos clasificados por año y sexo. — Número de profesores

ESTABLECIMIENTO	1.er año		2.do año		3.er año		4.to año		TOTAL		TOTAL GENERAL	Número de profesores
	V	M	V	M	V	M	V	M	V	M		
TOTALES	—	186	—	102	—	74	—	21	—	383	383	69
Instituto «Inmac. Concep.», Lanús (Avellaneda)	—	7	—	12	—	—	—	—	—	19	19	5
Inst. «A. y Of. de la S. Flia.», Lanús (Avell.)	—	23	—	—	—	—	—	—	—	23	23	4
Instituto «María Auxiliadora» ,Bahía Blanca	—	32	—	—	—	—	—	—	—	32	32	4
Coleg. «De la Inmacul. Concep.», L. de Zamora	—	6	—	6	—	10	—	11	—	33	33	11
Inst. «Euskal Echea», Llavallol (L. de Zamora)	—	5	—	6	—	5	—	5	—	21	21	5
Inst. «Nuestra Señora de Luján», Luján	—	16	—	23	—	19	—	—	—	58	58	5
Instituto «S. Domingo», R. Mejía (Matanza)	—	22	—	11	—	10	—	5	—	48	48	6
Instituto «Profesional de Mujeres», Mercedes	—	6	—	10	—	10	—	—	—	26	26	5
Instituto «San José», Quilmes	—	12	—	11	—	13	—	—	—	36	36	6
Academia «Jorbalán», Martínez (San Isidro (1)	—	—	—	—	—	—	—	—	—	—	—	—
Instituto «María Auxiliadora», San Isidro	—	31	—	—	—	—	—	—	—	31	31	6
Instituto «San José», Ituzaingó (Seis de Sept.)	—	5	—	—	—	—	—	—	—	5	5	3
Instituto «De la Sagrada Familia», Tandil	—	12	—	14	—	—	—	—	—	26	26	4
Coleg. «Niño Jesús de Praga», Olivos (V. López)	—	9	—	9	—	7	—	—	—	25	25	5

(1) No funcionó.

COMUNICACIONES Y TRANSPORTES

MOVIMIENTO DE CORREOS Y TELEGRAFOS DE LA NACION, EN LA PROVINCIA

Cuadros comparativos — Años 1938/1939

CLASIFICACION	Año 1939	Año 1938	Diferencia absoluta	Diferencia relativa %
CORRESPONDENCIA	193.295.739	180.289.237	+ 13.006.502	+ 7,1
Cartas y tarjetas postales	98.433.481	90.346.839	+ 8.086.642	+ 8,9
Impresos diferidos	58.560.671	55.614.117	+ 2.946.554	+ 5,3
Otros impresos	31.176.412	29.614.348	+ 1.562.064	+ 5,3
Muestras	438.849	410.909	+ 27.940	+ 6,8
Pequeños paquetes	31.512	46.828	— 15.316	— 32,7
Cargo	108.834	128.255	— 19.421	— 15,1
Expreso	590.416	510.455	+ 79.961	+ 15,7
Vía aérea	349.058	413.315	— 64.257	— 15,5
Cartas certificadas	3.430.526	3.086.962	+ 343.564	+ 11,1
Impresos certificados	155.373	101.756	+ 53.617	+ 52,7
Muestras certificadas	20.607	15.453	+ 5.154	+ 33,4
ENCOMIENDAS	1.053.876	1.010.198	+ 43.678	+ 4,3
Ordinarias	867.960	816.605	+ 51.355	+ 6,3
De granja	160.365	172.022	— 11.657	— 6,8
Contra reembolso y con valor declarado	25.551	21.571	+ 3.980	+ 18,4
CANTIDAD DE VALORES DECLARADOS	99.796	89.234	+ 10.562	+ 11,8
Al interior	92.648	83.889	+ 8.759	+ 10,4
Al exterior	7.148	5.345	+ 1.803	+ 33,7
GIROS INTERNOS EMITIDOS	1.085.555	1.029.865	+ 55.690	+ 5,4
Postales	1.042.143	986.941	+ 55.202	+ 5,6
Telegráficos	17.818	16.658	+ 1.160	+ 7,0
Giros internacionales	10.293	11.676	— 1.383	— 11,8
Valores al cobro	15.301	14.590	+ 711	+ 5,0
DESPACHOS TELEGRAFICOS	2.752·549	2.780.714	— 28.165	— 1,0
Recibidos	1.347.362	1.344.113	+ 3.249	+ 0,2
Expedidos	1.040.801	1.091.286	— 50.485	— 4,6
Retransmitidos	364.386	345.315	+ 19.071	+ 5,6

ESTADISTICA POSTAL Y TELEGRAFICA

PARTIDO	Cantidad de oficinas	CORRESPONDENCIA SIMPLE					Cargos	Expresos
		Cartas y tarjetas postales	Impresos diferidos	Otros impresos	Muestras	Pequeños paquetes		
TOTALES	1.010	98.433.481	58.560.671	31.176.412	438.849	31.512	108.834	590.416
Adolfo Alsina	16	602.744	101.767	11.076	4.641	182	325	4.017
Alberti	12	319.826	83.304	60.411	5.824	143	130	832
Almirante Brown	7	572.897	729.638	290.342	858	—	455	2.016
Avellaneda	14	6.903.119	8.892.596	920.976	5.538	936	8.853	11.908
Ayacucho	6	474.816	182.182	87.989	2.964	13	351	2.951
Azul	17	1.618.514	683.267	579 007	10.283	325	1.755	9.594
Bahía Blanca	30	7.675.188	2.823.418	2.202.200	22.581	676	12.360	50.752
Balcarce	6	728.429	276.302	152.893	13.234	143	1.170	7.254
Baradero	6	333.434	117.377	168.870	1.833	1.209	819	2.054
Bartolomé Mitre	5	440.457	363.519	257.894	3.757	325	689	3.120
Bolívar	8	1.353.027	1.254.251	634.366	14.040	117	923	6.357
Bragado	10	1.237.025	474.580	305.041	3.861	117	910	8.710
Brandsen	7	285.766	51.246	68.120	312	—	91	585
Campana	2	428.323	654.068	33.384	78	—	286	2.197
Cañuelas	7	255.142	155.870	51.132	572	18	247	1.014
Carlos Casares	14	503.282	130.533	91.429	3.603	1.040	494	6.214
Carlos Tejedor	15	502.862	154.804	94.484	4.784	377	442	2.756
Carmen de Areco	6	168.519	143.481	51.454	312	104	156	767
Caseros	12	343.737	88.413	23.075	4.043	104	104	2.223
Castelli	2	120.303	31.200	53.950	845	—	234	897
Colón	3	248.079	141.690	104.403	2.175	—	91	1.378
Coronel Dorrego	17	730.113	269.229	45.981	7.410	13	559	1.534
Coronel Pringles	13	491.979	167.089	346.931	2.678	325	507	3.822
Coronel Suárez	14	611.149	94.393	165.100	4.368	—	1.157	6.877
Chacabuco	10	958.383	289.743	117.338	5.671	338	845	8.216
Chascomús	11	653.930	510.315	312.845	1.131	—	260	2.704
Chivilcoy	12	762.333	191.490	321.672	3.640	182	663	6.864
Dolores	4	621.127	151.093	264.394	338	13	403	3.692
Esteban Echeverría	6	179.650	120.354	30.498	468	—	208	520
Exaltación de la Cruz	9	138.060	81.328	18.005	468	—	169	819
Florencio Varela	3	106.312	221.273	47.060	234	52	234	455
General Alvarado	4	285.415	48.009	25.922	2.093	234	221	3.861
General Alvear	4	212.732	98.423	13.260	2.431	13	273	2.795
General Arenales	10	505.258	269.022	38.390	6.591	1.222	247	1.352
General Belgrano	6	290.247	197.067	56.823	1.703	—	208	1.170
General Guido	2	82.885	23.739	12.688	520	—	130	377
General José F. Uriburu	9	428.247	272.428	270.444	1.976	364	624	4.628
General Juan Madariaga	5	252.967	83.543	60.099	1.976	—	312	1.508
General Lamadrid	7	441.553	123.877	25.454	1.430	338	468	2.080
General Las Heras	7	117.156	8.528	28.522	—	—	52	403
General Lavalle	2	33.540	—	4.446	52	—	13	—
General Paz	4	279.201	151.099	149.578	1.651	26	442	1.053
General Pinto	17	568.945	201.659	13.812	8.073	351	286	1.846
General Pueyrredón	8	4.223.092	750.867	306.749	3.614	546	5.694	67.340
General Rodríguez	1	192.087	135.278	10.933	—	—	169	1.014
General San Martín	8	2.622.040	2.564.159	651.235	3.419	741	3.551	5.681
General Sarmiento	6	519.853	429.827	170.053	2.368	598	1.547	2.626
General Viamonte	7	294.515	222.807	31.122	5.187	104	247	1.976
General Villegas	7	817.102	569.205	208.195	5.248	832	260	6.227
González Chaves	4	393.600	119.717	120.419	5.200	—	585	2.535
Guaminí	15	413.891	79.497	32.772	2.405	169	169	2.275
Juárez	7	385.457	108.176	113.282	5.343	—	208	4.719
Junín	12	1.081.180	269.061	414.804	10.972	637	2.106	11.401
La Plata	42	13.478.398	5.611.291	5.831.884	2,739	1.404	11.440	57.681

POR PARTIDO. — AÑO 1939

Vía aérea	CERTIFICADAS			ENCOMIENDAS			VALORES DECLARADOS		PARTIDO
	Cartas	Impresos	Muestras	Ordinarias	De granja	Contra reembolso Val. decls	Al interior	Al exterior	
349.058	3.430.526	155.373	20.607	867.960	160.365	25.551	92.648	7.148	**TOTALES.**
2.834	26.299	132	—	8.489	4.537	78	1.838	2	Adolfo Alsina.
195	8.268	429	65	2.574	273	13	929	—	Alberti.
1.079	14.053	182	13	3.640	390	—	345	19	Almirante Brown.
16.523	171.613	4.641	2.093	53.391	221	5.518	1.811	1.875	Avellaneda.
611	19.214	507	208	6.422	2.197	—	660	—	Ayacucho.
2.509	60.502	871	117	13.780	3.328	286	819	—	Azul.
50.154	287.385	2.834	481	83.885	1.300	4.095	2.507	132	Bahía Blanca.
3.302	21.567	1.508	429	8.138	3.692	325	438	5	Balcarce.
975	11.840	845	507	4.316	325	13	364	9	Baradero.
249	20.943	598	—	4.199	351	—	578	4	Bartolomé Mitre.
468	28.834	598	182	9.100	1.508	39	692	3	Bolívar.
806	61.269	13	13	8.554	1.456	39	1.621	17	Bragado.
143	3.575	13	26	455	208	13	334	—	Brandsen.
1.794	14.417	273	—	3.341	221	13	97	16	Campana.
273	7.215	637	26	1.274	533	13	429	7	Cañuelas.
663	15.938	1.105	663	4.329	1.105	13	1.641	—	Carlos Casares.
832	18.226	806	52	4.394	7.540	507	969	—	Carlos Tejedor.
117	7.124	494	—	1.781	65	91	395	3	Carmen de Areco.
260	8.840	156	26	2.939	1.443	234	1.235	—	Caseros.
130	2.912	—	—	754	52	—	242	—	Castelli.
468	13.780	949	13	2.158	39	—	551	14	Colón.
1.950	22.737	481	234	8.359	2.327	26	2.700	1	Coronel Dorrego.
1.313	23.413	455	—	6.552	2.249	39	1.246	—	Coronel Pringles.
2.548	37.011	598	195	9.126	2.847	117	1.569	13	Coronel Suárez.
1.001	7.848	1.924	377	7.514	3.094	78	541	7	Chacabuco.
842	22.984	—	—	3.692	973	—	543	—	Chascomús.
468	35.906	1.079	39	8.398	770	—	1.185	—	Chivilcoy.
923	45.318	1.352	39	6.900	442	26	530	1	Dolores.
572	4.121	26	—	598	26	—	182	5	Esteban Echeverría.
104	8.489	247	—	1.547	143	—	255	10	Exaltación de la Cruz.
533	3.289	—	—	624	104	—	104	24	Florencio Varela.
572	10.361	182	—	3.796	1.144	13	104	—	General Alvarado.
325	9.061	91	52	1.820	468	—	189	—	General Alvear.
130	9.756	234	—	4.017	2.132	39	1.227	—	General Arenales.
234	5.762	65	39	2.210	845	—	863	2	General Belgrano.
26	3.471	—	—	1.170	507	—	214	—	General Guido.
2.442	28.746	1.547	273	5.109	884	—	301	32	General José F. Uriburu.
195	10.166	312	78	2.678	1.248	13	311	—	General Juan Madariaga.
780	10.764	494	65	4.264	2.041	—	468	—	General Lamadrid.
78	3.497	13	—	559	26	—	229	—	General Las Heras.
78	2.873	13	—	741	—	—	66	—	General Lavalle.
992	6.838	494	—	1.196	351	—	128	—	General Paz.
546	17.121	494	91	4.797	2.600	—	1 781	—	General Pinto.
82.303	117.338	25.259	1.768	34.506	3.757	403	583	96	General Pueyrredón.
325	2.535	—	—	767	117	—	178	—	General Rodríguez.
9.763	77.272	2.717	1.188	17.394	403	1.755	1.087	438	General San Martín.
3.757	14.482	1.625	119	3.627	390	—	413	115	General Sarmiento.
221	11.895	819	—	3.562	611	—	774	—	General Viamonte.
741	28.067	845	39	9.786	4.108	130	1.854	—	General Villegas.
234	13.832	741	26	3.939	1.573	13	553	—	González Chaves.
1.547	12.064	312	—	3.237	2.067	—	1.015	—	Guaminí.
1.274	16.484	169	26	3.796	1.976	—	553	—	Juárez.
1.924	59.176	1.079	559	19.558	4.576	195	1.154	—	Junín.
29.122	509.626	24.245	65	77.532	2.119	2.652	1.933	1.271	La Plata.

ESTADISTICA POSTAL Y TELEGRAFICA

PARTIDO	Cantidad de oficinas	CORRESPONDENCIA SIMPLE					Cargos	Expresos
		Cartas y tarjetas postales	Impresos diferidos	Otros impresos	Muestras	Pequeños paquetes		
Laprida	6	292.136	108.420	17.745	1.521	182	221	1.872
Las Conchas	5	392.496	258.426	80.210	1.118	286	923	2.119
Las Flores	8	445.172	180.583	49.491	1.261	—	234	2.509
Leandro N. Alem	7	462.657	142.753	110.099	5.525	4.186	143	2.808
Lincoln	17	1.524.957	935.909	155.844	18.135	533	546	7.839
Lobería	11	407.875	72.410	168.298	2.964	273	390	4.680
Lobos	8	496.665	310.421	45.162	2.639	273	312	2.301
Lomas de Zamora	6	2.617.386	1.699.988	1.527.435	481	208	2.015	6.539
Luján	9	496.316	223.080	91.993	884	377	142	2.080
Magdalena	14	530.188	167.646	77.870	1.495	78	325	1.176
Maipú	5	301.187	77.428	16.900	312	26	299	2.210
Marcelino Ugarte	9	601.094	181.714	233.337	10.287	65	260	3.185
Marcos Paz	3	147.602	176.852	52.253	247	—	39	182
Mar Chiquita	7	424.178	145.119	39.108	978	104	377	2.301
Matanza	5	427.469	423.904	108.735	884	143	260	1.924
Mercedes	7	922.870	277.602	304.228	3.081	208	1.807	13.121
Merlo	7	259.831	139.542	241.943	104	—	234	637
Monte	6	298.285	537.771	112.693	2.652	351	949	1.599
Moreno	1	85.137	58.383	39.097	299	169	221	572
Navarro	9	230.475	128.830	13.169	1.651	—	39	1.924
Necochea	12	1.509.143	960.093	239.850	14.755	1.612	2.106	19.123
Nueve de Julio	22	899.301	715.914	307.039	9.659	377	533	7.605
Olavarría	20	1.559.938	85.787	1.319.708	8.411	312	2.509	7.738
Patagones	11	418.786	199.004	2.311	1.729	52	260	2.652
Pehuajó	22	1.283.215	975.951	289.333	12.298	182	1.352	7.514
Pellegrini	9	487.104	254.307	69.248	3.679	26	624	4.810
Pergamino	26	1.949.160	830.219	788.801	15.431	546	2.054	17.736
Pila	5	106.041	25.792	858	130	26	—	208
Pilar	11	286.898	355.904	76.349	3.029	312	65	1.235
Puan	14	554.207	222.456	104.663	4.771	13	611	1.073
Quilmes	7	1.780.805	3.906.539	2.659.830	2.613	572	3.783	8.489
Ramallo	5	298.701	149.876	70.080	4.043	26	533	1.261
Rauch	5	267.514	229.272	60.528	1.495	39	91	1.534
Rivadavia	13	622.008	211.977	34.034	2.002	—	208	3.783
Rojas	8	424.393	221.559	388.709	3.107	481	234	2.678
Roque Pérez	7	144.833	25.246	7.189	806	—	117	858
Saavedra	8	684 759	774.527	228.118	6.682	1.105	546	3.627
Saladillo	9	469.352	128.999	108.979	7.252	104	637	3.133
San Andrés de Giles	12	296.699	111.916	50.367	871	104	130	1.092
San Antonio de Areco	4	552.214	357.734	87.217	1.989	—	351	2.041
San Fernando	4	554.498	953.329	180.820	78	—	1.105	2.396
San Isidro	3	568.477	917.124	340.729	1.339	910	1.521	3.692
San Nicolás	7	1.451.152	272.610	333.944	9.152	650	2.106	9.594
San Pedro	9	417.157	321.229	51.699	11.531	494	520	5.135
San Vicente	5	113.866	15.470	48.412	—	—	—	169
Seis de Setiembre	7	1.837.474	783.725	853.136	1.183	182	4.992	14.988
Suipacha	3	148.993	58.669	8.593	312	—	—	871
Tandil	10	1.904.149	1.247.051	630.604	7.124	78	2.951	16.406
Tapalqué	8	228.250	28.964	16.458	1.820	52	91	1.911
Tordillo	1	44.343	2.392	780	—	—	—	13
Tornquist	10	236.184	101.556	67.574	611	—	130	1.300
Trenque Lauquen	17	1.091.840	221.520	107.558	4.785	104	390	6.266
Tres Arroyos	11	1.860.716	1.461.356	1.213.134	13.325	1.079	1.352	8.723
Veinticinco de Mayo	18	852.618	429.114	217.107	10.464	247	1.287	6.188
Vicente López	6	2.521.350	2.703.220	154.479	1.625	—	416	3.952
Villarino	13	355.479	86.397	69.368	6.695	39	351	1.313

POR PARTIDO. — AÑO 1939

(Continuación).

Vía aérea	CERTIFICADAS			ENCOMIENDAS			VALORES DECLARADOS		PARTIDO
	Cartas	Impresos	Muestras	Ordinarias	De granja	Contra reembolso Val. decls	Al interior	Al exterior	
533	8.049	156	117	2.561	1.053	—	303	3	Laprida.
4.602	17.680	364	156	2.259	858	65	247	117	Las Conchas.
221	20.477	286	91	3.913	702	13	825	—	Las Flores.
169	12.926	468	91	3.653	1.508	—	296	1	Leandro N. Alem.
1.781	40.248	1.586	130	9.841	5.291	143	2.039	1	Lincoln.
403	21.204	—	—	5.382	2.782	—	1.302	—	Lobería.
962	18.941	858	65	2.605	260	13	658	10	Lobos.
9.178	47.788	1.716	13	20.267	78	234	477	318	Lomas de Zamora.
1.521	24.804	923	169	5.710	567	52	472	14	Luján.
1.014	12.207	117	39	4.485	611	39	590	—	Magdalena.
169	10.101	—	—	2.886	1.456	—	1.297	2	Maipú.
364	14.998	494	182	5.837	637	13	1.951	6	Marcelino Ugarte.
117	4.914	—	—	780	78	—	250	2	Marcos Paz.
377	12.532	130	208	3.536	2.197	104	285	—	Mar Chiquita.
1.261	15.132	845	221	4.758	169	1.651	436	121	Matanza.
988	79.118	3.315	260	13.650	156	52	337	3	Mercedes.
247	4.836	312	—	1.105	130	13	252	20	Merlo.
1.651	7.033	143	13	1.365	457	—	313	—	Monte.
1.014	3.601	208	39	949	312	13	203	21	Moreno.
91	10.205	39	182	1.599	455	—	616	—	Navarro.
4.355	58.189	2.444	1.053	17.368	5.746	39	1.409	32	Necochea.
1.534	34.466	845	143	9.945	3.406	78	1.640	1	Nueve de Julio.
5.057	57.096	1.586	377	12.155	3.601	312	3.115	18	Olavarría.
1.716	21.489	208	78	8.653	5.638	104	1.343	—	Patagones.
1.430	36.788	1.069	—	11.899	6.247	260	1.282	1	Pehuajó.
793	16.705	429	52	5.616	2.483	143	740	—	Pellegrini.
1.755	52.195	1.508	559	14.495	1.378	78	3.935	4	Pergamino.
13	2.769	65	—	559	169	—	273	80	Pila.
403	8.057	286	221	1.209	403	—	451	1	Pilar.
1.170	17.719	936	91	5.434	2.314	—	1.346	—	Puan.
10.421	34.759	1.417	1.339	23.322	572	858	571	709	Quilmes.
182	9.322	195	26	1.911	338	—	837	1	Ramallo.
65	12.480	—	—	2.483	741	—	513	—	Rauch.
286	13.429	312	13	3.828	2.405	—	1 430	—	Rivadavia.
376	17.693	546	78	4.771	299	—	1.347	5	Rojas.
117	6.851	—	—	1.755	481	—	725	8	Roque Pérez.
2 743	17.992	663	195	6.734	2.756	39	499	1	Saavedra.
793	23.049	897	26	4.654	442	—	930	—	Saladillo.
481	8.047	598	65	1.690	182	—	400	3	San Andrés de Giles.
703	7.631	546	117	2.054	390	—	604	4	San Antonio de Areco
1.716	33.800	1.118	—	4.485	884	13	235	191	San Fernando.
13.702	30.992	1.716	429	11.804	741	117	596	435	San Isidro.
6 578	73.203	1.599	377	9.490	429	39	828	5	San Nicolás.
702	22.191	455	—	4.654	1.664	104	642	3	San Pedro.
91	2.964	—	—	312	52	—	263	—	San Vicente.
10.002	116.556	21.853	247	17.173	533	1.131	645	262	Seis de Setiembre.
52	3.874	156	26	546	39	—	102	—	Suipacha.
6.825	87.230	1.573	754	16.107	2.355	338	779	21	Tandil.
78	9.074	143	—	1.911	715	52	592	6	Tapalqué.
—	663	—	—	169	26	—	52	—	Tordillo.
806	8.918	39	—	2.444	2.106	—	792	—	Tornquist.
949	32.395	1.066	104	13.663	5.772	299	1.192	1	Trenque Lauquen.
3.276	65.303	4.230	481	22.399	3.325	195	1.542	19	Tres Arroyos.
468	26.909	325	130	8.359	2.327	—	2.691	—	Veinticinco de Mayo.
8.469	45.084	8.957	1.469	22.689	208	2.158	759	580	Vicente López.
1.950	11.739	130	—	2.795	1.739	—	1.071	—	Villarino.

ESTADISTICA POSTAL Y TELEGRAFICA

PARTIDO	GIROS				
	INTERNOS				INTERNA
	POSTALES		TELEGRAFICOS		
	Cantidad	Importe	Cantidad	Importe	Cantidad
TOTALES	1.042.143	34.526.791,48	17.818	1 442 986,72	10.293
Adolfo Alsina	16.404	525.145,19	171	12.514,77	838
Alberti	4.620	140.648,18	30	1.565,90	65
Almirante Brown	4.883	231.173,09	48	2.586,05	12
Avellaneda	23.646	1.328.062,17	1.210	78.058,39	176
Ayacucho	7.335	178.539,65	47	3.047,65	751
Azul	19.481	602.494,03	287	18.675,75	55
Bahía Blanca	78.327	1.620.581,74	3.005	368.007,24	89
Balcarce	9.693	245.345,03	71	4.574,60	1.074
Baradero	5.130	160.507,50	49	3.214,45	7
Bartolomé Mitre	8.815	258.705,58	141	10.255,93	43
Bolívar	14.140	412.486,78	121	7.964,81	—
Bragado	14.749	417.014,73	101	5.190,10	85
Brandsen	2.123	76.674,52	11	363,00	39
Campana	4.151	146.549,86	76	4.982,70	89
Cañuelas	2.826	81.816,28	13	951,30	7
Carlos Casares	6.039	165.673,10	62	4.748,20	99
Carlos Tejedor	8.571	273.350,24	84	6.528,90	24
Carmen de Areco	2.952	82.906,66	22	1.149,54	33
Caseros	4.439	129.214,37	—	—	17
Castelli	2.383	118.194,10	15	1.370,00	11
Colón	4.946	124.512,17	108	6.837,70	22
Coronel Dorrego	13.912	472.164,79	120	8.825,61	53
Coronel Pringles	9.105	235.798,59	126	7.896,25	54
Coronel Suárez	13.793	412.258,79	201	13.920,71	39
Chacabuco	8.635	276.652,08	86	5.447,45	45
Chascomús	4.469	149.022,18	35	2.325,50	72
Chivilcoy	10.128	262.256,66	127	10.146,51	24
Dolores	8.546	235.378,38	93	7.038,90	41
Esteban Echeverría	1.881	104.531,36	9	325,00	20
Exaltación de la Cruz	1.847	91.446,40	13	865,80	52
Florencio Varela	1.654	73.371,26	14	782,00	18
General Alvarado	6.402	210.110,12	46	2.935,11	12
General Alvear	3.332	98.598,00	84	4.843,70	4
General Arenales	9.505	262.506,92	110	6.568,43	3
General Belgrano	3.665	89.415,77	36	2.542,00	85
General Guido	5.510	206.331,73	14	812,98	119
General José F. Uriburu	7.529	405.765,72	133	8.299,10	24
General Juan Madariaga	5.657	156.523,72	—	—	4
General Lamadrid	7.778	215.313,51	70	4.933,86	—
General Las Heras	1.673	106.088,27	—	—	5
General Lavalle	2.597	110.524,55	—	—	—
General Paz	3.659	99.945,36	18	1.200,00	—
General Pinto	11.078	383.282,57	114	6.276,97	7
General Pueyrredón	42.822	1.764.663,24	1.180	86.092,44	20
General Rodríguez	1.483	129.087,69	12	1.154,00	688
General San Martín	19.353	968.306,08	506	30.210,04	24
General Sarmiento	5.204	277.156,45	137	8.872,76	489
General Viamonte	3.477	80.475,51	63	4.272,32	109
General Villegas	17.137	459.538,72	147	9.425,90	3
González Chaves	6.224	184.442,54	—	—	46
Guaminí	6.920	248.256,02	174	9.392,31	19
Juárez	5.734	150.818,77	—	—	17
Junin	15.820	476.032,34	250	11.657,51	20
La Plata	47 339	1.992.196,40	1.109	76.208,71	297

POR PARTIDO. — AÑO 1939

(Continuación)

EMITIDOS			TELEGRAFOS			
CIONALES	VALORES AL COBRO		Despachos recibidos	Despachos expedidos	Despachos retrasmitidos	PARTIDOS
Importe	Cantidad	Importe				
323.025,23	15.301	310.217,36	1.347.362	1.040.801	364.386	**TOTALES.**
1.450,53	3	73,65	11.368	9.759	1	Adolfo Alsina.
424,45	14	515,60	783	2.053	—	Alberti.
5.906,85	—	—	9.361	5.616	—	Almirante Brown.
20.207,71	2.753	55.397,50	77.935	40.372	3.987	Avellaneda.
1.330,68	1	550,—	5.617	2.768	—	Ayacucho.
3.085,46	4	314,60	22.361	18.525	141	Azul.
34.112,24	3.757	41.567,78	131.382	132.619	197.018	Bahía Blanca.
291,52	2	2.732,—	6.524	7.233	14	Balcarce.
1.579,16	1	45,55	5.183	6.129	—	Baradero.
4.136,44	1	37,80	7.569	6.359	—	Bartolomé Mitre.
1.405,29	—	—	6.863	6.903	—	Bolívar.
2.288,73	1	54,20	9.835	7.465	24.162	Bragado.
172,93	—	—	2.625	1.168	—	Brandsen.
4.024,98	9	87,65	6.711	5.622	—	Campana.
655,84	—	—	3.774	3.161	—	Cañuelas.
992,26	1	49,08	5.868	4.949	—	Carlos Casares.
620,99	3	171,95	5.129	4.291	—	Carlos Tejedor.
424,20	2	8.600,—	2.252	2.527	—	Carmen de Areco.
—	—	—	—	—	—	Caseros.
1.269,01	—	—	1.717	1.376	—	Castelli.
1.651,79	2	175,50	4.240	4.259	—	Colón.
1.502,22	—	—	9.965	9.039	13	Coronel Dorrego.
1.744,82	1	74,25	7.079	6.843	—	Coronel Pringles.
989,01	—	—	14.275	14.616	409	Coronel Suárez.
1.705,48	1	40,—	11.654	9.718	—	Chacabuco.
787,35	—	—	6.171	5.067	—	Chascomús.
1.238,50	8	784,20	13.966	6.945	—	Chivilcoy.
586,46	3	31,90	9.502	8.614	3	Dolores.
1.720,06	—	—	2.171	1.313	—	Esteban Echeverría.
556,73	2	77,60	1.936	1.547	—	Exaltación de la Cruz.
262,22	1	6,35	1.713	890	—	Florencio Varela.
171,40	8	97,—	5.003	5.280	3	General Alvarado.
100,—	—	—	1.865	1.805	—	General Alvear.
2.857,19	—	—	3.008	3.337	—	General Arenales.
639,33	—	—	3.797	3.399	5	General Belgrano.
349,95	—	—	624	436	—	General Guido.
3.187,76	14	335,—	9.300	8.474	—	Gral. José F. Uriburu.
—	—	—	—	—	—	Gral. Juan Madariaga
279,38	—	—	7.369	7.025	—	General Lamadrid.
—	—	—	—	—	—	General Las Heras.
—	—	—	—	—	—	General Lavalle.
298,65	1	16,—	7.143	1.490	—	General Paz.
427,79	3	90,50	4.975	4.512	—	General Pinto.
32.490,34	—	—	88.775	83.759	28.215	General Pueyrredón.
1.054,83	52	864,82	1.318	1.364	1	General Rodríguez.
10.509,35	14	508,95	40.243	17.365	—	General San Martín.
2.511,31	—	—	9.756	7.241	—	General Sarmiento.
90,91	—	—	3.823	2.701	—	General Viamonte.
1.473,40	12	170,20	11.198	10.546	14.013	General Villegas.
799,15	3	82,75	—	—	—	González Chaves.
318,07	4	200,55	5.606	6.790	28	Guaminí.
388,67	1	8,90	—	—	—	Juárez.
7.540,11	185	4.330,90	20.489	2.451	291	Junín.
24.181,14	4.006	75.266,20	147.737	117.100	2.015	La Plata.

ESTADISTICA POSTAL Y TELEGRAFICA

PARTIDO	GIROS				
	INTERNOS				INTERNA
	POSTALES		TELEGRAFICOS		
	Cantidad	Importe	Cantidad	Importe	Cantidad
Laprida	3.986	111.940,16	—	—	—
Las Conchas	3.143	110.802,12	173	10.785,69	12
Las Flores	7.691	208.615,06	55	3.852,53	54
Leandro N. Alem	9.576	318.991,36	226	14.351,75	98
Lincoln	18.370	651.258,84	119	6.601,23	73
Lobería	7.897	195.626,30	36	2.323,15	10
Lobos	5.007	123.340,30	24	2.234,00	17
Lomas de Zamora	14.194	622.019,94	375	29.369,17	514
Luján	6.617	184.975,04	64	4.879,25	96
Magdalena	3.678	153.165,01	9	436,71	27
Maipú	4.553	141.100,79	30	1.798,40	8
Marcelino Ugarte	4.764	136.894,06	96	5.512,75	19
Marcos Paz	2.558	150.847,39	14	591,00	4
Mar Chiquita	6.683	267.976,06	77	5.101,95	21
Matanza	5.620	301.846,51	76	3.815,00	117
Mercedes	10.764	609.280,81	171	13.273,56	80
Merlo	2.446	150.647,76	67	5.824,60	58
Monte	3.250	84.413,07	—	—	—
Moreno	1.830	134.667,21	27	1.468,35	14
Navarro	3.747	118.839,44	13	1.490,—	14
Necochea	24.914	830.252,06	325	23.744,—	36
Nueve de Julio	15.792	504.938,09	120	5.526,15	86
Olavarría	17.925	545.200,53	275	18.981,37	68
Patagones	8.953	247.779,47	235	18.718,02	42
Pehuajó	19.688	595.537,00	287	18.493,36	121
Pellegrini	12.374	338.212,35	78	6.104,45	25
Pergamino	20.147	653.493,40	955	145.553,07	179
Pila	1.596	60.059,11	—	—	—
Pilar	3.179	194.827,55	21	1.310,—	98
Puan	12.093	348.230,37	114	5.839,65	20
Quilmes	6.059	291.223,71	283	13.171,—	241
Ramallo	6.524	220.684,62	40	2.285,42	40
Rauch	4.498	100.814,01	—	—	—
Rivadavia	6.254	174.249,07	26	4.151,50	2
Rojas	6.129	149.826,57	78	6.597,—	82
Roque Pérez	2.266	63.534,55	26	1.732,50	8
Saavedra	15.436	456.507,27	86	5.719,—	89
Saladillo	5.639	149.536,22	45	2.567,35	29
San Andrés de Giles	2.433	91.945,09	19	1.519,—	38
San Antonio de Areco	3.134	112.000,82	49	4.162,85	29
San Fernando	5.456	174.865,25	157	11.051,66	163
San Isidro	7.802	371.600,97	149	7.832,34	184
San Nicolás	14.020	424.026,50	219	14.775,30	190
San Pedro	27.650	284.430,04	116	6.563,95	118
San Vicente	1.236	57.189,35	—	—	—
Seis de Setiembre	10.633	475.800,21	453	28.519,82	258
Suipacha	2.662	69.796,38	9	685,—	14
Tandil	16.334	475.710,67	220	15.259,62	232
Tapalqué	3.041	76.836,38	38	2.228,75	15
Tordillo	843	28.868,28	—	—	—
Tornquist	6.534	193.888,83	61	6.764,42	35
Trenque Lauquen	11.671	306.941,17	159	14.950,65	37
Tres Arroyos	24.709	772.653,17	352	25.971,75	143
Veinticinco de Mayo	10.151	452.722,73	98	6.818,53	50
Vicente López	10.552	463.860,16	210	10.911,70	282
Villarino	7.921	283.646,84	164	14.909,60	45

POR PARTIDO. — AÑO 1939

(Continuación)

EMITIDOS			TELEGRAFOS			
CIONALES	VALORES AL COBRO		Despachos recibidos	Despachos expedidos	Despachos retrasmitidos	PARTIDO
Importe	Cantidad	Importe				
—	—	—	—	—	—	Laprida.
3.397,36	1	10,—	7.919	5.826	—	Las Conchas.
1.442,75	3	25,—	6.238	6.086	—	Las Flores.
3.698,90	—	—	6.483	5.127	—	Leandro N. Alem.
1.548,29	51	748,—	10.445	7.756	—	Lincoln.
488,09	4	6.155,—	3.650	2.727	—	Lobería.
719,62	16	378,—	4.247	3.137	—	Lobos.
14.007,51	24	861,90	48.823	25.066	—	Lomas de Zamora.
2.466,50	11	2.250,—	8.303	7.482	—	Luján.
580,99	89	568,50	994	1.030	—	Magdalena.
591,48	—	—	2.059	1.886	—	Maipú.
525,90	—	—	4.015	3.672	—	Marcelino Ugarte.
77,83	—	—	1.939	1.839	—	Marcos Paz.
869,69	4	240,—	3.376	3.246	3	Mar Chiquita.
3.615,74	—	—	13.516	6.482	—	Matanza.
2.283,11	24	1.757,47	25.731	22.088	12.146	Mercedes.
1.409,06	6	42,—	2.393	2.096	—	Merlo.
—	—	—	—	—	—	Monte.
645,99	4	270,25	2.558	1.883	—	Moreno.
635,90	12	90,—	1.560	1.689	—	Navarro.
1.125,70	4	130,—	18.558	20.370	—	Necochea.
3.411,72	51	372,50	8.900	10.625	58.321	Nueve de Julio.
1.774,43	140	2.482,70	26.332	12.135	—	Olavarría.
1.172,73	14	499,—	17.565	16.191	913	Patagones.
3.779,19	2	39,—	15.592	9.173	11	Pehuajó.
589,91	1	47,95	5.602	4.520	—	Pellegrini.
4.311,72	30	980,85	30.600	20.799	10.990	Pergamino.
—	—	—	—	—	—	Pila.
3.549,07	—	—	4.405	3.344	—	Pilar.
689,51	1	6,50	8.489	8.248	4	Puan.
6.258,80	12	105,—	27.928	13.957	—	Quilmes.
1.651,86	—	—	4.495	4.022	1	Ramallo.
—	—	—	—	—	—	Rauch.
96,70	16	220,20	1.848	1.424	—	Rivadavia.
1.915,17	7	1.801,70	6.434	6.510	—	Rojas.
344,39	1	15,—	1.519	1.182	—	Roque Pérez.
5.872,83	2	29,86	1.510	8.590	—	Saavedra.
1.057,46	1	17,75	5 918	5.682	35	Saladillo.
1.099,61	1	35,—	2.325	2.905	—	San Andrés de Giles
1.609,07	—	—	2.934	2.837	—	San A. de Areco.
5.666,—	11	228,—	14.552	7.325	4	San Fernando.
5.032,41	2	10,—	23.667	10.948	1	San Isidro.
7.568,32	5	193,70	19.588	19.433	9.039	San Nicolás.
5.927,98	7	604,90	10.467	10.270	—	San Pedro.
—	—	—	2.284	688	—	San Vicente.
6.541,81	27	275,—	30.657	20.705	—	Seis de Setiembre.
897,67	—	—	3.048	2.252	—	Suipacha.
7.737,96	3	87,30	22.010	18.213	55	Tandil.
261,82	109	309,50	2.628	1.822	—	Tapalqué.
—	—	—	—	—	—	Tordillo.
571,37	5	90,—	2.174	2.472	—	Tornquist.
1.118,52	3.663	92.301,45	13.821	11.644	1.095	Trenque Lauquen.
4.392,09	48	1.992,95	21.192	21.797	1.386	Tres Arroyos.
1.489,20	1	8,75	8.168	6.296	49	Veinticinco de Mayo
6.670,04	3	77,—	31.101	12.483	9	Vicente López.
2.042,84	12	500,75	10.394	10.000	5	Villarino.

MOVIMIENTO DEL TELEGRAFO

PARTIDO	TELEGRAMAS EXPEDIDOS						PALABRAS	
	Particulares	Oficiales	Banco Provincia	Otros	Total de despachado	Importe de despachado	Particulares	Oficiales
TOTALES	399.207	331.417	11.205	96.165	837.994	1.807.821,39	6.708.368	13.263.374
Adolfo Alsina	3.803	1.819	68	497	6.187	11.805,11	72.046	81.718
Alberti	692	1.207	25	559	2.483	3.790,53	8.512	33.111
Almirante Brown	680	1.178	29	218	2.105	4.985,61	9.961	53.620
Avellaneda	6.172	19.441	73	911	26.597	84.961,01	99.392	806.961
Ayacucho	6.557	930	54	2.885	10.426	10.661,62	104.126	40.468
Azul	10.337	4.242	194	2.740	17.513	26.699,31	160.313	173.100
Bahía Blanca	10.863	9.268	291	1.961	22.383	44.923,90	169.242	442.849
Balcarce	4.030	1.147	54	890	6.121	10.136,94	68.150	46.909
Baradero	404	1.060	26	386	1.876	3.950,81	7.507	41.077
Bartolomé Mitre	2.453	2.327	44	643	5.467	12.352,04	45.165	89.656
Bolívar	6.910	1.677	34	1.213	9.834	14.793,87	99.838	68.883
Bragado	4.692	1.636	62	739	7.129	11.241,—	66.816	66.004
Brandsen	742	1.055	—	752	2.549	4.269,64	7.942	39.855
Campana	774	849	16	276	1.915	4.116,34	13.016	31.278
Cañuelas	909	927	15	874	2.725	4.571,69	11.623	52.347
Carlos Casares	1.089	1.032	48	688	2.857	5.518,09	17.785	62.513
Carlos Tejedor	1.038	758	127	348	2.271	5.107,64	17.924	28.841
Carmen de Areco	1.025	676	33	479	2.213	4.131,50	12.786	30.473
Caseros	2.677	926	—	387	3.990	7.171,85	41.631	44.025
Castelli	738	735	4	975	2.452	4.270,79	10.430	35.095
Colón	361	956	56	720	2.093	3.997,60	11.472	42.732
Coronel Dorrego	1.501	1.528	62	648	3.739	8.329,60	23.662	57.409
Coronel Pringles	4.891	1.542	78	451	6.962	14.034,70	71.803	65.923
Coronel Suárez	6.265	1.097	71	822	8.255	10.782,05	86.158	49.609
Chacabuco	2.225	1.568	44	698	4.535	8.916,53	37.822	66.267
Chascomús	3.955	2.001	37	561	6.554	10.787,07	67.151	72.665
Chivilcoy	4.940	2.450	74	661	8.125	12.297,15	75.398	99.909
Dolores	6.170	4.898	56	2.439	13.563	25.374,81	90.778	234.356
Esteban Echeverría	674	940	—	281	1.895	3.782,58	9.620	33.647
Exaltación de la Cruz	669	730	5	669	2.073	3.389,38	14.370	26.501
Florencio Varela	634	1.010	—	225	1.869	4.396,47	6.272	42.766
General Alvarado	942	564	22	493	2.021	3.143,17	14.039	29.004
General Alvear	911	826	22	323	2.082	4.018,62	15.955	33.988
General Arenales	1.837	1.205	4	1.331	4.377	5.367,48	25.385	45.509
General Belgrano	849	647	—	491	1.987	2.999,18	13.176	23.387
General Guido	1.135	462	—	869	2.466	2.689,80	17.546	21.176
General J. F. Uriburu	761	1.249	54	406	2.470	6.143,41	12.331	45.317
Gral. Juan Madariaga	7.097	792	58	2.045	9.992	10.065,79	110.820	28.847
General Lamadrid	3.034	666	36	790	4.526	6.601,03	48.289	28.546
General Las Heras	1.681	631	—	260	2.572	3.634,52	29.814	30.760
General Lavalle	1.941	553	3	1.342	3.839	4.189,57	38.950	24.641
General Paz	2.655	914	39	1.036	4.644	6.750,91	36.176	42.267
General Pinto	1.214	1.079	60	697	3.050	6.822,80	19.329	50.445
General Pueyrredón	12.907	5.073	176	603	18.759	37.006,83	210.683	225.070
General Rodríguez	746	798	—	561	2.105	4.230,67	12.770	34.631
General San Martín	850	9.214	26	747	10.837	37.776,87	15.446	440.724
General Sarmiento	375	2.075	23	172	2.645	7.648,26	4.534	76.891
General Viamonte	1.501	1.104	74	695	3.374	5.600,37	32.095	52.944
General Villegas	2.541	1.007	91	337	3.976	7.197,43	47.392	58.315
González Chaves	4.000	816	24	645	5.485	8.166,40	60.636	36.077
Guaminí	863	866	54	209	1.992	6.101,32	13.256	50.479
Juárez	6.610	1.175	37	761	8.583	12.837,93	105.900	53.762
Junín	3.209	2.940	110	729	6.988	16.691,07	53.671	129.039
La Plata	29.751	113.738	377	3.837	147.703	508.659,02	463.545	3.847.423
Laprida	5.027	635	—	553	6.215	7.326,44	80.158	21.973

DE LA PROVINCIA. — AÑO 1939

TELEGRAMAS RECIBIDOS				TELEGRAMAS RETRANSMITIDOS				PARTIDO
Particulares	Oficiales	Otras líneas	TOTAL	Particulares	Oficiales	Otras líneas	TOTAL	
403.065	408.227	79.036	890.328	307.024	391.741	62.285	761.050	**TOTALES.**
2.193	1.597	365	4.155	847	76	58	981	Adolfo Alsina.
798	1.164	108	2.070	—	—	—	—	Alberti.
924	1.250	172	2.346	—	—	—	—	Almirante Brown.
6.509	10.770	642	17.921	—	—	—	—	Avellaneda.
3.861	1.580	4.932	10.373	868	712	11	1.591	Ayacucho.
8.138	6.276	2.733	17.147	1.914	1.121	1.307	4.342	Azul.
10.744	15.023	1.964	27.731	5.713	5.609	1.078	12.400	Bahía Blanca.
2.144	1.476	223	3.843	94	55	13	162	Balcarce.
593	951	120	1.664	—	—	—	—	Baradero.
1.627	2.191	402	4.220	—	—	—	—	Bartolomé Mitre.
5.866	1.934	516	8.316	5.732	1.557	1.055	8.344	Bolívar.
4.341	1.888	499	6.728	2.061	2.290	1.034	5.385	Bragado.
559	964	79	1.602	—	—	—	—	Brandsen.
684	819	149	1.652	—	—	—	—	Campana.
773	1.142	153	2.068	—	—	—	—	Cañuelas.
1.176	1.418	126	2.720	—	—	—	—	Carlos Casares.
643	1.166	219	2.028	—	—	—	—	Carlos Tejedor.
462	918	126	1.506	—	—	—	—	Carmen de Areco.
1.731	1.170	127	3.028	—	—	—	—	Caseros.
620	819	169	1.608	—	—	—	—	Castelli.
294	1.074	142	1.510	—	—	—	—	Colón.
1.471	1.596	369	3.436	—	—	—	—	Coronel Dorrego.
3.713	1.742	121	5.576	—	—	—	—	Coronel Pringles.
4.990	1.573	339	6.902	7.808	4.946	1.733	14.487	Coronel Suárez.
1.300	1.624	242	3.166	—	—	—	—	Chacabuco.
1.991	1.413	211	3.615	—	—	—	—	Chascomús.
3.626	2.093	171	5.890	—	—	—	—	Chivilcoy.
6.128	6.800	3.595	16.523	1.233	110	1.134	2.477	Dolores.
332	937	100	1.369	—	—	—	—	Esteban Echeverría.
424	987	150	1.561	—	—	—	—	Exaltación de la Cruz.
336	844	239	1.419	—	—	—	—	Florencio Varela.
528	1.008	177	1.713	—	—	—	—	General Alvarado.
490	1.291	187	1.968	—	—	—	—	General Alvear.
1.168	1.136	496	2.800	—	—	—	—	General Arenales.
788	876	196	1.860	1.016	1.284	747	3.047	General Belgrano.
745	619	261	1.625	—	—	—	—	General Guido.
869	1.033	159	2.061	—	—	—	—	General J. F. Uriburu.
5.290	870	939	7.099	327	5	36	368	General Juan Madariaga.
2.061	978	365	3.404	41	7	—	48	General Lamadrid.
1.151	788	150	2.089	—	—	—	—	General Las Heras.
1.511	574	267	2.352	—	—	—	—	General Lavalle.
1.427	1.017	185	2.629	—	—	—	—	General Paz.
806	1.446	471	2.723	—	—	—	—	General Pinto.
8.334	3.915	903	13.152	—	—	—	—	General Pueyrredón.
249	952	156	1.357	—	—	—	—	General Rodríguez.
2.698	8.873	300	11.871	—	—	—	—	General San Martín.
643	2.454	115	3.212	—	—	—	—	General Sarmiento.
968	1.227	197	2.392	—	—	—	—	General Viamonte.
1.160	1.219	202	2 581	267	32	54	353	General Villegas.
3.452	1.231	95	4.778	—	—	—	—	González Chaves.
533	1.271	131	1.935	—	—	—	—	Guaminí.
5.299	1.335	289	6.923	—	—	—	—	Juárez.
2.447	2.725	345	5.517	—	—	—	—	Junín.
42.428	154.586	18.554	215.568	17.273	5.645	6.535	29.453	La Plata.
4.070	821	207	5.098	—	—	—	—	Laprida.

MOVIMIENTO DEL TELEGRAFO

PARTIDO	TELEGRAMAS EXPEDIDOS						PALABRAS	
	Particulares	Oficiales	Banco Provincia	Otros	Total de despachado	Importe de despachado	Particulares	Oficiales
Las Conchas	788	2.489	—	290	3.567	12.385,94	12.021	108.369
Las Flores	3.114	1.024	22	763	4.923	8.800,28	44.867	47.864
Leandro N. Alem	485	668	—	284	1.437	3.939,62	8.650	36.054
Lincoln	3.310	2.653	139	635	6.737	14.860,43	61.449	100.076
Lobería	4.151	1.518	40	640	6.349	10.320,74	61.112	72.986
Lobos	1.260	1.187	32	309	2.788	4.810,12	19.321	43.320
Lomas de Zamora	2.720	5.043	52	737	8.552	21.526,96	39.923	176.009
Luján	940	1.694	27	279	2.940	8.563,98	17.435	66.242
Magdalena	975	1.283	27	261	2.546	3.852,37	10.988	37.584
Maipú	2.411	1.020	30	841	4.302	7.084,68	35.004	45.766
Marcelino Ugarte	1.011	985	45	501	2.542	6.424,28	16.733	46.865
Marcos Paz	578	764	—	235	1.577	3.639,39	8.697	27.425
Mar Chiquita	1.634	1.076	37	1.203	3.950	5.594,60	23.314	38.667
Matanza	1.149	6.340	—	673	8.162	28.986,06	18.984	310.618
Mercedes	3.237	8.578	48	2.648	14.511	29.235,49	51.941	397.349
Merlo	753	1.180	—	85	2.018	4.617,25	10.946	42.959
Monte	1.713	686	—	816	3.215	3.958,34	32.692	27.542
Moreno	467	853	—	304	1.624	3.796,07	8.410	34.487
Navarro	965	608	—	489	2.062	3.089,27	18.893	21.140
Necochea	6.891	2.179	67	517	9.654	16.574,14	102.790	83.175
Nueve de Julio	3.938	1.600	74	421	6.033	11.895,—	67.782	62.664
Olavarría	9.038	2.034	48	1.064	12.184	19.219,46	162.225	93.840
Patagones	1.329	1.049	85	229	2.692	4.986,20	22.407	35.721
Pehuajó	4.648	1.219	102	467	6.436	9.545,87	65.311	44.880
Pellegrini	4.499	1.380	31	420	6.330	10.238,44	72.603	66.081
Pergamino	1.617	3.558	127	522	5.824	19.109,36	24.965	158.018
Pila	655	414	—	581	1.650	2.462,99	15.488	18.567
Pilar	1.492	2.262	30	886	4.670	11.340,47	24.919	94.289
Puan	946	1.000	39	357	2.342	5.898,41	15.767	72.052
Quilmes	3.454	3.762	16	433	7.665	18.231,—	60.753	173.949
Ramallo	421	778	—	269	1.468	3.294,37	5.325	31.757
Rauch	4.600	848	29	1.030	6.507	8.819,77	75.295	41.448
Rivadavia	4.064	825	168	577	5.634	7.427,81	64.364	22.094
Rojas	1.528	1.696	61	988	4.273	9.797,70	36.492	68.253
Roque Pérez	1.138	808	—	212	2.158	3.232,42	14.034	30.693
Saavedra	1.295	1.112	42	729	3.178	5.783,59	20.666	51.549
Saladillo	2.153	1.770	70	878	4.871	8.698,88	35.852	36.131
San Andrés de Giles	848	838	23	285	1.994	4.044,77	11.004	36.472
San Antonio de Areco	2.665	841	32	267	3.805	5.561,13	34.818	27.076
San Fernando	981	2.527	20	509	4.037	11.548,86	18.618	108.229
San Isidro	338	4.043	15	268	4.664	16.697,85	5.586	171.902
San Nicolás	2.061	4.215	34	655	6.965	18.094,70	31.987	230.315
San Pedro	1.173	1.389	37	402	3.001	6.506,—	17.039	67.595
San Vicente	532	791	—	555	1.878	2.631,52	5.268	27.463
Seis de Setiembre	1.863	5.607	12	200	7.682	29.945,54	38.823	280.707
Suipacha	724	499	29	483	1.735	2.308,11	9.131	23.262
Tandil	10.581	2.755	149	892	14.377	25.883,83	161.458	143.210
Tapalqué	1.638	604	—	706	2.948	4.782,15	27.291	34.577
Tordillo	593	273	—	1.511	2.377	1.458,79	7.946	9.258
Tornquist	1.230	797	—	558	2.585	4.636,86	18.902	29.931
Trenque Lauquen	3.204	1.436	137	372	5.149	12.000,87	64.068	59.212
Tres Arroyos	8.906	3.440	145	569	13.060	27.850,29	140.526	163.935
Veinticinco de Mayo	4.310	2.294	53	736	7.393	14.029,65	61.894	72.285
Vicente López	696	5.010	8	466	6.180	24.708,87	15.195	206.094
Villarino	511	916	50	314	1.791	5.566,31	10.210	47.815
Capital Federal	79.679	4.560	6.003	17.316	107.558	120.307,42	1.619.579	165.771

DE LA PROVINCIA. — AÑO 1939

(Continuación)

TELEGRAMAS RECIBIDOS				TELEGRAMAS RETRANSMITIDOS				PARTIDO
Particulares	Oficiales	Otras líneas	TOTAL	Particulares	Oficiales	Otras líneas	TOTAL	
457	2.033	221	2.711	—	—	—	—	Las Conchas.
2.180	1.502	576	4.258	—	—	—	—	Las Flores.
269	1.060	105	1.434	—	—	—	—	Leandro N. Alem.
3.680	2.599	796	7.075	3.934	3.337	2.270	9.541	Lincoln.
5.310	1.820	129	7.259	16	32	2	50	Lobería.
790	1.195	125	2.110	20	194	71	285	Lobos.
4.631	4.172	468	9.271	—	—	—	—	Lomas de Zamora.
797	1.495	161	2 453	—	—	—	—	Luján.
362	956	44	1.362	—	—	—	—	Magdalena.
1.556	1.173	222	2.951	63	10	20	93	Maipú.
360	1.467	146	1 973	—	—	—	—	Marcelino Ugarte.
419	725	136	1.280	—	—	—	—	Marcos Paz.
1.096	1.331	133	2.560	—	—	—	—	Mar Chiquita.
1.603	5.228	1.995	8.826	—	—	—	—	Matanza.
3.368	12.367	3.010	18.745	364	547	331	1.242	Mercedes.
656	1.200	170	2.026	—	—	—	—	Merlo.
1.407	850	216	2.473	—	—	—	—	Monte.
213	1.228	139	1.580	—	—	—	—	Moreno.
627	870	104	1.601	—	—	—	—	Navarro.
5.019	2.242	313	7.574	147	50	7	204	Necochea.
3.035	1.599	219	4.853	—	—	—	—	Nueve de Julio.
6.566	2.274	556	9.396	—	—	—	—	Olavarría.
1.086	1.158	94	2.338	—	—	—	—	Patagones.
4.252	2.003	566	6.821	5.341	1.655	619	7.615	Pehuajó.
2.753	1.501	271	4.525	—	—	—	—	Pelegrini.
1.709	3.356	230	5.295	241	1.020	269	1.530	Pergamino.
413	902	198	1.513	—	—	—	—	Pila.
860	2.210	494	3.564	1.999	1.875	1.357	5.231	Pilar.
588	1.132	139	1.859	—	—	—	—	Puan.
2.915	3.172	312	6.399	—	—	—	—	Quilmes.
1.169	981	204	2.354	—	—	—	—	Ramallo.
3.736	1.228	220	5.184	—	—	—	—	Rauch.
3.488	1.263	287	5.038	—	—	—	—	Rivadavia.
922	1.852	152	2 926	1.408	2.027	1.597	5.032	Rojas.
690	908	163	1.761	—	—	—	—	Roque Pérez.
1.006	1.567	372	2.945	22	1	4	27	Saavedra.
1.651	1.498	168	3.317	—	—	—	—	Saladillo.
515	1.086	135	1 736	—	—	—	—	San Andrés de Giles.
937	929	150	2.016	—	—	—	—	San Antonio de Areco.
1.189	2.303	361	3.753	—	—	—	—	San Fernando.
1.073	3.238	164	4.475	—	—	—	—	San Isidro.
2.582	6.568	1.618	10.768	—	—	—	—	San Nicolás.
2.681	1.190	186	4.057	—	—	—	—	San Pedro.
185	823	77	1.085	—	—	—	—	San Vicente.
3.153	4.613	478	8.244	—	—	—	—	Seis de Setiembre.
561	870	97	1.528	—	—	—	—	Suipacha.
7.796	2.827	729	11.352	264	60	24	348	Tandil.
1.174	1.083	212	2.469	—	—	—	—	Tapalqué.
278	611	10	899	61	22	26	109	Tordilo.
1.008	1.344	281	2.633	809	72	365	1 246	Tornquist.
2.296	1.799	238	4.333	—	—	—	—	Trenque Lauquen.
5.124	2.726	305	8.155	—	—	—	—	Tres Arroyos.
2.797	2.024	336	5.157	—	—	—	—	Veinticinco de Mayo.
1.455	3.494	132	5.081	—	—	—	—	Vicente López.
453	1.145	138	1.736	—	—	—	—	Villarino.
128.063	28.093	14.685	170.841	247.141	357.390	40.528	645.059	Capital Federal.

OBRA VIAL REALIZADA EN LA PROVINCIA DE
(Cuadro por año y denominación de

Obra Nº	DENOMINACION	Tipo de obra	Longitud en metros	ALCANTARILLAS	
				Cantidad	Luz
					AÑO
	TOTALES		388.398,—	161	214,90
1	Ensenada-Punta Lara. Puente sobre el arroyo «El Gato»	Puente	—	—	—
2	Benitez-12 de Agosto. Puente sobre arroyo «Los Cardos»	Puente	—	—	—
4	Monte-G. Belgrano. Alc. s/Cñda. Domínguez arroyo «Siasgo»	Alcantarillado	—	26	27,20
5	Mar del Plata-Madariaga. Puente sobre arroyo «Vivoratá»	Puente	—	—	—
6	Puan-Saavedra. Puente sobre el arroyo «Puan»	Puente	—	—	—
7	Necochea. Acceso al puerto (Avenida F. Alcorta)	Pavimento	18.300,—	—	—
8	Colón-Pearson	Mejoramiento	38.200,—	10	6,—
9	Hurlingham-Avenida General Uriburu	Pavimento	774.—	—	—
10	Cañuelas-Udaondo	Mejoramiento	25.000,—	—	—
11	Lobos-Las Flores. Acceso puente río Salado	Mejoramiento	14.840,—	—	—
13	Mar del Plata-Mar Chiquita. puente s/arroyo «Los Cuervos»	Puente	—	—	—
15	Bahía Blanca-Bordeau	Mejoramiento	4.317,—	—	—
17	San Isidro, c/Bs. Aires, desde Boulogne a A. del Valle	Pavimento	300.—	—	—
18	Florencio Varela-Acceso al cementerio	Pavimento	950,—	—	—
22	Las Flores-Rauch. Puente sobre arroyo «La Blanca»	Puente	—	—	—
23	Bolívar-Pehuajó. Pte. y vertedero en laguna «Las Acollaradas»	Puente	—	—	—
26	Alfonso (Est.) Pergamino-Colón	Mejoramiento	4.770,—	6	3,60
27	Rojo-Ramallo. Acceso al puente sobre arroyo Ramallo	Alcantarillado	—	5	4,50
31	Barracas-Chascomús	Mejoramiento	10.200,—	13	7,80
32	Chacabuco-Rojas, por «Los Indios»	Mejoramiento	59.000,—	4	2,40
37	Francisco de Victoria-Colonia del «Toro»	Mejoramiento	10.220,—	6	3,60
41	Azul-Las Flores, por «La Verde»	Mejoramiento	46.500,—	9	5,60
42	Tapalqué-Cacharí (tramo Las Heras-Cacharí)	Mejoramiento	30.400,—	13	9,—
44	Tres Picos-Cabildo. Alc. sumer. s/Napostá Chico «P. Zeballos»	Alcantarillado	—	9	18,—
45	Pringles-«El Pensamiento», vado s/arroyo «El Pensamiento»	Puente (Vado)	—	—	—
50	General Rodríguez-Mercedes	Mejoramiento	14.250,—	1	0,60
53	Roque Pérez-Ernestina	Mejoramiento	24.351,—	6	3,50
54	General Lavalle-Santo Domingo	Mejoramiento	2.600,—	4	2,60
57	Tornquist-Chasicó. Alc. sumerg. sobre arroyo «Sauce Chico»	Alcantarillado	—	14	28,—
59	Pergamino-Rosario	Mejoramiento	31.700,—	6	4,—
62	Nueve de Julio-Quiroga	Mejoramiento	30.000,—	—	—
63	Las Flores-Rauch, ampliación alc. sobre arroyo «La Blanca»	Alcantarillado	—	2	12,—
66	Pigüé-Puan. Puente sobre arroyo Pigüé	Puente	—	—	—
67	Cnel. Dorrego-Copetonas, amp. alc. sumerg. s/Quequén Salado	Alcantarillado	—	9	18,—
68	La Plata-Brandsen	Mejoramiento	21.726,—	16	52,20
71	Olavarría-Santa Luisa, alc. acceso puente s/arroyo «El Perdido»	Alcantarillado	—	2	6,30
					AÑO
	TOTALES		640.988,01	302	495,10
3	Camino de Cintura-Primer Tramo	Pavimento	7.526,20	—	—
12	Monte-Salvador María	Mejoramiento	10.934,—	12	11,80
19	Coronel Brandsen-Oliden	Mejoramiento	45.000,—	13	8,—
20	Junín-Rojas	Mejoramiento	20.000,—	—	—
21	Lobos-Monte. Puente sobre arroyo «El Toro»	Puente	—	—	—
25	Balcarce-C. Vidal. Pte. y alc. sobre arroyo «El Pantanoso»	Puente y alcantarill	—	4	12,—
29	Etcheverry a calle 31 (calle 44)	Pavimento	14.120,90	—	—
30	Matanza-Calle 26 de Agosto	Pavimento	2.550,—	—	—
33	Saladillo-Veinticinco de Mayo	Mejoramiento	23.300,—	6	3,60
34	Farravicini-Acceso estación	Mejoramiento	3.000,—	10	6,—
35	Pirán-San José de Matos	Mejoramiento	12.000,—	10	6,—
36	Dolores-General Conesa	Mejoramiento	30.000,—	3	2,40
43	Balcarce-Coronel Vidal	Mejoramiento	33.230,40	32	16,80
46	Dorrego-Necochea. Puente sobre arroyo «El Perdido»	Puente	—	—	—

BUENOS AIRES CON FONDOS DE AYUDA FEDERAL
obra durante el período 1934 - 1939)

PUENTES		Movimiento de tierra en mts³.	Precio total de ejecución en $ m/n	Ayuda Federal en $ m/n	Inversión a cargo de la Provincia en $ m/n	OBSERVACIONES
Cantidad	Luz					
1934						
10	241,30	445.305,46	779.682,02	654.371,89	125.310,13	**TOTALES.**
1	44,80	3.481,39	37.214,66	34.951,36	2.263,30	Hormigón.
1	6,—	4.666,—	10.828,91	10.828,91	—	Hormigón.
—	—	14.738,44	39.477,02	39.477,02	—	18 de hormigón, 8 de metal.
1	12,—	809,21	9.130,91	9.130,91	—	Hormigón.
1	6,—	1.394,50	6.600,71	6.600,71	—	Hormigón.
—	—	—	164.536,83	49.440,—	115.096,83	Hormigón con cordón de granito.
—	—	31.760,—	19.507,24	19.507,24	—	
—	—	4.394,—	15.624,—	15.624,—	—	Macadam con riego bituminoso.
—	—	10.395,50	4.468,68	4.468,68	—	
—	—	15.572,—	13.517,39	13.517,39	—	Incluída obra zanja de 7.029 metros.
1	12,—	—	9.390,44	9.390,44	—	Hormigón.
—	—	14.236,59	6.651,78	6.651,78	—	
—	—	1.800,—	16.740,—	8.790,—	7.950,—	
—	—	—	36.686,39	36.686,39	—	Macadam con riego bituminoso.
1	15,—	2.584,67	14.941,58	14.941,58	—	Hormigón.
1	8,—	—	8.046,20	8.046,20	—	Hormigón.
—	—	21.765,20	5.211,26	5.211,26	—	
—	—	11.670,14	7.668,42	7.668,42	—	Hormigón.
—	—	32.890,—	13.105,26	13.105,26	—	
—	—	43.561,80	33.669,94	33.669,94	—	
—	—	14.137,—	5.259,45	5.259,45	—	
—	—	33.909,25	11.040,—	11.040,—	—	
—	—	25.470,—	9.111,08	9.111,08	—	
—	—	2.365,14	31.866,69	31.866,69	—	Hormigón.
1	104,50	470,74	6.827,24	6.827,24	—	Hormigón armado.
—	—	600,—	2.099,57	2.099,57	—	
—	—	14.208,—	5.188,55	5.188,55	—	
—	—	11.046,27	5.573,56	5.573,56	—	
—	—	—	42.477,81	42.477,81	—	Hormigón.
—	—	11.000,—	8.527,20	8.527,20	—	
—	—	3.142,—	8.944,29	8.944,29	—	
—	—	—	13.311,56	13.311,56	—	Hormigón.
1	18,—	4.784,—	14.659,69	14.659,69	—	Hormigón.
—	—	—	14.171,94	14.171,94	—	Hormigón.
1	15,—	108.053,62	123.235,49	123.235,49	—	Puente y alcantarilla de hormigón.
—	—	400,—	4.370,28	4.370,28	—	Hormigón.
1935						
34	1.250,46	1.561.875,42	2.795.908,26	2.629.589,48	166.318,78	**TOTALES.**
—	—	—	289.786,08	225.786,—	64.000,08	Hormigón (53.680 metros cuadrados).
1	34,46	33.490,23	57.897,58	57.897,58	—	Puente hormigón (3 tramos).
—	—	16.960,—	6.726,72	6.726,72	—	
—	—	840,—	5.824,92	5.824,92	—	
1	15,—	2.626,97	12.658,30	12.658,30	—	Hormigón.
1	15,—	5.458,82	28.714,88	28.714,88	—	Hormigón. alcantarilla (4 tramos).
—	—	12.500,—	117.599,67	117.599,67	—	Macadam con riego bituminoso 85.340 metros cuadrados.
—	—	10.900,—	19.210,—	19.210,—	—	
—	—	17.072,75	6.245,82	6.245,82	—	
—	—	9.679,—	3.370,61	2.401,32	969,29	
—	—	16.701,—	7.065,47	7.065,47	—	
—	—	22.580,—	8.512,09	8.512,09	—	
—	—	100.491,93	41.742,11	41.742,11	—	
1	6,—	702,61	5.681,43	5.681,43	—	Hormigón.

OBRA VIAL REALIZADA EN LA PROVINCIA DE

AÑO

Obra Nº	DENOMINACION	Tipo de obra	Longitud en metros	ALCANTARILLAS	
				Cantidad	Luz
47	Marcelino Ugarte-Carmen de Areco (tramo Ugarte-Yatay)	Mejoramiento	42.400,—	6	5,60
48	Chacabuco-Marcelino Ugarte	Mejoramiento	30.900,—	—	—
49	Urquiza-Maguirre. Puente sobre arroyo «Fontezuela»	Puente	—	—	—
51	Las Conchas. Puente sobre arroyo «Tigre» (calle Rocha)	Puente	—	—	—
52	Costa Sud. Empalme Chascomús-Magdalena	Mejoramiento	6.806,60	4	5,40
55	Azul-Las Flores	Mejoramiento	17.000,—	7	5,—
58	Salto-Inés Indart	Mejoramiento	27.900,—	16	25,—
60	Pavón-Cardales	Mejoramiento	8.000,—	1	3,—
64	General Belgrano-Pila. (Hasta arroyo «Poronguitas»)	Mejoramiento	10.650,—	8	4,80
65	Azul-Las Flores. Puente sobre arroyo «Azul»	Puente	—	—	—
69	Hudson-General Belgrano	Obras básicas	4.908,40	—	—
70	Dolores-General Conesa, por el puente «La Vasca»	Mejoramiento	16.400,—	35	21,—
72	Cnel. Pringles-Bahía Blanca. Puente s/arroyo «San Bernardo»	Puente	—	—	—
73	Colón-Teodolina. Puente sobre cañada «Rojas»	Puente	—	—	—
74	Las Heras-Villars	Alcantarillado	17.800,—	3	1,80
75	La Plata-Ringuelet (calle 7)	Pavimento	2.644,—	—	—
76	General Guido-Santo Domingo	Mejoramiento	20.000,—	26	21,60
77	Cnel. Suárez-Pigüé. Puente sobre arroyo «Sauce Corto»	Puente	—	—	—
78	Mercedes-Navarro. Puente sobre arroyo «Las Garzas»	Puente	—	—	—
79	Lobos-Las Flores. Puente sobre arroyo «Las Garzas»	Puente	—	1	3,—
80	Rauch-Parravicini	Mejoramiento	30.000,—	22	13,20
81	Blanca Grande-Recalde. Puentes sobre arroyo «Brandsen»	Puente	—	—	—
82	Necochea-Mar del Plata. Puente sobre arroyo «Malacara»	Puente	—	—	—
85	Lobos-Veinticinco de Mayo. Puente sobre arroyo «Las Garzas»	Puente	—	2	10,70
87	Saladillo-Las Flores. Puente sobre arroyo «Las Flores»	Puente	—	—	—
88	Castelli-Pila. Puente sobre arroyo «Villanueva»	Puente	—	—	—
89	Castelli-Pila. Puente sobre arroyo «Saladillo Chico»	Puente	—	—	—
91	La Angelita-La Dulce	Construcción camino	36.733,—	16	15,20
92	San José-La Dulce. Alc. sumerg. sobre río «Quequén Grande»	Alcantarillado	—	20	80,—
93	Acevedo-La Violeta	Construcción camino	21.248,50	2	1,20
94	Las Heras-Navarro	Mejoramiento	34.400,—	—	—
95	Punta Lara-Villa Elisa. Puente sobre canal «Villa Elisa»	Puente	—	—	—
97	La Plata-Ensenada	Toma de juntas	3.850,—	—	—
98	Heresford-Cuenca	Construcción camino	26.250,—	3	1,80
99	General Belgrano-Ranchos. Puente sobre bajo «Bonnement»	Puente	—	1	3,60
101	Rojas-Roberto Cano	Construcción camino	16.400,—	8	158,40
102	Marcelino Ugarte-Ravellino	Construcción camino	26.388,—	7	3,90
104	San Andrés de Giles-San Antonio de Areco	Construcción camino	1.975,—	—	—
105	Bartolomé Bavio-El Pino	Obras básicas	11.306,76	—	—
106	La Plata-Ignacio Correa. Puente sobre arroyo «El Pescado»	Puente	—	5	4,50
107	Ameghino-Blaquier-Santa Eleodora	Construcción camino	6.611,—	—	—
109	Chacabuco-Alberti. Puente sobre río Salado «Los Carrizales»	Puente	—	1	4,50
110	Carlos Casares-Pehuajó a Mauricio Hirsch	Mejoramiento	9.432,—	2	1,20
112	Pergamino-Colón. Puente sobre arroyo «La Botija»	Puente	—	—	—
114	Luján-San Antonio de Areco. Puente sobre río «Luján»	Puente	—	—	—
115	Ranchos-Villanueva (segundo tramo)	Mejoramiento	4.900,—	2	12,80
116	Chacabuco-Rojas	Alcantarillado	3.941,25	12	15,90
122	Castelli-Pila. Puente sobre el río «Saladillo»	Puente	—	—	—
123	Coronel Mignana-Hinojos. Puente sobre arroyo «Tapalqué»	Puente	—	—	—
125	La Plata-Magdalena. Puente sobre arroyo «Zapata»	Puente	—	2	5,40
126	Florencio Varela-Acceso al cementerio	Pavimento	482,—	—	—
127	La Plata-Magdalena. Puente sobre arroyo «El Pescado»	Puente	—	—	—
139	Vela-Pablo Acosta. Puente sobre arroyo «Los Huesos»	Puente	—	—	—
140	Blanca Grande-Recalde. Puente sobre arroyo «Brandsen»	Puente	—	—	—
142	Dionisia-Irayzos. Puente sobre arroyo «La Ballenera»	Puente	—	—	—

BUENOS AIRES CON FONDOS DE AYUDA FEDERAL

PUENTES		Movimiento de tierra en mts².	Precio total de ejecución en $ m/n	Ayuda Federal en $ m/n	Inversión a cargo de la Provincia en $ m/n	OBSERVACIONES
Cantidad	Luz					
1935						
—	—	30.062,80	22.758,94	22.758,94	—	
—	—	17.322,—	9.101,16	9.101,16	—	
1	26,—	8.456,94	27.329,50	27.329,50	—	
1	40,—	—	100.518,87	100.518,87	—	Hierro y madera.
—	—	29.743,—	13.180,75	13.180,75	—	Hormigón.
—	—	39.326,—	12.573,44	12.573,44	—	
—	—	40.946,—	31.501,92	31.501,92	—	
—	—	1.620,—	3.499,79	3.499,79	—	
—	—	10.406,—	3.193,58	3.193,58	—	
1	18,—	5.974,—	19.987,14	19.987,14	—	
—	—	15.758,43	9.232,40	9.232,40	—	Hormigón (3 tramos).
—	—	34.027,00	16.452,57	16.452,57	—	
1	24,—	—	19.867,53	19.867,53	—	Con abovedamiento de 1.130 metros.
1	18,—	5.634,45	15.365,48	15.365,48	—	Hormigón.
—	—	3.314,88	3.327,19	3.327,19	—	Hormigón (3 tramos).
—	—	—	107.388,30	77.829,70	29.559,60	
—	—	26.913,—	13.027,29	13.027,29	—	Hormigón armado 120 metros, cordón granito.
1	45,—	2.918,02	48.135,73	48.135,73	—	
1	30,—	5.794,21	24.311,40	24.311,40	—	Hormigón (3 tramos de 15 metros cada uno).
1	120,—	622.716,—	142.189,39	137.348,78	4.840,61	Hormigón (2 tramos de 15 metros cada uno).
—	—	—	15.931,18	15.931,18	—	Hormigón (8 tramos de 15 metros cada uno).
2	50,—	11.002,—	49.461,51	49.461,51	—	
1	10,—	2.518,54	11.415,17	11.415,17	—	Hormigón.
1	90,—	38.591,72	111.826,67	111.826,67	—	Hormigón.
1	75,—	17.954,64	68.785,92	68.785,92	—	Hormigón.
1	20,—	1.416,04	12.974,04	12.974,04	—	Hormigón (5 tramos de 15 metros cada uno).
1	10,—	4.523,62	10.577,56	10.577,56	—	Hierro y madera (2 tramos de 10 metros cada uno).
—	—	76.026,18	33.369,16	33.369,16	—	Hierro y madera.
—	—	292,20	67.801,25	67.801,25	—	
—	—	—	17.083,06	17.083,06	—	Hormigón (20 tramos de 4 metros cada uno).
—	—	—	3.909,22	3.909,22	—	Alambrado 6.748,50 metros.
1	30,—	3.567,76	40.243,34	40.243,34	—	Tramo camino.
—	—	—	29.184,66	29.184,66	—	Hormigón (3 tramos de 10 metros cada uno).
—	—	23.923,94	15.309,15	15.309,15	—	Toma juntas del camino adoquinado.
2	150,—	76.816,79	315.367,40	315.367,40	—	3 alcantarillas (de 0,60 metros cada una).
—	—	5.725,—	3.240,81	3.240,81	—	Hormigón. Alambrado 7.746 metros.
—	—	16.169,94	16.236,69	16.236,69	—	Alcant. de 81 caños de 0,60 y 0,80 metros.
—	—	11.227,50	122.421,51	57.688,80	64.732,71	
—	—	21.435,—	32.043,26	32.043,26	—	Hormigón 11.850 metros cuadrados.
1	50,—	13.294,95	62.631,65	62.631,65	—	Alambrado 18.432 metros.
—	—	4.353,80	5.160,14	5.160,14	—	Hormigón (5 tramos de 10 metros cada uno).
1	90,—	25.325,53	106.148,01	106.148,01	—	
—	—	8.518,42	4.377,46	4.377,46	—	Hormigón (6 tramos de 15 metros cada uno).
1	24,—	6.575,09	26.264,75	26.264,75	—	
1	105,—	625,60	116.594,39	116.594,39	—	Hormigón (3 tramos de 8 metros cada uno).
—	—	25.268,—	11.498,26	11.498,26	—	Hormigón (7 tramos de 15 metros cada uno).
—	—	9.743,38	19.121,27	19.121,27	—	Demolición y construcción de una casa.
1	15,—	14.193,98	20.437,87	20.437,87	—	Hormigón, zanja, desagüe de 3.631 metros.
1	45,—	1.708,59	41.066,12	41.066,12	—	Hormigón.
1	30,—	4.953,70	36.584,23	36.584,23	—	Hormigón (3 tramos de 15 metros cada uno).
—	—	1.551,24	16.666,79	14.450,30	2.216,49	Hormigón.
2	30,—	4.563,59	51.827,73	51.827,73	—	Pavimento 3.171,50 metros cuadrados.
1	10,—	2.064,73	13.289,99	13.289,99	—	Hormigón (15 metros cada uno).
1	15,—	3.701,77	17.351,34	17.351,34	—	Hormigón.
1	10,—	3.306,14	15.728,65	15.728,65	—	Hormigón.
						Hormigón.

OBRA VIAL REALIZADA EN LA PROVINCIA DE

AÑO

Obra Nº	DENOMINACION	Tipo de obra	Longitud en metros	ALCANTARILLAS	
				Cantidad	Luz
	TOTALES		894.354,25	562	1.217,50
16	Rojas-Salto. Puente sobre arroyo «Las Saladas»	Puente	—	—	—
28	Luján-Mercedes	Obras básicas	38.960,50	—	—
40	Carhué-Lago Epecuén	Pavimento	3.548,90	24	11,60
56	Rauch-Cacharí	Mejoramiento	13.940,—	21	18,60
61	General Arenales-Vedia. Puente sobre el río «Salado»	Puente	—	—	—
86	Beguerie C.-Tronconi. Puente sobre arroyo «El Gato»	Puente	—	—	—
96	Brandsen-Chajá. Puente sobre arroyo «El Abascal»	Puente	—	1	4,—
108	C. de Areco-Cap. Sarmiento. Puente sobre el río «Areco»	Puente	—	—	—
113	Mar del Plata al Norte «Costanero del Sud»	Construcción camino	76.000,—	101	174,—
117	Labardén-Las Armas	Construcción camino	31.500,—	—	—
121	General Belgrano-General Paz. Puente sobre el río «Salado»	Puente	—	—	—
130	Saladillo-General Alvear (segundo tramo)	Construcción camino	15.700,—	—	—
132	Costa Sud, calle 44-Estación Olmos	Pavimento	833,—	4	4,—
135	Saladillo-General Alvear. Puente sobre Canal 16	Puente	14.325,—	20	23,50
136	Dolores-Rauch, de kilómetro 1,800 a kilómetro 22,200	Mejoramiento	20.400,—	—	—
138	Azul-Tapalqué. Puente sobre arroyo Azul «Humberto 1º»	Puente	—	—	—
141	Tandil-Vela. Pte. sobre arroyo «Vela» y «Chapaleofú Chico»	Puente	—	—	—
144	Pilar-Luján	Construcción camino	11.650,—	—	—
145	Mercedes-Carmen de Areco	Alcantarillado	26.161,—	29	38,45
146	Junín-Salto por «La Oriental»	Construcción camino	41.000,—	3	3,60
148	Junín-Marcelino Ugarte por O' Higgins	Alcantarillado	49.180,—	69	576,75
149	Ascensión-General Arenales. Puente sobre el arroyo «Piñeiro»	Puente y alcantarill.	23.355,85	34	25,05
150	Saladillo-General Alvear entre kilómetro 15 y 31	Alcantarillado	16.000,—	24	29,45
151	Mercedes-Navarro. Puente sobre el arroyo «Navarro»	Puente y alcantarill.	46.830,—	70	84,50
152	Vivoratá-Nahuel Rucá	Construcción camino	18.120,—	3	1,80
153	Castelli-Pila.Puente sobre el arroyo «Camarones»	Puente	—	1	3,60
154	Azul-Rauch. Puente sobre el arroyo «La Corina»	Puente	—	—	—
155	Junín-Lincoln. Puente sobre Canal Norte	Puente y alcantarill.	6.000,—	6	4,75
156	Pergamino-Marcelino Ugarte. Puente sobre arroyo «Pergamino»	Puente	—	—	—
157	Pilar-Escobar y Capilla del Señor	Alcantarillado	47.000,—	8	6,75
158	Pilar-Escobar y Capilla del Señor	Mov. de tierra	47.000,—	—	—
160	Hudson-Quilmes. Puente sobre arroyo «Conchitas»	Puente	—	—	—
162	La Plata-Magdalena. (Movimiento de tierra en «C. Arregui»)	Mov. de tierra	45.390,—	—	—
164	La Plata-Magdalena. (Cañada Arregui). Alcantarilla	Alc. y estruc. Pte.	—	8	26,—
169	Chascomús-Pila. Puente sobre el río «Salado»	Puente	—	3	16,—
170	Tapalqué-San Bernardo. Puente sobre arroyo «Tapalqué»	Puente	—	—	—
171	Tandil-Ayacucho	Alcantarillado	24.400,—	6	27,75
173	Cabildo-C. Pringles. Alc. y puente sobre río «Sauce Grande»	Puente y alcantarill.	—	2	3,60
175	La Plata-Melchor Romero. Carpeta asfáltica sobre empedrado	Carp. asfált.	9.662,—	—	—
177	Morse-Irala	Alcantarillado	13.995,—	23	22,—
181	Colón-General Arenales. Alcantarilla y acceso C. Rojas	Alc. y acceso	270,—	2	4,50
182	Mercedes-San Andrés de Giles. Puente sobre río Luján y alc.	Puente y alcantarill.	22.846,—	1	20,75
183	Cañuelas-Acceso (Av. Del Carmen). Macadam con riego bitum	Pavimento	750,—	—	—
184	Udaondo-Monte-Ranchos. Puente sobre el arroyo «Siasgo»	Puente	—	—	—
185	Monte-Goyeneche. Puente y alcant. sobre arroyo «Totoral»	Puente y alcantarill.	2.400,—	1	1,50
188	Rauch-Las Flores. Puente sobre arroyo «San Luis»	Puente	—	—	—
191	Urquiza-Maguirre a arroyo «Dulce»	Mejoramiento	21.300,—	—	—
193	«Tortugas Country Club» C. B. As. Pilar a S. Fernan. a Escobar	Macadam bituminoso	11.167,—	—	—
197	Camino Cintura. Puente sobre el arroyo «Pérez»	Puente	—	—	—
198	La Plata-Melchor Romero. Puente sobre el arroyo «Pérez»	Puente	—	—	—
202	General Alvear-Tapalqué	Mov. de tierra	18.600,—	—	—
208	Necochea-La Dulce	Alcantarillado	49.260,—	6	58,—
210	Urquiza-Maguirre a La Dulce	Alcantarillado	21.300,—	14	15,—
211	Franklin-Tuyutí. Puente sobre el arroyo «Moyano»	Puente	—	—	—
218	La Plata-Melchor Romero. Puente sobre arroyo «El Gato»	Puente	—	—	—
221	Del Valle-G. Alvear. Puente sobre el arroyo «Vallimanca»	Puente	—	—	—

BUENOS AIRES CON FONDOS DE AYUDA FEDERAL

PUENTES		Movimiento de tierra en mts³.	Precio total de ejecución en $ m/n	Ayuda Federal en $ m/n	Inversión a cargo de la Provincia en $ m/n	OBSERVACIONES
Cantidad	Luz					
1936						
44	1.415,60	1.545.748,38	2.727.425,48	2.600.869,21	126.556,27	**TOTALES.**
1	44,80	8.842,57	44.419,73	44.419,73	—	Hormigón (4 tramos de 11,20 metros cada uno).
5	41,—	93.898,—	242.898,50	213.000,—	29.898,50	Alambrado 56.062 metros, abov. 17.696 metros.
—	—	—	163.522,06	106.467,—	57.055,06	Pavimento 23.000 metros cuadrados.
—	—	25.656,—	10.041,18	10.041,18	—	
1	44,80	11.911,09	56.406,72	54.611,96	1.794,76	Hormigón (4 tramos de 11,20 metros cada uno).
1	10,—	2.432,05	10.163,70	10.163,70	—	Hormigón, alambrado 260 metros.
1	24,—	3.155,72	20.887,14	20.887,14	—	Hormigón (3 tramos de 8 metros cada uno).
1	10,—	10.482,50	13.771,99	13.771,99	—	Hormigón.
8	181,—	107.755,65	276.661,40	276.661,40	—	Alambrado 96.700 metros, abov. 56.296 metros.
—	—	76.100,—	33.056,72	33.056,72	—	Alcantarilla 432 caños. Faltan completar datos.
1	105,—	4.631,12	108.535,51	108.535,51	—	Hormigón. Alambrado 1.423 metros.
—	—	72.847,30	26.641,34	26.641,34	—	
—	—	600,—	22.374,58	22.374,58	—	Macadam. 5.400 metros cuadrados. Fuel-Oil.
1	75,—	1.708,37	59.996,31	59.996,31	—	Puente hormigón.
—	—	104.986,48	33.980,26	33.980,26	—	
1	45,—	—	38.912,79	38.912,79	—	Hormigón.
2	40,—	2.455,63	36.516,70	36.516,70	—	Hormigón. Alambrado 600 metros.
—	—	19.624,19	9.540,11	9.540,11	—	Alambrado 393 metros.
—	—	1.407,29	23.420,23	23.420,23	—	
—	—	14.777,35	12.910,20	12.910,20	—	Alambrado 9.607 metros.
—	—	12.289,53	19.792,76	19.792,76	—	
1	15,—	413.157,—	39.470,63	36.470,63	—	Puente hormigón.
—	—	2.926,30	29.289,51	29.289,51	—	
1	50,—	135.064,40	106.266,44	106.266,44	—	Puente hormigón.
—	—	17.170,—	8.166,88	8.166,88	—	
1	90,—	14.311,56	94.419,36	89.927,49	4.491,87	Hormigón.
1	10,—	2.851,04	10.434,32	10.434,32	—	Hormigón.
1	10,—	—	15.425,33	15.425,33	—	
1	24,—	10.079,40	39.502,78	39.502,78	—	Hormigón (3 tramos de 8 metros cada uno).
—	—	321,11	4.802,16	4.802,16	—	
—	—	10.227,84	10.645,18	10.645,18	—	
1	45,—	543,96	33.234,94	33.234,94	—	Hormigón-Demol. del puente existente.
—	—	102.673,33	15.152,88	15.152,88	—	
1	28,—	—	25.619,74	25.619,74	—	
1	150,—	20.375,26	169.427,39	169.427,39	—	Hormigón (10 tramos de 15 metros luz cada uno).
1	45,—	913,47	26.847,20	26.847,20	—	Hormigón (3 tramos de 15 metros cada uno).
—	—	1.740,23	22.909,73	22.909,73	—	
1	15,—	11.868,04	42.885,11	42.885,11	—	Hormigón.
—	—	—	188.340,—	188.340,—	—	Carpeta asfáltica 73.000 metros cuadrados.
—	—	—	10.853,94	10.853,94	—	
—	—	5.530,04	9.192,43	9.192,43	—	Hormigón.
1	75,—	1.815,86	76.405,13	73.218,80	3.186,33	Hormigón (5 tramos de 15 metros cada uno).
—	—	483,04	21.838,49	21.838,49	—	Macadam con riego bituminoso. 4.808,70 metros cds.
1	40,—	7.220,21	38.451,21	38.451,21	—	Hormigón (4 tramos de 10 metros cada uno).
1	30,—	17.761,51	57.651,62	57.651,62	—	Hormigón (3 tramos de 10 metros cada uno).
1	20,—	5.075,48	22.473,06	22.473,06	—	Hormigón (2 tramos de 10 metros cada uno).
—	—	30.662,78	22.772,64	22.772,64	—	
—	—	18.500,—	120.121,27	89.991,52	30.129,75	Macadam bituminoso.
1	18,—	2.168,15	13.638,72	13.638,72	—	Hormigón (3 tramos de 6 metros cada uno).
1	10,—	—	11.281,03	11.281,03	—	Hormigón.
—	—	83.516,12	29.128,20	29.128,20	—	
—	—	5.369,66	32.632,21	32.632,21	—	
—	—	945,45	10.502,—	10.502,—	—	Alcantarillas de hormigón.
1	10,—	3.669,38	12.946,12	12.946,12	—	Hormigón.
1	18,—	—	6.536,47	6.536,47	—	Superestructura del puente (3 tramos de 6 metros).
1	75,—	10.885,14	54.738,93	54.738,93	—	Horm. (5 tramos de 15 mts. c/u.). Alam. 1.380 mts.

OBRA VIAL REALIZADA EN LA PROVINCIA DE

Obra Nº	DENOMINACION	Tipo de obra	Longitud en metros	ALCANTARILLAS	
				Cantidad	Luz
					AÑO
222	Mira Pampa-Catriló	Abovedado	35.390,—	—	—
243	Capital Federal-Moreno	Mejoramiento	14.400,—	—	—
249	Daireaux-Lavalle-Mones Cazón-Asturias-«La Cotorra»	Mejoramiento	55.720,—	—	—
254	Calle 7 hasta Ringuelet. Puente sobre el arroyo «El Gato»	Puente	—	—	—
277	Rojas-La Trinidad. Alcantarilla sobre Cañada Chajá	Alcantarillado	—	3	12,—
329	San Isidro. Calle Bernabé Márquez	Pavimento	—	—	—
					AÑO
	TOTAL		2.742.432,20	1.317	1.805,21
38	Francisco de Victoria. Acceso estación	Mejoramiento	5.000,—	2	1,60
103	Florencio Varela. Carpeta asfáltica en Avda. Sarmiento	Carpeta asfáltica	950,—	—	—
119	General Uriburu-Baradero. Puente sobre río «Areco» y alcan.	Puente y alcant.	26.300,—	15	16,40
120	Junín-Marcelino Ugarte	Alcantarillado	41.000,—	9	18,—
124	Mercedes-Carmen de Areco	Mejoramiento	26.161,—	—	—
129	Saladillo-General Alvear. Const. camino (Iº tramo)	Const. de camino	14.325,—	—	—
131	Mercedes-Navarro	Mov. de tierra	46.830,—	—	—
134	Lincoln-Junín	Mejoramiento	64.600,—	—	—
137	Pehuajó-Curarú-Larramandy, etc.	Mejoramiento	60.000,—	—	—
147	Junín-Lincoln	Alcantarillado	64.600,—	91	95,40
159	Mercedes-San Andrés de Giles	Mejoramiento	22.200,—	—	—
161	Costa Sud	Alcantarillado	42.818,—	46	47,25
165	Costa Sud	Mov. de tierra	42.818,—	—	—
166	Junín-Marcelino Ugarte por O'Higgins	Mejoramiento	76.180,—	—	—
167	Dolores-Rauch	Alcantarillado	20.400,—	25	65,20
168	Dolores-General Conesa	Mejoramiento	17.528,—	—	—
176	Ascensión-General Arenales	Mejoramiento	23.355,85	—	—
178	O'Higgins-Salto	Alcantarillado	12.550,—	—	8,—
179	Pehuajó-Curarú-Larramendy e I. Sosa	Alcantarillado	37.344,10	46	39,15
186	Saladillo-Las Flores	Mejoramiento	31.313,—	—	—
187	Saladillo-Las Flores. Puente y alcantarrilla sobre canal 16	Puente y alcant.	31.613,—	60	76,50
189	Azul-Crotto. Puente sobre arroyo «Tapalqué»	Puente	—	—	—
192	Pergamino-Marcelino Ugarte	Mejoramiento	54.650,—	—	—
194	Baradero-San Pedro	Mejoramiento	12.800,—	16	23,—
196	San Vicente-Empalme San Vicente	Macadam	7.656,75	—	—
199	Brandsen-Ranchos	Const. de camino	56.545,—	—	—
200	Roca-Fortín Tiburcio	Mov. de tierra	37.760,—	—	—
201	Morse-Irala	Mejoramiento	13.995,—	—	—
205	Azul-Rauch	Mejoramiento	22.086,—	—	—
209	Necochea-La Dulce	Mov. de tierra	49.260,—	—	—
213	Luján-Pilar	Obras de arte	26.000,—	17	13,75
214	Moreno-Pilar	Mov. de tierra	81.083,—	—	—
215	Brandsen-Ranchos	Obras de arte	25.900,—	54	60,60
219	Camino Cintura (IIº tramo)	Pavimentación	7.193,—	50	30,—
220	General Alvear-Tapalqué	Alcantarillado	18.600,—	32	32,—
223	Pehuajó-Tres Lomas	Abovedado	53.120,—	—	—
225	Olavarría-Coronel Pringles	Alcantarillado	—	2	23,—
226	Azul-Cacharí	Abovedado	37.950,—	—	—
227	Azul-Rauch	Alcantarillado	22.086,—	34	48,75
229	Descalzi-Indio Rico. Puente sobre arroyo «Indio Rico»	Puente	—	—	—
230	Pergamino-Marcelino Ugarte	Obras de arte	53.100,—	41	53,45
231	Ramallo-Puerto Ramallo	Pavimento	9.264,30	—	—
232	Moreno-San Miguel	Pavimento	12.500,—	—	—
233	Libertad-Pontevedra	Pavimento	7.418,—	5	6,—
234	La Plata-Brandsen	Pavimento	22.220,—	—	—
235	Dolores-General Conesa	Alcantarillado	17.528,—	33	139,—

BUENOS AIRES CON FONDOS DE AYUDA FEDERAL

PUENTES		Movimiento de tierra en mts³.	Precio total de ejecución en $ m/n	Ayuda Federal en $ m/n	Inversión a cargo de la Provincia en $ m/n	OBSERVACIONES
Cantidad	Luz					
1936						
—	—	—	—	—	—	Faltan datos complementarios.
—	—	27.139,37	13.688,27	13.688,27	—	Alambrado 528 metros.
—	—	—	—	—	—	Abovedado. Faltan datos complementarios.
1	17,—	—	—	—	—	Faltan datos complementarios.
—	—	5.222,41	15.284,23	12.284,23	—	Hormigón.
—	—	—	—	—	—	Faltan datos complementarios.
1937						
35	818,52	3.870.747,14	8.103.837,97	7.268.329,94	835.508,03	**TOTALES.**
—	—	12.145,—	4.423,72	4.423,72	—	
—	—	—	12.209,40	9.145,80	3.063,60	Carpeta asfáltica 5.700 metros cuadrados.
—	—	43.540,49	40.450,78	40.450,78	—	Puente no se construyó. Alambrado 3.138 metros.
—	—	—	32.385,06	32.385,06	—	Agregada a esta obra la número 178.
—	—	60.237,64	30.166,65	30.166,65	—	
—	—	113.313,19	27.206,17	27.206,17	—	
—	—	174.067,07	74.912,09	74.912,09	—	
—	—	145.571,—	61.164,31	61.164,31	—	
—	—	162.256,97	81.855,48	81.855,48	—	
—	—	—	48.735,61	48.735,61	—	
—	—	59.804,81	32.132,10	32.132,10	—	Alambrado 6.349,56 metros.
—	—	1.879,88	30.748,97	30.748,97	—	
—	—	110.839,92	23.907,26	23.907,26	—	Alambrado 3.810,80 metros.
—	—	107.083,46	44.953,79	44.953,79	—	Alambrado 1.376 metros.
—	—	—	32.145,85	32.145,85	—	
—	—	137.309,62	66.207,50	66.207,50	—	Alambrado 25.260 metros.
—	—	38.965,14	40.506,05	40.506,05	—	
—	—	—	—	—	—	Agregada a esta obra la número 120.
—	—	6.266,03	23.003,46	23.003,46	—	
—	—	263.275,—	76.742,36	76.742,36	—	Terraplén 29.407 metros. Abovedado 1.825 metros.
1	75,—	—	100.229,79	100.229,79	—	Hormigón.
1	45,—	6.700,50	39.990,62	39.990,62	—	Hormigón. Alambrado 1.475 metros.
—	—	81.588,37	45.058,88	45.058,88	—	Abovedado 40.474 metros. Alambrado 5.599 metros.
—	—	102.395,30	221.491,20	221.491,20	—	Alambrado 7.968 metros.
—	—	—	121.470,93	121.470,93	—	Macadam hidráulico con riego Fuel-Oil, 41.161 m²
—	—	110.264,62	54.399,65	54.399,65	—	
—	—	27.210,53	36.113,78	36.113,78	—	
—	—	19.175,61	13.371,33	13.371,33	—	
—	—	144.701,57	49.279,30	49.279,30	—	Alambrado 6.198 metros.
—	—	163.126,05	56.675,97	56.675,97	—	Alambrado 2.555 metros.
2	15,—	—	28.798,43	28.798,43	—	Hormigón.
—	—	114.207,61	37.197,62	37.197,62	—	
—	—	—	39.292,24	39.292,24	—	
—	—	36.186,12	334.213,20	215.787,94	118.425,26	Hormigón 45.449 m². Alcant. de 0,60 mts. cada uno.
—	—	1.266,84	19.678,06	19.678,06	—	
—	—	—	13.047,65	13.047,65	—	
—	—	1.919,—	37.652,10	37.652,10	—	Hormigón.
—	—	—	9.999,45	9.999,45	—	Hormigón.
—	—	4.672,57	44.167,15	44.167,15	—	Hormigón.
1	30,—	6.656,—	23.545,72	23.545,72	—	Hormigón (3 tramos de 10 metros cada uno).
—	—	1.912,70	37.933,93	37.933,93	—	Hormigón.
—	—	—	550.432,26	439.522,—	110.910,26	Hormigón 61.212,— metros cuadrados.
—	—	3.772,32	342.164,52	342.164,52	—	Hormigón 44.651,— metros cuadrados.
—	—	4.351,—	236.809,39	233.779,68	3.029,71	Hormigón 22.876,20 metros cuadrados.
—	—	19.212,—	499.692,36	499.692,36	—	Hormigón 72.804,90 metros cuadrados.
—	—	—	97.566,82	97.655,82	—	

OBRA VIAL REALIZADA EN LA PROVINCIA DE

AÑO

Obra Nº	DENOMINACION	Tipo de obra	Longitud en metros	ALCANTARILLAS	
				Cantidad	Luz
236	Colonia Seré-Sansinena	Mejoramiento	57.230,—	—	—
237	Pellegrini-Mira Pampa	Mejoramiento	50.370,—	—	—
238	Victorino de la Plaza-Tres Lomas y Salliqueló	Mejoramiento	58.585,—	—	—
239	González Moreno-Lértora	Mejoramiento	53.380,—	—	—
241	Coronel Vidal-Balcarce	Mejoramiento	34.077,—	—	—
244	Luján-San Antonio de Areco. Puente sobre Cañada «La Cruz»	Puente	—	—	—
246	Tristán Suárez. Acceso estación puente sobre arroyo «Aguirre»	Puente	—	—	—
247	Cañuelas-San Vicente	Mov. de tierra	28.806,—	—	—
248	Magdalena-General Conesa	Alambrado	100.233,80	—	—
250	Henderson-Magdala-M. Lucila e Ibarra	Mov. de tierra	67.000,—	—	—
251	Trenque Lauquen-Carlos Tejedor-Berutti-Fco. Victoria	Mejoramiento	79.890,—	—	—
252	Tte. C. Mignana a kilómetro 294 del Ferrocarril Pacífico	Mejoramiento	21.700,—	—	—
256	Cañuelas-San Vicente	Obras de arte	28.806,—	132	161,25
257	Costa Sud, entre Magdalena y P. Indio. Pte. s/Aº J. Blanco	Puente	—	1	2,—
260	Navarro-Empalme Lobos	Mejoramiento	21.541,—	—	—
261	Coronel Vidal-Balcarce	Alcantarillado	24.077,—	34	47,25
262	Camino de Cintura (IIIº tramo)	Pavimento	7.207,86	—	—
263	Punta Lara-Quilmes. Camino de la Costa	Macadam	5.316,—	3	32,—
264	Monte-Lobos	Mov. de tierra	15.332,—	—	—
265	Las Heras-Cañuelas. Alc. y Pte. sobre arroyo «Las Catonas»	Alcantarillado	56.900,—	33	42,05
266	Monte-Lobos	Obras de arte	10.363,54	29	51,50
267	Chacabuco-Bragado. Puente sobre río «Salado»	Puente	—	—	—
268	Henderson-Casbas	Abovedamiento	93.150,—	—	—
272	Bahía Blanca-Chasicó	Mejoramiento	64.175,—	—	—
273	C. Suárez-Gral. Lamadrid. Pte. sobre arroyo «Sauce Corto»	Puente	—	—	—
276	Pieres-Las Nutrias	Alcantarillado	41.500,—	56	59,80
278	Capital Federal-Moreno. Alc. y Pte. sobre río «Las Conchas»	Puente y alcant.	—	9	6,95
281	Bahía Blanca-Chasicó	Alcantarillado	64.175,—	36	46,25
282	Deferrari-Santamarina-Energía	Alcantarillado	40.950,—	24	48,90
283	San Antonio de Areco-Heavy Pte. sobre arroyo «Chañaritos»	Puente	—	—	—
284	Cañuelas-Villars. Pte sobre arroyo «Morales»	Puente	—	—	—
285	Tres Arroyos-Oriente. Puente sobre brazo de «Tres Arroyos»	Puente	—	—	—
286	Roca-Fortín Tiburcio	Alcantarillado	23.400,—	59	56,15
287	Lincoln-El Triunfo	Mov. de tierra	28.600,—	—	—
289	Luján-Mercedes	Pavimento	27.688,—	—	—
290	Cucullú a Kilómetro 25 de Luján-San Andrés de Giles	Obras básicas	6.957,50	9	6,—
293	Tte. C. Mignana-Kilómetro 294 del F. C. P. B. A.	Puente y alcant.	18.800,—	29	107,25
294	Gardey-La Pastora. Puente sobre arroyo «Chapaleofú Chico»	Puente	—	—	—
296	Dufaur-Saavedra. Puente sobre arroyo «Chapaleofú»	Puente	—	—	—
297	General Belgrano-Bonnement	Mejoramiento	5.750,—	10	10,36
298	San Nicolás-Arroyo del Medio	Mejoramiento	7.347,—	—	—
303	Capitán Sarmiento-C. de Areco. Pte. y Alc. s/Aº «El Pescado»	Puente	—	—	1,50
305	Pigüé-Goyena. Puente sobre arroyo «Pigüé»	Puente	—	—	—
309	Bolívar-Espigas	Alcantarillado	—	2	20,—
311	Pasman-Louge	Mejoramiento	46.550,—	—	—
312	Saldungaray-Estomba-Pte. s/arroyo «Rivero Chico»	Puente	—	—	—
313	San Nicolás-Ramallo. Pte. sobre arroyo «Ramallo»	Puente	—	—	—
314	Mar del Plata-Miramar	Obras de arte	39.714,—	79	71,95
315	Lincoln-El Triunfo	Alcantarillado	28.600,—	41	44,95
316	Darragueira-Rivera y Colonia San Miguel-Gorriti	Mejoramiento	81.910,—	6	5,—
318	San Nicolás-Ramallo	Mejoramiento	24.550,—	17	13,95
320	Pergamino-Marcelino Ugarte. Pte. sobre arroyo «Merciales»	Puente	—	—	—
321	Pirán Madariaga. Alcantarilla sobre arroyo «El Gallo»	Alcantarillado	—	6	24,—
322	Lincoln-Bermúdez	Alcantarillado	26.321,—	42	42,10
325	La Plata-Berisso. Puente sobre canal Este	Puente	—	—	—
326	Bolívar-Espigas	Puente y alcant.	3.875,—	4	5,50
328	Muñoz-Rocha	Alcantarillado	4.747,—	4	30,—
333	Pasman-Louge. Ptes. sobre arroyos «El Pescado» y «Quinihual»	Puente	—	38	44,75

BUENOS AIRES CON FONDOS DE AYUDA FEDERAL

PUENTES		Movimiento de tierra en mts³.	Precio total de ejecución en $ m/n	Ayuda Federal en $ m/n	Inversión a cargo de la Provincia en $ m/n	OBSERVACIONES
Cantidad	Luz					
1937						
—	—	—	15.759,77	15.759,77	—	Abovedamiento 59.845 metros.
—	—	—	13.574,72	13.574,72	—	Abovedamiento 50.370 metros.
—	—	—	15.809,25	15.809,25	—	
—	—	—	16.075,88	16.075,88	—	Abovedamiento 53.380 metros.
—	—	109.047,15	34.029,85	34.029,85	—	Abovedamiento 2.360 metros.
1	30,—	2.977,33	22.077,58	21.107,56	970,02	Hormigón (3 tramos de 10 metros cada uno).
1	15,—	4.504,87	17.760,65	17.760,65	—	Hormigón.
—	—	105.335,24	68.830,59	68.830,69	—	
—	—	—	113.416,21	113.416,21	—	
—	—	—	24.365,91	24.365,91	—	Traslado de alambrado 14.980 metros.
—	—	—	26.962,10	29.962,10	—	
—	—	127.960,79	53.117,65	53.117,65	—	Alambrado 18.300 metros.
—	—	—	50.973,78	50.973,78	—	
1	30,—	5.105,18	32.880,49	32.880,49	—	Hormigón (3 tramos de 10 metros cada uno).
—	—	136.746,52	55.813,94	55.813,94	—	
—	—	2.054,—	36.646,12	36.646,12	—	
—	—	17.525,26	359.668,62	213.247,52	146.421,10	Hormigón 45.297,16 metros cuadrados.
—	—	33.022,19	198.884,15	150.436,—	48.448,15	Macad. con riego bitum. 31.896 mts. Alam. 5.200 mts
—	—	80.536,56	45.753,83	45.753,83	—	Alambrado 20.726 metros.
—	—	—	43.788,22	43.788,22	—	
—	—	2.971,58	31.452,94	31.452,94	—	
1	69,—	29.044,28	76.378,69	76.378,69	—	Horm. (4 tramos de 15 mts. c/u. Alam. 1.772,40 mts.).
—	—	—	25.612,52	25.612,52	—	Abovedamiento 93.150 metros.
—	—	100.773,40	74.118,01	74.118,01	—	
1	60,—	—	46.596,40	46.596,40	—	Hormigón (4 tramos de 15 metros cada uno).
—	—	—	35.019,81	35.019,81	—	Hormigón.
1	45,—	1.593,97	70.185,41	70.185,41	—	Hormigón (3 tramos de 15 metros cada uno).
—	—	—	40.005,61	40.005,61	—	
—	—	2.347,94	41.739,66	41.739,66	—	
1	15 —	3.315,51	23.588,38	23.588,38	—	Hormigón.
1	10,—	2.380,79	13.863,75	13.423,75	440,—	Hormigón.
1	15 —	5.450,10	18.729,72	18.729,72	—	Hormigón.
—	—	335,14	24.152,58	24.152,58	—	
—	—	84.902,—	51.717,09	51.717,09	—	Alambrado 15.060 metros.
—	—	65.000,—	1.202.845,72	819.859,64	382.986,08	Hormigón.
1	10,—	3.787,50	23.509,53	20.667,69	2.841,84	Puente hormigón. Alambrado 774 metros.
2	20,—	5.006,97	97.975,87	97.975,87	—	Puente hormigón.
1	15 —	8.921,76	17.911,20	17.911,20	—	Hormigón.
1	15,—	717,61	14.549,84	14.549,84	—	Hormigón.
—	—	20.739,78	24.739,53	24.739,53	—	Alambrado 3.125 metros.
—	—	26.462,68	38.923,64	38.923,64	—	
1	15,—	12.402,—	24.486,24	24.486,24	—	Hormigón.
1	10,—	1.615,79	10.037,17	10.037,17	—	Hormigón.
—	—	—	18.570,56	18.570,56	—	Hormigón. Alambrado 16,— metros.
—	—	137.600,48	79.492,21	79.492,21	—	Alambrado 7.845 metros.
1	8,—	407,70	9.295,55	8.910,38	385,17	Hormigón.
1	51,60	288.275,—	92.599,08	92.599,08	—	Hormigón.
—	—	6.315,73	88.853,74	88.853,74	—	
—	—	—	30.833,15	30.833,15	—	
—	—	22.172,56	61.060,21	57.438,24	3.621,97	Alambrado 25.214 metros.
1	5,—	28.669,—	39.255,67	39.255,67	—	Puente hormigón. Alambrado 4.768 metros.
1	30,—	643,81	27.304,32	25.275,06	2.029,26	Hormigón (3 tramos de 10 metros cada uno).
—	—	7.011,03	22.381,14	22.381,14	—	Hormigón.
—	—	3.373,—	35.621,29	35.621,29	—	
1	10,—	2.005,14	41.842,31	39.850,14	1.992,17	Hormigón. Pav. de hormigón 536,78 metros cuadrados.
2	30,—	45.275,42	61.606,15	61.606,15	—	Alambrado 8.400 metros.
—	—	39.837,22	35.018,16	35.018,16	—	
2	25,—	—	64.649,52	64.649,52	—	Hormigón.

OBRA VIAL REALIZADA EN LA PROVINCIA DE

Obra Nº	DENOMINACION	Tipo de obra	Longitud en metros	ALCANTARILLAS	
				Cantidad	Luz
					AÑO
335	Lobería-Juan N. Fernández. Pte. sobre arroyo «Dulce»	Puente	—	—	—
336	Juárez-Juan N. Fernández. Pte. sobre arroyo «Las Calaveras»	Puente	—	—	—
337	CarhuéGuaminí. Puente sobre arroyo «Guaminí»	Puente	—	—	—
338	Calle 11 y 32. Entubamiento del Canal	Entubamiento	—	—	—
340	Bahía Blanca-Chasicó	Mejoramiento	—	—	—
346	Tandil-Ayacucho. Pte. sobre arroyo «Langueyú»	Puente	—	—	—
351	Tornquist-Chasicó	Alcantarillado	40.360,—	35	27,45
361	Moreno-S. Miguel a Gaona. Puente sobre río «Las Conchas»	Puente	—	—	—
					AÑO
	TOTAL		1.822.840,80	605	888,63
14	Tornquist-Saldungaray. Rep., puente sobre zanjón	Reparación puente	—	—	—
133	Verónica-Base Aeronaval	Cong. calcáreo	15.945,80	—	—
163	La Plata-Magdalena	Cong. calcáreo	19.000,—	—	—
180	Dolores-Mar del Plata. Pavimentado (IIIº tramo)	Pavimento	45.083,—	103	134,—
195	Baradero-Río Tala	Puente y alcant.	12.762,—	4	26,—
203	Pila-Lezama	Const. de camino	30.000,—	23	42,30
204	Azul-Tapalqué	Const. de camino	54.750,—	—	—
212	Boulogne-Bancalarí	Obras básicas	2.602,—	7	38,—
216	«Touring Club»-Camino Centenario	Pavimento	19.114,—	6	34,25
217	Berisso-Los Talas-La Balandra	Pavimento	15.633.—	4	20,—
224	Corazzi-Victorino de la Plaza	Abovedado	71.670,—	—	—
228	Puan-Cantera Fiscal	Mac. riego bitumin.	3.400,—	1	1,—
240	Azul-Tapalqué	Obras de arte	50.100,—	121	196,90
242	Pieres-Las Nutrias	Mejoramiento	41.500,—	—	—
245	Mercedes-Navarro a Mercedes-Williams	Mejoramiento	7.575,—	3	9,50
253	Deferrari-Santamarina y Energía	Mejoramiento	30.950,—	—	—
258	Bragado-Veinticinco de Mayo	Alcantarillado	51.000,—	48	45,40
259	Bragado-Veinticinco de Mayo	Mejoramiento	29.783,—	—	—
269	Trenque Lauquen-General Villegas	Abovedado	21.350,—	—	—
270	Pradere-San Mauricio	Abovedado	95.624,—	—	—
280	Las Flores-Saladillo	Mejoramiento	51.900,—	—	—
288	Estomba-Tornquist	Mejoramiento	47.300,—	—	—
292	Casbas-Carhué a Ing. Thompson, Salliqueló-Saturno	Mejoramiento	210.880,—	—	—
301	Azul-Juárez	Mejoramiento	38.000,—	—	—
304	San Antonio de Areco-Baradero. Puente sobre río «Areco»	Puente	—	1	1,50
306	Lincoln-Bermúdez	Mejoramiento	26.321,—	—	—
307	Bahía Blanca-Tornquist	Obras de arte	—	13	11,95
310	Azul-Siempre Amigos-Las Flores-Shaw	Mejoramiento	59.000,—	—	—
317	Ramallo-Gobernador Castro	Mejoramiento	26.539,—	—	—
319	Azul-Las Flores-Shaw-Siempre Amigos	Alcantarillado	69.350,—	75	105,30
323	Bahía Blanca-Pringles. Puente sobre arroyo «Sauce Grande»	Puente	—	—	—
327	Corazzi-Carhué	Mejoramiento	141.580,—	—	—
330	Mar del Plata. Acceso al puerto y Camet	Pavimento	9.780,—	25	15,—
334	San Cayetano-Energía. Pte. sobre arroyo «Zabala»	Puente	—	—	—
339	Roque Pérez-La Reforma. Pte. sobre arroyo «Saladillo»	Puente	—	—	—
341	Ramallo-Gobernador Castro	Puente y alcant.	26.539,—	11	16,—
342	Merlo-Las Heras a Las Heras-Cañuelas, etc.	Puente y alcant.	39.254,—	18	14,10
343	Dorrego-Monte Hermoso. Puente sobre arroyo «Sauce Grande»	Puente	—	—	—
344	San Francisco-Bellocq-Claromecó Pte. sobre arroyo «Claromecó»	Puente	—	—	—
345	Rauch-Ayacucho. Ptes. s/arroyos «Langueyú» y «Pantanoso»	Puente	—	—	—
350	Camino de Cintura a la Capital Federal (IVº tramo)	Pavimento	10.116,—	—	—
352	General Belgrano-Pila. Puente sobre el río «Salado»	Puente y alcant.	—	2	5,04
357	Marcelino Ugarte-Los Angeles-San Nicolás-Arrecifes	Mejoramiento	99.330,—	—	—
358	Marcelino Ugarte-Los Angeles-San Nicolás-Arrecifes	Alcantarillado	99.330,—	59	64,25

BUENOS AIRES CON FONDOS DE AYUDA FEDERAL

PUENTES		Movimiento de tierra en mts³.	Precio total de ejecución en $ m/n	Ayuda Federal en $ m/n	Inversión a cargo de la Provincia en $ m/n	OBSERVACIONES
Cantidad	Luz					
1937						
1	30,—	7.321,93	44.929,78	44.929,78	—	Hormigón. Alambrado 305 metros.
1	15,—	1.848,19	21.272,79	21.272,79	—	Hormigón.
1	45,—	12.693,91	37.566,36	37.566,36	—	Hormigón (3 tramos de 15 metros cada uno).
—	—	514,—	12.336,96	12.336,96	—	Entub. del canal, luz 3,60 metros.
—	—	—	14.740,25	14.740,25	—	Alambrado, traslado 64.175 metros.
1	8,12	—	17.800,98	17.800,98	—	Puente metal ondulado.
—	—	2.170,36	24.503,97	24.503,97	—	
1	30,80	4.956,94	73.846,14	63.902,70	9.943,44	Hormigón. Alambrado 8.610 metros.
1938						
70	**2.110,13**	**3.640.908,69**	**10.197.129,20**	**8.986.456,20**	**1.210.673,—**	**TOTALES.**
1	8,—	—	6.079,38	4.777,71	1.301,67	Hormigón.
—	—	45.875,27	460.495,96	361.795,16	98.700,80	Con riego bituminoso 95.674,80 metros cuadrados.
1	45,—	—	357.172,83	357.172,83	—	Con riego bituminoso 191.160 metros cuadrados.
31	574,30	536.173,—	2.428.989,88	2.125.000,—	303.989,88	Pav. 273.283 m². Alambrado 14.304 metros.
3	315,—	—	435.152,59	435.152,59	—	Tres puentes de hormigón de 75, 60 y 180 mts. de luz.
1	240,—	146.409,05	346.077,27	344.159,30	1.917,97	Hormigón puente. Alambrado 27.584 metros.
—	—	476.339,36	225.896,38	225.896,38	—	Alambrado 109.500 metros.
—	—	43.955,12	27.093,37	25.971,13	1.122,24	Alambrado 5.200 metros.
4	86,—	326.660,46	1.115.288,25	881.986,63	233.301,62	Hormigón.
2	25,—	—	412.707,36	372.861,80	39.845,56	Hormigón.
—	—	—	20.894,58	20.894,58	—	
—	—	871,—	127.126,91	96.650,69	30.476,22	Macadam 20.318,40 metros cuadrados.
1	45,—	—	170.977,65	170.977,65	—	Hormigón.
—	—	150.979,94	46.594,15	45.262,51	1.331,64	
—	—	30.668,60	19.617,09	19.617,09	—	
—	—	95.462,15	40.922,82	40.922,82	—	
—	—	—	29.673,03	28.126,10	1.546,93	
—	—	150.136,91	53.049,13	53.049,13	—	
—	—	—	36.405,—	36.405,—	—	
—	—	—	32.343,04	32.343,04	—	
—	—	388.043,08	138.756,—	138.756,—	—	Alambrado 1.250 metros.
—	—	73.089,16	68.168,12	68.168,12	—	Alambrado 12.210 metros.
—	—	—	36.277,18	36.277,18	—	Faltan datos complementarios.
—	—	—	10.698,24	10.698,24	—	Abovedado 30.700 metros.
1	25,—	4.825,55	81.540,48	81.540,48	—	Hormigón. Alambrado 1.292 metros.
—	—	106.374,29	43.203,89	43.203,89	—	Alambrado 10.625 metros. Abovedado 6.064 metros.
3	57,—	2.793,14	66.498,30	62.501,45	3.996,85	Hormigón.
—	—	262.928,17	110.362,91	110.362,91	—	Alambrado 14.418 metros.
—	—	36.403,47	31.117,26	27.405,23	3.712,03	Alambrado 1.300 metros.
—	—	6.638,80	67.672,85	67.672,85	—	
1	51,60	7.223,—	131.444,58	131.444,58	—	Alambrado 1800 metros.
—	—	—	41.394,14	41.394,14	—	Alambrado 12.368 metros.
3	26,—	126.610,76	572.640,15	572.640,15	—	Pav. 68.637,96 m². Alambrado 7.843 metros.
1	15,—	—	32.565,63	32.565,63	—	Hormigón.
1	105,—	4.273,54	85.811,64	85.811,64	—	Hormigón (7 tramos de 15 metros cada uno).
2	60,—	3.080,81	94.301,42	94.301,42	—	
1	15,—	—	28.148,60	25.568,22	2.580,38	Hormigón.
1	45,—	—	67.405,16	67.405,16	—	Hormigón (3 tramos de 15 metros cada uno).
1	60,—	—	55.301,21	55.286,56	14,65	Hormigón (4 tramos de 15 metros cada uno).
2	46,—	14.157,63	63.088,15	61.847,74	1.240,41	Hormigón. Alambrado 5.600 metros.
—	—	79.477,45	652.935,79	281.918,01	371.017,78	Pav. 81.917,95 metros cuadrados. Alambrado 9.445 mts.
1	60,—	1.722,20	86.456,59	62.333,24	24.123,35	Horm. (4 tramos de 15 metros. Alambrado 9.350 mts.
—	—	248.366,91	147.200,43	137.448,78	9.751,65	Alambrado 23.056,80 metros.
—	—	773,44	68.758,17	68.758,17	—	

OBRA VIAL REALIZADA EN LA PROVINCIA DE

Obra Nº	DENOMINACION	Tipo de obra	Longitud en metros	ALCANTARILLAS	
				Cantidad	Luz
					AÑO
359	Nueve de Julio-Bolívar	Mejoramiento	38.375,—	7	5,55
364	Tornquist-Chasicó	Mejoramiento	40.389,—	—	—
366	C. Pringles-Indio Rico-B. Blanca. Pte. s/arroyo «Allahuincó»	Puente	—	2	6,25
367	Chacabuco-Irala. Puente sobre río «Salado»	Puente	—	—	—
368	Campana-Exaltación de la Cruz	Alcantarillado	—	3	14,—
370	Galo Llorente-Gobernador Arias	Mejoramiento	11.600,—	—	—
372	Sierra Chica-Coronel Mignana	Mejoramiento	5.293,—	7	10,—
373	C. Pringles-Bahía Blanca. Pte. sobre arroyo «Las Mostazas»	Puente	—	—	—
374	Madero-Passo a Coronel Freyre	Mejoramiento	82.200,—	—	—
376	Lobería-Las Nutrias	Puente y alcant.	25.135,—	30	32,50
377	Mercedes-San Andrés de Giles. Pte sobre arroyo «Frías»	Puente y alcant.	—	21	12,60
378	Necochea-Mar del Plata	Mejoramiento	15.100,—	—	—
379	Coronel Vidal-Balcarce. Puente sobre arroyo «Grande»	Puente	—	2	1,20
380	Tandil-Rauch. Puente sobre arroyo «Langueyú»	Puente	—	—	—
381	Matanza-Avda. San Martín	Pavimento	6.410,—	—	—
384	Tandil-Nec. Alc. s/A. «La Amistad», «La Manga», «La Merced»	Alcantarillado	24.000,—	3	12,84
385	Tandil-Necochea. Pte. sobre arroyo «El Puente»	Puente	—	2	1,20
389	Matanza-Avda. Campana	Pavimento	1.260,—	—	—
393	Costanero del Sud. Alc. sobre arroyo «Vivoratá»	Alcantarillado	—	4	12,—
					AÑO
	TOTAL		716.897,80	549	1.003,97
143	Tandil-Ayacucho (kilómetro 32,600 a kilómetro 57,008)	Mejoramiento	24.408,—	—	—
206	Dolores-Mar del Plata (IIº tramo)	Pavimento	52.717,—	119	199,90
274	Pehuajó-Henderson	Macadam	3.830,—	5	3,75
291	Navarro-Empalme Lobos	Alcantarillado	21.500,—	34	42,85
300	Bolívar-Veinticinco de Mayo	Pavimento	3.563,50	5	3,75
324	Pehuajó-Mones Cazón-Henderson-Albariño	Const. de camino	94.822,—	21	18,75
308	Saladillo-Las Flores	Obras de arte	53.000,—	107	227,—
331	Merlo-Las Heras-Las Heras-Cañuelas	Mejoramiento	39.254,—	—	—
349	Quilmes-Punta Lara, pavimentado (Iº tramo)	Pavimento	2.140,—	—	—
353	Lobería-Las Nutrias	Mejoramiento	25.135,—	—	—
354	Camino Cintura-Capital Federal (Iº tramo)	Pavimento	7.011,—	—	—
356	Juárez-Necochea	Mejoramiento	64.200,—	—	—
360	Tres Arroyos-Coronel Pringles	Mejoramiento	57.450,—	—	—
362	Hortensia-Bolívar	Mejoramiento	18.850,—	24	21,75
365	Tres Arroyos-Coronel Pringles	Alcantarillado	57.450,—	39	38,50
382	La Plata, calle 44 a estación y pueblo de Abasto	Macadam	4.370,—	—	—
383	Rojas-Colón y acceso a Carabelas	Alcantarillado	46.521,—	43	46,50
386	Necochea-Mar del Plata a Necochea-Balcarce	Puente y alcant.	15.100,—	12	19,75
388	Veinticinco de Mayo-Balneario «Las Mulitas»	Pavimento	1.050,—	—	—
392	Luján-Mercedes (kilómetro 27,6 a kilómetro 33,4)	Pavimento	5.712,—	3	19,15
394	Balcarce-Acceso al camino de Mar del Plata-Tandil	Pavimento	3.776,30	—	—
395	Miramar-Vivero Dunícola	Mej. de calzada	2.300,—	26	15,90
396	Colón-Rojas y acceso a Carabelas	Mejoramiento	52.964,—	—	—
399	Dolores-Mar del Plata, arreglo bajo «El Tigre»	Amp. calz. s/puente	—	—	—
400	Olavarría-Acceso a Coop. Agraria puente s/arroyo «Tapalqué»	Puente	—	—	—
409	Balcarce-Tandil. Puente sobre el arroyo «Invierno»	Puente	—	—	—
413	Santa Lucía-Bartolomé Mitre-San Pedro	Obras básicas	11.127,—	—	—
430	Necochea-Juárez. Puente sobre el río «Quequén Grande»	Puente	—	—	—
172	Dolores-Mar del Plata. Pavimento (IVº tramo)	Pavimento	48.647,—	111	346,42

BUENOS AIRES CON FONDOS DE AYUDA FEDERAL

PUENTES		Movimiento de tierra en mts³.	Precio total de ejecución en $ m/n	Ayuda Federal en $ m/n	Inversión a cargo de la Provincia en $ m/n	OBSERVACIONES
Cantidad	Luz					
1938						
—	—	63.516,21	39.189,40	39.189,40	—	Abov. 24.812 metros. Alambrado 1.330 metros.
—	—	77.340,49	63.793,47	62.963,55	829,92	Abov. 23.050 metros. Alambrado 7.721 metros.
1	31,36	7.476,52	42.543,29	42.543,29	—	Hormigón.
1	60,—	1.505,74	83.690,61	76.411,58	7.279,03	Hormigón.
—	—	2.639,59	13.866,63	13.866,63	—	
—	—	38.014,74	30.420,31	30.420,31	—	Abov. 5.161 metros. Alambrado 3.602 metros.
—	—	30.529,—	37.492,54	33.474,87	4.017,67	Abovedado 250 metros.
1	15,—	2.602,85	30.788,95	30.788,95	—	Hormigón.
—	—	—	30.229,75	30.229,75	—	Abovedado 82.200. Alambrado 4.605 metros.
1	35,—	5.746,34	78.685,93	77.673,78	1.012,15	Hormigón.
1	30,—	871,55	35.086,02	33.035,03	2.050,99	Hormigón.
—	—	27.665,84	25.264,22	25.264,22	—	Alambrado 9.272 metros.
1	15,—	9.139,63	56.910,56	56.910,56	—	Alambrado 10.320,20 metros.
1	4,87	—	14.352,97	14.352,97	—	Metal corrugado. Dem. 1 alcantarilla.
—	—	—	324.856,67	260.396,05	64.460,62	Hormigón 41.503 metros cuadrados. Alam. 6.000 mts.
—	—	1.643,04	12.728,66	11.677,67	1.050,99	
1	15,—	1.904,89	24.927,60	24.927,60	—	Hormigón.
—	—	—	70.593,77	70.593,77	—	Hormigón 7.864 metros cuadrados.
—	—	—	7.404,29	7.404,29	—	Hormigón.
1939						
42	736,—	2.023.682,56	8.490.258,26	7.662.448,31	827.809,95	**TOTALES.**
—	—	106.027,96	38.475,92	38.475,92	—	
27	375,—	706.226,99	2.861.855,63	2.861.855,63	—	Pav. 371.984,65 m². Alambrado 8.530 metros.
—	—	9.616,30	177.352,53	177.352,53	—	Macadam hidráulico, 22.980 metros cuadrados.
—	—	2.135,17	27.976,64	27.976,64	—	
—	—	15.431,80	155.362,94	112.250,25	43.112,69	Macadam bituminoso, 21.381 metros cuadrados.
—	—	176.244,76	88.790,45	88.790,45	—	
3	38,—	16.328,80	147.217,08	147.217,08	—	Hormigón.
—	—	68.974,18	68.086,48	68.086,48	—	Alambrado 26.485 metros.
—	—	—	215.051,78	61.079,01	153.972,77	Hormigón 20.442,46 metros cuadrados.
—	—	92.592,26	57.238,66	57.238,66	—	Alambrado 16.355,41 metros.
—	—	35.610,—	404.675,41	210.330,—	194.345,41	Pavimento 45.117 m². Alambrado 4.426 metros.
—	—	156.253,02	96.215,22	96.215,22	—	Alambrado 27.908 metros.
—	—	120.249,—	101.254,29	101.254,29	—	Abovedado 36.155 metros. Alambrado 28.986 metros.
—	—	72.029,33	55.202,34	55.202,34	—	Abovedado 5.550 metros.
—	—	5.650,72	38.220,67	38.220,67	—	
—	—	4.370,—	60.296,06	60.296,06	—	Macadam 26.500 metros cuadrados.
—	—	—	46.805,43	46.805,43	—	
2	15,—	1.693,80	40.467,58	40.467,58	—	Hormigón.
—	—	1.443,47	62.332,94	31.500,—	30.832,94	Hormigón 6.662 metros cuadrados.
—	—	25.312,—	455.750,91	171.346,—	284.404,91	Hormigón 35.650 m². Alambrado 8.400 metros.
—	—	—	252.117,02	132.334,84	119.782,18	Pavimento 29.000 metros cuadrados.
—	—	—	70.284,52	70.284,52	—	Mejoramiento de calzada 14.712,60 metros.
—	—	121.396,—	52.458,31	52.458,31	—	Alambrado 3.027 metros.
—	—	—	37.498,80	36.139,75	1.359,05	Ampliación de calzada sobre puente.
1	45,—	1.138.45	49.770,84	49.770,84	—	Hormigón (3 tramos de 15 metros cada uno).
1	15,—	—	22.895,70	22.895,70	—	Hormigón.
—	—	21.041,55	36.261,34	36.261,34	—	Alambrado 13.843 metros.
1	63,—	—	153.935,64	153.935,64	—	Hormigón.
7	185,—	263.909,—	2.616.407,13	2.616.407,13	—	Pavimento 309.602 m². Alambrado 48.086 metros.

OBRA VIAL REALIZADA, EN LA PROVINCIA DE BUENOS AIRES

PARTIDO	Obra Nº	DENOMINACION
TOTALES		
Ayacucho	143	Tandil - Ayacucho (Kilómetro 32,6 a kilómetro 57) .....
Ayacucho	206	Dolores - Mar del Plata. Pavimento II tramo .....
Balcarce	394	Balcarce - Acceso al camino Mar del Plata - Tandil .....
Balcarce	409	Balcarce - Tandil Puente sobre el arroyo «Invierno» .....
Bolívar	300	Bolívar - Veinticinco de Mayo .....
Bolívar	362	Hortensia - Bolívar .....
Colón	383	Rojas - Colón y acceso a Carabelas .....
Colón	396	Rojas - Colón y acceso a Carabelas .....
Coronel Pringles	360	Tres Arroyos - Coronel Pringles .....
Coronel Pringles	365	Tres Arroyos - Coronel Pringles .....
Dolores	399	Dolores - Mar del Plata. Arreglo bajo «El Tigre» .....
General Alvarado	395	Miramar - Vivero Dunícola .....
General Guido	206	Dolores - Mar del Plata. Pavimento II tramo .....
General Pueyrredón	172	Dolores - Mar del Plata. Pavimento IV tramo .....
González Chaves	356	Juárez - Necochea .....
Juárez	356	Juárez - Necochea .....
La Plata	382	Calla 44 a estación y pueblo de Abasto .....
Las Flores	308	Saladillo - Las Flores .....
Lobería	353	Lobería - Las Nutrias .....
Lobería	386	Necochea - Mar del Plata a Necochea - Balcarce .....
Lobos	291	Navarro - Empalme Lobos .....
Lomas de Zamora	354	Camino de cintura de la Capital Federal, I tramo .....
Maipú	206	Dolores - Mar del Plata. Pavimento II tramo .....
Marcos Paz	331	Merlo - Las Heras a Las Heras - Cañuelas .....
Mar Chiquita	172	Dolores - Mar del Plata Pavimento IV tramo .....
Mar Chiquita	206	Dolores - Mar del Plata. Pavimento II tramo .....
Mercedes	392	Luján - Mercedes (Kilómetro 27,6 a kilómetro 33,4) .....
Navarro	291	Navarro - Empalme Lobos .....
Necochea	356	Juárez - Necochea .....
Necochea	430	Necochea - Juárez. Puente sobre el río «Quequén Grande» .....
Olavarría	400	Olavarría - Acceso a Coop. Agrícola, puente sobre arroyo «Tapalqué»
Pehuajó	274	Pehuajó - Henderson .....
Pehuajó	324	Pehuajó - M. Cazón - Henderson - Albariños .....
Quilmes	349	Quilmes - Punta Lara. Pavimento I tramo .....
Quilmes	354	Camino de cintura de la Capital Federal. I tramo .....
Rojas	383	Rojas - Colón y acceso a Carabelas .....
Rojas	396	Colón - Rojas y acceso a Carabelas .....
San Pedro	413	Santa Lucía - Bartolomé Mitre - San Pedro .....
Tres Arroyos	360	Tres Arroyos - Coronel Pringles .....
Tres Arroyos	365	Tres Arroyos - Coronel Pringles .....
Veinticinco de Mayo	388	Veinticinco de Mayo y Balneario «Las Mulitas» .....

POR PARTIDO CON FONDOS DE AYUDA FEDERAL. — AÑO 1939

Caminos pavimentados, mejorados, etc.	Tipo de obra	Precio de ejecución $ %n	OBSERVACIONES
716.897,80		8.490.258,26	
4.370,—	Mejoramiento	60.296,06	Macadam 26.500 m².
24.408,—	Mejoramiento	38.475,92	Movimiento de tierra 106.027,96 m².
8.000,—	Pavimento	1.993.573,31	Puentes y alcantarillas de hormigón.
3.776,30	Pavimento	252.117,02	Pavimento 29.000 m².
—	Puente	22.895,70	Un puente de hormigón de 15 metros de luz.
3.563,50	Pavimento	155.362,94	Macadam bituminoso 21.381 metros. 5 alcantarillas con 3,75 de luz.
18.850,—	Mejoramiento	55.202,34	24 alcantarillas con 21,75 de luz. Abovedado 5.550 metros.
11.000,—	Alcantarillas	9.900,—	Alcantarillas de hormigón.
11.000,—	Mejoramiento	10.890,—	
30.450,—	Mejoramiento	53.934,29	
30.450,—	Alcantarillas	20.248,67	
—	Ampliac. de calzada .	37.498,80	Ampliación de calzada en el puente.
2.300,—	Mejor. de calzada .	70.284,52	Mejoramiento de calzada 14.712,60 metros.
2.400,—	Pavimento	130.202,32	Alcantarillas de hormigón.
21.647,—	Pavimento	1.133.783,13	Alcantarillas de hormigón.
13.200,—	Mejoramiento	19.715,22	
42.600,—	Mejoramiento	63.900,—	
53.000,—	Obras de arte	147.217,08	Tres puentes de horm., 38 metros de luz. 107 alcantarillas 227 metros luz.
25.135,—	Mejoramiento	57.238,66	Movimiento de tierra 92.592,26 m³. Alambrado 16.355,41 metros.
15.100,—	Puentes y alcantar. .	40.467,58	Hormigón 2 puentes, 15 metros de luz. 12 alcantarillas 19,75 metros luz.
14.000,—	Alcantarillas	18.060,—	Alcantarillas de hormigón.
4.811,—	Pavimento	277.690,61	
36.717,—	Pavimento	434.400,—	
39.254,—	Mejoramiento	68.086,48	Movimiento de tierra 68.974,18 m³. Alambrado 26.485 metros.
27.000,—	Pavimento	1.482.624,—	Puentes y alcantarillado de hormigón.
5.600,—	Pavimento	303.680,—	Alcantarillas de hormigón.
5.712,—	Pavimento	455.750,91	Hormigón 35.650 m², 3 alcantarillas con 19,15 luz.
7.500,—	Alcantarillas	9.916,64	Alcantarillas de hormigón.
8.400,—	Mejoramiento	12.600,—	
—	Puente	153.935,64	Puente de hormigón con 63 metros de luz.
—	Puente	49.770,84	Puente de hormigón con 45 metros de luz.
3.830,—	Pavimento	177.352,53	Macadam hidráulico 22.980 m². 5 alcantarillas con 3,75 metros luz.
94.822,—	Const. de camino ..	88.790,45	21 alcantarillas con 18,75 metros de luz.
2.140,—	Pavimento	215.051,78	Hormigón 20.442,46 m².
2.200,—	Pavimento	126.984,80	
35.521,—	Alcantarillas	36.905,43	
41.964,—	Mejoramiento	41.568,31	
11.127,—	Obras básicas	36.261,34	Movimiento de tierra 21.041,55 m³.
27.000,—	Mejoramiento	47.320,—	
27.000,—	Alcantarillas	17.972,—	
1.050,—	Pavimento	62.332,94	Hormigón 6.662 m².

ESTADISTICA

Año

EMPRESA	Año de iniciación de servicio	Longitud de vías (en Kms.)	CANTIDAD DE VEHICULOS		PERSONAL	
			Coches motores	Coches acoplados	Administrativos	Inspectores, guardas y conductores
Compañía de Tramways Eléctricos Ltda.	1910	71	60	9	19	332
Compañía de Tranvías «La Nacional» (S. A.) ..	1911	61	65	—	14	370
Empresa Eléctrica Bahía Blanca (S. A.) (1) ..	1927	—	—	—	—	—
Corp. de Transportes de la C. de Bs. Aires (2)	1939	290	447	—	—	- -
Compañía de Tranvías de Mar del Plata (5) ..	1934	16	28	—	4	93
Compañía de Tranvías Puerto de San Nicolás ..	1889	3	3	—	1	1

(1) Desde el 11 de diciembre de 1938 esta empresa suprimió el servicio.

(2) Las compañías: Tranways Eléctricos del Sud y Anglo Argentina Limitada, empresas que libraron al servicio público sus líneas en los años 1905 y 1876, respectivamente, pasaron, desde el año 1939, a formar parte de la Corporación de Transportes de la Ciudad de Buenos Aires.

(3) Los datos correspondientes a estas columnas no han sido suministrados por la Corporación, por no tener discriminación en lo que respecta a la Capital Federal y Provincia de Buenos Aires.

(4) Además de la Capital Federal, presta servicios en los siguientes partidos: Avellaneda, Quilmes, Lomas de Zamora, General San Martín, Vicente López, Seis de Setiembre y General Sarmiento.

(5) Anteriormente: Compañía Eléctrific, cuyo servicio se libró al público el año 1923.

(6) Capital invertido amortizado, según asiento de contabilidad.

(7) No consigna la compañía el número de pasajeros transportados.

TRANVIARIA

1939

EMPLEADO		NACIONALIDAD DEL PERSONAL		Monto de los sueldos abonados	Capital invertido en $ m/n.	Cantidad de pasajeros transportados	Partido donde presta servicios
Obreros de talleres y vías	TOTAL	Argentinos	Extranjeros				
130	481	207	274	706.748	4.966.222	14.529.399	La Plata.
51	435	234	201	567.772	4.000.000	15.096.318	La Plata.
—	—	—	—	—	—	—	Bahía Blanca.
—	(3)	—	—	(3)	(3)	33.502.125	(4).
40	137	95	42	176.934	681.043	3.050.252	General Pueyrredón.
1	3	1	2	1.560	(6)	(7)	San Nicolás.

ESTADISTICA

Cargas despachadas por ferrocarril, desde

PARTIDO	Total de cabezas de ganado	Vacunos (cabezas)	Ovinos (cabezas)	Equinos (cabezas)	Porcinos (cabezas)	Total de cargas (toneladas)	Peso del ganado (toneladas)	Trigo (toneladas)
TOTALES	9.331.888	3.615.629	5.165.520	55.951	494.788	9.196.464	2.116.877	2.002.714
Adolfo Alsina	97.260	43.658	51.443	117	2.042	82.086	24.664	28.994
Alberti	23.263	14.677	4.438	62	4.086	88.589	7.894	27.223
Almirante Brown	1.368	1.347	—	21	—	3.541	681	—
Avellaneda	888.664	2.824	885.576	203	61	122.736	45.884	7
Ayacucho	204.521	67.576	135.876	749	320	82.417	40.912	5.687
Azul	230.206	122.594	106.490	684	438	165.906	66.750	21.918
Bahía Blanca	213.682	33.122	179.794	766	—	317.849	25.862	52.371
Balcarce	111.074	62.498	44.390	3.427	759	239.522	34.914	46.739
Baradero	4.496	3.494	1.000	2	—	44.017	1.798	1.086
Bartolomé Mitre	10.937	10.626	178	79	54	138.815	5.358	5.732
Bolívar	139.823	65.401	40.227	360	33.835	163.366	38.241	57.389
Bragado	51.378	26.020	5.558	191	19.609	134.289	14.895	45.003
Brandsen	29.334	29.043	165	66	60	16.653	14.562	12
Campana	240	38	202	—	—	272	29	—
Cañuelas	23.208	21.060	1.738	140	270	15.255	10.770	780
Carlos Casares	113.649	78 109	13.867	2.005	19.668	135.738	40.481	40.183
Carlos Tejedor	128.297	84.938	36.907	1.284	5.168	95.793	45.395	28.059
Carmen de Areco	19.749	12.938	6.427	14	370	10.932	5.709	960
Caseros	107.420	60.229	37.360	460	9.371	78.522	33.104	30.901
Castelli	23.821	18.039	4.252	261	1.269	22.714	9.463	711
Colón	7.333	6.306	40	63	924	98.074	3.273	14.233
Coronel Dorrego	155.772	25.107	129.369	1.266	30	147.147	19.536	100.860
Coronel Pringles	359.294	50.943	307.367	791	193	166.060	41.223	63.532
Coronel Suárez	232.372	86.241	140.867	1.738	3.526	216.319	51.317	114.463
Chacabuco	53.120	20.949	19.749	130	12.292	134.570	13.019	40.472
Chascomús	37.615	31.495	5.115	357	648	38.630	16.211	1.855
Chivilcoy	50.018	35.614	5.670	417	8.317	125.290	18.861	35.969
Dolores	73.662	32.748	40.079	262	573	31.394	18.540	40
Esteban Echeverría	4 823	4.691	120	12	—	2.510	2.339	—
Exaltación de la Cruz	1.054	926	—	58	70	9.224	493	2.698
Florencio Varela	86	63	—	23	—	692	40	—
General Alvarado	22.616	11.984	10.306	300	26	98.388	6.632	21.243
General Alvear	82.115	19.825	55.340	183	6.767	42.277	13.929	7.488
General Arenales	7.668	4.634	1.302	5	1.727	160.189	2.289	49.341
General Belgrano	45.077	23.715	19.366	284	1.712	34.649	13.115	1.541
General Guido	66.720	11.851	53.895	676	298	16.420	8.887	382
General J. F. Uriburu	9.784	1.936	5.296	2.552	—	45.138	5.251	489
General J. Madariaga	139.108	36.083	96.458	2.846	3.721	47.742	24.376	1.065
General Lamadrid	166.999	50.745	115.607	456	191	79.108	31.444	24.834
General Las Heras	7.468	7.040	208	—	220	4.442	3.006	112
General Lavalle	—	—	—	—	—	—	—	—
General Paz	58.111	33.588	21.978	76	2.469	30.823	18.170	875
General Pinto	121.497	102.702	13.410	598	4.787	111 506	52.721	42.950
General Pueyrredón	13.811	3.762	9.402	373	274	138.439	2.528	1.320
General Rodríguez	12.115	11.935	180	—	—	7.031	5.977	—
General San Martín	3.120	2.259	530	312	19	39.884	1.282	—
General Sarmiento	412	145	49	218	—	7.517	161	—
General Viamonte	45.103	24.809	5.246	279	14.769	104.650	14.255	54.870
General Villegas	187.300	157.638	20.731	1.063	7.868	133.368	80.890	34.923
González Chaves	105.974	10.401	94.878	606	89	77.124	10.197	33.311
Guaminí	160.925	87.426	68.375	435	4.689	87.549	46.955	26.008
Juárez	132.926	35.809	95.588	1.263	266	75.469	23.216	18.098
Junín	1.383	1.313	—	—	70	55.400	664	29.182
La Plata	99.798	91.759	1.443	452	6 144	325.217	45.261	2.927
Laprida	139.539	21.943	116.877	659	60	30.584	17.097	5.802

FERROVIARIA

el 1º de julio de 1938 al 30 de junio de 1939

Maíz (toneladas)	Demás cereales (toneladas)	Lino (toneladas)	Harina y Subprod. molineros (toneladas)	Pasto seco y alfalfa (toneladas)	Lanas (toneladas)	Cueros y cerdas (toneladas)	Mat. de construc. (toneladas)	Demás artículos (toneladas)	PARTIDO
1.348.507	837.428	235.910	236.287	75.418	66.082	11.329	270.224	1.995.688	**TOTALES.**
39	18.806	60	28	86	695	279	30	8.405	Adolfo Alsina.
34.427	6.267	319	71	72	21	2	—	12.293	Alberti.
1	8	—	—	5	—	—	—	2.846	Almirante Brown.
377	455	75	149	71	1	—	2.421	73.296	Avellaneda.
153	3.220	20.772	13	74	5.947	92	—	5.547	Ayacucho.
178	16.205	12.593	26.767	1.073	6.751	367	1.935	11.369	Azul.
210	12.845	4.480	46.965	3.586	3.832	346	146	167.206	Bahía Blanca.
12	—	3.208	180	54	301	245	80.087	73.782	Balcarce.
13.074	18.345	2.515	2	60	9	14	—	7.114	Baradero.
112.528	57	12.025	—	1.990	2	1	—	1.122	Bartolomé Mitre.
1.280	50.824	231	6.309	86	240	171	891	7.704	Bolívar.
51.502	7.476	158	8	993	8	3	—	14.243	Bragado.
91	78	246	22	—	4	12	8	1.618	Brandsen.
218	—	25	—	—	—	—	—	—	Campana.
421	232	501	575	—	5	5	330	1.636	Cañuelas.
77	33.517	25	751	14.216	160	192	15	6.121	Carlos Casares.
51	16.949	216	—	84	438	154	11	4.436	Carlos Tejedor.
1.518	—	1.969	—	—	2	1	—	773	Carmen de Areco.
56	11.426	46	—	113	623	94	—	2.159	Caseros.
1.758	464	1.868	—	—	14	8	—	8.428	Castelli.
76.436	15	2.370	—	15	5	91	—	1.636	Colón.
—	20.583	504	21	—	584	88	370	4.601	Coronel Dorrego.
—	23.939	14	—	—	5.243	465	29.073	2.571	Coronel Pringles.
30	41.605	68	396	731	2.347	727	—	4.635	Coronel Suárez.
56.235	3.874	3.008	9.266	1.490	118	227	237	6.624	Chacabuco.
2.509	1.187	9.201	23	—	41	8	192	7.403	Chascomús.
34.197	8.386	2.166	13.239	48	10	62	548	11.804	Chivilcoy.
792	176	1.762	—	391	251	10	366	9.066	Dolores.
10	9	—	—	—	—	1	—	151	Esteban Echeverría.
1.846	132	2.327	—	—	—	1	—	1.727	Exaltación de la Cruz.
1	—	—	—	—	—	—	187	464	Florencio Varela.
—	5.468	1.401	—	—	99	58	—	63.487	General Alvarado.
492	10.609	1.036	—	—	761	62	—	7.900	General Alvear.
104.131	585	1.387	—	17	9	3	5	2.422	General Arenales.
7.780	1.073	5.740	—	26	170	48	—	5.156	General Belgrano.
46	939	2.625	—	—	375	28	600	2.538	General Guido.
13.999	171	533	—	3.215	6	251	—	21.223	General J. F. Uriburu.
24	70	2.286	—	24	860	153	—	18.884	Gral. Juan Madariaga.
20	18.334	—	—	11	2.111	—	153	2.201	General Lamadrid.
1	64	109	10	25	1	363	—	751	General Las Heras.
—	—	—	—	—	—	—	—	—	General Lavalle.
3.215	621	6.121	—	51	127	23	—	1.620	General Paz.
516	8.870	142	1	602	92	130	3	5.479	General Pinto.
12	96	136	491	—	210	61	68.781	64.804	General Pueyrredón.
—	—	233	—	—	—	—	—	821	General Rodríguez.
—	—	—	—	10	—	—	877	37.715	General San Martín.
68	65	82	21	97	—	—	98	6.925	General Sarmiento.
22.329	5.365	95	—	1.084	37	27	—	6.588	General Viamonte.
75	3.738	1	7.728	88	282	235	—	5.408	General Villegas.
—	28.436	809	—	—	2.541	188	—	1.642	González Chaves.
—	8.166	—	3.284	18	698	188	—	2.232	Guaminí.
—	17.464	2.587	9.232	151	1.798	168	152	2.603	Juárez.
22.923	621	278	400	34	—	3	—	1.295	Junín.
360	1.196	2.779	3.248	214	—	33	3.455	265.744	La Plata.
—	4.103	173	10	—	2.474	182	—	743	Laprida.

ESTADISTICA

Cargas despachadas por ferrocarril, desde

PARTIDO	Total de cabezas de ganado	Vacunos (cabezas)	Ovinos (cabezas)	Equinos (cabezas)	Porcinos (cabezas)	Total de cargas (toneladas)	Peso del ganado (toneladas)	Trigo (toneladas)
Las Conchas	103	37	—	66	—	8.923	46	—
Las Flores	74.195	23.385	36.875	137	13.798	45.724	14.971	1.395
Leandro N. Alem	45.825	29.383	5.377	586	10.479	75.585	15.651	28.123
Lincoln	217.641	155.194	40.311	580	21.556	165.095	81.917	47.006
Lobería	109.865	33 548	74.516	1.101	700	104.801	21.018	37.571
Lobos	14.920	7.591	3.302	2.320	1.707	19.456	4.224	5.144
Lomas de Zamora	4.218	4.184	—	34	—	35.860	2.105	—
Luján	20.525	17.595	2.795	44	91	10.681	4.550	669
Magdalena	34.791	28.133	5.762	267	629	52.945	14.523	6.011
Maipú	203.313	38.764	164.018	312	219	40.530	27.759	835
Marcelino Ugarte	22.878	14.288	4.428	100	4.062	163.495	7.309	11.187
Marcos Paz	16.235	8.953	7.279	3	—	4.584	3.389	—
Mar Chiquita	103.589	14.529	87.882	240	938	29.590	11.848	5.447
Matanza	8.680	7.266	1.405	9	—	4.278	3.349	—
Mercedes	17.763	14.477	2.640	646	—	42.111	7.273	2.943
Merlo	9.208	8.551	254	242	161	4.704	4.401	—
Monte	52.622	28.415	22.880	190	1.137	22.608	15.541	683
Moreno	2.071	2.066	—	5	—	1.771	1.035	—
Navarro	23.673	15.049	2.122	157	6.345	25.507	7.843	7.444
Necochea	133.724	48.290	82.734	632	2.068	127.205	28.743	55.636
Nueve de Julio	240.728	132.539	41.982	1.661	65.046	215.990	73.540	70.408
Olavarría	233.946	77.827	153.783	963	1.373	548.205	47.127	19.442
Patagones	170.492	9.992	159.969	464	67	60.165	13.187	22.594
Pehuajó	279.636	193 447	51.459	2.390	32.340	245.028	102.263	54.851
Pellegrini	220.034	125.615	72.647	675	21.097	88.792	68.824	13.243
Pergamino	30.461	19.683	5.172	307	5.299	352.978	9.479	22.425
Pila	24.151	5.602	18.279	33	237	8.621	3.751	54
Pilar	7.894	7.502	322	70	—	14.563	3.794	153
Puan	193.341	29.107	163.303	261	670	106.808	22.919	48.916
Quilmes	1.253	1.008	115	130	—	111.093	563	30
Ramallo	2.908	2 892	—	16	—	38.745	1.452	2.383
Rauch	74.307	26.751	46.166	1.113	277	39.286	16.162	1.741
Rivadavia	185.446	127.506	54.181	479	3.280	88.551	66.996	11.141
Rojas	17.782	6.764	7.541	138	3.339	181.760	3.904	26.476
Roque Pérez	37.630	16.964	6.749	54	13.863	26.901	10.227	4.472
Saavedra	156.254	19.254	136.137	382	481	90.807	16.634	38.096
Saladillo	103.469	32.625	18.660	194	51.990	97.760	22.523	30.695
San Andrés de Giles	4.625	3.517	919	21	168	18.957	1.812	5.517
San Antonio de Areco	5.641	5.382	—	219	40	48.638	2.782	4.214
San Fernando	2	—	—	2	—	3.970	—	—
San Isidro	1.109	676	400	33	—	11.734	375	—
San Nicolás	239	223	—	16	—	78.126	118	1.873
San Pedro	3.694	3.088	130	16	430	47.370	1.601	1.604
San Vicente	6.870	6.213	110	476	71	2.680	2.254	24
Seis de Setiembre	6.091	4.007	270	1.814	—	9.397	2.740	2.541
Suipacha	18.756	15.816	1.777	44	1.119	17.218	8.126	1.919
Tandil	115.922	79.896	31.969	1.584	2 473	174.264	42.429	34.735
Tapalqué	75.999	30.014	44.599	948	438	35.728	17.650	4.183
Tordillo	—	—	—	—	—	—	—	—
Tornquist	193.124	17.342	175.214	568	—	35.387	17.669	13.092
Trenque Lauquen	271.345	155.549	111.014	1.020	3.762	118.926	83.795	20.871
Tres Arroyos	174.416	37.347	134.638	1.918	513	245.750	26.225	112.003
Veinticinco de Mayo	160.130	72.378	45.289	432	42 031	221.626	42.847	72.720
Vicente López	—	—	—	—	—	3.149	—	—
Villarino	171.246	42.789	127.387	695	375	142.202	25.093	25.566

FERROVIARIA

el 1º de julio de 1938 al 30 de junio de 1939

(Continuación).

Maíz (toneladas)	Demás cereales (toneladas)	Lino (toneladas)	Harina y subprod. molineros (toneladas)	Pasto seco y alfalfa (toneladas)	Lanas (toneladas)	Cueros y cerdas (toneladas)	Mat. de construc. (toneladas)	Demás artículos (toneladas)	PARTIDO
—	—	52	—	—	1	1	—	8.823	Las Conchas.
6.968	5.299	2.880	12	21	574	130	179	13.295	Las Flores.
21.794	5.876	192	—	1.753	21	116	—	2.059	Leandro N. Alem.
3.576	13.197	182	5.919	2.066	378	274	—	10.580	Lincoln.
15	30.408	2.034	9	—	749	162	—	12.835	Lobería.
4.373	590	1.977	7	462	51	11	29	2.588	Lobos.
156	20	—	—	13.662	—	—	110	19.807	Lomas de Zamora.
377	50	374	—	623	4	49	68	3.917	Luján.
1.684	700	2.617	—	133	43	29	486	26.719	Magdalena.
46	517	5.182	—	—	1.332	93	359	4.407	Maipú.
126.257	1.666	10.597	4	2.769	18	12	92	3.584	Marcelino Ugarte.
2	—	—	—	—	—	—	414	779	Marcos Paz.
—	490	7.146	—	—	915	34	217	3.493	Mar Chiquita.
—	13	—	—	—	1	—	372	543	Matanza.
312	1.880	2.306	3.413	13.526	70	1	219	10.168	Mercedes.
—	74	—	—	—	—	—	—	229	Merlo.
2.316	471	1.664	11	31	69	8	665	1.149	Monte.
—	10	—	—	8	—	—	—	718	Moreno.
2.946	2.212	2.073	976	13	10	31	1	1.958	Navarro.
—	27.081	2.919	2.093	—	1.644	275	45	8.769	Necochea.
20.911	34.960	19	334	763	535	352	3	14.165	Nueve de Julio.
14	20.905	3.975	21.961	20	3.974	592	39.892	390.303	Olavarría.
—	434	—	—	1.220	1.996	28	—	20.706	Patagones.
258	65.155	—	8.255	1.728	563	691	—	11.264	Pehuajó.
25	2.151	147	—	55	332	79	—	3.936	Pellegrini.
299.780	224	13.926	32	235	30	105	20	6.722	Pergamino.
285	404	946	—	—	163	56	—	2.962	Pila.
123	25	2.186	377	58	—	—	—	7.847	Pilar.
12	7.525	—	311	—	1.859	139	20.345	4.782	Puan.
73	16.627	—	27	17	4	—	84	93.668	Quilmes.
32.089	58	1.545	—	50	2	2	—	1.164	Ramallo.
126	2.887	10.150	—	—	862	150	—	7.208	Rauch.
54	5.336	1	499	56	644	404	—	3.420	Rivadavia.
139.557	710	4.740	1.451	594	139	47	—	4.142	Rojas.
3.669	4.167	2.047	—	8	11	2	2	2.296	Roque Pérez.
21	7 936	25	22.788	143	1.826	91	74	3.173	Saavedra.
9.993	17.378	1.741	—	—	386	31	—	15.013	Saladillo.
2.303	95	5.783	—	2.047	4	2	—	1.394	San Andrés de Giles.
29.567	38	10.436	—	93	6	4	—	1.498	San Antonio de Areco.
—	—	—	—	—	—	—	—	3.970	San Fernando.
—	—	—	—	—	—	—	75	11.284	San Isidro.
9.117	—	650	15	20	—	—	—	66.333	San Nicolás.
8.375	12	478	—	14	10	27	—	35.249	San Pedro.
—	37	—	—	—	1	—	—	364	San Vicente.
—	16	14	—	130	—	—	142	3.814	Seis de Septiembre.
1.877	181	2.922	—	611	2	—	413	1.167	Suipacha.
49	29.777	13.766	18.754	666	361	194	14.271	19.262	Tandil.
1.368	5 831	1.122	—	—	904	114	19	4.537	Tapalqué.
—	—	—	—	—	—	—	—	—	Tordillo.
—	704	321	11	—	954	68	334	2.234	Tornquist.
—	8.663	—	65	—	809	200	—	4.523	Trenque Lauquen.
—	72.149	2.311	19.376	40	1.881	193	—	11.572	Tres Arroyos.
51.993	28.499	3.159	377	12	311	99	200	21.409	Veinticinco de Mayo.
15	1	—	—	—	—	—	13	1.120	Vicente López.
13	855	—	—	866	1.330	563	110	87.806	Villarino.

EXTENSION DE LAS LINEAS FERREAS EN LA PROVINCIA DE BUENOS AIRES

(En kilómetros)

FERROCARRIL	AÑOS				Trocha	Ancho
	1900	1915	1930	1939		
TOTALES	5.370	12.299	14.150	14.251		
Sud de Buenos Aires	3.232	5.410	6.156	6.263	Ancha	1,676 m.
Bahía Blanca y Noroeste	137	137	577	577	Ancha	1,676 m.
Oeste de Buenos Aires	832	1.990	1.976	1.976	Ancha	1,676 m.
Central Argentino	519	826	827	827	Ancha	1,676 m.
Buenos Aires al Pacífico	401	593	925	925	Ancha	1,676 m.
Rosario a Puerto Belgrano	249	573	600	600	Ancha	1,676 m.
Central de Buenos Aires	—	332	339	339	Media	1,435 m.
Compañía General en la Provincia de Buenos Aires	—	1.151	1.158	1.158	Angosta	1,000 m.
Ferrocarril del Estado ex Central de Córdoba	—	216	219	219	Angosta	1,000 m.
Provincial de Buenos Aires	—	553	855	849	Angosta	1,000 m.
Midland de Buenos Aires	—	518	518	518	Angosta	1,000 m.

Además hay en la provincia de Buenos Aires ferrocarriles secundarios, industriales y Decauville; 373 kilómetros que pertenecen al Ferrocarril Sud y 11 kilómetros al Ferrocarril Oeste.

Gráfico Nº 38

VIAS FERREAS EN LA PROVINCIA DE BUENOS AIRES

Años 1900 - 1915 - 1930 - 1939

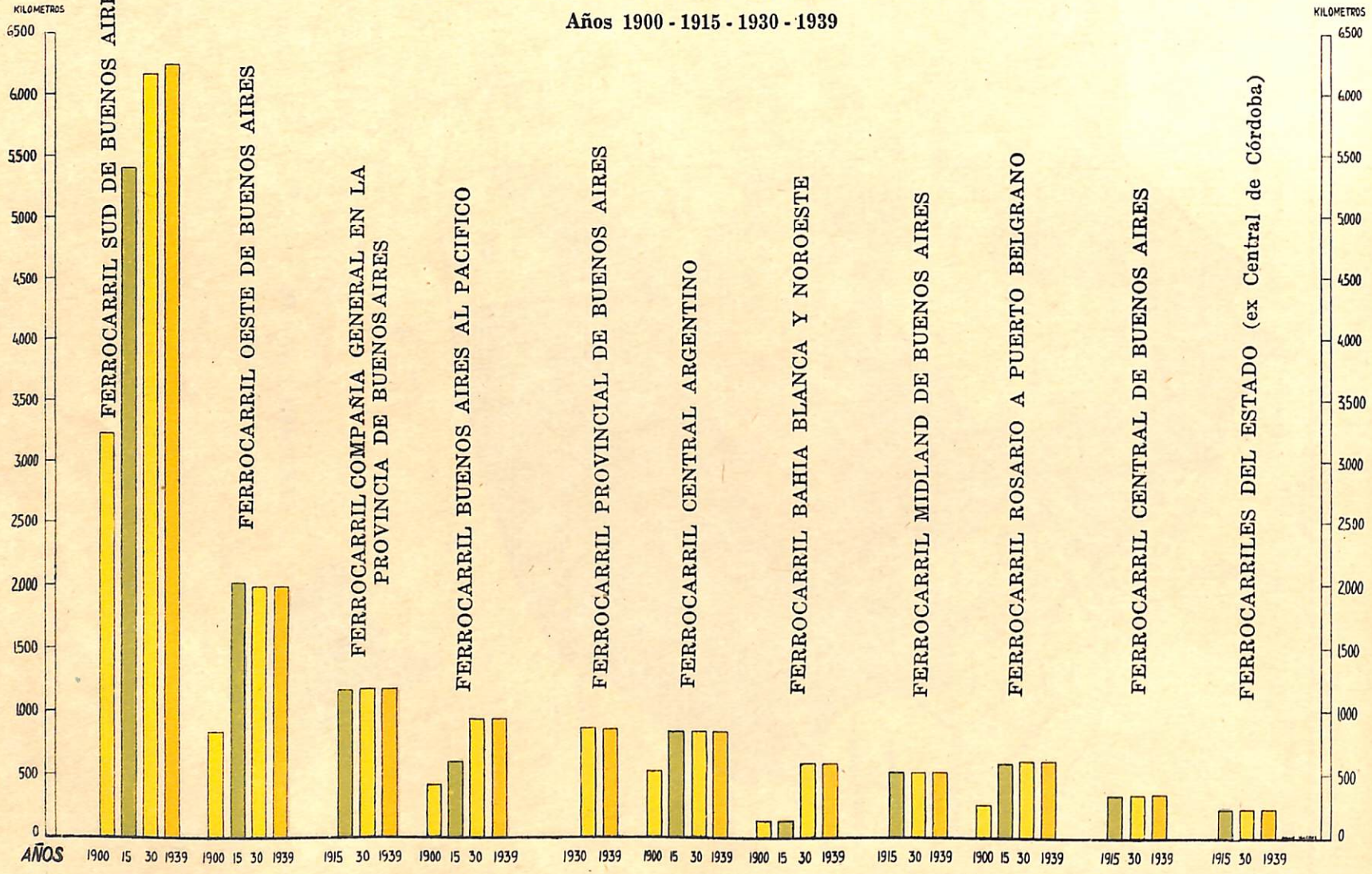

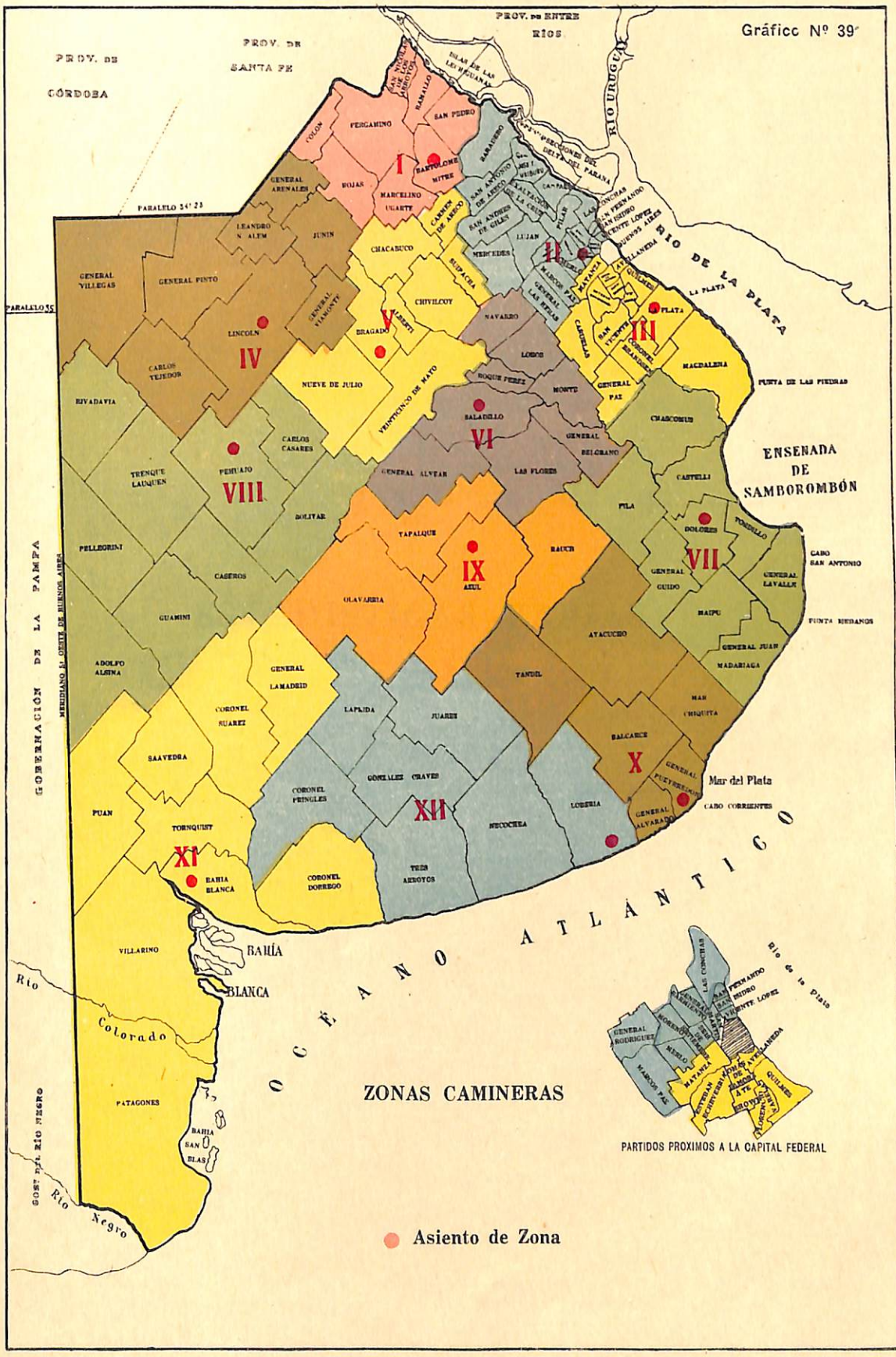
Gráfico Nº 39
PROV. DE CÓRDOBA
PROV. DE SANTA FE
PROV. DE ENTRE RÍOS
RIO URUGUAY
RIO DE LA PLATA
ENSENADA DE SAMBOROMBÓN
PUNTA DE LAS PIEDRAS
CABO SAN ANTONIO
PUNTA MEDANOS
Mar del Plata
CABO CORRIENTES
OCÉANO ATLÁNTICO
GOBERNACIÓN DE LA PAMPA
MERIDIANO 5º OESTE DE BUENOS AIRES
PARALELO 34º 23
PARALELO 35
BAHÍA BLANCA
Río Colorado
Río Negro
GOBT. DEL RÍO NEGRO
I
II
III
IV
V
VI
VII
VIII
IX
X
XI
XII
PERGAMINO
SAN PEDRO
BARTOLOME MITRE
ROJAS
MARCELINO UGARTE
GENERAL ARENALES
LEANDRO N. ALEM
JUNIN
CHACABUCO
CHIVILCOY
BRAGADO
LINCOLN
GENERAL VIAMONTE
GENERAL VILLEGAS
GENERAL PINTO
CARLOS TEJEDOR
RIVADAVIA
NUEVE DE JULIO
VEINTICINCO DE MAYO
CARLOS CASARES
PEHUAJO
TRENQUE LAUQUEN
BOLIVAR
PELLEGRINI
CASEROS
GUAMINI
ADOLFO ALSINA
GENERAL LAMADRID
CORONEL SUAREZ
SAAVEDRA
PUAN
TORNQUIST
BAHIA BLANCA
CORONEL PRINGLES
CORONEL DORREGO
GONZALEZ CHAVES
TRES ARROYOS
NECOCHEA
LOBERIA
GENERAL ALVARADO
BALCARCE
MAR CHIQUITA
GENERAL PUEYRREDON
LAPRIDA
JUAREZ
TANDIL
AYACUCHO
MAIPU
GENERAL GUIDO
GENERAL LAVALLE
GENERAL JUAN MADARIAGA
DOLORES
TORDILLO
PILA
CASTELLI
CHASCOMUS
MAGDALENA
GENERAL PAZ
MONTE
LOBOS
NAVARRO
SALADILLO
GENERAL BELGRANO
LAS FLORES
RAUCH
GENERAL ALVEAR
TAPALQUE
AZUL
OLAVARRIA
BAHIA SAN BLAS
PATAGONES
VILLARINO
ZONAS CAMINERAS
Asiento de Zona
PARTIDOS PROXIMOS A LA CAPITAL FEDERAL
Río de la Plata
LAS CONCHAS
SAN FERNANDO
SAN ISIDRO
VICENTE LOPEZ
GENERAL RODRIGUEZ
MORENO
MERLO
MARCOS PAZ
MATANZA
ESTEBAN ECHEVERRIA
ALTE. BROWN
LOMAS DE ZAMORA
AVELLANEDA
QUILMES
FLORENCIO VARELA

ESTADISTICAS VARIAS

AHORRO POSTAL

Movimiento en el decenio 1930-1939 en la Provincia de Buenos Aires

AÑO	DEPOSITOS						REEMBOLSOS					
	PRIMEROS		ULTERIORES		TOTALES		PARCIALES		TOTALES		TOTAL DE REEMBOLSOS	
	Operac.	Importe	Operac.	Importe	Operac.	Importe	Operac.	Importe	Operac.	Importe	Operac.	Importe
1930 .	31.510	556.496,—	281.402	5.246.069,13	312.912	5.802.565,13	29.440	3.250.712,76	11.300	743.503,22	40.740	3.994.215,98
1931 .	25.233	495.515,—	231.123	4.544.251,84	256.356	5.039.766,84	32.372	3.196.698,61	12.403	748.768,09	44.885	3.945.466,70
1932 .	20.014	425.060,—	190.152	4.281.977,66	210.166	4.707.037,66	35.327	3.204.972,23	14.663	805.757,47	49.990	4.010.729,70
1933 .	17.670	457.033,—	181.510	4.194.459,27	199.180	4.651.492,27	32.249	2.748.332,92	14.929	700.670,47	47.178	3.449.003,39
1934 .	18.900	439.945,—	189.839	4.445.781,54	208.739	4.885.726,54	27.818	2.546.552,76	13.454	718.642,83	41.272	3.265.195,59
1935 .	24.012	529.371,—	218.717	5.298.430,91	242.729	5.827.801,91	27.672	2.686.483,43	11.647	649.292,26	39.319	3.335.775,69
1936 .	26.445	537.266,—	230.411	5.702.639,52	256.856	6.239.905,52	28.203	2.847.545,23	11.516	757.611,30	39.719	3.605.156,53
1937 .	36.406	631.243,—	286.021	6.922.799,23	322.427	7.554.042,23	28.231	3.328.640,62	10.298	758.805,14	38.529	4.087.445,76
1938 .	30.928	638.050,—	284.168	7.124.035,61	315.096	7.762.085,61	31.053	3.748.340,49	11.240	810.323,25	42.293	4.558.663,74
1939 .	34.695	653.712,—	319.531	7.568.918,51	354.226	8.222.630,51	32.338	3.912.786,91	11.698	806.093,33	44.036	4.718.880,24

AÑO	Depósitos líquidos (1)	Depósitos líquidos acumulados (2)	Libretas emitidas	Libretas canceladas	Saldo de libretas emit. y canceladas	Libretas emit. al 31 de dic. de cada año (2)	Libretas canc. al 31 de dic. de cada año (2)	Lib. en vigor al 31 de dic. de cada año (2)
1930 .	1.808.349,15	26.687.531,70	31.510	11.300	20.210	499.674	114.944	384.730
1931 .	1.094.300,14	27.781.831,84	25.233	12.413	12.820	524.907	127.357	397.550
1932 .	696.307,96	28.478.139,80	20.014	14.663	5.351	544.921	142.020	402.901
1933 .	1.202.488,88	29.680.628,68	17.670	14.929	2.741	562.591	156.949	405.642
1934 .	1.620.530,95	31.301.159,63	18.900	13.454	5.446	581.491	170.403	411.088
1935 .	2.492.026,22	33.793.185,85	24.012	11.647	12.365	605.503	182.050	423.453
1936 .	2.634.748,99	36.427.934,84	26.445	11.516	14.929	631.948	193.566	438.382
1937 .	3.466.596,47	39.894.531,31	36.406	10.298	26.108	668.354	203.864	464.490
1938 .	3.203.421,87	43.097.953,18	30.928	11.240	19.688	699.282	215.104	484.178
1939 .	3.503.750,27	46.601.703,45	34.695	11.698	22.997	733.977	226.802	507.175

(1) Sin intereses liquidados.
(2) Se arrastran cantidades desde el año 1915.

Nota: En este cuadro está incluído el movimiento de la Agencia ubicada en la isla de Martín García.

AHORRO

Movimiento de operaciones,

AGENCIA	DEPOSITOS			
	PRIMEROS		ULTERIORES	
	Operaciones	Importe	Operaciones	Importe
TOTALES	34.096	649.074,—	313.408	7.509.332,51
ADOLFO ALSINA	216	3.124,—	2.104	67.664,—
Carhué	99	1.150,—	838	21.426,—
Maza	27	573,—	298	15.724,—
Rivera	66	903,—	776	26.361,—
Francisco Murature	13	38.—	108	2.760,—
Gazcón	11	460,—	84	1.393,—
ALBERTI	150	3.005,—	1.578	26.393,—
Alberti	113	2.034,—	876	17.825,—
Coronel Mom	37	971,—	702	8.568,—
ALMIRANTE BROWN	438	8.540,—	6.498	122 670,—
Adrogué	65	1.748,—	1.057	39.246,—
Burzaco	84	3.197,—	1.557	37.189,—
Glew	54	335,—	512	4.236,—
Mármol	159	1.780,—	2.797	25.126,—
Villa Calzada	51	631.—	364	11.611,—
Longchamps	25	849,—	211	5.262,—
AVELLANEDA	1.890	50.056,—	17.855	658.789,—
Avellaneda	525	9.500,—	3.611	116.159,—
Lanús, sucursal 108	243	8.530,—	2.504	118.349,—
Barrio Piñeyro	90	3.133,—	940	36.210,—
Lanús oeste	48	91,—	778	24.736,—
Sarandí	147	3.443,—	1.458	45.912,—
Isla Maciel	57	619,—	510	9.703,—
Villa Domínico	138	5.403,—	1.685	58.607,—
Wilde	63	2.846,—	777	28.831,—
Villa Industriales	129	1.886,—	1.725	40.811,—
Dock Sud	129	5.065.—	753	28.316,—
Valentín Alsina	63	2.415.—	714	25.935,—
Gerli	77	1.396,—	804	31.118,—
Villa Porvenir	181	5.329,—	1.596	94.102,—
AYACUCHO	102	2.385,—	844	18.446,—
AZUL	344	6.345,—	3.196	63.673,—
Azul	219	3.553,—	1.641	40.128,—
Cacharí	29	983,—	294	10.342,—
Parish	10	35,—	68	481,—
Chillar	86	1.774,—	1.193	12.722,—
BAHIA BLANCA	1.681	33.910,—	12.887	427.513,—
Bahía Blanca	1.005	23.940,—	8.068	301.210,—
Bahía Blanca (Sucursal 1)	102	992,—	1.243	11.737,—
Puerto Bahía Blanca	118	2.084,—	641	17.471,—
Puerto Belgrano	148	1.335,—	744	27.973,—
Cabildo	34	218,—	262	8.821,—
Punta Alta	201	3.323,—	1.318	44.610,—
Cuatreros	56	1.526,—	522	10.069,—
Baterías	17	492,—	89	5.622,—
BALCARCE	203	1.876,—	1.529	20.930,—
Balcarce	184	1.837,—	1.223	18.911,—
San Agustín	19	39,—	306	2.019,—

POSTAL

por agencia. — Año 1939.

REINTEGROS				SALDOS		AGENCIA
PARCIALES		TOTALES				
Operaciones	Importe	Operaciones	Importe	Positivos	Negativos	
32.297	3.910.198,14	11.692	812.455,43	3.435.762,94	—	**TOTALES.**
329	41.384,44	94	6.519,14	22.884,42	—	**ADOLFO ALSINA.**
112	12.818,—	56	1.205,05	8.552,95	—	Carhué.
69	9.095,—	17	452,73	6.749,27	—	Maza.
122	15.693,44	11	3.439,89	8.130,67	—	Rivera.
14	3.027,—	1	16,66	—	245,66	Francisco Murature.
12	751,—	9	1.404,81	—	302,81	Gazcón.
173	18.280,15	55	2.324,24	8.793,61	—	**ALBERTI.**
159	15.597,29	50	2.251,15	2.010,56	—	Alberti.
14	2.682,86	5	73,09	6.783,05	—	Coronel Mom.
529	65.995,28	153	8.033,41	57.181,31.	—	**ALMIRANTE BROWN.**
185	19.748,—	67	1.698,98	19.547,02	—	Adrogué.
126	27.211,—	30	4.190,53	8.984,47	—	Burzaco.
42	2.858,—	2	215,62	1.497,38	—	Glew.
110	10.465,28	33	828,94	15.611,78	—	Mármol.
31	3.353,—	10	166,44	8.722,56	—	Villa Calzada.
35	2.360,—	11	932,90	2.818,10	—	Longchamps.
1.200	100.505,76	516	33.954,30	574.384,94	—	**AVELLANEDA.**
124	7.959,22	91	3.314,65	114.385,13	—	Avellaneda.
196	14.963,58	128	12.497,14	99.418,28	—	Lanús, sucursal 108.
77	6.039,—	32	2.374,91	30.929,09	—	Barrio Piñeyro.
29	2.050,—	17	1.414,—	22.172,86	—	Lanús oeste.
109	6.378,—	39	2.074,70	40.902,30	—	Sarandí.
9	679,—	1	3,17	9.639,83	—	Isla Maciel.
178	12.093,59	67	5.152,84	46.763,57	—	Villa Domínico.
66	4.549,—	21	1.442,05	25.685,95	—	Wilde.
149	11.458,53	17	328,25	30.910,22	—	Villa Industriales.
68	3.609,—	35	832,72	28.939,28	—	Dock Sud.
60	9.520,—	1	4,93	18.825,07	—	Valentín Alsina.
19	937,65	15	132,01	31.444,34	—	Gerli.
116	20.269,19	52	4.792,79	74.369,02	—	Villa Porvenir.
64	5.218,62	63	4.002,67	11.609,71	—	**AYACUCHO.**
408	57.119,22	135	8.433,79	4.464,99	—	**AZUL.**
274	34.836,48	97	4.807,98	4.036,54	—	Azul.
52	9.846,74	21	2.960,24	—	1.481,98	Cacharí.
3	305,—	1	63,83	147,17	—	Parish.
79	12.131,—	16	601,74	1.763,26	—	Chillar.
2.168	328.563,49	666	67.344,76	65.513,75	—	**BAHIA BLANCA.**
1.492	227.355,40	454	53.737,80	44.056,80	—	Bahía Blanca.
105	11.056,05	42	754,51	918,44	—	Bahía Blanca (Sucursal 2)
102	10.111,10	40	2.352,64	7.091,26	—	Puerto Bahía Blanca.
102	14.816,—	17	1.919,88	12.572,12	—	Puerto Belgrano.
71	16.003,43	3	89,15	—	7.053,58	Cabildo.
229	39.513,51	102	6.628,82	1.790,67	—	Punta Alta.
51	7.080,—	5	1.842,58	2.672,42	—	Cuatreros.
16	2.628,—	3	19,38	3.466,62	—	Baterías.
115	15.613,27	49	3.710,17	3.482,56	—	**BALCARCE.**
96	13.781,27	47	3.094,06	3.872,67	—	Balcarce.
19	1.832,—	2	616,11	—	390,11	San Agustín.

AHORRO

Movimiento de operaciones,

AGENCIA	DEPOSITOS			
	PRIMEROS		ULTERIORES	
	Operaciones	Importe	Operaciones	Importe
BARADERO	284	4.226,—	2.741	30 663,—
Baradero	258	3.247,—	2.517	20.943,—
Alsina	26	979,—	224	9.720,—
BARTOLOME MITRE	607	5.937,—	2.826	49 630,—
Arrecifes	456	2.675,—	1.861	32.585,—
Capitán Sarmiento	151	3,262,—	965	17.045,—
BOLIVAR	242	3.614,—	1.643	35.565,—
Bolívar	179	1.559,—	931	21.981,—
Hale	11	61,—	127	1.992,—
Pirovano	28	1.757,—	227	7.598,—
Urdampilleta	24	237,—	358	3.994,—
BRAGADO	202	4.075,—	1.892	30 794,—
Bragado	91	1.514,—	712	12.317,—
Mechita	17	572,—	218	6.326,—
General O'Brien	47	1.483,—	449	10.106,—
Olascoaga	47	506,—	513	2.045,—
BRANDSEN	66	3.214,—	454	17 404,—
Brandsen	60	2.571,—	332	11.758,—
Altamirano	6	643,—	122	5.646,—
CAMPANA	199	4.031,—	2.154	34.669,—
CAÑUELAS	120	2.407,—	1.453	27.398,—
Cañuelas	73	1.338,—	970	17.020,—
Uribelarrea	12	274,—	115	2.987,—
Vicente Casares	35	795,—	368	7.391,—
CARLOS CASARES	111	1.029,—	961	21 840,—
CARLOS TEJEDOR	214	1.995,—	2.480	39 468,—
Carlos Tejedor	94	682,—	673	8.672,—
Colonia Seré	24	470,—	916	6.708,—
Timote	34	63,—	411	7.631,—
Tres Algarrobos	62	780,—	480	16.457,—
CARMEN DE ARECO	74	2.341,—	858	16.284,—
CASEROS	84	1.507,—	525	10.472,—
Daireaux	63	657,—	331	8.364,—
Salazar	21	850,—	194	2.108,—
CASTELLI	80	1.884,—	844	34.810,—
COLON	169	2.843,—	1.013	26.012,—
CORONEL DORREGO	218	1.742,—	2.233	32 030,—
Coronel Dorrego	115	764,—	1.244	19.433,—
Aparicio	5	117,—	70	2.805,—
Oriente	47	513,—	526	5.345,—
Juan A. Guizasola	50	343,—	386	3.762,—
La Sirena	1	5,—	7	685,—
CORONEL PRINGLES	122	1.714,—	787	26.879,—

POSTAL

por agencia. — Año 1939.

(Continuación).

REINTEGROS				SALDOS		AGENCIA
PARCIALES		TOTALES				
Operaciones	Importe	Operaciones	Importe	Positivos	Negativos	
198	27.240,81	117	6.149,70	1.498,49	—	**BARADERO.**
110	8.834,81	113	5.959,90	9.395,29	—	Baradero.
88	18.406,—	4	189,80	—	7.896,80	Alsina.
223	30.105,97	100	16.674,10	8.786,93	—	**BARTOLOME MITRE.**
135	19.871,—	50	13.079,12	2.309,88	—	Arrecifes.
88	10.234,97	50	3.594,98	6.477,05	—	Capitán Sarmiento.
152	23.910,48	74	5.374,49	9.894,03	—	**BOLIVAR.**
88	14.697,48	59	4.028,58	4.813,94	—	Bolívar.
3	690,—	—	—	1.363,—	—	Halé.
34	4.072,—	11	1.104,45	4.178,55	—	Pirovano.
27	4.451,—	4	241,46	—	461,46	Urdampilleta.
294	21.298,85	104	4.071,04	9.499,11	—	**BRAGADO.**
146	8.173,85	81	2.508,47	3.148,68	—	Bragado.
33	2.542,—	4	168,47	4.187,53	—	Mechita.
76	8.327,—	8	1.291,21	1.970,79	—	General O'Brien.
39	2.256,—	11	102,89	192,11	—	Olascoaga.
122	12.588,—	17	3.431,97	4.598,03	—	**BRANDSEN.**
100	10.409,—	17	1.139,30	2.780,70	—	Brandsen.
22	2.179,—	—	2.292,67	1.817,33	—	Altamirano.
193	25.459,56	108	8.138,31	5.102,13	—	**CAMPANA.**
138	14.491,97	58	5.493,99	9.819,04	—	**CAÑUELAS.**
96	11.224,25	47	4.855,93	2.277,82	—	Cañuelas.
10	1.099,—	1	85,57	2.076,43	—	Uribelarrea.
32	2.168,72	10	552,49	5.464,79	—	Vicente Casares.
102	16.736,—	75	2.568,43	3.564,57	—	**CARLOS CASARES.**
205	20.377,71	75	2.386,21	18.699,08	—	**CARLOS TEJEDOR.**
61	4.670,71	36	715,18	3.968,11	—	Carlos Tejedor.
53	4.899,—	11	118,82	2.160,18	—	Colonia Seré.
24	2.036,—	11	202,91	5.455,09	—	Timote.
67	8.772,—	17	1.349,30	7.115,70	—	Tres Algarrobos.
90	11.669,57	46	2.435,41	4.520,02	—	**CARMEN DE ARECO.**
59	21.455,—	41	5.009,44	—	14.485,44	**CASEROS.**
39	20.062,—	34	4.598,88	—	15.639,88	Daireaux.
20	1.393,—	7	410,56	1.154,44	—	Salazar.
154	29.045,74	30	6.011,67	1.636,59	—	**CASTELLI.**
131	14.586,—	37	1.194,87	13.074,13	—	**COLON.**
183	25.097,76	90	3.370,05	5.304,19	—	**CORONEL DORREGO.**
85	15.481,76	60	2.459,47	2.255,77	—	Coronel Dorrego.
7	1.940,—	4	439,74	542,26	—	Aparicio.
55	5.037,—	22	406,85	414,15	—	Oriente.
35	2.439,—	4	63,99	1.602,01	—	Juan A. Guizasola
1	200,—	—	—	490,—	—	La Sirena.
91	16.154,—	51	2.079,26	10.359,74	—	**CORONEL PRINGLES.**

AHORRO

Movimiento de operaciones,

AGENCIA	DEPOSITOS			
	PRIMEROS		ULTERIORES	
	Operaciones	Importe	Operaciones	Importe
CORONEL SUAREZ	114	2.751,—	849	25.961,—
Curumalán	6	60,—	79	1.339,—
Coronel Suárez	88	1.993,—	661	18.871,—
Huanguelén	20	698,—	109	5.751,—
CHACABUCO	291	4.246,—	3.721	52.168,—
Chacabuco	186	1.724,—	2.212	17.558,—
Rawson	36	819,—	602	19.000,—
O'Higgins	13	362,—	144	3.000,—
Castilla	56	1.341,—	763	12.610,—
CHASCOMUS	224	2.281,—	1.707	34 013,—
Chascomús	116	735,—	497	22.468,—
Lezama	108	1.546,—	1.210	11.545,—
CHIVILCOY	234	3.010,—	1.800	37.405,—
Chivilcoy	192	2.500,—	1.369	31.895,—
Moquehuá	42	510,—	431	5.510,—
DOLORES	285	2.530,—	3.516	42.495,—
ESTEBAN ECHEVERRIA	103	6.725,—	935	51.433,—
Monte Grande	78	5.738,—	736	45.495,—
Tristán Suárez	25	987,—	199	5.938,—
EXALTACION DE LA CRUZ	73	3.736,—	828	32.552,—
FLORENCIO VARELA	165	5.120,—	797	36.589,—
GENERAL ALVARADO	68	2.175,—	665	15.302,17
Miramar	29	571,—	153	9.665,—
Dionisia	39	1.604,—	512	5.637,17
GENERAL ALVEAR	73	1.604,—	874	9.964,—
GENERAL ARENALES	366	4.814,—	2.366	35.085,—
General Arenales	99	1.328,—	953	9.793,—
Ascensión	127	2.235,—	599	11.499,—
Arribeños	140	1.251,—	814	13.793,—
GENERAL BELGRANO	135	2.052,—	1.220	28.017,—
GENERAL GUIDO	42	1.304,—	1.369	26.267,—
General Guido	10	494,—	261	12.693,—
Labardén	32	810,—	1.108	13.574,—
GENERAL JOSE F. URIBURU	259	5.417,—	2.653	49.719,—
Las Palmas	1	1,—	27	353,—
Lima	91	1.828,—	821	14.797,—
General José F. Uriburu	92	2.844,—	823	24.767,—
Villa Fox	75	744,—	982	9.802,—
GENERAL JUAN MADARIAGA	111	964,—	587	14.435,—
GENERAL LAMADRID	41	1.271,—	791	14 400,—
General Lamadrid	22	717,—	340	7.816,—
La Colina	13	484,—	187	4.912,—
Las Martinetas	6	70,—	264	1.672,—

POSTAL

por agencia. — Año 1939. *(Continuación).*

REINTEGROS				SALDOS		AGENCIA
PARCIALES		TOTALES				
Operaciones	Importe	Operaciones	Importe	Positivos	Negativos	
137	19.811,02	60	2.824,84	6.076,14	—	**CORONEL SUAREZ.**
3	459,—	3	55,83	884,17	—	Curumalán.
105	12.838,02	52	2.670,68	5.355,30	—	Coronel Suárez.
29	6.514,—	5	98,33	—	163,33	Huanguelén.
266	35.066,56	138	4.449,68	16.897,76	—	**CHACABUCO.**
92	7.588,48.	103	2.600,36	9.093,16	—	Chacabuco.
93	16.397,08	22	1.161,44	2.260,48	—	Rawson.
23	3.068,—	5	68,32	225,68	—	O'Higgins.
58	8.013,—	8	619,56	5.318,44	—	Castilla.
143	15.353,93	44	3.360,42	17.579,65	—	**CHASCOMUS.**
75	9.122,84	21	777,26	13.302,90	—	Chascomús.
68	6.231,09	23	2.583,16	4.276,75	—	Lezama.
180	25.280,76	164	9.278,46	5.855,78	—	**CHIVILCOY.**
157	21.342,76	151	8.448,65	4.603,59	—	Chivilcoy.
23	3.938,—	13	829,81	1.252,19	—	Moquehuá.
255	17.969,09	85	2.891,09	24.164,82	—	**DOLORES.**
143	34.159,76	36	3.490,91	20.507,33	—	**ESTEBAN ECHEVERRIA.**
108	29.355,60	32	3.162,85	18.714,55	—	Monte Grande.
35	4.804,16	4	328,06	1.792,78	—	Tristán Suárez.
201	23.252,33	18	2.024,48	11.011,19	—	**EXALTACION DE LA CRUZ.**
163	20.733,—	30	3.035,37	17.940,63	—	**FLORENCIO VARELA.**
61	8.374,—	39	5.985,76	3.117,41	—	**GENERAL ALVARADO.**
34	6.175,—	19	3.939,95	121,05	—	Miramar.
27	2.199,—	20	2.045,81	2.996,36	—	Dionisia.
69	4.771,64	37	1.602,09	5.194,27	—	**GENERAL ALVEAR.**
203	32.852,—	57	2 980,15	4.066,85	—	**GENERAL ARENALES.**
56	4.427,—	20	1.453,04	5.240,96	—	General Arenales.
85	16.027,—	25	1.070,73	—	3.363,73	Ascensión.
62	12.398,—	12	456,38	2.189,62	—	Arribeños.
130	11.072,66	77	4.614,39	14.381,95	—	**GENERAL BELGRANO.**
80	13.022,—	32	2.120,57	12.428,43	—	**GENERAL GUIDO.**
45	5.483,—	20	1.034,17	6.669,83	—	General Guido.
35	7.539,—	12	1.086,40	5.758,60	—	Labardén.
359	33.843,83	99	6.562,62	14.729,55	—	**GENERAL JOSE F. URIBURU.**
5	127,—	1	6,42	220,58	—	Las Palmas.
88	12.867,—	12	802,76	2.955,24	—	Lima.
188	17.542,83	53	5.203,41	4.864,76	—	General José F. Uriburu.
78	3.307,—	33	550,03	6.688,97	—	Villa Fox.
50	6.225,55	35	2.380,64	6.792,81	—	**GENERAL JUAN MADARIAGA.**
85	7.758,53	55	2.209,99	5.702,48	—	**GENERAL LAMADRID.**
39	3.700,—	43	1.627,97	3.205,03	—	General Lamadrid.
29	2.506,—	6	519,18	2.370,82	—	La Colina.
17	1.552,53	6	62,84	126,63	—	Las Martinetas.

AHORRO

Movimiento de operaciones,

AGENCIA	DEPOSITOS			
	PRIMEROS		ULTERIORES	
	Operaciones	Importe	Operaciones	Importe
GENERAL LAS HERAS	67	1.382,—	861	48.380,—
GENERAL LAVALLE	19	813,—	148	9.784,—
GENERAL PAZ	84	752,—	907	20.441,—
Ranchos	71	583,—	682	16.853,—
Villanueva	13	169,—	225	3.588,—
GENERAL PINTO	178	4.889,—	1.386	51.480,—
General Pinto	53	1.532,—	375	11.904,—
Ameghino	82	1.824,—	572	22.857,—
Coronel Granada	27	1.199,—	153	6.083,—
Blaquier	16	334,—	286	10.636,—
GENERAL PUEYRREDON	1.251	30.066,—	14.379	377.148,—
Mar del Plata	980	28.097,—	11 271	353.870,—
Mar del Plata (sucursal 2ª)	56	699,—	560	7.265,—
Mar del Plata (sucursal 1ª)	215	1.270,—	2.548	16.013,—
GENERAL RODRIGUEZ	98	5.348,—	870	69.099,—
GENERAL SAN MARTIN	1.585	37.647,—	14.765	474.382,—
Caseros	324	8.858,—	2.513	88.529,—
General San Martín	385	6.926,—	2.905	87.775,—
Sáenz Peña	159	2.665,—	1.835	60.843,—
Ciudadela	251	5.103,—	1.870	63.262,—
Lynch	104	1.425,—	1.379	15.198,—
Santos Lugares	156	4.834,—	2.057	80.034,—
Villa Ballester	163	6.465,—	1.666	61.482,—
San Andrés	43	1.371,—	540	17.259,—
GENERAL SARMIENTO	722	20.387,—	5.181	169.890,—
Campo de Mayo	259	4.218,—	847	22.578,—
San Miguel	210	7.171,—	1.924	65.767,—
Bella Vista	122	3.331,—	979	42.908,—
José C. Paz	58	2.922,—	611	11.709,—
Muñiz	73	2.745,—	820	26.928,—
GENERAL VIAMONTE	37	450,—	433	11.566,—
GENERAL VILLEGAS	833	8.905,—	4.463	74.521,—
General Villegas	508	2.157,—	1.830	19.590,—
Coronel Charlone	24	2.026,—	145	8.837,—
Emilio V. Bunge	60	1.231,—	286	11.237,—
Banderaló	17	612,—	188	5.862,—
Piedritas	64	491,—	326	6.681,—
Santa Regina	55	1.254,—	390	10.189,—
Cañada Seca	67	964,—	946	9.264,—
Villa Sauce	38	170,—	352	2.861,—
GONZALEZ CHAVES	143	737,—	1.848	19.563,—
González Chaves	101	271,—	1 307	14.822,—
De la Garma	42	466,—	541	4.741,—
GUAMINI	288	2.375,—	2.402	40.028,—
Guaminí	52	510,—	540	9.811,—
Garré	131	351,—	922	4.815,—
Bonifacio	53	1.117,—	407	6.078,—
Casbas	52	397,—	533	19.324,—

POSTAL

por agencia. — Año 1939. *(Continuación).*

REINTEGROS				SALDOS		AGENCIA
PARCIALES		TOTALES				
Operaciones	Importe	Operaciones	Importe	Positivos	Negativos	
144	24.116,—	35	6.284,31	19.361,69	—	**GENERAL LAS HEHAS.**
25	9.221,—	10	848,35	527,65	—	**GENERAL LAVALLE.**
135	10.718,78	49	3.966,58	6.507,64	—	**GENERAL PAZ.**
107	9.623,60	45	3.577,18	4.235,22	—	Ranchos.
28	1.095,18	4	389,40	2.272,42	—	Villanueva.
174	27.481,93	37	1.888,56	26.998,51	—	**GENERAL PINTO.**
52	6.669,93	20	1.496,49	5.269,58	—	General Pinto.
77	12.754,—	14	261,50	11.665,50	—	Ameghino.
20	3.734,—	2	127,43	3.420,57	—	Coronel Granada.
25	4.324,—	1	3,14	6.642,86	—	Blaquier.
1.418	216.652,50	250	7.189,42	183.372,08	—	**GENERAL PUEYRREDON.**
1.278	206.285,53	209	4.654,04	171.027,43	—	Mar del Plata.
50	4.145,06	16	1.868,95	1.949,99	—	Mar del Plata (suc. 2ª).
90	6.221,91	25	666,43	10.394,66	—	Mar del Plata (suc. 1ª).
220	36.211,—	25	2.772,91	35.463,09	—	**GENERAL RODRIGUEZ.**
1.383	115.188,73	432	34.078,55	362.761,72	—	**GENERAL SAN MARTIN.**
207	18.801,—	77	4.114,28	74.471,72	—	Caseros.
216	15.765,54	129	8.069,43	70.866,03	—	General San Martín
190	18.043,—	43	6.992,81	38.472,19	—	Sáenz Peña.
179	13.569,32	65	3.869,13	50.926,55	—	Ciudadela.
17	362,—	—	—	16.261,—	—	Lynch.
284	29.720,58	30	1.240,91	53.906,51	—	Santos Lugares.
194	12.966,44	61	8.921,53	46.059,03	—	Villa Ballester.
96	5.960,85	27	870,46	11.798,69	—	San Andrés.
448	57.000,29	144	14.454,18	118.822,53	—	**GENEARL SARMIENTO.**
31	4.133,—	8	168,92	22.494,08	—	Campo de Mayo.
205	26.549,29	70	7.833,21	38.555,50	—	San Miguel.
78	10.458,—	25	4.449,85	31.331,15	—	Bella Vista.
52	7.687,—	28	1.816,76	5.127,24	—	José C. Paz.
82	8.173,—	13	185,44	21.314,56	—	Muñiz.
61	7.044,50	35	1.496,99	3.474,51	—	**GENERAL VIAMONTE.**
343	38.616,04	74	8.087,94	36.722,02	—	**GENERAL VILLEGAS.**
111	7.236,32	44	1.091,06	13.419,62	—	General Villegas.
32	5.294,—	7	2.172,42	3.396,58	—	Coronel Charlone.
38	8.249,—	12	4.632,39	—	413,39	Emilio V. Bunge.
36	4.950,—	3	153,61	1.370,39	—	Banderaló.
36	4.108,—	1	3,01	3.060,99	—	Piedritas.
41	4.189,72	—	—	7.253,28	—	Santa Regina.
35	3.215,—	6	29,31	6.983,69	—	Cañada Seca.
14	1.374,—	1	6,14	1.650,86	—	Villa Sauce.
93	23.578,90	95	2.203,76	—	5.482,66	**GONZALEZ CHAVES.**
65	22.215,90	84	1.892,73	—	9.015,63	González Chaves.
28	1.363,—	11	311,03	3.532,97	—	De la Garma.
179	22.240,22	58	3.241,26	16.921,52	—	**GUAMINI.**
55	5.289,—	22	888,29	4.143,71	—	Guaminí.
28	1.563,—	4	663,35	2.939,65	—	Garre.
22	5.897,43	10	347,09	950,48	—	Bonifacio.
74	9.490,79	22	1.342,53	8.887,68	—	Casbas.

AHORRO

Movimiento de operaciones,

AGENCIA	DEPOSITOS			
	PRIMEROS		ULTERIORES	
	Operaciones	Importe	Operaciones	Importe
JUAREZ	239	1.946,—	2.525	16.567,—
JUNIN	855	7.374,—	6.356	62.778,—
Junín	701	5.790,—	4.690	45.254,—
Pueblo Nuevo Junín	100	1.425,—	1.369	16.868,—
Saforcada	48	128,—	234	584,—
Morse	6	31,—	63	72,—
LA PLATA	1.206	27.507,—	11.043	382.790,—
Tribunales	8	444,—	148	4.317,—
La Plata	711	20.717,—	6.175	312.891,—
Ensenada	188	1.314,—	1.513	15.271,—
Tolosa	167	924,—	2.231	20.645,—
Base Naval de Río Santiago	29	466,—	229	4.640,—
Villa Elisa	22	435,—	156	4.839,—
Berisso	81	3.207,—	591	20.187,—
LAPRIDA	99	664,—	990	12.231,—
LAS CONCHAS	314	8.642,—	2.816	68.790,—
Tigre	137	3.837,—	893	37.551,—
General Pacheco	100	1.764,—	1.159	8.875,—
Ingeniero Maschwitz	30	938,—	350	13.098,—
Canal San Fernando	47	2.103,—	414	9.266,—
LAS FLORES	157	2 421,—	949	26.785,—
Las Flores	125	1.186,—	768	19.223,—
Pardo	32	1.235,—	181	7.562,—
LEANDRO N. ALEM	309	4.607,—	2.977	65.957,—
Vedia	135	1.346,—	1.429	24.710,—
Juan B. Alberdi	97	2.610,—	819	30.815,—
Leandro N. Alem	77	651,—	729	10.432,—
LINCOLN	525	9.216,—	4.159	85.019,—
Lincoln	280	3.025,—	1.520	29.637,—
Arenaza	51	1.997,—	699	16.017,—
Bayauca	52	533,—	565	4.123,—
Pasteur	32	1.317,—	225	9.466,—
Roberts	86	1.956,—	808	20.092,—
El Triunfo	24	388,—	342	5.684,—
LOBERIA	167	905,—	1.028	11.314,—
Lobería	142	865,—	854	9.413,—
Quequén	25	40,—	174	1.901,—
LOBOS	252	2.291,—	3.069	28.494,—
Lobos	145	1.176,—	2.080	15.207,—
Empalme Lobos	69	305,—	739	5.926,—
A. Carboni	38	810,—	250	7.361,—
LOMAS DE ZAMORA	722	20.864,—	8.171	267.533,—
Bánfield	174	3.581,—	1.403	47.808,—
Lomas de Zamora	208	5.841,—	1.989	74.016,—
Temperley	118	5.139,—	1.582	52.194,—
Llavallol	76	2.015,—	1.568	19.247,—
Remedios de Escalada	111	3.663,—	1.239	63.917,—
Turdera	35	625,—	390	10.351,—

POSTAL

por agencia. — Año 1939. *(Continuación).*

REINTEGROS				SALDOS		AGENCIA
PARCIALES		TOTALES				
Operaciones	Importe	Operaciones	Importe	Positivos	Negativos	
92	7.949,47	25	854,34	9.709,19	—	**JUAREZ.**
315	39.079,08	197	13.450,24	17.622,68	—	**JUNIN.**
202	29.570,08	152	11.811,46	9.662,46	—	Junín.
98	8.577,—	44	1.614,03	8.101,97	—	Pueblo Nuevo Junín.
14	782,—	1	24,75	—	94,75	Saforcada.
1	150,—	—	—	—	47,—	Morse.
3.064	320.719,66	952	51.853,77	37.723,57	—	**LA PLATA.**
20	1.814,—	7	76,50	2.870,50	—	Tribunales.
2.422	275.402,34	709	44.909,42	13.296,24	—	La Plata.
111	8.289,95	97	3.861,65	4.433,40	—	Ensenada.
273	18.757,77	60	1.511,36	1.299,87	—	Tolosa.
46	2.032,62	3	20,76	3.052,62	—	Base Naval de Río Santiago.
31	995,—	13	246,28	4.032,72	—	Villa Elisa.
161	13.427,98	63	1.227,80	8.738,22	—	Berisso.
72	6.622,72	56	2.503,72	3.768,56	—	**LAPRIDA.**
247	26.697,48	80	1.985,68	48.748,84	—	**LAS CONCHAS.**
128	12.755,15	45	1.383,50	27.249,35	—	Tigre.
30	2.348,—	6	134,39	8.156,61	—	General Pacheco.
60	10.320,—	11	125,75	3.590,25	—	Ingeniero Maschwitz.
29	1.274,33	18	372,04	9.752,63	—	Canal San Fernando.
141	14.533,10	60	5.176,94	9.495,96	—	**LAS FLORES.**
118	10.065,10	57	5.113,99	5.229,91	—	Las Flores.
23	4.468,—	3	62,95	4.266,05	—	Pardo.
312	53.208,78	79	4.747,60	12.607,62	—	**LEANDRO N. ALEM.**
91	14.096,41	32	1.458,67	10.500,92	—	Vedia.
120	29.684,03	24	2.654,75	1.086,22	—	Juan B. Alberdi.
101	9.428,34	23	634,18	1.020,48	—	Leandro N. Alem.
472	64.192,08	186	8.573,51	21.469,41	—	**LINCOLN.**
177	25.774,68	111	4.055,58	2.831,74	—	Lincoln.
91	9.002,—	17	789,94	8.222,06	—	Arenaza.
23	3.346,40	7	529,91	779,69	—	Bayauca.
43	3.457,—	32	2.282,28	5.043,72	—	Pasteur.
98	15.417,—	15	572,20	6.058,80	—	Roberts.
40	7.195,—	4	343,60	—	1.466,60	El Triunfo.
104	6.217,50	45	2.354,55	3.646,95	—	**LOBERIA.**
92	5.900,50	35	1.333,45	3.044,05	—	Lobería.
12	317,—	10	1.021,10	602,90	—	Quequén.
128	21.707,—	85	3.259,61	5.818,39	—	**LOBOS.**
85	12.638,—	63	1.933,49	1.811,51	—	Lobos.
26	2.695,—	11	712,98	2.823,02	—	Empalme Lobos.
17	6.374,—	11	613,14	1.183,86	—	A. Carboni.
903	89.613,39	323	19.035,88	179.747,73	—	**LOMAS DE ZAMORA.**
158	6.889,93	65	2.579,54	41.919,53	—	Banfield.
174	16.983,—	105	6.829,65	56.044,35	—	Lomas de Zamora.
281	28.908,70	44	1.423,60	27.000,70	—	Temperley.
94	10.119,89	23	1.022,54	10.119,57	—	Lavallol.
158	24.138,97	67	6.572,38	36.868,65	—	Remedios de Escalada.
38	2.572,90	19	608,17	7.794,93	—	Turdera.

AHORRO

Movimiento de operaciones,

AGENCIA	DEPOSITOS			
	PRIMEROS		ULTERIORES	
	Operaciones	Importe	Operaciones	Importe
LUJAN	156	4.844,—	2.061	68.524,—
Luján	108	2.531,—	1.392	49.365,—
Open Door	9	932,—	230	7.485,—
Carlos Keen	19	203,—	197	4.237,—
Torres	20	1.178,—	242	7.437,—
MAGDALENA	142	4.085,—	1.208	28.042,34
Bartolomé Bavio	25	148,—	501	4.858,34
Magdalena	34	2.086,—	282	7.021,—
Atalaya	13	77,—	140	2.923,—
Verónica	70	1.774,—	285	13.240,—
MAIPU	81	1.638.—	981	18.578,—
MARCELINO UGARTE	167	3.808,—	1.735	33.674,—
MARCOS PAZ	253	6.418,—	5.963	67.639,—
Marcos Paz	225	5.123,—	5.370	49.433,—
Villars	28	1.295,—	593	18.206,—
MAR CHIQUITA	151	3.081,—	1.234	43.476,—
Coronel Vidal	95	1.677,—	732	16.612,—
General Pirán	56	1.404,—	502	26.864,—
MATANZA	606	13.459,—	4.829	163.382,—
Ramos Mejía	326	6.874,—	2.269	91.133,—
San Justo	100	3.233,—	781	34.442,—
González Catán	38	1.060,—	513	11.974,—
Tapiales	91	1.323,—	855	16.459,—
Tablada	51	969,—	411	9.374,—
MERCEDES	214	3.432,—	2.657	72.999,—
MERLO	260	5.348,—	2.414	56.132,—
Merlo	215	3.107,—	1.955	41.797,—
Libertad	45	2.241,—	459	14.335,—
MONTE	25	3.464,—	251	14.399,—
MORENO	137	4.701,—	1.164	46.047,—
NAVARRO	139	804,—	969	10.092,—
Navarro	113	767,—	760	9.301,—
Las Marianas	26	37,—	209	791,—
NECOCHEA	461	6.211,—	3.710	79.320,—
Necochea	228	4.093,—	1.614	45.640,—
La Dulce	60	818,—	424	9.012,—
San Cayetano	116	295,—	1.100	12.312,—
San José	5	83,—	41	746,—
J. N. Fernández	24	177,—	266	7.297,—
R. Santamarina	28	745,—	265	4.313,—
NUEVE DE JULIO	370	5.249,—	4.690	94.150,—
Nueve de Julio	130	2.047,—	1.082	29.043,—
French	61	437,—	1.118	18.717,—
Patricios	46	903,—	745	15.405,—
Quiroga	42	760,—	842	22.391,—
La Niña	44	738,—	547	2.730,—
Carlos Naón	47	364,—	356	5.864,—

POSTAL

por agencia. — Año 1939. *(Continuación).*

REINTEGROS				SALDOS		AGENCIA
PARCIALES		TOTALES				
Operaciones	Importe	Operaciones	Importe	Positivos	Negativos	
467	54.890,44	127	7.580,36	10.897,20	—	**LUJAN.**
354	44 517,44	109	7.254,09	124,47.	—	Luján.
36	1.840,—	8	107,85	6.469,15	—	Open Door.
41	3.973,—	3	23,99	443,01	—	Carlos Keen.
36	4.560,—	7	194,43	3.860,57	—	Torres.
163	16.596,86	79	9.640,53	5.889,95	—	**MAGDALENA.**
32	2.731,07	16	2.736,48	—	461,21	Bartolomé Bavio.
47	3.237,—	25	854,44	5.015,56	—	Magdalena.
21	1.761,—	1	87,14	1.151,86	—	Atalaya.
63	8.867,79	37	5.962,47	183,74	—	Verónica.
61	6.562,—	39	2.227,56	11.426,44	—	**MAIPU.**
231	37.413,—	78	19.285,38	—	19.216,38	**MARCELINO UGARTE.**
236	28.709,85	40	3.664,84..	41.682,31	—	**MARCOS PAZ.**
179	21.408,20	30	2.100,56	31 047,24	—	Marcos Paz.
57	7.301,65	10	1.564,28	10.635,07	—	Villars.
112	21.355,11	39	3.002,16	22.199,73	—	**MAR CHIQUITA.**
53	10.621,45	24	1.534,41	6.133,14	—	Coronel Vidal.
59	10.733,66	15	1.467,75	16.066,59	—	General Pirán.
410	36.706,38	109	8.074,52	132.060,10	—	**MATANZA.**
192	15.113,34	63	4.281,17	78.612,49	—	Ramos Mejía.
97	11.007,54	22	2.084,73	24.582,73	—	San Justo.
30	3.217,—	7	1.208,61	8.608,39	—	González Catán.
51	4.789,—	9	385,25	12.607,75	—	Tapiales.
40	2.579,50	8	114,76	7.648,74	—	Tablada.
538	63.975,25	190	9.145,78	3.309,97	—	**MERCEDES.**
231	25.464,03	67	4 946,13	31.069,84	—	**MERLO.**
182	22.653,90	57	4.487,95	17.762,15	—	Merlo.
49	2.810,13	10	458,18	13.307,69	—	Libertad.
47	9.851,—	23	1.774,35	6.237,65	—	**MONTE.**
135	15.295,64	45	1.997,67	33.454,69	—	**MORENO.**
93	4.378,—	63	2.996,60	3.521,40	—	**NAVARRO.**
87	3.595,—	52	2.773,07	3.699,93	—	Navarro.
6	783,—	11	223,53	—	178,53	Las Marianas.
317	30.629,89	164	7.852,32	47.048,79	—	**NECOCHEA.**
173	19.684,89	70	4.971,81	25.076,30	—	Necochea.
65	4.046,—	14	697,11	5.086,89	—	La Dulce.
42	3.974,—	60	1.570,13	7.062,87	—	San Cayetano.
6	330,—	5	369,15	129,85	—	San José.
14	1.512,—	8	190,91	5.771,09	—	J. N. Fernández.
17	1.083,—	7	53,21	3.921,79	—	R. Santamarina.
354	70.484,18	155	13.665,08	15.249,74	—	**NUEVE DE JULIO.**
142	23.920,89	93	8.782,53	—	1.613,42	Nueve de Julio.
32	2.811,—	13	175,01	16.167,99	—	French.
55	12.081,72	24	3.747,02	479,26	—	Patricios.
97	28.893,57	11	651,85	—	6.394,42	Quiroga.
17	702,—	13	158,08	2.607,92	—	La Niña.
11	2.075,—	1	150,59	4.002,41	—	Carlos Naón.

AHORRO

Movimiento de operaciones,

AGENCIA	DEPOSITOS			
	PRIMEROS		ULTERIORES	
	Operaciones	Importe	Operaciones	Importe
OLAVARRIA	683	6.127,—	7.538	56.542,—
Hinojo	32	418,—	191	4.034,—
Olavarría	478	1.988,—	4.255	32.816,—
Sanquilco	2	10,—	3	28,—
Sierras Bayas	162	3.468,—	3.001	18.075,—
Recalde	9	243,—	88	1.589,—
PATAGONES	86	2.438,—	663	15.083,—
Patagones	20	1.453,—	256	8.695,—
Bahía San Blas	—	—	15	641,—
Villalonga	36	539,—	203	910,—
Faro Segunda Barranca	1	10,—	10	787,—
Stroeder	29	436,—	179	4.050,—
PEHUAJO	403	5.978,—	2.992	67.418,—
Pehuajó	154	1.547,—	721	25.803,—
Passo	76	366,—	498	8.483,—
Francisco Madero	14	533,—	132	5.300,—
Henderson	62	909,—	824	12.390,—
Guanaco	35	401,—	175	5.390,—
Mones Cazón	62	2.222,—	642	10.052,—
PELLEGRINI	315	3.768,—	3.457	44.772,—
Pellegrini	75	1.044,—	539	5.974,—
Salliqueló	120	1.201,—	1.144	16.654,—
Ingeniero Thompson	17	179,—	238	1.653,—
Tres Lomas	103	1.344,—	1.536	20.491,—
PERGAMINO	563	9.206,—	4.926	94.742,—
Pergamino	474	7.042,—	3.723	78.705,—
Acevedo	19	550,—	89	1.972,—
El Socorro	32	767,—	666	9.211,—
Manuel Ocampo	33	819,—	392	4.336,—
Mariano Benítez	5	28,—	56	518,—
PILA	22	363,—	200	3.667,—
PILAR	229	11.495,—	2.521	104.869,—
Escobar	137	6.222,—	1.630	69.784,—
Pilar	50	2.207,—	454	17.142,—
Matheu	42	3.066,—	437	17.943,—
PUAN	284	4.467,—	3.040	47.978,—
Puan	94	503,—	942	8.192,—
Darragueira	76	2.329,—	1.186	20.164,—
A. Sáenz	19	842,—	156	4.611,—
Bordenave	38	652,—	519	7.711,—
Villa Iris	53	132,—	166	3.927,—
Erize	4	9,—	71	3.483,—
QUILMES	521	15.899,—	4.827	224.584,—
Bernal	183	3.581,—	1.762	64.145,—
Villa España	1	100,—	38	1.099,—
Quilmes	243	7.558,—	2.071	105.133,—
Berazategui	94	4.660,—	956	54.207,—

POSTAL

por agencia. — Año 1939. *(Continuación).*

REINTEGROS				SALDOS		AGENCIA
PARCIALES		TOTALES				
Operaciones	Importe	Operaciones	Importe	Positivos	Negativos	
312	38.995,70	279	26.059,49	—	2.386,19	**OLAVARRIA.**
19	2.064,—	12	404,03	1.983,97	—	Hinojo.
218	25.233,56	248	24.361,40	—	14.790,96	Olavarría.
—	—	—	—	38,—	—	Sanquilco.
62	10.274,14	19	1.294,06	9.974,80	—	Sierras Bayas.
13	1.424,—	—	—	408,—	—	Recalde.
129	26.456,39	32	2.063,54	—	10.998,93	**PATAGONES.**
79	13.441,39	17	1.322,19	—	4.615,58	Patagones.
3	150,—	4	107,86	383,14	—	Bahía San Blas.
15	1.553,—	2	538,05	—	642,05	Villalonga.
—	—	—	—	797,—	—	Faro Segunda Barranca.
32	11.312,—	9	95,44	—	6.921,44	Stroeder.
339	50.013,38	159	12.507,87	10.874,75	—	**PEHUAJO.**
129	21.279,87	75	5.156,87	913,26	—	Pehuajó.
53	7.262,—	17	1.030,58	556,42	—	Passo.
35	3.909,—	11	111,96	1.812,04	—	Francisco Madero.
51	10.170,50	38	4.375,74	—	1.247,24	Henderson.
30	3.204,21	11	1.112,77	1.474,02	—	Guanaco.
41	4.187,80	7	719,95	7.366,25	—	Mones Cazón.
197	26.515,79	71	3.337,25	18.686,96	—	**PELLEGRINI.**
30	2.914,43	23	492,02	3.611,55	—	Pellegrini.
86	15.480,20	26	860,64	1.514,16	—	Salliqueló.
12	1.196,—	—	—	636,—	—	Ingeniero Thompson.
69	6.925,16	22	1.984,59	12.925,25	—	Tres Lomas.
688	83.612,01	190	8.500,51	11.835,48	—	**PERGAMINO.**
559	72.012,01	152	6.656,45	7.078,54	—	Pergamino.
26	1.055,—	3	22,29	1.444,71	—	Acevedo.
69	8.601,—	17	780,32	596,68	—	El Socorro.
30	1.805,—	14	561,84	2.788,16	—	Manuel Ocampo.
4	139,—	4	479,61	—	72,61	Mariano Benítez.
24	2.296,71	13	150,24	1.583,05	—	**PILA.**
385	62.246,96	67	9.179,11	44.937,93	—	**PILAR.**
236	46.016,96	18	3.961,10	26.027,94	—	Escobar.
83	11.850,—	35	4.724,18	2.774,82	—	Pilar.
66	4.380,—	14	493,83	16.135,17	—	Matheu.
272	27.362,04	87	7.145,22	17.937,74	—	**PUAN.**
57	2.553,—	35	2.325,59	3.816,41	—	Puan.
77	13.712,12	23	2.384,82	6.396,06	—	Darragueira.
18	1.369,—	11	1.878,22	2.205,78	—	A. Sáenz.
56	4.068,21	5	60,35	4.124,44	—	Bordenave.
57	5.119,71	12	492,07	—	1.552,78	Villa Iris.
7	540,—	1	4,17	2.947,83	—	Erize.
684	86.462,59	214	22.942,82	131.077,59	—	**QUILMES.**
212	24.680,—	64	2.952,65	40.093,35	—	Bernal.
—	—	—	—	1.199,—	—	Villa España.
311	39.140,34	122	15.850,80	57.699,86	—	Quilmes.
161	22.642,25	28	4.139,37	32.085,38	—	Berazategui.

AHORRO

Movimiento de operaciones,

AGENCIA	DEPOSITOS			
	PRIMEROS		ULTERIORES	
	Operaciones	Importe	Operaciones	Importe
RAMALLO	474	6.013,—	3.080	50.856,—
Ramallo	178	2.864,—	787	12.485,—
Estación Ramallo	184	2.344,—	995	17.247,—
Sánchez	8	38,—	94	5.107,—
El Paraíso	49	362,—	423	8.384,—
Pérez Millán	55	405,—	781	7.633,—
RAUCH	87	1.465,—	1.136	7.729,—
RIVADAVIA	210	2.319,—	2.080	27.450,—
América	140	334,—	1.594	14.549,—
González Moreno	31	1.708,—	328	10.752,—
Fortín Olavarría	39	277,—	158	2.149,—
ROJAS	131	2.538,—	1.108	23.839,—
Rojas	125	2.503,—	1.030	23.195,—
La Matilde	6	35,—	78	644,—
ROQUE PEREZ	117	385,—	693	6.612,—
SAAVEDRA	253	4.026,—	2.433	55.323,—
Pigüé	102	1.709,—	667	23.618,—
Saavedra	64	497,—	570	5.722,—
Arroyo Corto	34	1.044,—	403	16.175,—
Goyena	28	373,—	377	5.200,—
Dufaur	18	28,—	324	3.129,—
Espartillar	7	375,—	92	1.479,—
SALADILLO	203	1.376,—	1.898	14.890,—
Saladillo	180	850,—	1.674	12.506,—
Del Carril	23	526,—	224	2.384,—
SAN ANDRES DE GILES	83	2.387,—	1.049	24.058,—
San Andrés de Giles	65	2.193,—	760	20.585,—
Villa Ruíz	18	194,—	289	3.473,—
SAN ANTONIO DE ARECO	53	1.328,—	514	18.436,—
SAN FERNANDO	316	6.154,—	2.482	60.680,—
San Fernando	196	4.534,—	1.448	36.027,—
Victoria	120	1.620,—	1.034	24.653,—
SAN ISIDRO	761	11.706,—	6.895	161.762,—
San Isidro	357	6.378,—	3.318	73.451,—
Martínez	249	3.911,—	2.656	66.717,—
Boulogne	155	1.417,—	921	21.594,—
SAN NICOLAS	386	5.887,—	4.070	70.560,—
San Nicolás	233	4.121,—	2.467	47.731,—
Conesa	40	908,—	244	5.793,—
General Rojo	23	627,—	450	11.494,—
San Nicolás (Suc. 1)	90	231,—	909	5.542,—
SAN PEDRO	566	6.747,—	4.670	58.444,—
San Pedro	439	2.792,—	3.789	37.393,—
Gobernador Castro	23	381,—	205	3.536,—
Río Tala	18	81,—	104	2.169,—
Oliveira César	13	216,—	138	816,—
Santa Lucía	73	3.277,—	434	14.530,—

POSTAL

por agencia. — Año 1939. *(Continuación).*

REINTEGROS				SALDOS		AGENCIA
PARCIALES		TOTALES				
Operaciones	Importe	Operaciones	Importe	Positivos	Negativos	
248	40.161,08	69	6.368,47	10.339,45	—	**RAMALLO.**
140	15.433,—	21	762,12	—	846,12	Ramallo.
51	4.946,64	28	4.574,26	10.070,10	—	Estación Ramallo.
12	1.621,—	4	27,83	3.496,17	—	Sánchez.
25	10.103,—	7	344,21	—	1.701,21	El Paraíso.
20	8.057,44	9	660,05	—	679,49	Pérez Millán.
68	4.642,28	45	1.593,61	2.958,11	—	**RAUCH.**
158	14.564,—	17	2.784,17	12.420,83	—	**RIVADAVIA.**
94	6.056,—	—	2.045,55	6.781,45	—	América.
59	8.133,—	17	738,62	3.588,38	—	González Moreno.
5	375,—	—	—	2.051,—	—	Fortín Olavarría.
112	8.923,55	101	4.009,26	13.165,49	—	**ROJAS.**
110	8.923,70	101	4.009,26	12.765,19	—	Rojas.
2	278,70	—	—	400,30	—	La Matilde.
37	5.147,86	13	792,59	1.056,55	—	**ROQUE PEREZ.**
198	22.382,32	88	11.218,42	25.748,26	—	**SAAVEDRA.**
70	9.410,72	38	1.990,14	13.926,14	—	Pigüé.
42	4.310,60	24	8.277,61	—	6.369,21	Saavedra.
37	2.255,—	9	207,24	14.756,76	—	Arroyo Corto.
25	2.125,—	14	414,26	3.033,74	—	Goyena.
16	3.006,—	2	319,34	—	168,34	Dufaur.
8	1.275,—	1	9,83	569,17	—	Espartillar.
144	10.321,96	106	2.726,76	3.217,28	—	**SALADILLO.**
104	8.107,06	98	2.457,02	2.791,02	—	Saladillo.
40	2.214,—	8	269,74	426,26	—	Del Carril.
127	24.460,—	40	2.097,—	—	112,—	**SAN ANDRES DE GILES.**
91	21.192,—	33	1.066,37	519,63	—	San Andrés de Giles.
36	3.268,—	7	1.030,63	—	631,63	Villa Ruíz.
120	12.999,32	27	2.682,79	4.081,89	—	**SAN ANTONIO DE ARECO.**
327	26.566,32	146	9.165,02	31.102,46	—	**SAN FERNANDO.**
197	15.348,65	95	4.839,89	20.372,46	—	San Fernando.
130	11.217,67	51	4.325,33	10.730,—	—	Victoria.
482	43.370,46	192	16.829,39	113.268,15	—	**SAN ISIDRO.**
242	20.845,97	121	10.763,99	48.219,04	—	San Isidro.
182	20.021,18	54	5.824,83	44.781,99	—	Martínez.
58	2.503,31	17	240,57	20.267,12	—	Boulogne.
490	61.386,43	190	10.429,60	4.630,97	—	**SAN NICOLAS.**
378	50.817,43	125	7.292,22	—	6.257,65	San Nicolás.
23	1.451,—	15	505,13	4.744,87	—	Conesa.
57	6.524,—	24	1.009,41	4.587,59	—	General Rojo.
32	2.594,—	26	1.622,84	1.556,16	—	San Nicolás (Suc. 1).
336	34.730,18	125	10.926,89	19.569,93	—	**SAN PEDRO.**
249	25.943,18	101	7.517,93	6.723,89	—	San Pedro.
21	1.966,—	2	2.302,35	—	351,35	Gobernador Castro.
9	912,—	2	29,67	1.308,33	—	Río Tala.
11	666,—	1	5,17	360,83	—	Oliveira César.
46	5.243,—	19	1.071,77	11.492,23	—	Santa Lucía.

AHORRO

Movimiento de operaciones,

AGENCIA	DEPOSITOS			
	PRIMEROS		ULTERIORES	
	Operaciones	Importe	Operaciones	Importe
SAN VICENTE	113	867,—	833	18.376,—
San Vicente	46	642,—	427	10.678,—
Empalme San Vicente	67	225,—	406	7.698,—
SEIS DE SEPTIEMBRE	844	22.283,—	9.447	212.217,—
J. M. Haedo	163	3.088,—	2.421	52.392,—
Seis de Septiembre	267	6.724,—	2.650	60.652,—
Castelar	56	2.266,—	556	19.684,—
Hurlingham	90	4.786,—	1.109	47.697,—
El Palomar	199	3.122,—	2.204	20.601,—
Ituzaingó	69	2.297,—	507	11.191,—
SUIPACHA	45	1.238,—	523	10.221,—
Suipacha	31	432,—	317	4.131,—
Rivas	14	806,—	206	6.090,—
TANDIL	273	3.785,—	2.211	41.208,—
Tandil	257	3.702,—	2.067	37.315,—
Vela	16	83,—	144	3.893,—
TAPALQUE	130	329,—	810	7.790,—
TORDILLO	17	250,—	412	2.281,—
TORNQUIST	100	2.978,—	708	17.768,—
Tornquist	44	2.549,—	284	13.712,—
Nueva Roma	8	193,—	31	839,—
Saldungaray	48	236,—	393	3.217,—
TRENQUE LAUQUEN	136	1.681,—	1.212	24.792,—
Trenque Lauquen	67	937,—	542	10.767,—
Treinta de Agosto	28	630,—	366	10.445,—
Berutti	41	114,—	304	3.580,—
TRES ARROYOS	287	5.747,—	1.921	52.896,—
Tres Arroyos	185	2.597,—	935	22.911,—
Cascallares	31	590,—	355	5.033,—
Orense	29	444,—	278	10.680,—
S. F. de Bellocq	9	22,—	93	1.611,—
Copetonas	33	2.094,—	260	12.661,—
VEINTICINCO DE MAYO	396	3.626,—	2.820	43.762,—
Veinticinco de Mayo	235	1.708,—	1.719	25.486,—
Norberto de la Riestra	35	349,—	204	3.356,—
Pedernales	38	1.009,—	381	6.752,—
Ernestina	88	560,—	516	8.168,—
VICENTE LOPEZ	1.185	22.677,—	9.931	276.764,—
Olivos	350	6.766,—	2.443	75.746,—
Florida	234	5.923,—	1.221	58.785,—
Munro	157	1.573,—	818	24.372,—
Villa Martelli	59	1.301,—	446	10.961,—
Vicente López	71	2.243,—	632	25.240,—
Puente Saavedra	314	4.871,—	4.271	81.660,—
VILLARINO	115	3.011,—	1.245	24.168,—
Pedro Luro	15	865,—	100	6.544,—
Médanos	42	707,—	457	7.889,—
Teniente Origone	5	144,—	82	1.551,—
Mayor Buratovich	34	678,—	430	4.089,—
Algarrobos	19	617,—	176	4.095,—

POSTAL

por agencia. — Año 1939. *(Continuación).*

REINTEGROS				SALDOS		AGENCIA
PARCIALES		TOTALES				
Operaciones	Importe	Operaciones	Importe	Positivos	Negativos	
92	7.545,—	21	1.466,84	10.231,16	—	**SAN VICENTE.**
66	5.227,—	12	870,75	5.222,25	—	San Vicente.
26	2.318,—	9	596,09	5.008,91	—	Empalme San Vicente.
774	70.502,90	221	12.935,32	151.061,78	—	**SEIS DE SEPTIEMBRE.**
89	6.888,—	39	1.874,03	46.717,97	—	J. M. Haedo.
262	17.755,36	93	5.089,57	44.531,07	—	Seis de Septiembre.
98	9.376,85	22	1.280,82	11.292,33	—	Castelar.
137	20.125,69	47	3.965,61	28.391,70	—	Hurlingham
140	10.904,—	12	402,91	12.416,09	—	El Palomar.
48	5.453,—	8	322,38	7.712,62	—	Ituzaingó.
75	3.673,55	39	1.376,22	6.409,23	—	**SUIPACHA.**
59	2.871,63	30	906,75	784,62	—	Suipacha.
16	801,92	9	469,47	5.624,61	—	Rivas.
242	36.587,20	132	9.304,37	—	898,57	**TANDIL.**
209	31.702,—	112	6.911,06	2.403,94	—	Tandil.
33	4.885,20	20	2.393,31	—	3.302,51	Vela.
37	5.000,—	44	2.748,94	370,06	—	**TAPALQUE.**
10	1.119,—	3	35,81	1.376,19	—	**TORDILLO.**
116	16.467,—	26	3.430,22	848,78	—	**TORNQUIST.**
81	7.768,—	15	3.057,09	5.435,91	—	Tornquist.
1	184,—	1	16,10	831,90	—	Nueva Roma.
34	8.515,—	10	357,03	—	5.419,03	Saldungaray.
165	17.017,39	93	4.162,81	5.292,80	—	**TRENQUE LANQUEN.**
91	9.914,39	73	3.063,66	—	1.274,05	Trenque Lauquen.
45	4.870,—	14	990,34	5.214,66	—	Treinta de Agosto.
29	2.233,—	6	108,81	1.352,19	—	Berutti.
250	34.364,89	142	9.873,57	14.404,54	—	**TRES ARROYOS.**
125	15.711,23	115	5.347,93	4.448,84	—	Tres Arroyos.
29	3.795,—	7	1.398,04	429,96	—	Cascallares.
21	2.875,66	3	155,31	8.093,03	—	Orense.
31	3.900,—	8	364,66	—	2.631,66	S. F. de Bellocq.
44	8.083,—	9	2.607,63	4.064,37	—	Copetonas.
185	23.285,77	102	6.666,77	17.435,46	—	**VEINTICINCO DE MAYO.**
129	10.335,77	67	4.399,49	12.458,74	—	Veinticinco de Mayo.
8	2.310,—	20	1.183,56	211,44	—	Norberto de la Riestra.
36	6.000,—	13	1.071,72	689,28	—	Pedernales.
12	4.640,—	2	12,—	4.076,—	—	Ernestina.
595	48.736,92	206	18.919,31	231.784,77	—	**VICENTE LOPEZ.**
117	7.299,89	67	10.257,39	64.954,72	—	Olivos.
128	11.371,34	47	3.160,97	50.175,69	—	Florida.
60	5.180,—	18	480,26	20.284,74	—	Munro.
41	1.195,—	8	1.289,68	9.777,32	—	Villa Martelli.
64	5.771,—	21	1.494,73	20.217,27	—	Vicente López.
185	17.919,69	45	2.236,28	66.375,03	—	Puente Saavedra.
163	18.636,40	32	3.340,22	5.918,52	716,14	**VILLARINO.**
31	4.252,—	3	470,71	2.686,29	—	Pedro Luro.
44	5.077,58	16	1.862,95	1.655,47	—	Médanos.
24	2.399,—	2	12,14	—	716,14	Teniente Origone.
31	3.441,82	7	666,86	658,32	—	Mayor Buratovich.
33	3.466,—	4	327,56	918,44	—	Algarrobos.

AHORRO POSTAL

Movimiento de Estafetas. — Año 1939

PARTIDO	LOCALIDAD	DEPOSITOS			
		PRIMEROS		ULTERIORES	
		Operaciones	Importe	Operaciones	Importe
TOTALES		570	3.423	5.865	54.259
Adolfo Alsina	Leubucó	4	4	23	1.186
»	Colonia Santa Mariana	27	178	180	863
Ayacucho	C Fair	2	2	11	11
»	Solanet	—	—	6	97
»	Cangallo	2	11	103	531
Bragado	Warnes	5	161	64	699
Brandsen	Jeppener	16	28	73	1.115
Carlos Casares	Colonia Mauricio	3	8	84	379
»	Smith	1	2	26	1.253
»	Ordoqui	25	314	104	1.165
Caseros	Arboledas	4	12	67	630
Colón	El Arbolito	12	125	186	868
Coronel Dorrego	Irene	4	203	35	2.100
Coronel Suárez	Colonia Nº 3	—	—	5	130
»	Cascada	16	69	98	696
Chacabuco	Ingeniero Silveyra	30	86	29	145
Chivilcoy	Ramón Biaus	6	23	96	448
General Pinto	Iriarte	9	165	440	5.586
General Sarmiento	Bella Vista	29	33	267	496
General Viamonte	Zavalía	9	24	85	223
»	San Emilio	42	46	339	423
Guaminí	Victorino de la Plaza	3	25	182	541
La Plata	Los Hornos	5	5	127	571
Laprida	Las Hermanas	37	257	160	524
»	San Jorge	4	41	50	910
Maipú	Monsalvo	—	—	2	2
»	Las Armas	—	—	1	4
Matanza	Aldo Bonzi	13	238	214	6.718
»	Desvío Querandí	16	45	55	93
»	Villa Rabazza	17	17	220	989
Nueve de Julio	Morea	15	84	396	2.164
»	Dudignac	11	16	240	510
Pergamino	Las Violetas	18	241	74	3.018
»	Alfonso	17	117	98	1.078
Pilar	Garín	39	158	230	6.314
Puan	López Lecube	1	5	44	990
»	San Germán	17	17	275	866
Rivadavia	Roosevelt	1	2	19	38
Rojas	Carabelas	3	36	73	1.056
Saladillo	Juan Blaquier	8	241	72	771
San Antonio de Areco	Duggan	11	116	227	3.259
San Vicente	Domselaar	17	47	121	816
Trenque Lauquen	Tronge	2	42	40	591
Veinticinco de Mayo	Valdéz	7	11	43	135
Vicente López	Villa Adelina	62	168	581	3.257

PAVIMENTOS

La cantidad de cuadras pavimentadas en la Provincia, ascendía al 31 de diciembre de 1939 a 36.227; de acuerdo con el tipo de pavimento, 20.704 son de hormigón armado, representando un (57,1 %), en orden de importancia siguen los pavimentos de adoquín con base de hormigón, 4.306 cuadras (11,9 %); adoquín con base de arena, 4.117 cuadras (11,3 %); de asfalto, 3.481 cuadras (9.6 %); de macadam, 1.584 cuadras (4,3 %); conglomerado calcáreo, 914 cuadras (2,5 %); de piedra partida, 386 cuadras (1,1 %); de granitullo, 337 cuadras (0,9 %); de material no especificado, 398 cuadras (1,1 %).

El tipo de pavimento preferentemente adoptado en la construcción de calles, es el hormigón armado, así como también predomina en la construcción de los caminos nacionales y provinciales.

La distribución de las cuadras pavimentadas, por Partido, está determinada en el cuadro siguiente, de acuerdo con la información suministrada por cada Comuna.

PARTIDO	CLASE DEL MATERIAL DE CONSTRUCCION									Total de cuadras pavimentadas
	Asfalto	Adoquín con base de hormigón	Adoquín con base de arena	Piedra partida	Granitullo	Macadam	Conglomerado calcáreo	Hormigón armado	Otros	
TOTALES	3.481	4.306	4.117	386	337	1.584	914	20.704	398	36.227
Adolfo Alsina	54	—	—	—	—	13	—	—	—	67
Alberti	—	—	—	—	—	—	—	45	—	45
Almirante Brown	—	200	400	—	—	100	—	380	—	1.080
Avellaneda	490	1.369	41	—	—	—	—	2.643	1	4.544
Ayacucho	—	—	56	62	—	—	—	—	—	118
Azul	307	—	38	—	—	114	—	41	—	500
Bahía Blanca	416	—	448	—	—	17	—	216	3	1.100
Balcarce	—	—	101	—	4	9	—	3	—	117
Baradero	—	—	7	—	—	6	9	110	—	132
Bartolomé Mitre	—	—	—	—	—	—	—	221	—	221
Bolívar	—	—	—	—	—	—	—	138	—	138
Bragado	—	—	—	—	—	—	—	133	—	133
Brandsen	—	—	—	5	—	—	—	32	—	37
Campana	—	—	41	12	—	12	—	—	—	65
Cañuelas	—	—	—	—	—	7	—	102	—	109
Carlos Casares	—	—	—	—	—	—	—	67	—	67
Carlos Tejedor			No	existen	pavimentos					
Carmen de Areco	—	—	—	—	—	—	—	71	—	71
Caseros			No	existen	pavimentos					
Castelli	—	—	—	—	—	—	—	31	—	31
Colón	—	—	—	—	—	—	—	21	—	21
Coronel Dorrego	—	—	36	—	—	—	—	—	—	36
Coronel Pringles	1	—	64	—	—	5	—	46	—	116
Coronel Suárez	—	—	80	—	—	4	—	4	—	88
Chacabuco	—	—	—	—	—	—	—	112	—	112
Chascomús	—	—	116	—	—	15	—	83	—	214
Chivilcoy	95	—	—	—	—	40	8	190	—	333
Dolores	69	—	—	138	—	4	—	—	—	211
Esteban Echeverría	—	—	11	—	—	13	—	202	—	226
Exaltación de la Cruz	—	—	—	—	—	—	—	43	—	43
Florencio Varela	—	—	—	19	—	21	—	172	6	218
General Alvarado	151	—	—	—	—	27	23	49	—	250
General Alvear			No	existen	pavimentos					
General Arenales			No	existen	pavimentos					
General Belgrano	—	—	—	—	—	—	—	58	—	58
General Guido			No	existen	pavimentos					
General José F. Uriburu	—	—	—	—	—	14	—	250	—	264
General Juan Madariaga	—	—	—	—	—	—	—	47	—	47
General Lamadrid	—	—	—	—	—	—	—	52	—	52
General Las Heras	—	—	8	—	—	—	—	32	—	40
General Lavalle			No	existen	pavimentos					
General Paz	—	—	—	62	—	—	—	—	—	62
General Pinto			No	existen	pavimentos					
General Pueyrredón	676	—	464	—	—	445	—	597	4	2.186
General Rodríguez	—	—	—	11	—	—	—	98	—	109
General San Martín	—	307	14	—	—	98	—	2.054	—	2.473
General Sarmiento	—	19	—	—	—	73	—	46	24	162

PAVIMENTOS *(Continuación).*

PARTIDO	CLASE DEL MATERIAL DE CONSTRUCCION									Total de cuadras pavimentadas
	Asfalto	Adoquín con base de hormigón	Adoquín con base de arena	Piedra partida	Granitullo	Macadam	Conglomerado calcáreo	Hormigón armado	Otros	
General Viamonte	—	—	—	—	—	—	—	70	—	70
General Villegas	—	—	—	—	—	—	—	26	—	26
González Chaves	—	—	40	—	—	—	—	29	—	69
Guaminí	—	—	—	12	—	—	—	—	—	12
Juárez	—	—	82	—	—	—	—	—	—	82
Junín	—	358	—	—	—	—	—	1.060	100	358
La Plata	151	604	32	—	234	94	—	39	8	2.275
Laprida	—	—	—	—	—	—	3	279	—	47
Las Conchas	43	—	25	—	25	—	—	101	—	375
Las Flores	—	—	53	—	—	—	—			154
Leandro N. Alem			No	existen	pavimentos			63	—	63
Lincoln	—	—	—	—	—	—	—	57	—	57
Lobería	—	—	—	—	—	—	—	—	—	63
Lobos	—	—	63	—	—	—	—	578	—	1.774
Lomas de Zamora	1	865	310	10	—	10	—	202	—	250
Luján	20	—	—	—	—	28	550	—	—	550
Magdalena	—	—	—	—	—	—	—	55	—	55
Maipú	—	—	—	—	—	—	—	133	—	133
Marcelino Ugarte	—	—	—	—	—	—	—	59	—	59
Marcos Paz	—	—	—	—	—	—	—	29	—	33
Mar Chiquita	—	—	—	—	—	4	—	837	—	1.056
Matanza	—	114	—	—	—	105	—	265	—	439
Mercedes	166	—	—	8	—	—	—	185	—	251
Merlo	—	—	35	—	—	31	—	99	—	109
Monte	—	—	—	—	—	10	—	94	—	108
Moreno	—	—	14	—	—	—	—	47	—	47
Navarro	—	—	—	—	—	—	—	141	32	400
Necochea	84	—	96	—	—	23	24	88	—	88
Nueve de Julio	—	—	—	—	—	—	—	118	70	366
Olavarría	14	37	105	—	—	22	—	—	—	182
Patagones	—	—	—	—	—	—	182	161	—	197
Pehuajó	—	—	—	36	—	—	—			
Pellegrini			No	existen	pavimentos		10	55	10	318
Pergamino	26	—	209	8	—	—				
Pila			No	existen	pavimentos			45	—	47
Pilar	—	—	—	—	—	2	—	—	—	38
Puan	—	—	—	—	—	38	—	517	—	622
Quilmes	105	—	—	—	—	—	—	22	—	22
Ramallo	—	—	—	—	—	—	—	—	—	54
Rauch	—	—	54	—	—	—	—			
Rivadavia			No	existen	pavimentos		—	127	—	127
Rojas	—	—	—	—	—	—				
Roque Pérez			No	existen	pavimentos		—	—	—	45
Saavedra	—	—	45	—	—	—	—	—	—	60
Saladillo	48	—	—	—	—	12	—	105	—	105
San Andrés de Giles	—	—	—	—	—	—	—	58	—	82
San Antonio de Areco	—	—	24	—	—	—	—	520	—	911
San Fernando	—	46	312	—	—	33	—	1.280	—	1.659
San Isidro	10	50	220	—	—	9	90	40	23	245
San Nicolás	52	99	—	3	—	13	15	331	—	331
San Pedro	—	—	—	—	—	—	—	20	—	37
San Vicente	—	—	—	—	—	17	—	2.171	—	2.426
Seis de Septiembre	229	26	—	—	—	—	—	42	—	42
Suipacha	—	—	—	—	—	—	—	—	—	386
Tandil	—	—	267	—	74	45	—	—	40	40
Tapalqué	—	—	—	—	—	—	—			
Tordillo			No	existen	pavimentos		—	—	25	25
Tornquist	—	—	—	—	—	—	—	—	—	31
Trenque Lauquen	31	—	—	—	—	—	—	—	—	234
Tres Arroyos	50	—	157	—	—	27	—	135	—	160
Veinticinco de Mayo	—	—	25	—	—	—	—	2.032	—	2.484
Vicente López	192	212	24	—	—	24	—	—	52	52
Villarino	—	—	—	—	—	—	—			

PATENTES DE RODADOS A TRACCION MECANICA

Durante el transcurso del año 1939, se expidieron en los partidos de la Provincia, la cantidad de 157.744 patentes de rodados a tracción mecánica.

De acuerdo al tipo de patente expedida concordante con la naturaleza del automotor, se establecen totales para los diversos conceptos destacándose en primer término los automóviles, los que señalan 113.236 (71,9 %) de ellos 110.090 (69,9 %) son particulares y 3.146 (2 0 %) son de alquiler. Le siguen en orden de importancia, respectivamente, los siguientes: camiones y chatas 36.771 (23,4 %), siendo particulares 35.404 (22,5 %) y de alquiler 1.367 (0.9 %); acoplados, 3.571 (2.3 %); ómnibus y colectivos, 2.096 (1,3 %); motocicletas, 1.771 (1,1 %), de las cuales, 1.334 sin sidecar (0,9 %), las con sidecar suman 437 (0,3 %).

La estadística de patentes de rodados a tracción mecánica, expedidas por las distintas Municipalidades de la Provincia, cuyo detalle se determina en el cuadro inserto a continuación, se compila mediante información suministrada por las mismas Comunas.

PARTIDO	AUTOMOVILES			Omnibus y colectivos	CAMIONES Y CHATAS			Acoplados	MOTOCICLETAS		Total de vehículos automotores
	Particulares	Alquiler	TOTAL		Particulares	Alquiler	TOTAL		Sin sidecar	Con sidecar	
TOTALES	110.389	3.146	113.535	2.096	35.404	1.367	36.771	3.571	1.334	437	157.744
Adolfo Alsina	793	32	825	13	180	—	180	17	—	—	1.035
Alberti	495	13	508	2	73	36	109	2	—	—	621
Almirante Brown ..	931	25	956	4	193	—	193	2	10	—	1.165
Avellaneda	4.895	147	5.042	352	2.931	—	2.931	118	—	154	8.597
Ayacucho	913	17	930	4	291	—	291	17	4	—	1.246
Azul	1.893	41	1 934	9	463	—	463	94	4	—	2.504
Bahía Blanca	4.423	144	4.567	180	1.301	—	1.301	121	50	15	6.234
Balcarce	984	24	1.008	1	585	—	585	58	6	—	1.658
Baradero	476	30	506	5	210	—	210	88	3	—	812
Bartolomé Mitre ...	705	17	722	—	355	—	355	150	—	1	1.228
Bolívar	1.267	15	1.282	4	335	—	335	33	1	—	1.655
Bragado	1.051	15	1.066	5	179	—	179	7	4	—	1.261
Brandsen	282	13	295	—	74	—	74	1	—	—	370
Campana	360	17	377	2	115	—	115	7	1	1	503
Cañuelas	346	13	359	2	133	—	133	1	7	—	502
Carlos Casares	542	13	555	9	167	—	167	3	5	—	739
Carlos Tejedor	462	13	475	—	80	—	80	9	—	—	564
Carmen de Areco ..	387	3	390	—	80	26	106	8	4	—	508
Caseros	384	5	389	6	95	—	95	7	—	—	497
Castelli	232	5	237	—	104	—	104	4	4	—	349
Colón	531	16	547	19	231	—	231	73	9	—	879
Coronel Dorrego ...	1.088	12	1.100	3	360	72	432	91	1	1	1.628
Coronel Príngles ...	1.246	17	1.263	—	518	—	518	66	5	—	1.852
Coronel Suárez	1.423	22	1.445	6	489	—	489	56	2	1	1.999
Chacabuco	1.120	45	1.165	1	175	15	190	30	—	—	1.386
Chascomús	791	30	821	6	229	—	229	20	2	—	1.078
Chivilcoy	1.523	75	1.598	7	442	—	442	32	5	1	2.085
Dolores	425	40	465	—	230	—	230	5	7	—	707
Esteban Echeverría	505	12	517	2	223	—	223	30	15	—	787
Exaltación de la Cruz..	341	10	351	1	40	25	65	4	1	—	422
Florencio Varela ...	462	11	473	3	317	—	317	3	—	—	796
General Alvarado ..	385	12	397	1	242	—	242	25	5	—	670
General Alvear	232	4	236	—	30	20	50	—	—	1	287
General Arenales ..	788	21	809	—	347	—	347	33	—	—	1.189
General Belgrano ..	378	9	387	1	127	—	127	—	—	1	516
General Guido	189	3	192	—	55	—	55	4	—	—	251
Gral. José F. Uriburu..	572	50	622	20	210	—	210	15	3	3	873
Gral. Juan Madariaga.	355	21	376	—	121	—	121	6	3	—	506
General Lamadrid ...	553	2	555	—	169	—	169	2	—	—	726
General Las Heras .	237	10	247	—	43	—	43	—	3	—	293
General Lavalle	91	14	105	1	14	8	22	—	2	—	130
General Paz	327	16	343	—	68	—	68	—	3	—	414
General Pinto	722	12	734	—	168	—	168	8	—	—	911
General Pueyrredón	2.679	298	2.977	88	1.733	—	1.733	101	40	—	4.939
General Rodríguez ..	220	17	237	—	51	4	55	1	1	—	294
General San Martín	2.672	46	2.718	265	940	—	940	5	103	—	4.031
General Sarmiento .	854	32	886	11	254	—	254	9	12	—	1.172
General Viamonte ..	494	20	514	2	135	—	135	4	—	1	656

PATENTES DE RODADOS A TRACCION MECANICA

(Continuación).

PARTIDO	AUTOMOVILES			Omnibus y colectivos	CAMIONES Y CHATAS			Acoplados	MOTOCICLETAS		Total de vehículos automotores
	Particulares	Alquiler	TOTAL		Particulares	Alquiler	TOTAL		Sin sidecar	Con sidecar	
General Villegas ...	849	29	878	6	257	4	261	14	2	—	1.161
González Chaves ...	799	4	803	—	303	—	303	81	—	—	1.187
Guaminí	655	10	665	2	177	—	177	24	—	—	868
Juárez	847	5	852	—	266	—	266	36	5	—	1.159
Junín	1.751	66	1.817	15	533	—	533	9	—	5	2.379
La Plata	7.215	183	7.398	120	1.833	—	1.833	33	129	8	9.521
Laprida	368	6	374	—	55	38	93	10	—	—	477
Las Conchas	681	21	702	13	315	—	315	4	18	—	1.052
Las Flores	600	20	620	2	181	—	181	4	1	—	808
Leandro N. Alem ..	480	26	506	—	162	—	162	8	2	—	678
Lincoln	1.045	41	1.086	12	275	—	275	6	3	—	1.382
Lobería	922	20	942	3	230	231	461	127	1	—	1.534
Lobos	697	19	716	3	197	—	197	—	—	2	918
Lomas de Zamora ..	2.770	64	2.834	79	568	—	568	13	40	10	3.544
Luján	740	68	808	17	254	—	254	9	16	1	1.105
Magdalena	561	8	569	6	138	—	138	2	10	—	725
Maipú	325	—	325	—	83	—	83	7	1	—	416
Marcelino Ugarte ..	875	16	891	4	220	7	227	55	3	1	1.181
Marcos Paz	210	11	221	1	15	20	35	1	5	—	263
Mar Chiquita	464	4	468	—	200	—	200	22	7	—	697
Matanza	5.082	26	5.108	89	1.104	—	1.104	12	474	—	6.787
Mercedes	1.059	50	1.109	5	294	—	294	32	—	10	1.450
Merlo	347	7	354	9	114	—	114	2	2	—	481
Monte	302	17	319	—	104	—	104	2	1	—	426
Moreno	385	13	398	1	81	—	81	2	7	—	489
Navarro	406	11	417	1	29	50	79	2	—	—	499
Necochea	2.056	50	2.106	22	412	715	1.127	407	5	—	3.667
Nueve de Julio	1.162	38	1.200	13	281	—	281	5	2	—	1.501
Olavarría	1.887	27	1.914	16	484	—	484	82	12	—	2.508
Patagones	378	4	382	3	138	71	209	2	3	—	599
Pehuajó	1.277	23	1.300	4	323	—	323	7	—	8	1.642
Pellegrini	708	9	717	1	167	—	167	17	—	—	902
Pergamino	2.127	47	2.174	10	710	—	710	193	33	—	3.120
Pila	170	—	170	—	36	—	36	—	—	—	206
Pilar	527	25	552	2	203	—	203	1	—	14	772
Puan	962	1	963	2	164	—	164	26	1	—	1.156
Quilmes	2.235	41	2.276	59	685	—	685	25	71	—	3.116
Ramallo	623	9	632	4	287	—	287	140	3	—	1.066
Rauch	411	25	436	—	129	—	129	10	4	—	579
Rivadavia	431	15	446	5	85	4	89	2	—	—	542
Rojas	1.056	21	1.077	—	335	—	335	73	5	—	1.490
Roque Pérez	339	7	346	—	96	—	96	1	—	—	443
Saavedra	1.408	14	1.422	—	472	—	472	57	—	—	1.951
Saladillo	645	21	666	3	218	—	218	2	—	—	889
San Andrés de Giles	502	18	520	1	154	—	154	22	5	—	702
San Antonio de Areco.	483	17	500	3	150	1	151	84	2	—	690
San Fernando	932	41	973	10	415	—	415	5	31	—	1.434
San Isidro	1.905	77	1.982	34	558	—	558	5	58	—	2.637
San Nicolás	876	52	928	38	409	—	409	105	2	—	1.482
San Pedro	1.029	19	1.048	9	386	—	386	182	3	—	1.628
San Vicente	148	7	155	2	44	—	44	—	1	—	202
Seis de Setiembre .	2.099	55	2.154	17	666	—	666	3	—	68	2.908
Suipacha	247	3	250	—	32	8	40	2	—	—	292
Tandil	1.848	82	1.930	20	901	—	901	59	10	—	2.920
Tapalqué	279	7	286	1	51	12	63	5	2	—	357
Tordillo	30	2	32	—	12	—	12	—	—	—	44
Tornquist	559	4	563	1	173	—	173	27	1	—	765
Trenque Lauquen ..	885	12	897	—	184	—	184	4	2	—	1.087
Tres Arroyos	2.155	50	2.205	5	800	—	800	175	19	—	3.204
Veinticinco de Mayo	1.090	50	1.140	10	389	—	389	—	6	—	1.545
Vicente López	3.179	47	3.226	376	822	—	822	2	—	130	4.556
Villarino	282	2	284	1	140	—	140	4	1	—	430

PATENTES DE RODADOS DE TRACCION A SANGRE

La cifra de patentes expedidas en el año 1939, por las 110 comunas de la Provincia, fué de 183.750 para rodados de tracción a sangre. De acuerdo a la clasificación de estos vehículos y teniendo en cuenta la cantidad de patentes expedidas, corresponde la mayor cantidad a las bicicletas con un total de 81.207 (44,2 %); jardineras y tilburys, 61.070 (32,2 %); carros y carretas de dos ruedas, 18.269 (9,9 %); carros y carretas de cuatro ruedas, 15.326 (8,3 %); coches y volantas de cuatro ruedas, 4.120 (2,2 %); triciclos, 3.468 (1,9 %); y las galeras y diligencias, 290 (0,2 %).

La discriminación por partido de las patentes de vehículos expedidas, se determina en el cuadro siguiente, el cual se confeccionó con datos facilitados por las respectivas Municipalidades.

PARTIDO	VEHICULOS DE CUATRO RUEDAS				VEHICULOS DE DOS RUEDAS		Total de vehículos	Bicicletas	Triciclos	Total de bicicletas y triciclos	Total general de vehículos
	Coches y volantas		Carros y Carretas	Galeras y diligencias	Carros y Carretas	Jardineras tilburys,etc.					
	Particular	Alquiler									
TOTALES	3.300	820	15.326	290	18.269	61.070	99.075	81.207	3.468	84.675	183.750
Adolfo Alsina	—	5	794	—	—	685	1.484	286	4	290	1.774
Alberti	5	3	138	—	4	547	697	118	2	120	817
Almirante Brown	4	5	19	—	407	71	506	810	17	827	1.333
Avellaneda	—	15	303	—	626	2.432	3.376	223	—	223	3.599
Ayacucho	49	—	36	—	21	493	599	239	17	256	855
Azul	57	34	40	—	287	515	933	676	10	686	1.619
Bahía Blanca	50	—	500	—	1.230	—	1.780	15.000	50	15.050	16.830
Balcarce	43	13	232	2	13	906	1.209	498	1	499	1.708
Baradero	25	7	237	—	68	1.021	1.358	380	21	401	1.759
Bartolomé Mitre	52	—	9	—	—	936	997	109	18	127	1.124
Bolívar	—	—	418	—	33	1.524	1.975	282	22	304	2.279
Bragado	20	—	340	—	35	685	1.080	340	9	349	1.429
Bradsen	8	3	6	—	105	234	356	100	—	100	456
Campana	32	—	2	—	14	335	383	678	12	690	1.073
Cañuelas	—	—	29	—	167	212	408	17	—	17	425
Carlos Casares	—	—	277	—	199	392	868	118	11	129	997
Carlos Tejedor (1) ..	—	—	—	—	—	—	—	—	—	—	—
Carmen de Areco ...	4	—	81	—	89	304	478	33	2	35	513
Caseros	23	1	295	—	15	690	1.024	—	—	—	1.024
Castelli	—	—	82	—	12	254	348	102	—	102	450
Colón	68	—	—	—	15	260	343	80	9	89	432
Coronel Dorrego	138	2	139	—	3	201	483	18	—	18	501
Coronel Príngles	13	—	277	—	—	224	514	75	4	79	593
Coronel Suárez	2	5	1.157	—	—	367	1.531	352	11	363	1.894
Chacabuco	12	7	94	—	20	1.560	1.693	260	10	270	1.963
Chascomús	31	—	219	1	218	411	880	239	6	245	1.125
Chivilcoy	—	55	62	—	273	615	1.005	999	23	1.022	2.027
Dolores	3	4	156	—	—	570	733	620	12	632	1.365
Esteban Echeverría ..	26	—	18	—	180	299	523	324	9	333	856
Exaltación de la Cruz	4	4	10	—	—	554	572	60	—	60	632
Florencio Varela	14	—	21	1	156	286	478	516	1	517	995
General Alvarado ...	6	34	96	—	—	403	539	510	—	510	1.049
General Alvear	25	—	132	—	159	261	577	—	—	—	577
General Arenales ...	17	—	—	8	—	395	420	37	1	38	458
General Belgrano ...	40	—	201	—	37	453	731	214	9	223	954
General Guido	29	2	91	—	1	150	273	25	—	25	298
General J. F. Uriburu	13	4	28	—	17	1.037	1.099	810	16	826	1.925
Gral. Juan Madariaga.	17	—	93	—	13	420	543	88	—	88	631
General Lamadrid ...	15	8	53	—	—	251	327	120	—	120	447
General Las Heras ..	8	4	—	—	332	131	475	—	—	—	475
General Lavalle	1	2	24	—	20	64	111	25	—	25	136
General Paz	45	3	106	—	14	914	1.082	—	3	3	1.085
General Pinto	203	—	146	3	—	973	1.325	—	—	—	1.325
General Pueyrredón .	22	162	123	—	104	909	1.320	409	48	457	1.777
General Rodríguez ..	3	2	—	—	77	99	181	148	4	152	333
General San Martín .	13	—	112	—	830	742	1.697	5.191	—	5.191	6.888

PATENTES DE RODADOS DE TRACCION A SANGRE

(Continuación)

PARTIDO	VEHICULOS DE CUATRO RUEDAS				VEHICULOS DE DOS RUEDAS		Total de vehículos	Bicicletas	Triciclos	Total de bicicletas y triciclos	Total general de vehículos
	Coches y volantas		Carros y Carretas	Galeras y diligencias	Carros y Carretas	Jardineras tilburys,etc.					
	Particular	Alquiler									
General Sarmiento ..	6	7	—	—	47	244	304	597	17	614	918
General Viamonte ...	77	4	338	—	12	1.505	1.936	210	—	210	2.146
General Villegas ..	42	21	582	—	544	944	2.133	146	—	146	2.279
González Chaves ..	—	12	204	—	—	274	490	74	—	74	564
Guaminí	7	—	424	—	52	602	1.085	94	—	94	1.179
Juárez	—	8	22	8	17	329	384	70	6	76	460
Junín	10	15	122	—	452	489	1.088	436	10	446	1.534
La Plata	14	123	63	—	3.167	79	3.446	15.112	1.328	16.440	19.886
Laprida	15	2	139	1	3	127	287	131	2	133	420
Las Conchas	—	—	4	—	7	139	150	275	25	300	450
Las Flores	188	—	14	—	45	965	1.212	258	1	259	1.471
Leandro N. Alem (1)	—	—	—	—	—	—	—	—	—	—	—
Lincoln	2	1	—	—	110	1.226	1.339	142	—	142	1.481
Lobería	23	—	185	—	—	538	746	156	7	163	909
Lobos	48	12	115	—	465	1.012	1.652	140	4	144	1.796
Lomas de Zamora ...	—	—	39	—	663	286	988	3.060	106	3.166	4.154
Luján (1)	—	—	—	—	—	—	—	—	—	—	—
Magdalena	30	6	82	—	661	741	1.520	297	—	297	1.817
Maipú	34	—	50	2	3	238	327	59	—	59	386
Marcelino Ugarte ...	1	2	116	—	5	820	944	92	9	101	1.045
Marcos Paz	—	4	25	—	230	111	370	130	2	132	502
Mar Chiquita	9	—	10	161	—	301	481	99	2	101	582
Matanza	7	2	210	—	402	1.374	1.995	2.800	114	2.914	4.909
Mercedes (1)	—	—	—	—	—	—	—	—	—	—	—
Merlo	4	—	12	—	65	241	322	423	5	428	750
Monte	47	4	88	—	—	700	839	181	6	187	1.026
Moreno	12	2	2	—	47	284	347	258	9	267	614
Navarro	22	11	58	—	292	705	1.088	75	—	75	1.163
Necochea	6	5	223	—	—	552	786	93	5	98	884
Nueve de Julio	489	—	—	—	1.597	—	2.086	153	1	154	2.240
Olavarría	45	16	546	—	16	594	1.217	1.106	5	1.111	2.328
Patagones	153	—	261	89	101	61	665	73	3	76	741
Pehuajó (1)	—	—	—	—	—	—	—	—	—	—	—
Pellegrini	49	5	200	—	—	1.252	1.506	83	—	83	1.589
Pergamino	61	—	518	—	319	3.205	4.103	1.458	84	1.542	5.645
Pila (1)	—	—	—	—	—	—	—	—	—	—	—
Pilar	22	9	10	—	200	400	641	150	10	160	801
Puan (1)	—	—	—	—	—	—	—	—	—	—	—
Quilmes	—	—	28	—	580	117	725	5.524	74	5.598	6.323
Ramallo	6	—	169	—	8	1.074	1.257	62	—	62	1.319
Rauch	34	—	341	5	7	602	989	84	—	84	1.073
Rivadavia	—	3	209	—	113	260	585	—	—	—	585
Rojas	105	—	12	—	8	1.047	1.172	46	12	58	1.230
Roque Pérez	9	2	41	—	32	348	432	24	—	24	456
Saavedra	—	—	184	—	—	309	493	—	—	—	493
Saladillo	16	2	218	—	423	902	1.561	60	3	63	1.624
San Andrés de Giles .	24	5	8	—	8	519	564	68	5	73	637
San Antonio de Areco	90	—	16	—	20	393	519	18	20	38	557
San Fernando	—	—	2	—	21	287	310	4.150	106	4.256	4.566
San Isidro	1	—	20	9	895	65	990	3.755	346	4.101	5.091
San Nicolás	—	—	—	—	150	1.964	2.114	1.209	42	1.251	3.365
San Pedro	26	—	523	—	36	1.525	2.110	405	20	425	2.535
San Vicente	19	—	—	—	237	132	388	164	—	164	552
Seis de Setiembre .	20	5	52	—	250	533	860	1.175	132	1.307	2.167
Suipacha	6	4	13	—	13	485	521	47	4	51	572
Tandil	25	9	563	—	4	1.055	1.656	961	13	974	2.630
Tapalqué	29	—	173	—	23	197	422	42	—	42	464
Tordillo	1	—	10	—	2	45	58	—	—	—	58
Tornquist	—	51	65	—	—	179	295	—	—	—	295
Trenque Lauquen ...	177	—	100	—	48	865	1.190	60	—	60	1.250
Tres Arroyos (1) ..	—	—	—	—	—	—	—	—	—	—	—
Veinticinco de Mayo .	6	6	487	—	74	1.537	2.110	266	25	291	2.401
Vicente López	—	78	—	—	—	924	1.002	3.440	543	3.983	4.985
Villarino	143	—	234	—	1	583	961	87	—	87	1.048

(1) No remitió datos.

RECAUDACION POR PATENTES DE RODADOS

Calculada y Producida

PARTIDO	RECAUDACION CALCULADA EN $ m/n			RECAUDADO POR LA DIRECCION GENERAL DE RENTAS DE ACUERDO A LA LEY 4490 EN $ m/n				
	Tracción mecánica	Tracción a sangre	TOTAL	Patentes	Multas	Chapas	Carnets	TOTAL
TOTALES	10.375.487	1.491.051	11.866.538	10.017.444,—	141.022,—	320.201,—	162.860	10.641.527,—
Adolfo Alsina	69.000	35.000	104.000	61.345,—	412,—	2.107,—	350	64.214,—
Alberti	35.000	20.000	55.000	36.890,—	283,—	1.238,—	340	38.751,—
Almirante Brown ...	66.179	—	66.179	60.280,—	928,—	1.971,—	1.325	64.504,—
Avellaneda	600.000	—	600.000	617.140,—	10.879,—	17.648,—	7.340	653.007,—
Ayacucho	80.000	—	80.000	78.455,—	960,—	2.649,—	810	82.874,—
Azul	143.000	30.000	173.000	156.827,50	2.218,—	5 185,—	1.425	165.655,50
Bahía Blanca	310.000	50.000	360.000	330.062,50	5.969,—	10.323,—	4.675	351.029,50
Balcarce	145.000	—	145.000	110.995,—	1.107,—	3.404,—	1.025	116.531,—
Baradero	48.728	32.918	81.646	54.345,—	223,—	1.849,—	595	57.012,—
Bartolomé Mitre	78.000	28.000	106.000	128.765,—	1.317,—	3.930,—	1.375	135.387,—
Bolívar	108.000	48.000	156.000	107.250,—	1.378,—	3.488,—	660	112.776,—
Bragado	53.490	41.783	95.273	78.585,—	855,—	2.558,—	710	82.708,—
Brandsen	32.600	—	32.600	21.800,—	144,—	776,—	315	23.035,—
Campana	20.700	10.000	30.700	32.145,—	303,—	1.009,—	425	33.882,—
Cañuelas	25.000	15.000	40.000	30.695,—	387,—	994,—	830	32.906,—
Carlos Casares	48.000	32.000	80.000	46.320,—	464,—	1.569,—	260	48.613,—
Carlos Tejedor	30.000	20.500	50.500	33.467,50	313,—	1.193,—	260	35.233,50
Carmen de Areco ...	27.000	12.000	39.000	31.325,—	250,—	992,—	270	32.837,—
Caseros	40.000	—	40.000	35.990,—	277,—	1.242,—	280	37.789,—
Castelli	16.000	7.000	23.000	21.105,—	181,—	743,—	370	22.399,—
Colón	55.400	—	55.400	59.320,—	679,—	1.840,—	375	62.214,—
Coronel Dorrego	92.000	20.000	112.000	103.315,—	1.394,—	3.297,—	570	108.576,—
Coronel Pringles	93.000	16.000	109.000	119.830,—	1.669,—	3.781,—	690	125.970,—
Coronel Suárez	176.998	—	176.998	128.472,50	774,—	4.303,—	725	134.274,50
Chacabuco	100.000	—	100.000	81.145,—	778,—	2.635,—	310	85.368,—
Chascomús	65.000	30.000	95.000	64.960,—	536,—	2.193,—	1.095	68.784,—
Chivilcoy	125.000	46.000	171.000	118.445,—	843,—	3.899,—	1.310	124.497,—
Dolores	55.000	—	55.000	46.015,—	679,—	1.497,—	635	48.826,—
Esteban Echeverría ..	79.000	11.800	90.800	45.305,—	608,—	1.530,—	2.380	49.823,—
Exaltación de la Cruz	20.000	11.000	31.000	24.415,—	204,—	824,—	315	25.758,—
Florencio Varela	51.000	9.000	60.000	47.895,—	694,—	1.582,—	2.050	52.221,—
General Alvarado ...	55.000	—	55.000	43.590,—	382,—	1.403,—	500	45.875,—
General Alvear	12.000	8.500	20.500	17.215,—	236,—	547,—	130	18.128,—
General Arenales	86.000	—	86.000	73.185,—	660,—	2.352,—	550	76.747,—
General Belgrano	23.000	12.000	35.000	31.020,—	317,—	1.095,—	310	32.742,—
General Guido	12.500	6.500	19.000	16.055,—	123,—	522,—	205	16.905,—
Gral. José F. Uriburu.	40.000	20.500	60.500	55.270,—	669,—	1.708,—	855	58.502,—
Gral. Juan Madariaga.	35.000	—	35.000	30.715,—	299,—	1.072,—	400	32.486,—
General Lamadrid ...	46.000	15.000	61.000	44.505,—	343,—	1.460,—	225	46.533,—
General Las Heras ..	18.500	15.000	33.500	16.530,—	127,—	588,—	220	17.465,—
General Lavalle	7.500	—	7.500	7.455,—	20,—	284,—	60	7.819,—
General Paz	22.000	22.000	44.000	23.035,—	216,—	816,—	225	24.292,—
General Pinto	47.000	20.000	67.000	53.840,—	729,—	1.822,—	325	56.716,—
General Pueyrredón .	360.000	—	360.000	325.187,—	5.814,—	10.231,—	5.285	346.517,—
General Rodríguez ...	19.500	12.000	31.500	17.785,—	279,—	593,—	350	19.007,—
General San Martín ..	195.000	—	195.000	247.615,—	5.706,—	7.871,—	8.095	269.367,—
General Sarmiento ...	70.000	—	70.000	69.305,—	1.151,—	2.293,—	1.780	74.529,—
General Viamonte .	60.000	—	60.000	39.585,—	238,—	1.345,—	310	41.478,—
General Villegas	110.000	—	110.000	70.585,—	539,—	2.420,—	300	73.834,—
González Chaves	70.000	11.000	81.000	75.360,—	513,—	2.398,—	420	78.691,—
Guaminí	50.000	23.000	73.000	53.375,—	458,—	1.878,—	180	55.891,—
Juárez	70.000	—	70.000	70.760,—	468,—	2.277,—	360	73.865,—
Junín	145.000	—	145.000	144.441,—	1.686,—	4.765,—	1.550	152.442,—
La Plata	750.000	—	750.000	703 990,—	13.337,—	20.329,—	11.780	749.436,—

RECAUDACION POR PATENTES DE RODADOS

Calculada y Producida

(Continuación).

PARTIDO	RECAUDACION CALCULADA EN $ %			RECAUDADO POR LA DIRECCION GENERAL DE RENTAS DE ACUERDO A LA LEY 4490 EN $ %				
	Tracción mecánica	Tracción a sangre	TOTAL	Patentes	Multas	Chapas	Carnets	TOTAL
Laprida	32.000	10.000	42.000	31.675,—	120,—	1.046,—		33.091,—
Las Conchas	81.715	8.600	90.315	70.795,—	990,—	2.194,—	2.845	76.824,—
Las Flores	32.000	16.000	48.000	45.315,—	763,—	1.590,—	600	48.268,—
Leandro N. Alem	65.000	—	65.000	43.260,—	365,—	1.434,—	330	45.389,—
Lincoln	115.000	—	115.000	88.775,—	1.459,—	2.991,—	665	93.890,—
Lobería	91.000	16.000	107.000	100.590,—	1.719,—	3.159,—	570	106.038,—
Lobos	45.000	34.000	79.000	57.265,—	722,—	1.895,—	510	60.392,—
Lomas de Zamora	310.000	—	310.000	240.840,—	4.370,—	7.585,—	5.810	258.605,—
Luján	109.000	—	109.000	71.396,—	1.009,—	2.238,—	1.050	75.694,—
Magdalena	43.500	26.500	70.000	43.025,—	582,—	1.490,—	485	45.582,—
Maipú	24.000	—	24.000	29.375,—	371,—	886,—	425	31.057,—
Marcelino Ugarte	60.000	15.000	75.000	72.115,—	690,—	2.323,—	535	75.663,—
Marcos Paz	23.000	—	23.000	15.175,—	288,—	543,—	445	16.451,—
Mar Chiquita	35.000	12.000	47.000	44.995,—	636,—	1.406,—	855	47.892,—
Matanza	261.277	45.000	306.277	359.360,—	9.532,—	13.931,—	27.835	410.658,—
Mercedes	77.000	—	77.000	88.320,—	814,—	2.905,—	1.275	93.314,—
Merlo	42.000	12.600	54.600	47 890,—	733,—	1.572,—	2.325	52.520,—
Monte	24.000	11.000	35.000	25.770,—	234,—	835,—	350	27.189,—
Moreno	36.000	9.850	45.850	29.500,—	412,—	1.016,—	955	31.883,—
Navarro	30.000	24.600	54.600	31.275,—	256,—	1.052,—	165	32.748,—
Necochea	275.000	28.000	303.000	249.020,—	4.658,—	7.423,—	1.775	262.876,—
Nueve de Julio	229.000	—	229.000	106.530,—	922,—	3.532,—	810	111.794,—
Olavarría	132.600	27.900	160.500	153.245,—	1.445,—	5.004,—	1.265	160.959,—
Patagones	36.000	15.000	51.000	41.900,—	881,—	1.343,—	220	44.344,—
Pehuajó	120.000	—	120.000	101.835,—	753,—	3.302,—	535	106.425,—
Pellegrini	56.500	21.000	77.500	56.260,—	494,—	1.893,—	360	59.007,—
Pergamino	292.700	—	292.700	205.870,—	1.762,—	6.411,—	2.305	216.348,—
Pila	10.000	8.000	18.000	11.295,—	32,—	380,—	110	11.817,—
Pilar	43.000	20.000	63.000	45.425,—	587,—	1.504,—	950	48.466,—
Puan	102.000	—	102.000	66.310,—	669,—	2.294,—	225	69.498,—
Quilmes	178.000	—	178.000	175.180,—	1.791,—	5.451,—	3.325	185.747,—
Ramallo	50.000	22.000	72.000	65.165,—	804,—	1.996,—	635	68.600,—
Rauch	32.000	23.000	55.000	34.860,—	450,—	1.178,—	155	36.643,—
Rivadavia	60.000	—	60.000	33.570,—	192,—	1.110,—	190	35.062,—
Rojas	116.600	—	116.600	93.370,—	1.525,—	2.968,—	775	98.638,—
Roque Pérez	20.000	12.000	32.000	26.315,—	246,—	864,—	215	27.640,—
Saavedra	94.000	—	94.000	74.225,—	819,—	2.509,—	275	77.828,—
Saladillo	42.900	27.000	69.900	56.805,—	824,—	1.797,—	460	59.886,—
San Andrés de Giles	46.000	10.000	56.000	44.700,—	312,—	1.461,—	405	46.878,—
San Antonio de Areco	42.500	12.000	54.500	44.595,—	368,—	1.433,—	570	46.966,—
San Fernando	100.000	—	100.000	89.315,—	1.551,—	2.861,—	1.930	95.657,—
San Isidro	183.000	—	183.000	179.670,—	3.077,—	5.499,—	3.210	191.456,—
San Nicolás	69.000	25.000	94.000	116.425,—	1.249,—	3.108,—	1.260	122.042,—
San Pedro	70.000	50.000	120.000	100.460,—	1.762,—	2.965,—	750	105.937,—
San Vicente	10.000	14.000	24.000	12.220,—	85,—	419,—	295	13.019,—
Seis de Septiembre	165.000	28.000	193.000	171.655,—	3.151,—	5.854,—	7.140	187.800,—
Suipacha	38.000	—	38.000	16.775,—	97,—	550,—	180	17.602,—
Tandil	180.000	75.000	255.000	188.335,—	2.048,—	5.959,—	2.195	198.537,—
Tapalqué	18.000	8.500	26.500	22.070,—	76,—	732,—	140	23.018,—
Tordillo	3.100	—	3.100	2.590,—	77,—	88,—	20	2.775,—
Tornquist	44.000	9.000	53.000	48.200,—	496,—	1.580,—	170	50.446,—
Trenque Lauquen	80.000	—	80.000	65.160,—	564,—	2.159,—	480	68.363,—
Tres Arroyos	280.000	70.000	350.000	210.930,—	2.280,—	6.772,—	1.315	221.297,—
Veinticinco de Mayo	140.000	—	140.000	98.125,—	1.110,—	3.249,—	640	103.124,—
Vicente López	260.000	36.000	296.000	300.495,—	4.973,—	9.155,—	10.140	324.763,—
Villarino	28.000	17.000	45.000	28.525,—	741,—	988,—	145	30.399,—

PATENTES DE AUTOMOVILES EXPEDIDAS DURANTE LOS AÑOS 1928 Y 1935/39

PARTIDO	1928	1935	1936	1937	1938	1939
TOTALES	79.987	85.399	85.709	102.415	103.285	113.535
Adolfo Alsina	1.006	659	714	(1) 714	833	825
Alberti	470	343	361	518	488	508
Almirante Brown	552	619	(1) 619	(1) 619	731	956
Avellaneda	1.548	1.713	2.755	4.107	4.547	5.042
Ayacucho	444	524	625	798	873	930
Azul	1.317	1.194	1.295	1.699	1.942	1.934
Bahía Blanca	2.300	2.569	2.359	2.823	2.880	4.567
Balcarce	820	761	828	1.011	1.075	1.008
Baradero	571	595	515	530	619	506
Bartolomé Mitre	680	507	514	913	692	722
Bolívar	890	978	1.059	(1) 1.059	1.316	1.282
Bragado	873	635	674	780	1.014	1.066
Brandsen	332	214	191	340	276	295
Campana	268	382	363	353	379	377
Cañuelas	313	292	(1) 292	308	350	359
Carlos Casares	482	494	528	589	562	555
Carlos Tejedor	460	408	435	596	502	475
Carmen de Areco	240	288	309	356	211	390
Caseros	529	252	368	618	470	389
Castelli	198	189	198	238	227	237
Colón	409	435	451	614	560	547
Coronel Dorrego	978	822	925	1.106	1.184	1.100
Coronel Príngles	949	801	917	1.520	1.241	1.263
Coronel Suárez	1.073	1.088	1.065	1.402	1.499	1.445
Chacabuco	872	809	645	1.074	862	1.165
Chascomús	521	549	584	718	772	821
Chivilcoy	1.215	1.183	1.274	1.513	1.592	1.598
Dolores	325	279	325	417	508	465
Esteban Echeverría	505	1.854	1.318	480	462	517
Exaltación de la Cruz	289	356	324	347	328	351
Florencio Varela	494	930	640	417	408	473
General Alvarado	360	274	488	267	447	397
General Alvear	195	170	198	219	226	236
General Arenales	715	591	(1) 591	791	717	809
General Belgrano	263	262	300	340	403	387
General Guido	137	144	169	177	178	192
General J. F. Uriburu	567	465	468	539	604	622
General Juan Madariaga	246	258	307	337	330	376
General Lamadrid	413	469	472	486	558	555
General Las Heras	255	252	261	280	235	247
General Lavalle	64	61	62	95	105	105
General Paz	321	275	281	298	345	343
General Pinto	1.030	581	624	659	743	734
General Pueyrredón	2.052	1.778	1.867	2.585	2.618	2.977
General Rodríguez	235	291	348	279	246	237
General San Martín	1.258	1.224	1.199	1.883	2.276	2.718
General Sarmiento	560	426	784	793	793	886
General Viamonte	330	366	432	511	486	514
General Villegas	648	772	928	931	650	878
González Chaves	605	656	681	801	822	803
Guaminí	627	508	551	659	741	665
Juárez	564	583	603	(1) 603	726	852
Junín	1.180	1.378	1.446	1.685	1.488	1.817
La Plata	3.624	5.166	5.310	6.138	6.543	7.398

PATENTES DE AUTOMOVILES EXPEDIDAS DURANTE LOS AÑOS 1928 Y 1935/39

(Continuación)

PARTIDO	1928	1935	1936	1937	1938	1939
Laprida	116	309	349	403	383	374
Las Conchas	465	525	477	595	683	702
Las Flores	431	303	370	487	555	620
Leandro N. Alem	507	385	471	(1) 471	494	506
Lincoln	1.258	924	886	1.142	1.163	1.086
Lobería	442	929	(1) 929	1.062	1.111	942
Lobos	548	481	528	612	646	716
Lomas de Zamora	1.430	2.340	2.427	2.811	2.691	2.834
Luján	695	580	595	752	(1) 752	808
Magdalena	615	564	515	491	536	569
Maipú	161	249	234	286	331	325
Marcelino Ugarte	534	603	637	803	848	891
Marcos Paz	143	167	145	208	217	221
Mar Chiquita	270	271	317	373	420	468
Matanza	2.342	4.796	(1) 4.796	(1) 4.796	3.000	5.108
Mercedes	788	847	779	1.051	1.094	1.109
Merlo	564	374	325	475	532	354
Monte	300	224	244	256	291	319
Moreno	275	1.211	324	328	371	398
Navarro	218	328	354	452	442	417
Necochea	1.170	1.176	797	2.167	2.203	2.106
Nueve de Julio	1.099	1.024	1.215	1.031	1.188	1.200
Olavarría	1.460	1.438	1.341	1.778	(1) 1.778	1.914
Patagones	376	308	307	488	472	382
Pehuajó	1.302	1.022	1.052	1.216	(1) 1.216	1.300
Pellegrini	650	544	654	679	777	717
Pergamino	1.681	1.515	1.453	2.017	2.193	2.174
Pila	121	136	141	142	(1) 142	170
Pilar	496	887	775	832	705	552
Puan	1.220	840	856	1.008	1.103	963
Quilmes	977	2.280	1.817	1.423	1.701	2.276
Ramallo	479	425	356	493	518	632
Rauch	337	389	428	416	437	436
Rivadavia	577	479	508	539	524	446
Rojas	717	589	833	1.041	1.069	1.077
Roque Pérez	279	209	260	280	300	346
Saavedra	932	734	726	920	1.010	1.422
Saladillo	558	494	464	592	667	666
San Andrés de Giles	501	452	(1) 452	502	508	520
San Antonio de Areco	416	345	413	(1) 413	489	500
San Fernando	748	903	739	849	842	973
San Isidro	956	1.670	1.570	1.852	1.918	1.982
San Nicolás	845	660	649	865	922	928
San Pedro	746	742	631	836	811	1.048
San Vicente	190	150	106	139	169	155
Seis de Setiembre	2.660	2.575	1.701	1.781	1.867	2.154
Suipacha	240	230	260	234	277	250
Tandil	1.303	1.219	1.405	1.616	1.925	1.930
Tapalqué	284	264	309	308	312	286
Tordillo	16	36	52	29	30	32
Tornquist	533	502	545	862	590	563
Trenque Lauquen	970	687	773	752	832	897
Tres Arroyos	2.941	1.303	1.742	2.173	2.412	2.205
Veinticinco de Mayo	775	716	844	989	1.167	1.140
Vicente López	1.192	2.154	2.035	3.034	2.963	3.226
Villarino	416	320	358	332	363	284

(1) Se repiten las patentes del año anterior, por no haber recibido datos correspondientes a ese año.

LOS AUTOMOVILES EN LA PROVINCIA Y PROMEDIO DE HABITANTES POR VEHICULO

PARTIDO	Población calculada al 1º de enero de 1939	Cantidad de automóviles	Número de habitantes por cada vehículo	PARTIDO	Población calculada al 1º de enero de 1939	Cantidad de automóviles	Número de habitantes por cada vehículo
TOTALES	3.394.473	113.535	29,9	Laprida	12.873	374	34,4
				Las Conchas	25.293	702	36,0
Adolfo Alsina	26.906	825	32,6	Las Flores	29.459	620	47,5
Alberti	17.511	508	34,5	Leandro N. Alem	20.882	506	41,3
Almirante Brown ..	21.226	956	22,2	Lincoln	42.670	1.086	39,3
Avellaneda	240.188	5.042	47,6	Lobería	27.250	942	28,9
Ayacucho	23.184	930	24,9	Lobos	27.048	716	37,8
Azul	51.682	1.934	26,7	Lomas de Zamora ...	86.262	2.834	30,4
Bahía Blanca	112.466	4.567	24,6	Luján	27.393	808	33,9
Balcarce	39.515	1.008	39,2	Magdalena	22.090	569	38,8
Baradero	26.129	506	51,5	Maipú	10.288	325	31,7
Bartolomé Mitre	32.448	722	44,9	Marcelino Ugarte	24.427	891	27,4
Bolívar	46.648	1.282	36,4	Marcos Paz	7.339	221	33,2
Bragado	42.251	1.066	39,6	Mar Chiquita	12.576	468	26,9
Brandsen	10.472	295	35,5	Matanza	26.735	5.108	5,2
Campana	22.822	377	60,5	Mercedes	40.628	1.109	36,6
Cañuelas	12.613	359	35,1	Merlo	10.512	354	29,7
Carlos Casares	27.422	555	49,4	Monte	10.782	319	33,8
Carlos Tejedor	22.985	475	48,4	Moreno	6.752	398	17,0
Carmen de Areco ...	13.202	390	33,9	Navarro	17.856	417	42,8
Caseros	14.923	389	38,4	Necochea	38.978	2.106	18,5
Castelli	8.201	237	34,6	Nueve de Julio	52.687	1.200	43,9
Colón	18.241	547	33,3	Olavarría	44.817	1.914	23,4
Coronel Dorrego	21.403	1.100	19,5	Patagones	14.588	382	38,2
Coronel Pringles	23.142	1.263	18,3	Pehuajó	54.387	1.300	41,8
Coronel Suárez	35.865	1.445	24,8	Pellegrini	25.718	717	35,9
Chacabuco	51.857	1.165	44,5	Pergamino	78.503	2.174	36,1
Chascomús	25.600	821	31,2	Pila	4.373	170	25,7
Chivilcoy	58.541	1.598	36,6	Pilar	21.829	552	39,5
Dolores	24.247	465	52,1	Puan	26.344	963	27,4
Esteban Echeverría ..	7.768	517	15,0	Quilmes	61.590	2.276	27,1
Exaltación de la Cruz	12.777	351	36,4	Ramallo	27.313	632	43,2
Florencio Varela	7.556	473	16,0	Rauch	16.880	436	38,7
General Alvarado ...	10.610	397	26,7	Rivadavia	23.220	446	52,1
General Alvear	10.043	236	42,6	Rojas	30.724	1.077	28,5
General Arenales	16.341	809	20,2	Roque Pérez	13.427	346	38,8
General Belgrano	14.129	387	36,5	Saavedra	19.467	1.422	13,7
General Guido	7.902	192	41,2	Saladillo	33.581	666	50,4
Gral. José F. Uriburu.	37.219	622	59,8	San Andrés de Giles	18.399	520	35,4
Gral. Juan Madariaga	12.444	376	33,1	San Antonio de Areco	17.459	500	34,9
General Lamadrid ...	18.574	555	33,5	San Fernando	37.702	973	38,8
General Las Heras ..	8.249	247	33,4	San Isidro	30.227	1.982	15,3
General Lavalle	6.014	105	57,3	San Nicolás	44.977	928	48,5
General Paz	13.824	343	40,3	San Pedro	36.387	1.048	34,7
General Pinto	27.344	734	37,3	San Vicente	8.777	155	56,6
General Pueyrredón .	56.448	2.977	19,0	Seis de Septiembre ..	34.957	2.154	16,2
General Rodríguez ...	6.793	237	28,7	Suipacha	8.386	250	33,5
General San Martín ..	82.203	2.718	30,2	Tandil	59.235	1.930	30,7
General Sarmiento ...	19.384	886	21,9	Tapalqué	13.581	286	47,5
General Viamonte ...	25.636	514	49,9	Tordillo	3.253	32	101,7
General Villegas	33.706	878	38,4	Tornquist	13.013	563	23,1
González Chaves	13.996	803	17,4	Trenque Lauquen	28.174	897	33,4
Guaminí	18.535	665	27,9	Tres Arroyos	52.720	2.205	23,9
Juárez	21.961	852	25,8	Veinticinco de Mayo	51.642	1.140	45,3
Junín	61.649	1.817	33,9	Vicente López	21.270	3.226	6,6
La Plata	196.248	7.398	26,5	Villarino	17.730	284	62,4

SOCIEDADES DE SOCORROS MUTUOS, CON PERSONERIA JURIDICA. — AÑO 1939

PARTIDO	Nº de Sociedades	Bienes muebles en $ m/n	Bienes inmuebles en $ m/n	Capital efectivo $ m/n	Subvencion. $ m/n	ASOCIADOS		NACIONALIDAD		Tít. en $ m/n Valor nom
						Varones	Mujeres	Argentinos	Extranj.	
TOTALES	516	3.063.134	27.414.791	2.073.379	100.902	113.293	46.322	93.494	56.005	959.326
Adolfo Alsina	6	22.096	177.665	16.756	—	390	52	181	261	—
Alberti	2	16.419	75.789	4.369	—	230	43	195	78	10.000
Almirante Brown	3	21.649	169.348	21.699	—	1.307	103	715	344	—
Avellaneda	8	37.446	768.166	92.007	—	2.593	880	1.933	1.470	50.000
Ayacucho	2	1.969	167.937	3.237	—	338	70	260	168	16.173
Azul	7	59.270	747.700	6.252	—	1.475	687	1.485	677	2.500
Bahía Blanca	14	54.611	498.170	56.787	—	4.333	2.870	4.087	2.656	24.975
Balcarce	3	6.104	287.685	19.884	—	412	161	208	365	7.715
Baradero	4	26.382	179.350	8.693	—	823	607	1.091	339	69.000
Bartolomé Mitre	9	192.040	484.044	22.446	—	1.277	416	939	754	—
Bolívar	5	30.635	305.612	37.072	—	772	128	432	437	874
Bragado	6	20.626	302.827	8.001	—	902	—	481	421	—
Brandsen	2	9.843	71.546	1.712	—	78	15	51	42	—
Campana	6	29.102	326.506	27.087	—	3.007	2.230	3.591	1.646	19.000
Cañuelas	2	25.894	192.972	856	—	454	36	359	131	—
Carlos Casares	3	19.647	276.255	5.230	—	857	157	493	521	—
Carlos Tejedor	3	15.870	122.126	5.425	—	318	51	77	292	—
Carmen de Areco	3	75.801	57.070	10.121	—	301	98	254	145	4.000
Caseros	2	5.119	61.369	2.887	—	198	—	100	98	—
Castelli	2	15.167	62.337	7.021	—	311	135	321	125	2.500
Colón	5	29.310	193.828	8.202	—	726	272	569	429	14.000
Coronel Dorrego	5	45.578	284.638	8.937	—	773	216	365	624	22.000
Coronel Pringles	4	12.663	348.064	41.613	—	969	246	751	465	—
Coronel Suárez	7	148.917	342.520	48.126	—	738	219	381	576	25.776
Chacabuco	10	44.712	638.564	6.559	525	3.021	68	1.675	1.492	—
Chascomús	4	11.996	90.988	39.065	—	1.478	729	1.427	780	21.300
Chivilcoy	7	67.616	981.626	35.169	—	2.202	1.386	2.558	1.042	11.975
Dolores	5	11.099	295.416	10.599	—	1.315	642	1.266	691	50.750
Esteban Echeverría	3	9.212	83.674	5.179	—	293	30	38	30	—
Exaltación de la Cruz	3	13.751	92.893	10.350	—	229	102	200	131	10.050
Florencio Varela	1	5.954	51.167	1.960	—	193	1	78	116	—
General Alvarado	3	2.297	45.133	16.961	—	177	34	95	116	400
General Alvear	2	33.977	15.100	14.439	—	161	15	77	99	—
General Arenales	5	18.515	151.989	14.982	—	410	7	109	262	2.700
General Balgrano	2	46.129	267.632	14.780	—	415	—	175	240	—
General Guido	—	—	—	—	—	—	—	—	—	—
General José F. Uriburu	7	46.139	191.661	23.773	—	2.357	1.223	2.640	914	3.500
General Juan Madariaga	4	2.858	86.821	27.851	—	245	15	135	126	—
General Lamadrid	3	5.008	118.341	15.281	—	347	99	202	244	844
General Las Heras	4	32.464	86.924	23.557	—	370	—	282	88	—
General Lavalle	1	1.732	10.653	182	—	47	36	79	4	—
General Paz	3	25.669	87.436	1.590	—	254	140	302	92	—
General Pinto	4	23.132	207.196	6.679	—	399	81	198	282	—
General Pueyrredón	8	21.568	452.676	47.957	—	2.850	1.771	2.612	2.130	3.250
General Rodríguez	3	11.808	121.320	7.574	—	359	60	242	177	90
General San Martín	8	14.833	225.447	24.866	—	1.979	524	1.556	967	9.700
General Sarmiento	4	71.399	426.081	3.097	21.670	610	232	531	311	35.000
General Viamonte	3	17.955	124.987	2.684	—	826	—	475	351	—
General Villegas	9	35.939	246.372	16.779	—	1.053	259	570	742	10
González Chaves	2	13.898	230.902	2.755	—	308	34	168	174	—
Guaminí	8	10.687	133.615	14.682	—	491	46	171	365	—
Juárez	4	6.564	140.475	12.986	—	599	55	235	210	7.000
Junín	8	70.527	758.299	83.911	9.600	4.089	1.654	2.581	1.482	774
La Plata	29	218.520	1.908.241	236.213	34.282	14.827	11.278	19.821	5.797	58.050
Laprida	3	11.605	114.840	13.969	—	337	88	240	184	8.800

SOCIEDADES DE SOCORROS MUTUOS, CON PERSONERIA JURIDICA. — AÑO 1939

(Continuación).

PARTIDO	Nº de Sociedades	Bienes muebles en $ %	Bienes inmuebles en $ %	Capital efectivo $ %	Subvencion. $ %	ASOCIADOS		NACIONALIDAD		Tít. en $ % Valor nom.
						Varones	Mujeres	Argentinos	Extranj.	
Las Conchas	2	13.046	195.166	11.208	—	799	—	364	435	—
Las Flores	6	22.291	223.319	11.450	—	951	822	1.368	293	11.200
Leandro N. Alem	10	56.115	413.934	9.175	6.605	1.052	190	649	524	20.350
Lincoln	3	2.926	49.898	8.950	—	233	67	107	193	—
Lobería	5	13.231	207.586	17.496	—	1.318	415	1.178	555	—
Lobos	3	9.668	107.000	30.121	—	465	70	361	174	26.000
Lomas de Zamora	9	47.116	1.021.770	36.803	11.400	2.146	400	816	1.496	646
Luján	6	23.026	286.072	87.309	—	1.457	143	1.062	537	25.454
Magdalena	4	7.898	64.275	11.901	—	389	—	325	64	—
Maipú	2	1.901	44.710	2.134	—	307	27	225	109	—
Marcelino Ugarte	4	29.650	258.252	11.944	—	500	113	452	161	—
Marcos Paz	2	17.800	129.410	1.113	—	320	—	166	154	—
Mar Chiquita	4	39.776	73.584	11.371	—	220	58	173	105	13.750
Matanza	1	12.000	40.000	769	—	123	—	80	43	—
Mercedes	2	34.505	374.696	53	—	1.303	1.300	1.908	703	—
Merlo	4	9.215	186.813	7.766	—	466	63	357	232	—
Monte	3	3.709	48.386	7.768	—	253	1	151	101	—
Moreno	2	2.300	27.800	4.540	—	118	48	81	26	—
Navarro	3	9.300	67.000	1.608	—	280	15	175	120	—
Necochea	5	11.009	592.294	16.192	—	672	276	393	555	640
Nueve de Julio	8	28.688	277.116	29.111	—	1.050	363	831	602	—
Olavarría	6	36.527	338.737	44.044	—	1.393	658	1.405	646	400
Patagones	3	14.235	152.690	5.919	—	177	26	88	115	—
Pehuajó	8	49.145	194.732	18.637	—	789	33	327	502	2.000
Pellegrini	8	34.674	326.017	28.711	—	1.088	288	568	781	—
Pergamino	8	23.124	697.673	59.565	—	1.988	1.003	1.743	1.375	100
Pila	—	—	—	—	—	—	—	—	—	—
Pilar	5	69.591	45.279	5.764	—	549	2	401	136	—
Puan	7	10.286	173.713	15.838	—	673	54	283	444	1.000
Quilmes	9	94.794	734.758	35.485	16.820	5.661	1.406	1.838	1.283	35.000
Ramallo	3	13.310	106.798	13.267	—	189	27	63	63	—
Rauch	4	5.171	135.376	8.798	—	241	36	197	103	—
Rivadavia	4	11.915	109.254	5.018	—	639	89	339	389	—
Rojas	3	91.760	116.000	7.827	—	498	161	271	250	—
Roque Pérez	1	216	7.500	1.488	—	69	—	35	34	—
Saavedra	8	37.708	429.638	18.372	—	936	385	762	569	10.195
Saladillo	5	22.432	328.574	5.454	—	953	—	463	490	—
San Andrés de Giles	2	9.008	147.774	2.102	—	189	75	137	127	10.100
San Antonio de Areco	4	9.773	105.949	7.438	—	246	120	166	134	4.046
San Fernando	5	56.450	384.059	36.004	—	2.361	751	2.092	1.020	79.214
San Isidro	4	12.408	162.800	14.177	—	904	—	401	503	—
San Nicolás	4	11.818	322.074	41.115	—	1.638	1.534	1.666	651	5.800
San Pedro	2	4.277	141.113	2.452	—	545	383	592	336	13.000
San Vicente	2	2.076	88.975	3.804	—	145	31	134	42	—
Seis de Setiembre	5	25.427	280.230	26.668	—	1.369	238	223	83	95.000
Suipacha	2	35.862	14.545	3.993	—	112	22	57	77	—
Tandil	8	25.155	689.548	39.197	—	3.368	2.699	3.755	2.312	—
Tapalqué	4	4.898	136.300	6.111	—	389	4	326	63	8.445
Tordillo	—	—	—	—	—	—	—	—	—	—
Tornquist	4	22.305	166.594	8.316	—	547	60	243	354	—
Trenque Lauquen	6	6.927	295.346	35.306	—	1.254	104	761	597	20.355
Tres Arroyos	9	63.475	499.324	38.229	—	2.285	1.408	1.720	1.844	53.925
Veinticinco de Mayo	8	21.057	405.562	12.203	—	1.499	13	923	589	28.000
Vicente López	1	10.101	69.198	1.010	—	147	31	125	53	2.000
Villarino	3	2.338	29.587	1.436	—	207	9	61	155	—

SOCIEDADES VARIAS, CON PERSONERIA JURIDICA. — AÑO 1939

PARTIDO	Núm. de sociedades	VALOR EN $ %		Capital efectivo $ %	Subvencion. $ %	ASOCIADOS		NACIONALIDAD		Tít. en $ %
		Bienes muebles	Bienes inmuebles			Varones	Mujeres	Argentinos	Extranj.	Valor nom.
TOTALES	760	7.949.857	38.290.258	2.717.115	1.273.207	228.526	47.387	136.341	39.820	1.046.951
Adolfo Alsina	5	5.304	86.477	4.715	300	619	73	189	461	—
Alberti	2	6.682	15.500	1.311	—	137	—	120	17	—
Almirante Brown	8	108.939	492.534	16.302	22.910	1.267	495	1.572	174	—
Avellaneda	50	691.737	4.582.749	102.518	25.744	58.222	10.125	9.559	6.641	17.000
Ayacucho	7	28.905	149.137	34.876	2.400	2.268	14	1.405	420	—
Azul	12	203.670	1.125.169	15.784	30.436	1.983	511	1.215	159	11.900
Bahía Blanca	52	360.713	2.628.321	211.821	28.290	18.786	3.106	10.185	2.652	90.135
Balcarce	6	72.136	117.188	3.040	1.200	1.025	183	881	310	100
Baradero	5	63.934	128.612	15.207	4.807	842	195	895	47	—
Bartolomé Mitre	5	11.732	37.230	3.275	660	530	117	535	47	400
Bolívar	8	137.707	646.840	18.865	36.920	2.405	80	1.808	209	—
Bragado	4	18.425	52.540	10.559	8.381	303	44	274	73	—
Brandsen	3	11.047	16.000	3.514	—	221	6	203	18	—
Campana	7	59.659	252.303	24.031	13.340	1.397	531	1.324	602	—
Cañuelas	3	15.959	197.992	5.995	9.240	1.058	441	1.421	78	—
Carlos Casares	4	47.469	122.200	4.689	—	637	104	404	144	—
Carlos Tejedor	—	—	—	—	—	—	—	—	—	—
Carmen de Areco	5	46.704	237.181	5.999	18.000	902	88	834	130	—
Caseros	1	4.827	12.370	153	—	174	12	156	30	—
Castelli	1	5.427	26.972	611	—	177	—	168	9	—
Colón	2	1.534	—	665	—	204	—	155	49	—
Coronel Dorrego	11	68.492	208.984	6.295	3.200	1.211	212	951	339	—
Coronel Pringles	7	19.631	185.051	20.277	—	1.598	31	346	73	—
Coronel Suárez	18	67.695	338.301	84.991	11.700	2.435	258	1.314	474	10.000
Chacabuco	13	82.758	371.323	22.144	5.244	1.423	385	1.129	297	1.450
Chascomús	13	131.298	693.683	47.629	35.355	2.393	1.237	2.348	410	43.450
Chivilcoy	10	108.726	205.634	37.461	12.520	1.780	82	966	266	10.050
Dolores	7	74.425	86.910	8.439	10.650	1.077	43	612	38	—
Esteban Echeverría	3	4.272	12.000	1.605	600	240	6	—	—	—
Exaltación de la Cruz	1	32.450	120.000	2.431	7.570	130	257	275	112	—
Florencio Varela	3	30.155	10.220	17.430	5.496	442	89	483	48	—
General Alvarado	2	11.743	38.453	9.672	—	381	—	275	106	150
General Alvear	2	21.579	101.000	27.907	9.880	357	119	409	67	2.500
General Arenales	3	12.222	34.000	3.466	—	547	300	511	166	—
General Belgrano	1	1.009	1.095	109	—	47	16	40	7	—
General Guido	3	9.400	9.000	6.290	—	256	—	232	24	—
General José F. Uriburu	7	108.661	211.794	51.239	17.120	2.329	782	1.049	234	700
General Juan Madariaga	—	—	—	—	—	—	—	—	—	—
General Lamadrid	2	16.325	100.500	5.794	—	462	129	518	73	—
General Las Heras	2	10.090	60.084	528	—	437	97	512	22	—
General Lavalle	—	—	—	—	—	—	—	—	—	—
General Paz	1	4.000	22.000	18	—	212	—	178	34	—
General Pinto	5	35.454	58.365	8.332	—	701	308	841	193	—
General Pueyrredón	18	213.430	1.152.303	49.132	166.524	2.848	389	1.878	554	20.200
General Rodríguez	4	21.224	6.773	7.456	—	493	29	450	72	—
General San Martín	20	202.703	575.791	34.474	17.170	4.829	1.068	3.702	1.455	1.150
General Sarmiento	4	22.019	117.446	2.695	—	1.073	231	1.089	215	—
General Viamonte	1	200	2.500	500	—	60	—	20	40	—
General Villegas	9	37.574	135.991	7.577	—	1.213	79	857	256	—
González Chaves	3	19.097	83.164	580	450	505	35	430	110	—
Guaminí	4	11.332	32.503	7.685	—	1.124	241	1.103	239	—
Juárez	5	29.312	85.370	55.587	—	1.429	69	1.092	134	—
Junín	10	141.441	715.029	31.528	35.310	2.909	568	2.935	507	21.000
La Plata	22	1.042.531	4.344.897	481.963	31.705	13.154	3.710	12.390	2.319	107.650
Laprida	2	9.570	39.700	271	1.080	107	53	134	27	1.000

SOCIEDADES VARIAS, CON PERSONERIA JURIDICA. — AÑO 1939

(Continuación).

PARTIDO	Núm. de sociedades	VALOR EN $ m/n		Capital efectivo $ m/n	Subvencion. $ m/n	ASOCIADOS		NACIONALIDAD		Tít. en $ m/n Valor nom.
		Bienes muebles	Bienes inmuebles			Varones	Mujeres	Argentinos	Extranj.	
Las Conchas	15	179.966	613.240	26.199	22.810	7.950	761	6.792	1.444	303.000
Las Flores	7	29.336	186.000	23.961	26.250	972	415	1.320	67	9.000
Leandro N. Alem	4	10.506	28.419	1.701	—	1.008	100	898	115	100
Lincoln	—	—	—	—	—	—	—	—	—	—
Lobería	4	9.977	25.349	9.774	1.220	853	116	529	272	—
Lobos	2	17.500	77.000	3.498	480	420	33	425	28	—
Lomas de Zamora	15	182.213	908.488	45.180	53.905	7.905	1.316	5.255	2.731	35.578
Luján	7	116.759	366.250	11.771	38.280	1.124	485	1.114	269	—
Magdalena	5	17.300	65.800	3.244	9.545	500	106	524	67	—
Maipú	4	32.790	220.404	37.308	10.200	448	92	331	41	—
Marcelino Ugarte	4	17.900	48.500	2.800	—	825	3	635	193	—
Marcos Paz	2	4.196	7.000	897	1.200	205	8	194	19	—
Mar Chiquita	—	—	—	—	—	—	—	—	—	—
Matanza	10	70.849	192.977	11.243	19.430	1.267	185	654	291	15.000
Mercedes	6	110.894	259.800	7.796	8.480	789	200	910	79	—
Merlo	1	3.171	26.928	440	—	227	16	168	75	—
Monte	3	9.237	7.915	3.171	—	317	186	477	26	—
Moreno	3	8.018	47.890	2.442	—	699	50	649	51	—
Navarro	3	32.376	66.000	3.021	9.725	275	248	457	72	—
Necochea	22	83.550	737.642	54.132	58.232	2.951	525	2.517	958	8.500
Nueve de Julio	9	87.996	546.258	29.343	68.240	2.157	358	1.724	422	—
Olavarría	10	39.849	496.932	36.979	10.990	2.597	606	2.203	452	6.230
Patagones	2	14.391	77.000	786	1.550	202	—	190	12	—
Pehuajó	15	115.053	751.913	84.683	32.116	2.637	714	1.359	540	15.000
Pellegrini	5	19.865	42.557	3.743	—	989	131	932	188	—
Pergamino	21	244.957	562.053	35.495	31.320	4.663	836	2.651	1.208	1.100
Pila	—	—	—	—	—	—	—	—	—	—
Pilar	4	44.887	226.653	11.825	17.680	976	157	488	30	—
Puan	6	18.101	47.390	5.014	1.900	660	63	528	171	200
Quilmes	19	278.391	1.544.988	53.379	21.480	10.088	3.876	1.298	1.134	8.800
Ramallo	3	5.599	15.200	3.675	—	255	214	332	64	—
Rauch	2	9.473	13.100	8.971	600	85	39	68	6	—
Rivadavia	3	25.079	91.007	923	24.730	216	47	53	10	—
Rojas	3	27.387	127.300	842	3.890	872	14	628	258	—
Roque Pérez	1	34.457	128.807	3.209	11.840	76	49	102	23	12.800
Saavedra	13	92.104	212.095	42.521	23.224	1.089	111	769	243	100
Saladillo	1	11.218	56.411	589	—	188	—	161	27	—
San Andrés de Giles	3	9.988	46.051	1.926	2.715	464	6	396	74	—
San Antonio de Areco	4	24.955	10.024	1.148	955	448	36	443	41	200
San Fernando	12	154.797	437.934	124.481	13.940	5.617	2.116	5.118	1.098	10.300
San Isidro	11	316.689	2.616.258	26.801	46.320	3.995	2.087	3.237	486	27.008
San Nicolás	13	250.333	1.193.172	38.256	50.935	2.822	710	2.856	526	4.000
San Pedro	7	219.219	483.762	63.105	30.650	1.260	302	1.427	135	99.450
San Vicente	2	3.644	4.084	1.108	—	218	62	117	7	—
Seis de Setiembre	4	71.890	889.976	7.747	—	1.004	791	925	610	3.000
Suipacha	1	7.414	18.500	37	—	160	—	123	37	—
Tandil	17	132.542	941.685	72.126	8.318	3.393	500	3.088	805	11.450
Tapalqué	2	7.716	2.900	43.352	75	273	62	309	26	7.800
Tordillo	—	—	—	—	—	—	—	—	—	—
Tornquist	2	1.476	46.068	1.272	240	51	26	44	33	—
Trenque Lauquen	7	25.106	203.024	103.112	1.920	1.967	168	1.812	323	—
Tres Arroyos	14	78.630	414.851	64.319	900	3.576	685	2.010	1.771	101.500
Veinticinco de Mayo	11	65.665	444.503	31.372	23.900	1.827	333	1.840	320	1.000
Vicente López	9	60.300	574.315	36.575	8.520	3.226	474	2.628	620	27.000
Villarino	5	10.820	50.706	4.388	—	381	21	261	141	—

ASILOS

PARTIDO	Número de Asilos	NUMERO DE ASILADOS			PERSONAL DEL ESTABLECIMIENTO		
		Varones	Mujeres	Total	Administrat. Profesional y de Servicio	Religioso	Total
TOTALES	118	3.689	6.851	12·537	303	707	1.010
Adolfo Alsina	2	—	117	119	—	14	14
Alberti (1)	—	—	—	—	—	—	—
Almirante Brown	1	—	—	250	—	25	25
Avellaneda (2)	4	190	317	507	—	39	39
Ayacucho (1)	—	—	—	—	—	—	—
Azul	4	50	115	205	2	33	35
Bahía Blanca	3	105	—	378	36	17	53
Balcarce	1	24	—	24	—	8	8
Baradero	2	50	67	117	—	12	12
Bartolomé Mitre (1)	—	—	—	—	—	—	—
Bolívar	2	—	30	73	5	7	12
Bragado	3	30	52	122	10	7	17
Brandsen (1)	—	—	—	—	—	—	—
Campana (1)	—	—	—	—	—	—	—
Cañuelas (1)	—	—	—	—	—	—	—
Carlos Casares	4	—	94	248	1	15	16
Carlos Tejedor (1)	—	—	—	—	—	—	—
Carmen de Areco (1)	—	—	—	—	—	—	—
Caseros (1)	—	—	—	—	—	—	—
Castelli	1	—	15	15	—	4	4
Colón (1)	—	—	—	—	—	—	—
Coronel Dorrego (1)	—	—	—	—	—	—	—
Coronel Pringles	1	—	—	60	—	6	6
Coronel Suárez (1)	—	—	—	—	—	—	—
Chacabuco	1	—	—	28	4	—	4
Chascomús	1	—	80	80	—	6	6
Chivilcoy	1	—	84	84	—	7	7
Dolores	3	35	56	91	6	—	6
Esteban Echeverría (1)	—	—	—	—	—	—	—
Exaltación de la Cruz	1	125	—	125	—	15	15
Florencio Varela	1	400	—	400	45	—	45
General Alvarado	1	—	45	45	—	8	8
General Alvear (1)	—	—	—	—	—	—	—
General Arenales (1)	—	—	—	—	—	—	—
General Belgrano (1)	—	—	—	—	—	—	—
General Guido (1)	—	—	—	—	—	—	—
General José F. Uriburu	1	—	44	44	9	—	9
General Juan Madariaga	2	—	101	101	—	17	17
General Lamadrid (1)	—	—	—	—	—	—	—
General Las Heras (1)	—	—	—	—	—	—	—
General Lavalle (1)	—	—	—	—	—	—	—
General Paz (1)	—	—	—	—	—	—	—
General Pinto (1)	—	—	—	—	—	—	—
General Pueyrredón	1	—	—	32	4	—	4
General Rodríguez (1)	—	—	—	—	—	—	—
General San Martín	2	54	—	54	2	8	10
General Sarmiento (2)	6	160	316	476	—	63	63
General Viamonte	1	—	—	75	—	6	6
General Villegas (1)	—	—	—	—	—	—	—
González Chaves (1)	—	—	—	—	—	—	—
Guaminí (1)	—	—	—	—	—	—	—
Juárez (1)	—	—	—	—	—	—	—
Junín	2	43	102	145	—	10	10
La Plata (3)	10	1.678	3.592	5.270	65	62	127

(1) No remitieron datos.
(2) Incluído orfanato.
(3) No se consignan datos correspondientes al Asilo del Buen Pastor por no haberse remitido los mismos.

AÑO 1939

Sueldos en $ m/n	Gastos en $ m/n	Total General en $ m/n	IMPORTE DE LAS SUBVENCIONES EN $ m/n					PARTIDO
			Nacional	Provincial	Municipal	Otras	Total	
486.444	1.480.011	1.966.455	341.961	152.410	205.353	114.127	813.852	**TOTALES.**
5.940	19.296	25.236	2.160	2.520	2.400	—	7.080	Adolfo Alsina.
—	—	—	—	—	—	—	—	Alberti (1).
6.000	74.016	80.016	9.180	—	—	—	9 180	Almirante Brown.
605	5.709	6.314	1.132	450	—	—	1.582	Avellaneda (2).
—	—	—	—	—	—	—	—	Ayacucho (1).
18.000	67.186	85.186	12.982	7.680	3.400	3.750	27.812	Azul.
36.491	65.015	101.506	21.384	8.640	46.974	—	76.998	Bahía Blanca.
3.240	8.529	11.769	1.200	—	600	—	1.800	Balcarce.
8.905	30.664	39.569	2.445	275	675	—	3.395	Baradero.
—	—	—	—	—	—	—	—	Bartolomé Mitre (1).
5.680	30.041	35.721	4.670	3.600	1.600	—	9.870	Bolívar.
7.620	31.200	38.820	5.327	3.625	6.600	—	15.552	Bragado.
—	—	—	—	—	—	—	—	Brandsen (1).
—	—	—	—	—	—	—	—	Campana (1).
—	—	—	—	—	—	—	—	Cañuelas (1).
—	32.800	32.800	—	3.600	1.800	—	5.400	Carlos Casares.
—	—	—	—	—	—	—	—	Carlos Tejedor (1).
—	—	—	—	—	—	—	—	Carmen de Areco (1).
—	—	—	—	—	—	—	—	Caseros (1).
—	2.760	2.760	1.080	—	—	—	1.080	Castelli.
—	—	—	—	—	—	—	—	Colón (1).
—	—	—	—	—	—	—	—	Coronel Dorrego (1).
3.448	17.536	20.984	1.552	2.040	3.600	—	7.192	Coronel Pringles.
—	—	—	—	—	—	—	—	Coronel Suárez (1).
1.750	8.490	10.240	1.600	1.200	1.200	—	4.000	Chacabuco.
—	—	—	1.680	2.040	2.400	—	6.120	Chascomús.
3.300	15.035	18.335	5.100	1.200	2.400	—	8.700	Chivilcoy.
3.650	12.067	15.717	2.685	2.640	1.800	—	7.125	Dolores.
—	—	—	—	—	—	—	—	Esteban Echeverría (1).
—	—	—	—	—	—	—	—	Exaltación de la Cruz.
57.225	102.375	159.600	153.000	—	—	—	153.000	Florencio Varela.
—	13.359	13.359	4.080	1.000	840	—	5.920	General Alvarado.
—	—	—	—	—	—	—	—	General Alvear (1).
—	—	—	—	—	—	—	—	General Arenales (1).
—	—	—	—	—	—	—	—	General Belgrano (1).
—	—	—	—	—	—	—	—	General Guido (1).
950	—	950	—	—	600	—	600	General José F. Uriburu.
9.480	20.640	30.120	8.547	2.520	1.800	—	12.867	General Juan Madariaga.
—	—	—	—	—	—	—	—	General Lamadrid (1).
—	—	—	—	—	—	—	—	General Las Heras (1).
—	—	—	—	—	—	—	—	General Lavalle (1).
—	—	—	—	—	—	—	—	General Paz (1).
—	—	—	—	—	—	—	—	General Pinto (1).
2.458	6.073	8.531	—	1.200	1.260	—	2.460	General Pueyrredón.
—	—	—	—	—	—	—	—	General Rodríguez (1).
840	1.200	2.040	400	3.240	2.520	—	6.160	General San Martín.
12.791	88.050	100.841	14.000	15.020	4.000	—	33.020	General Sarmiento (2).
—	17.000	17.000	—	1.000	500	—	1.500	General Viamonte.
—	—	—	—	—	—	—	—	General Villegas (1).
—	—	—	—	—	—	—	—	González Chaves (1).
—	—	—	—	—	—	—	—	Guaminí (1).
—	—	—	—	—	—	—	—	Juárez (1).
8.208	28.632	36.840	5.295	3.000	7.200	—	15.495	Junín.
61.380	152.316	213.696	32.397	52.240	—	109.897	194.535	La Plata (3).

ASILOS

PARTIDO	Número de Asilos	NUMERO DE ASILADOS			PERSONAL DEL ESTABLECIMIENTO		
		Varones	Mujeres	Total	Administrat. profesional y de servicio	Religioso	Total
Laprida (1)	—	—	—	—	—	—	—
Las Conchas	2	—	264	264	12	1	13
Las Flores (1)	—	—	—	—	—	—	—
Leandro N. Alem	1	—	—	25	—	5	5
Lincoln	4	221	208	429	—	15	15
Lobería (1)	—	—	—	—	—	—	—
Lobos	1	—	—	36	7	—	7
Lomas de Zamora	2	—	—	—	—	—	—
Luján (1)	—	—	—	—	—	—	—
Magdalena (1)	—	—	—	—	—	—	—
Maipú (1)	—	—	—	—	—	—	—
Marcelino Ugarte	1	—	55	55	—	6	6
Marcos Paz (1)	—	—	—	—	—	—	—
Mar Chiquita (1)	—	—	—	—	—	—	—
Matanza	6	288	—	288	8	68	76
Mercedes	2	39	40	79	6	3	9
Merlo (1)	—	—	—	—	—	—	—
Monte (1)	—	—	—	—	—	—	—
Moreno (1)	—	—	—	—	—	—	—
Navarro	1	9	—	9	1	—	1
Necochea (1)	—	—	—	—	—	—	—
Nueve de Julio	2	—	45	90	—	11	11
Olavarría	1	—	80	80	—	6	6
Patagones (1)	—	—	—	—	—	—	—
Pehuajó	3	73	—	161	11	9	20
Pellegrini (1)	—	—	—	—	—	—	—
Pergamino	2	—	107	113	—	15	15
Pila (1)	—	—	—	—	—	—	—
Pilar (1)	—	—	—	—	—	—	—
Puan (1)	—	—	—	—	—	—	—
Quilmes	5	—	84	190	5	34	39
Ramallo (1)	—	—	—	—	—	—	—
Rauch (1)	—	—	—	—	—	—	—
Rivadavia (1)	—	—	—	—	—	—	—
Rojas	2	—	200	200	—	18	18
Roque Pérez (1)	—	—	—	—	—	—	—
Saavedra (1)	—	—	—	—	—	—	—
Saladillo (1)	—	—	—	—	—	—	—
San Andrés de Giles (2)	1	74	—	74	16	—	16
San Antonio de Areco	1	—	—	39	—	9	9
San Fernando	4	—	190	505	14	34	48
San Isidro (1)	—	—	—	—	—	—	—
San Nicolás	4	—	80	225	—	37	37
San Pedro	2	—	66	109	4	5	9
San Vicente	1	—	45	45	—	8	8
Seis de Setiembre (1)	—	—	—	—	—	—	—
Suipacha (1)	—	—	—	—	—	—	—
Tandil	3	41	60	151	4	12	16
Tapalqué (1)	—	—	—	—	—	—	—
Tordillo (1)	—	—	—	—	—	—	—
Tornquist (1)	—	—	—	—	—	—	—
Trenque Lauquen	1	—	40	40	—	15	15
Tres Arroyos (1)	—	—	—	—	—	—	—
Veinticinco de Mayo	2	—	60	138	4	7	11
Vicente López	2	—	—	24	22	—	22
Vilarino (1)	—	—	—	—	—	—	—

(1) No remitieron datos.
(2) Incluído orfanato.
(3) No se consignan datos correspondientes al Asilo del Buen Pastor por no haberse remitido los mismos.

AÑO 1939

(Continuación)

Sueldos en $ m/n	Gastos en $ m/n	Total general en $ m/n	IMPORTE DE LAS SUBVENCIONES EN $ m/n					PARTIDO
			Nacional	Provincial	Municipal	Otras	Total	
—	—	—	—	—	—	—	—	Laprida (1).
10.260	4.926	15.186	—	1.200	—	—	1.200	Las Conchas.
—	—	—	—	—	—	—	—	Las Flores (1).
15.097	—	15.097	1.950	225	600	—	2.775	Leandro N. Alem.
7.740	38.160	45.900	5.496	1.200	—	—	6.696	Lincoln.
—	—	—	—	—	—	—	—	Lobería (1).
5.039	11.250	16.289	2.596	2.040	1.200	—	5.836	Lobos.
—	—	—	—	—	2.400	—	2.400	Lomas de Zamora.
—	—	—	—	—	—	—	—	Luján (1).
—	—	—	—	—	—	—	—	Magdalena (1).
—	—	—	—	—	—	—	—	Maipú (1).
—	10.800	10.800	684	—	960	—	1.644	Marcelino Ugarte.
—	—	—	—	—	—	—	—	Marcos Paz (1).
—	—	—	—	—	—	—	—	Mar Chiquita (1).
70.330	169.131	239.461	5.069	2.140	9.000	—	16.209	Matanza.
—	28.224	28.224	—	—	—	—	—	Mercedes.
—	—	—	—	—	—	—	—	Merlo (1).
—	—	—	—	—	—	—	—	Monte (1).
—	—	—	—	—	—	—	—	Moreno (1).
—	5.760	5.760	—	—	—	—	—	Navarro.
—	—	—	—	—	—	—	—	Necochea (1).
4.380	19.989	24.369	2.800	1.200	8.600	—	12.600	Nueve de Julio.
2.040	16.567	18.607	2.082	1.235	1.000	—	4.317	Olavarría.
—	—	—	—	—	—	—	—	Patagones (1).
22.860	36.276	59.136	3.510	1.440	1.820	—	6.770	Pehuajó.
—	—	—	—	—	—	—	—	Pelegrini (1).
6.520	3.419	9.939	2.016	2.400	7.929	480	12.825	Pergamino.
—	—	—	—	—	—	—	—	Pila (1).
—	—	—	—	—	—	—	—	Pilar (1).
—	—	—	—	—	—	—	—	Puan (1).
15.240	15.240	30.480	—	200	1.340	—	1.540	Quilmes.
—	—	—	—	—	—	—	—	Ramallo (1).
—	—	—	—	—	—	—	—	Rauch (1).
—	—	—	—	—	—	—	—	Rivadavia (1).
2.160	27.300	29.460	2.114	3.600	3.600	—	9.314	Rojas.
—	—	—	—	—	—	—	—	Roque Pérez (1).
—	—	—	—	—	—	—	—	Saavedra (1).
—	—	—	—	—	—	—	—	Saladillo (1).
—	—	—	—	—	—	—	—	San A. de Giles (2).
—	23.924	23.924	—	—	—	—	—	San Antonio de Areco.
24.960	57.800	82.760	—	—	—	—	—	San Fernando.
—	—	—	—	—	—	—	—	San Isidro (1).
5.172	31.437	36.609	6.240	4.860	2.700	—	13.800	San Nicolás.
5.940	24.407	30.347	6.409	3.600	1.200	—	11.209	San Pedro.
1.080	5.402	6.482	1.520	1.200	240	—	2.960	San Vicente.
—	—	—	—	—	—	—	—	Seis de Setiembre (1).
—	—	—	—	—	—	—	—	Suipacha (1).
7.620	31.692	39.312	1.272	4.340	2.850	—	8.462	Tandil.
—	—	—	—	—	—	—	—	Tapalqué (1).
—	—	—	—	—	—	—	—	Tordillo (1).
—	—	—	—	—	—	—	—	Tornquist (1).
1.380	872	2.252	2.666	1.000	1.080	—	4.746	Trenque Lauquen.
—	—	—	—	—	—	—	—	Tres Arroyos (1).
2.880	22.486	25.366	3.641	1.800	1.920	—	7.361	Veinticinco de Mayo.
17.785	44.960	62.745	—	—	62.745	—	62.745	Vicente López.
—	—	—	—	—	—	—	—	Villarino (1).

HOSPITALES

PARTIDO	NUMERO DE			Nº DE ENFERMOS		Recetas despachadas	PERSONAL	
	Hospitales	Pabellones	Camas	Hospitalizados	Fallecidos		Profesional	Administrativo
TOTALES	132	540	13.399	238.697	6.237	1.092.487	1.508	630
Adolfo Alsina	2	4	67	660	35	—	8	2
Alberti	1	3	57	739	12	6.871	5	2
Almirante Brown	1	5	75	819	41	2.568	17	11
Avellaneda	2	9	288	92.186	513	96.574	124	14
Ayacucho	1	4	66	590	53	4.947	11	1
Azul	2	7	146	1.672	70	15.128	15	3
Bahía Blanca	2	14	488	5.683	354	150.612	65	7
Balcarce	1	5	64	584	46	—	6	8
Baradero	1	5	91	589	42	9.324	2	1
Bartolomé Mitre	2	8	175	1.432	61	10.290	15	4
Bolívar	1	5	136	1.986	36	—	16	2
Bragado	1	4	107	750	71	12.489	10	1
Brandsen (2)	—	—	—	—	—	—	—	—
Campana	1	4	40	452	14	1.074	6	—
Cañuelas	1	1	40	328	16	—	3	5
Carlos Casares	1	4	76	1.804	48	4.163	8	4
Carlos Tejedor	1	2	50	415	24	3.799	6	3
Carmen de Areco	1	3	46	405	14	1.217	5	10
Caseros	1	1	32	203	12	—	5	6
Castelli (2)	—	—	—	—	—	—	—	—
Colón	1	5	78	1.219	67	13.450	7	—
Coronel Dorrego	1	4	63	535	24	5.743	3	4
Coronel Pringles	1	5	100	711	38	9.753	3	—
Coronel Suárez	1	1	165	1.922	75	17.573	4	3
Chacabuco	2	7	131	1.027	71	12.744	11	7
Chascomús	2	13	123	999	53	3.091	10	24
Chivilcoy	1	8	208	1.252	110	11.384	10	16
Dolores	1	3	72	1.011	68	1.009	7	—
Esteban Echeverría	1	5	35	688	26	—	19	1
Exaltación de la Cruz	1	2	50	358	10	718	3	1
Florencio Varela (2)	—	—	—	—	—	—	—	—
General Alvarado	1	2	44	318	11	2.587	3	2
General Alvear	1	3	50	497	39	975	3	8
General Arenales (4)	1	—	—	—	—	—	—	—
General Belgrano	1	4	86	917	38	22.462	4	1
General Güido (2)	—	—	—	—	—	—	—	—
General José F. Uriburu	2	8	122	1.447	62	2.312	10	3
General Juan Madariaga	1	9	92	496	30	3.750	3	—
General Lamadrid	1	1	38	360	12	—	3	1
General Las Heras	1	3	12	53	3	1.603	3	—
General Lavalle	1	5	50	183	10	1.956	2	6
Geneari Paz (2)	—	—	—	—	—	—	—	—
General Pinto	2	9	117	1.004	21	—	7	8
General Pueyrredón	1	9	214	3.070	203	17.341	30	22
General Rodríguez	1	9	837	684	160	47.804	19	5
General San Martín	1	4	110	32.956	33	9.021	18	3
General Sarmiento	1	4	56	550	43	—	9	3
General Viamonte	1	3	58	475	39	12.560	4	2
General Villegas	1	3	105	998	70	18.000	6	12
González Chaves	1	4	46	215	11	758	3	4
Guaminí	2	8	50	375	18	1.671	3	1
Juárez	1	4	64	53	1	57	3	—
Junín	2	6	166	2.017	112	15.099	27	24
La Plata	9	49	3.470	15.870	821	170.911	355	33

AÑO 1939

Hermanas de Caridad	Enfermeros, etc. (1)	Total de sueldos y gastos	SUBVENCIONES				PARTIDO
			Nacional	Provincial	Municipal	TOTAL	
425	1.798	11.221.029	986.930	1.298.081	1.574.953	3.859.964	**TOTALES.**
—	5	47.887	5.360	9.720	1.200	16.280	Adolfo Alsina.
—	3	45.253	7.050	6.480	31.723	45.253	Alberti.
—	7	44.543	13.400	3.780	3.600	20.780	Almirante Brown.
20	64	776.917	73.000	36.450	457.100	566.550	Avellaneda.
—	12	47.022	8.900	4.680	4.800	18.380	Ayacucho.
6	22	95.430	3.000	38.240	5.900	47.140	Azul.
—	126	515.980	73.500	151.600	240.439	465.539	Bahía Blanca.
6	9	52.518	8.000	12.150	28.880	49.030	Balcarce.
—	6	51.650	8.900	9.720	18.000	36.620	Baradero.
7	10	80.131	16.999	17.280	4.200	38.479	Bartolomé Mitre.
6	12	107.320	19.000	17.820	—	36.820	Bolívar.
5	12	96.741	15.000	12.150	12.000	39.150	Bragado.
—	—	—	—	—	—	—	Brandsen (2).
25	4	21.228	8.900	2.160	900	11.960	Campana.
4	4	34.324	8.000	2.160	—	10.160	Cañuelas.
7	5	79.600	594	8.100	16.220	24.914	Carlos Casares.
—	5	28.873	3.570	4.725	6.000	14.295	Carlos Tejedor.
6	3	38.628	8.900	6.480	1.800	17.180	Carmen de Areco.
—	2	24.203	6.400	3.240	2.700	12.340	Caseros.
—	—	—	—	—	—	—	Castelli (2).
5	9	13.620	3.570	6.480	3.570	13.620	Colón
—	2	65.140	3.573	4.320	—	7.893	Coronel Dorrego.
5	11	105.940	5.360	14.580	47.080	67.020	Coronel Pringles.
—	12	142.640	20.000	17.280	17.800	55.080	Coronel Suárez.
—	3	82.498	13.333	10.395	28.857	52.585	Chacabuco.
8	7	27.928	9.850	10.920	3.000	23.770	Chascomús.
8	12	92.445	40.000	15.120	9.000	64.120	Chivilcoy.
6	4	44.400	11.867	4.860	3.600	20.327	Dolores.
—	3	23.191	3.200	3.780	6.000	12.980	Esteban Echeverría.
—	1	15.785	3.772	2.700	840	7.312	Exaltación de la Cruz.
—	—	—	—	—	—	—	Florencio Varela (2).
—	4	28.917	—	7.545	—	7.545	General Alvarado.
—	4	29.016	4.800	3.240	1.000	9.040	General Alvear.
—	—	—	—	—	—	—	General Arenales (4).
6	8	3.600	4.290	4.860	—	9.150	General Belgrano.
—	—	—	—	—	—	—	General Guido (2).
—	20	178.503	8.900	2.843	—	11.743	General José F. Uriburu.
4	8	30.581	8.900	9.720	3.600	22.220	General Juan Madariaga.
—	4	3.470	6.000	5.670	—	11.670	General Lamadrid.
—	1	7.818	1.800	3.240	2.400	7.440	General Las Heras.
—	2	12.458	2.973	3.308	620	6.901	General Lavalle.
—	—	—	—	—	—	—	General Paz (2).
4	8	42.148	8.373	9.900	9.600	27.873	General Pinto.
6	28	289.400	13.333	12.150	32.000	57.483	General Pueyrredón.
15	53	—	—	—	—	—	General Rodríguez (4).
—	43	202.280	8.000	16.200	48.000	72.200	General San Martín.
2	7	51.699	13.643	4.252	—	17.895	General Sarmiento.
—	4	28.064	4.760	4.860	7.200	16.820	General Viamonte.
—	15	55.200	13.400	26.303	4.800	44.503	General Villegas.
—	7	141.300	—	—	—	—	González Chaves.
4	19	13.960	3.215	5.670	4.080	12.965	Guaminí.
—	2	4.800	4.000	5.400	7.000	16·400	Juárez.
6	20	237.297	16.000	42.490	5.389	63.879	Junín.
63	587	3.492.298	43.880	307.800	4.300	355.980	La Plata.

HOSPITALES

PARTIDO	NUMERO DE			Nº DE ENFERMOS		Recetas despachadas	PERSONAL	
	Hospitales	Pabellones	Camas	Hospitalizados	Fallecidos		Profesional	Administrativo
Laprida	1	4	70	278	5	6.626	4	7
Las Conchas	1	5	87	1.718	40	12.197	19	4
Las Flores	1	2	40	451	34	494	7	2
Leandro N. Alem	2	5	54	1.082	28	10.090	5	5
Lincoln	2	7	96	1.061	91	13.247	7	7
Lobería	1	3	66	482	—	4.116	8	1
Lobos	1	6	100	1.217	87	16.376	8	15
Lomas de Zamora	2	2	271	340	—	10.800	22	31
Luján	1	7	14	1.720	—	3.127	23	—
Magdalena	1	2	30	214	9	780	2	5
Maipú	1	2	55	738	23	—	4	1
Marcelino Ugarte	1	4	64	468	—	—	6	7
Marcos Paz	1	3	13	25	—	—	3	1
Mar Chiquita	1	4	42	354	22	3.652	3	7
Matanza (4)	1	—	—	—	—	—	—	—
Mercedes	1	3	70	1.669	102	15.835	—	—
Merlo	1	3	66	716	38	3.939	7	21
Monte	1	4	60	691	22	2.989	2	11
Moreno	1	5	44	429	32	6.659	19	13
Navarro	1	3	43	192	24	—	4	—
Necochea	1	3	91	2.303	108	—	14	3
Nueve de Julio	1	7	108	2.008	120	1.350	12	7
Olavarría	1	6	152	1.223	106	21.872	15	2
Patagones	1	4	71	379	22	1.962	7	1
Pehuajó	3	14	161	1.549	100	3.870	19	26
Pellegrini	3	14	79	755	29	641	9	5
Pergamino	2	13	462	7.012	289	41.866	38	15
Pila (2)	—	—	—	—	—	—	—	—
Pilar (2)	—	—	—	—	—	—	—	—
Puan	1	5	44	538	—	—	4	—
Quilmes	2	10	210	2.548	129	6.773	40	14
Ramallo	1	4	60	775	26	5.615	6	—
Rauch	1	2	60	419	23	6.500	3	15
Rivadavia	1	2	64	1.145	23	780	4	6
Rojas	1	4	115	2.537	42	3.397	6	4
Roque Pérez	1	10	45	342	16	2.533	4	2
Saavedra	1	2	65	492	29	—	5	1
Saladillo	1	5	—	535	30	—	5	2
San Andrés de Giles	1	6	123	1.225	58	3.295	6	10
San Antonio de Areco	2	6	100	770	40	—	15	5
San Fernando	1	4	139	1.130	80	10.919	26	2
San Isidro	1	7	95	1.187	35	21.830	27	1
San Nicolás	2	7	233	3.551	198	35.705	26	14
San Pedro	2	8	116	863	57	2.854	11	5
San Vicente (2)	—	—	—	—	—	—	—	—
Seis de Setiembre	1	3	45	478	22	2.410	16	—
Suipacha (3)	—	—	—	—	—	—	—	—
Tandil	1	2	120	1.854	95	19.489	10	18
Tapalqué	2	10	101	1.177	20	8.160	9	—
Tordillo (2)	—	—	—	—	—	—	—	—
Tornquist	1	4	44	—	—	405	7	—
Trenque Lauquen (4)	1	—	—	—	—	—	—	—
Tres Arroyos	1	5	120	1.686	136	32.930	13	36
Veinticinco de Mayo	2	8	150	1.733	49	—	9	16
Vicente López	1	3	85	1.081	57	23.016	70	4
Villarino (2)	—	—	—	—	—	—	—	—

(1) Comprende: el personal de enfermeros, idóneos, obreros, maestranza y de servicio.
(2) No existe hospital.
(3) Existe un hospital no habilitado.
(4) No remitieron datos.

AÑO 1939

(Continuación).

Hermanas de Caridad	Enfermeros, etc. (1)	Total de sueldos y gastos	SUBVENCIONES				PARTIDO
			Nacional	Provincial	Municipal	TOTAL	
5	6	20.400	5.600	4.050	—	9.650	Laprida.
6	12	84.708	5.460	7.260	2.400	15.120	Las Conchas.
—	6	10.668	14.500	6.000	3.300	23.800	Las Flores
—	6	33.150	2.485	1.296	3.000	6.781	Leandro N. Alem.
6	15	99.343	21.399	8.640	12.500	42.539	Lincoln.
—	9	41.000	7.150	6.480	47.353	60.983	Lobería.
—	13	170.086	3.000	25.387	4.503	32.890	Lobos.
8	96	131.664	—	—	38.800	38.800	Lomas de Zamora.
5	15	60.106	10.000	1.280	5.000	16.280	Luján.
—	2	9.305	4.460	3.888	1.200	9.548	Magdalena.
—	3	35.281	3.570	4.050	2.580	10.200	Maipú.
6	3	30.670	4.170	8.100	3.600	15.870	Marcelino Ugarte.
—	2	4.200	—	—	—	—	Marcos Paz.
4	2	29.649	2.980	2.025	24.644	29.649	Mar Chiquita.
—	—	—	—	—	—	—	Matanza (4).
—	—	91.190	17.887	6.615	6.872	31.374	Mercedes.
5	3	92.470	7.146	6.840	18.000	31.986	Merlo.
4	3	10.723	1.190	3.645	1.560	6.395	Monte.
—	7	2.805	1.500	—	—	1.500	Moreno.
—	3	16.876	2.676	4.044	2.400	9.120	Navarro.
—	9	105.910	16.080	8.100	9.600	33.780	Necochea.
7	9	46.684	11.866	6.615	1.600	20.081	Nueve de Julio.
9	15	98.991	8.020	7.560	21.000	36.580	Olavarría.
—	5	39.599	6.250	6.075	11.000	23.325	Patagones.
—	5	61.055	13.246	8.567	6.960	28.773	Pehuajó.
—	5	60.845	9.560	8.100	9.600	27.260	Pellegrini.
8	40	566.087	17.867	15.120	53.600	86.587	Pergamino.
—	—	—	—	—	—	—	Pila (2).
—	—	—	—	—	—	—	Pilar (2).
4	8	28.571	8.000	8.910	2.400	19.310	Puan.
10	42	298.553	17.853	17.850	35.600	71.303	Quilmes.
5	3	—	—	—	—	—	Ramallo.
6	3	32.359	5.716	5.400	3.600	14.716	Rauch.
—	6	46.700	4.200	10.536	10.000	24.736	Rivadavia.
4	10	47.155	4.460	11.340	7.200	23.000	Rojas.
4	4	5.280	5.360	4.320	800	10.480	Roque Pérez.
5	1	32.755	5.360	4.320	1.243	10.923	Saavedra.
—	6	41.095	10.699	11.340	—	22.039	Saladillo.
9	8	66.140	13.000	8.100	—	21.100	San Andrés de Giles.
14	10	50.244	3.570	4.050	1.800	9.420	San Antonio de Areco.
7	24	139 175	14.000	9.720	24.000	47 720	San Fernando.
2	28	73.800	18.000	12.960	12.000	42 960	San Isidro.
13	28	146.830	852	54.610	—	55.462	San Nicolás.
4	10	91.262	17.866	5.197	600	23.663	San Pedro.
—	—	—	—	—	—	—	San Vicente (2).
4	6	40.743	20.000	5.670	2.400	28.070	Seis de Setiembre.
—	—	—	—	—	—	—	Suipacha (3).
8	18	68.382	11.927	9.010	4.000	24.937	Tandil.
6	16	17.300	9.440	12.960	12.600	35.000	Tapalqué.
—	—	—	—	—	—	—	Tordillo (2).
—	6	20.000	3.000	6.480	5.400	14.880	Tornquist.
—	—	—	—	—	—	—	Trenque Lauquen (4).
4	6	117.285	20.000	9.000	17.500	46.500	Tres Arroyos.
4	10	61.115	22.300	4.050	4.200	30.550	Veinticinco de Mayo.
5	32	188.180	4.000	9.700	53.340	67.040	Vicente López.
—	—	—	—	—	—	—	Villarino (2).

MORBILIDAD Y MORTALIDAD

(Enfermedades infecto

PARTIDO	Bronconeumonía	Coqueluche	Carbunclo	CANCER				Difteria	Erisipela	Escarlatina	FIEBRE		
				Aparato respiratorio	Aparato digestivo	Aparato génito urinario	De otras localizaciones				Tifoidea	Paratifoidea	Ondulante
TOTALES	1.547	265	275	194	617	253	394	2.253	220	456	705	77	29
Adolfo Alsina	2	—	6	—	6	—	9	10	—	—	1	—	—
Alberti	13	1	4	—	—	—	1	—	3	—	2	—	—
Almirante Brown	1	—	1	—	19	2	4	3	1	—	3	—	1
Avellaneda	60	9	—	8	9	7	3	—	—	1	4	—	—
Ayacucho	27	—	6	1	1	—	7	21	—	—	2	—	—
Azul	5	—	8	3	9	1	14	214	4	—	—	3	—
Bahía Blanca	29	—	—	14	26	4	16	49	9	11	4	1	—
Balcarce	9	—	1	—	6	—	1	4	—	1	—	—	—
Baradero	3	2	—	—	—	1	2	27	—	—	5	1	—
Bartolomé Mitre	63	58	—	—	—	—	—	43	—	—	24	—	—
Bolívar	35	1	2	—	3	—	—	62	1	2	6	—	—
Bragado	27	—	—	4	5	3	9	51	—	1	—	—	—
Brandsen	—	—	—	—	—	—	—	—	—	—	—	—	—
Campana	—	—	—	—	10	—	1	—	1	—	6	—	2
Cañuelas	1	—	1	2	2	1	1	8	1	—	4	—	—
Carlos Casares	9	—	2	11	4	8	2	37	4	9	4	8	5
Carlos Tejedor	1	—	1	—	—	—	—	29	—	—	—	—	—
Carmen de Areco	10	—	—	—	—	—	—	2	2	—	—	—	—
Caseros	1	—	6	—	1	1	1	1	—	—	—	—	—
Castelli	—	—	—	—	—	—	—	—	—	—	—	—	—
Colón	55	14	12	—	1	4	1	53	11	2	—	—	—
Coronel Dorrego	12	—	—	1	3	2	3	10	1	4	—	—	—
Coronel Pringles	9	3	2	—	—	—	—	4	—	—	—	—	—
Coronel Suárez	97	—	35	—	4	—	9	251	10	4	—	—	—
Chacabuco	8	—	—	—	10	9	3	12	—	—	1	—	—
Chascomús	24	—	—	4	6	—	2	45	5	3	4	—	1
Chivilcoy	15	22	5	3	13	4	9	5	2	3	37	12	—
Dolores	30	4	8	—	3	—	30	43	1	—	9	—	3
Esteban Echeverría	9	1	—	1	—	—	—	—	—	—	2	1	—
Exaltación de la Cruz	29	—	2	—	4	—	—	3	2	—	4	1	—
Florencio Varela	—	—	—	—	—	—	—	—	—	—	—	—	—
General Alvarado	1	—	—	—	1	2	—	—	—	—	1	—	—
General Alvear	8	—	9	2	11	—	3	105	4	2	—	—	—
General Arenales	—	—	—	—	—	—	—	—	—	—	—	—	—
General Belgrano	17	—	1	—	4	11	6	21	3	6	—	—	—
General Guido	—	—	—	—	—	—	—	—	—	—	—	—	—
General J. F. Uriburu	—	—	—	—	1	—	—	2	—	—	3	—	1
General Juan Madariaga	2	2	4	—	2	1	3	9	—	—	—	—	—
General Lamadrid	1	—	2	—	4	—	2	—	—	—	2	—	—
General Las Heras	1	—	—	—	—	—	—	—	—	—	—	—	—
General Lavalle	—	1	—	—	1	—	—	1	2	—	—	—	—
General Paz	—	—	—	—	—	—	—	—	—	—	—	—	—
General Pinto	14	—	7	4	2	—	1	—	3	—	8	2	—
General Pueyrredón	36	2	—	2	15	6	10	42	3	5	9	4	—
General Rodríguez	12	—	—	—	—	—	—	15	—	—	—	—	—
General San Martín	2	—	—	1	—	—	2	—	—	—	—	—	—
General Sarmiento	—	—	1	2	—	—	10	—	—	—	—	—	—
General Viamonte	42	5	1	—	1	—	—	1	—	—	—	—	—
General Villegas	4	1	3	1	7	2	6	7	1	—	17	—	—
González Chaves	—	—	—	—	—	—	—	—	—	—	—	—	—
Guaminí	1	—	6	2	1	—	2	6	3	—	—	—	—
Juárez	2	—	1	—	2	2	2	—	1	—	1	—	5
Junín	32	32	1	—	4	8	5	30	1	2	29	—	—
La Plata	90	18	15	20	80	46	57	171	45	247	105	—	1
Laprida	4	—	2	—	—	—	1	1	2	—	—	—	—

HOSPITALARIA. — AÑO 1939

contagiosas y cáncer)

Grippe	Lepra	Parálisis infantil	Paludismo	Rabia	Sífilis	Tétanos	TUBERCULOSIS			Viruela	Varicela	Sarampión	Peste bubónica	TOTAL GENERAL	Total de fallecidos	PARTIDO
							Aparato respiratorio	Osteo-articulares	Otros aparatos							
3.053	70	31	48	2	1.198	80	2.226	160	296	—	92	210	—	14.751	1.728	**TOTALES.**
10	—	—	—	—	11	2	—	—	1	—	1	1	—	60	7	Adolfo Alsina.
8	—	—	2	—	9	1	7	—	1	—	—	1	—	53	5	Alberti.
2	—	—	—	—	4	1	10	10	1	—	—	—	—	63	8	Almirante Brown.
45	—	1	—	—	5	—	22	—	2	—	—	—	—	176	71	Avellaneda.
22	—	—	—	—	60	3	11	—	—	—	1	—	—	162	20	Ayacucho.
30	—	—	—	—	10	2	19	5	—	—	—	—	—	327	33	Azul.
81	—	1	1	—	44	3	71	2	3	—	8	16	—	393	64	Bahía Blanca.
29	—	—	—	—	14	4	19	—	1	—	1	—	—	90	17	Balcarce.
2	—	—	1	—	—	—	8	—	—	—	—	1	—	53	6	Baradero.
64	—	—	—	—	3	1	3	—	—	—	—	—	—	259	15	Bartolomé Mitre.
77	—	—	—	—	—	1	41	—	—	—	—	—	—	231	35	Bolívar.
47	—	—	—	—	15	—	28	—	1	—	1	7	—	199	26	Bragado.
—	—	—	—	—	—	—	—	—	—	—	—	—	—	—	—	Brandsen.
19	—	—	—	—	14	—	19	—	—	—	—	3	—	75	10	Campana.
9	—	—	—	—	—	—	1	—	—	—	—	—	—	31	8	Cañuelas.
25	—	—	—	—	7	—	14	9	10	—	—	9	—	177	—	Carlos Casares.
9	—	—	—	—	29	1	15	—	—	—	—	—	—	85	8	Carlos Tejedor.
20	—	—	—	—	10	—	16	—	—	—	—	—	—	60	6	Carmen de Areco.
—	—	—	—	—	5	—	2	—	—	—	—	—	—	18	2	Caseros.
—	—	—	—	—	—	—	—	—	—	—	—	—	—	—	—	Castelli.
87	—	6	—	—	5	—	9	—	7	—	—	1	—	268	31	Colón.
27	—	—	—	—	13	—	10	3	1	—	1	3	—	94	13	Coronel Dorrego.
21	—	—	1	—	1	1	4	1	—	—	1	1	—	49	9	Coronel Pringles.
315	1	—	1	—	17	—	17	—	—	—	—	—	—	761	27	Coronel Suárez.
43	—	—	—	—	18	—	8	—	—	—	—	4	—	116	11	Chacabuco.
87	—	—	—	—	57	1	26	1	8	—	5	4	—	283	12	Chascomús.
6	2	—	—	—	14	3	39	1	3	—	5	—	—	203	51	Chivilcoy.
35	—	—	—	—	33	—	37	—	—	—	—	5	—	241	23	Dolores.
2	—	—	—	1	1	—	—	—	—	—	—	—	—	18	9	Esteban Echeverría.
20	—	—	—	—	1	—	—	—	—	—	—	—	—	66	3	Exaltación de la Cruz
—	—	—	—	—	—	—	—	—	—	—	—	—	—	—	—	Florencio Varela.
3	—	—	—	—	1	1	2	—	3	—	—	3	—	18	7	General Alvarado.
89	—	—	—	—	10	—	18	7	6	—	—	4	—	278	13	General Alvear.
—	—	—	—	—	—	—	—	—	—	—	—	—	—	—	—	General Arenales.
57	—	—	—	—	2	—	2	—	4	—	—	—	—	134	15	General Belgrano.
—	—	—	—	—	—	—	—	—	—	—	—	—	—	—	—	General Guido.
15	—	—	—	—	17	1	10	1	—	—	1	—	—	52	1	Gral. José F. Uriburu.
21	—	—	—	—	12	—	22	5	6	—	—	5	—	94	4	General Juan Madariaga.
—	—	—	—	—	—	—	19	7	4	—	—	—	—	41	8	General Lamadrid.
—	—	—	—	—	—	1	—	—	—	—	—	—	—	2	1	General Las Heras.
3	—	—	—	—	—	—	2	1	—	—	—	1	—	12	5	General Lavalle.
—	—	—	—	—	—	—	—	—	—	—	—	—	—	—	—	General Paz.
21	—	—	—	—	14	—	16	1	—	—	—	6	—	99	5	General Pinto.
57	—	1	—	—	23	3	43	5	6	—	—	50	—	322	50	General Pueyrredón.
17	—	—	—	—	3	4	—	—	—	—	—	—	—	51	—	General Rodríguez.
—	4	1	3	—	—	—	—	—	—	—	—	—	—	13	6	General San Martín.
3	—	4	1	—	10	4	—	1	—	—	—	—	—	36	5	General Sarmiento.
23	—	—	—	—	—	—	—	—	—	—	—	—	—	73	17	General Viamonte.
1	—	—	—	—	9	—	21	—	5	—	—	—	—	85	25	General Villegas.
—	—	—	—	—	—	—	—	—	—	—	—	—	—	—	—	González Chaves.
7	1	—	—	—	23	—	15	—	6	—	—	—	—	73	5	Guaminí.
33	—	—	—	—	1	—	3	—	5	—	—	—	—	58	5	Juárez.
51	—	—	—	—	50	1	55	—	6	—	—	—	—	307	19	Junín.
63	59	12	2	—	127	8	325	61	76	—	23	9	—	1.660	281	Laprida.
—	—	—	—	—	—	—	1	1	—	—	—	—	—	12	3	La Plata.

MORBILIDAD Y MORTALIDAD

(Enfermedades infecto

PARTIDO	Bronconeumonía	Coqueluche	Carbunclo	CANCER				Difteria	Erisipela	Escarlatina	FIEBRE		
				Aparato respiratorio	Aparato digestivo	Aparato génito urinario	De otras localizaciones				Tifoidea	Paratifoidea	Ondulante
Las Conchas	—	—	—	2	2	1	4	—	—	—	10	—	—
Las Flores	8	—	2	—	2	—	—	10	—	—	—	—	—
Leandro N. Alem	10	1	1	—	5	—	2	16	2	1	13	4	3
Lincoln	24	—	2	4	6	3	10	34	4	—	23	—	—
Lobería	8	—	—	—	—	6	—	20	4	2	—	—	—
Lobos	2	—	2	1	7	6	4	6	2	—	3	—	—
Lomas de Zamora	8	—	—	12	17	9	27	5	—	—	5	—	—
Luján	14	—	2	2	1	—	—	12	1	4	11	—	—
Magdalena	8	—	—	2	10	—	—	—	—	—	—	—	—
Maipú	21	4	12	—	7	1	1	51	9	12	14	2	—
Marcelino Ugarte	9	3	—	—	5	4	—	—	—	—	17	4	—
Marcos Paz	—	—	—	—	—	—	—	—	—	—	—	—	—
Mar Chiquita	19	2	2	—	—	3	—	17	1	—	—	—	—
Matanza	—	—	—	—	—	—	—	—	—	—	—	—	—
Mercedes	26	1	2	7	12	19	4	42	2	12	23	1	1
Merlo	1	—	—	—	1	—	—	—	—	—	—	—	—
Monte	17	10	7	—	7	1	—	42	19	18	—	—	—
Moreno	—	—	—	—	—	—	—	—	—	—	—	—	—
Navarro	18	—	6	5	15	4	—	9	3	—	1	1	1
Necochea	36	2	7	2	20	3	4	12	2	2	7	1	—
Nueve de Julio	41	—	4	1	3	7	11	13	2	2	19	—	—
Olavarría	7	—	1	5	6	—	4	56	4	2	1	1	—
Patagones	19	17	—	2	8	—	4	2	—	—	5	2	—
Pehuajó	23	1	26	9	31	—	7	32	1	8	22	—	—
Pellegrini	4	—	4	—	2	2	3	—	2	2	1	—	—
Pergamino	78	24	1	6	12	8	15	45	4	15	80	—	—
Pila	—	—	—	—	—	—	—	—	—	—	—	—	—
Pilar	—	—	—	—	—	—	—	—	—	—	—	—	—
Puan	10	—	4	—	1	5	—	9	—	1	2	3	—
Quilmes	18	2	—	13	18	12	8	1	7	—	12	—	—
Ramallo	5	—	—	—	2	—	1	9	3	3	76	—	4
Rauch	2	—	1	—	4	—	2	—	1	—	—	—	—
Rivadavia	—	4	3	—	1	1	—	—	—	—	5	—	—
Rojas	40	7	—	2	10	2	2	76	4	5	17	13	—
Roque Pérez	4	—	—	1	1	—	2	1	—	2	—	—	—
Saavedra	4	—	2	1	4	1	1	51	1	2	—	1	—
Saladillo	—	—	—	1	—	3	1	7	—	1	—	—	—
San Andrés de Giles	31	2	1	4	4	1	6	27	4	9	8	7	—
San Antonio de Areco	2	—	4	—	4	—	10	10	2	1	—	—	—
San Fernando	11	—	—	21	15	4	2	1	2	—	5	—	—
San Isidro	10	—	—	—	4	1	—	1	—	1	1	—	—
San Nicolás	20	7	—	2	11	3	6	132	1	25	17	—	—
San Pedro	2	—	—	—	14	1	3	6	1	4	6	1	—
San Vicente	—	—	—	—	—	—	—	—	—	—	—	—	—
Seis de Setiembre	2	—	—	—	—	—	—	18	—	—	—	—	—
Suipacha	—	—	—	—	—	—	—	—	—	—	—	—	—
Tandil	53	—	2	—	16	1	1	—	—	—	—	—	—
Tapalqué	2	—	12	—	5	3	1	14	1	—	—	—	—
Tordillo	—	—	—	—	—	—	—	—	—	—	—	—	—
Tornquist	2	—	—	1	1	—	2	10	—	2	2	—	1
Trenque Lauquen	2	—	5	—	4	1	5	16	2	16	1	3	—
Tres Arroyos	49	—	5	—	36	—	—	42	3	—	1	—	—
Veinticinco de Mayo	2	—	—	—	—	10	—	—	—	—	—	—	—
Vicente López	22	2	—	2	2	2	3	—	—	1	—	—	—
Villarino	—	—	—	—	—	—	—	—	—	—	—	—	—
Total de fallecidos	361	18	19	79	241	88	107	106	7	16	51	1	1

HOSPITALARIA. — AÑO 1939

contagiosas y cáncer) *(Continuación)*

Grippe	Lepra	Parálisis infantil	Paludismo	Rabia	Sífilis	Tétanos	TUBERCULOSIS			Viruela	Varicela	Sarampión	Peste bubónica	TOTAL GENERAL	Total de fallecidos	PARTIDO
							Aparato respiratorio	Osteo-articulares	Otros aparatos							
1	—	—	—	—	6	—	2	—	—	—	—	—	—	28	2	Las Conchas.
12	—	—	—	—	1	—	1	—	—	—	—	—	—	36	7	Las Flores.
13	—	—	—	—	6	—	5	3	2	—	—	—	—	87	14	Leandro N. Alem.
26	1	—	—	—	11	4	21	4	8	—	1	3	—	189	36	Lincoln.
17	—	—	—	—	3	—	26	1	1	—	—	2	—	90	11	Lobería.
5	—	—	—	—	5	—	14	—	—	—	—	—	—	57	29	Lobos.
19	—	—	1	—	6	2	17	1	10	—	—	—	—	139	45	Lomas de Zamora.
42	—	—	—	—	5	—	3	—	—	—	—	2	—	99	13	Luján.
4	—	2	—	—	—	—	—	—	—	—	—	—	—	26	—	Magdalena.
127	—	—	—	—	17	1	8	—	—	—	2	7	—	296	11	Maipú.
—	—	—	7	—	—	—	6	—	—	—	—	—	—	55	12	Marcelino Ugarte.
—	—	—	—	—	—	—	—	—	—	—	—	—	—	—	—	Marcos Paz.
20	—	—	—	—	1	1	—	—	—	—	5	—	—	71	2	Mar Chiquita.
—	—	—	—	—	—	—	—	—	—	—	—	—	—	—	—	Matanza.
28	—	—	—	—	23	—	47	1	4	—	1	7	—	263	34	Mercedes.
7	—	—	1	—	—	—	—	—	—	—	—	—	—	10	1	Merlo.
46	—	—	—	—	5	—	8	1	1	—	4	11	—	197	8	Monte.
—	—	—	—	—	—	—	—	—	—	—	—	—	—	—	—	Moreno.
9	—	—	—	—	5	—	28	1	1	—	1	—	—	108	9	Navarro.
145	—	—	1	—	6	1	4	—	16	—	—	1	—	272	44	Necochea.
49	—	—	—	—	37	5	89	—	9	—	—	—	—	292	13	Nueve de Julio.
37	—	—	—	1	23	2	58	2	17	—	—	1	—	228	32	Olavarría.
29	—	—	—	—	2	—	6	—	—	—	—	—	—	96	8	Patagones.
26	—	—	—	—	32	1	50	2	2	—	—	4	—	277	38	Pehuajó.
—	2	—	8	—	—	1	7	—	9	—	—	—	—	47	12	Pellegrini.
64	—	—	—	—	34	2	407	9	30	—	3	2	—	839	67	Pergamino.
—	—	—	—	—	—	—	—	—	—	—	—	—	—	—	—	Pila.
—	—	—	—	—	—	—	—	—	—	—	—	—	—	—	—	Pilar.
21	—	1	4	—	—	—	5	—	—	—	—	—	—	66	6	Puan.
6	—	—	—	—	37	—	12	2	2	—	1	1	—	152	40	Quilmes.
14	—	1	3	—	5	3	7	—	1	—	—	1	—	138	4	Ramallo.
21	—	—	—	—	7	—	6	—	1	—	—	1	—	46	4	Rauch.
4	—	—	—	—	—	—	1	—	—	—	—	—	—	19	3	Rivadavia.
95	—	—	—	—	44	2	9	2	—	—	10	13	—	353	18	Rojas.
5	—	—	7	—	1	—	1	—	3	—	—	1	—	29	—	Roque Pérez.
15	—	—	—	—	5	1	8	2	1	—	—	—	—	100	9	Saavedra.
2	—	—	—	—	1	1	10	—	1	—	—	—	—	28	5	Saladillo.
102	—	—	—	—	9	—	24	—	—	—	1	8	—	248	10	San Andrés de Giles.
18	—	—	—	—	—	—	22	2	1	—	—	3	—	79	6	San Antonio de Areco.
29	—	—	1	—	6	—	3	1	2	—	—	—	—	103	11	San Fernando.
48	—	—	—	—	9	1	15	—	—	—	—	1	—	92	5	San Isidro.
62	—	—	1	—	19	1	147	—	—	—	4	—	—	458	28	San Nicolás.
39	—	1	2	—	7	1	20	1	—	—	—	—	—	109	12	San Pedro.
—	—	—	—	—	—	—	—	—	—	—	—	—	—	—	—	San Vicente.
4	—	—	—	—	—	—	4	—	1	—	—	1	—	30	1	Seis de Setiembre.
—	—	—	—	—	—	—	—	—	—	—	—	—	—	—	—	Suipacha.
105	—	—	—	—	72	—	7	—	—	—	—	—	—	257	27	Tandil.
17	—	—	—	—	—	1	—	2	3	—	—	—	—	61	7	Tapalqué.
—	—	—	—	—	—	—	—	—	—	—	—	—	—	—	—	Tordillo.
2	—	—	—	—	1	—	2	—	2	—	—	—	—	28	7	Tornquist.
46	—	—	—	—	14	2	43	—	2	—	1	2	—	165	18	Trenque Lauquen.
22	—	—	—	—	22	—	54	—	—	—	5	—	—	239	43	Tres Arroyos.
32	—	—	—	—	9	—	—	—	—	—	—	—	—	53	2	Veinticinco de Mayo.
12	—	—	—	—	—	—	9	1	—	—	5	4	—	65	9	Vicente López.
—	—	—	—	—	—	—	—	—	—	—	—	—	—	—	—	Villarino.
22	9	2	8	2	66	44	365	45	45	—	21	4	—	—	1.728	Total de fallecidos.

MORBILIDAD Y MORTALIDAD HOSPITALARIA. — AÑO 1939

DIAGNOSTICO	Cantidad de internados	Cantidad de fallecidos	% de defunciones
TOTALES	112.943	5.457	4,8
Apendicitis	16.080	80	0,5
Aborto	4.343	13	0,3
Accidente por corriente eléctrica	71	21	29,6
Bronconeumonía	1.547	361	23,3
Coqueluche	265	18	6,8
Carbunclo	275	19	6,9
Cáncer:			
del aparato respiratorio	194	79	40,7
del aparato digestivo	617	241	39,1
del aparato génito-urinario	253	88	34,8
de otras localizaciones	394	107	27,1
Complicaciones puerperales	327	36	11,0
Difteria	2.253	106	4,7
Disentería	153	8	5,2
Diabetes	465	49	10,5
Enfermedades:			
parasitarias	187	4	2,1
por carencia (por avitaminosis)	77	12	15,6
de las glándul. de secreción interna	139	4	2,9
de la sangre:			
anemia	719	32	4,5
leucemia y aleucemia	53	11	20,8
órganos hematopoyéticos	46	3	6,5
oftalmológicas	629	4	0,6
del oído y sus anexos	750	7	0,9
de las fosas nasales y anexos	1.106	143	12,9
del aparato cardio-aórtico	2.782	477	17,1
del sistema arterio-venoso	1.179	54	4,6
del sistema nervioso	1.123	18	1,6
del sistema linfático	211	8	3,8
laringo-tráqueo-brónquicas	2.238	51	2,3
de las vías digestivas superiores	515	14	2,7
del estómago	1.241	47	3,8
del intestino	1.798	91	5,1
del hígado y vesícula	2.116	81	3,8
del páncreas	53	17	32,1
del riñón, pelvis y uréteres	845	30	3,6
de la vejiga y próstata	1.021	66	6,5
ginecológicas	3.888	68	1,7
de la piel y anexos	1.596	20	1,3
de los huesos (no tuberculosas)	1.467	23	1,6
de las articulaciones	482	6	1,2
Embarazo normal	5.085	10	0,2
Embarazo ectópico	169	8	4,7
Epilepsia	251	7	2,8
Erisipela	220	7	3,2
Escarlatina	456	16	3,5
Fiebre tifoidea	705	51	7,2
Fiebre paratifoidea	77	1	1,3
Fiebre ondulante	29	1	3,4
Grippe	3.053	22	0,7
Gonococcia	851	29	3,4
Hemorr., trombosis y embolia cerebral	606	218	36,0
Hernias	2.778	45	1,6
Heridas	4.938	221	4,5
Intoxicación exógena	151	24	15,9
Intoxicación endógena	240	65	27,1
Lepra	70	9	12,9
Litiasis biliar	817	18	2,2
Litiasis renal	226	14	6,2
Meningitis no bacilar	216	109	50,5
Neumonía	1.882	207	11,0
Nefritis	527	28	5,3
Parto normal	13.196	14	0,1
Parto patológico	609	24	3,9
Prematuros y débiles congénitos	87	23	26,4
Peste bubónica	—	—	—
Parálisis infantil	31	2	6,5
Parálisis general y tabes	253	21	8,3
Pleuresía	869	60	6,9
Peritonitis	706	187	26,5
Paludismo	48	8	16,7
Quemaduras	674	49	7,3
Quiste hidatídico	430	16	3,7
Rabia	2	2	100,0
Reumatismo poliarticular agudo	1.567	11	0,7
Reumatismo crónico	1.279	25	1,9
Sarampión	210	4	1,9
Septicemia	290	98	33,8
Sífilis	1.198	66	5,5
Síncope	51	45	88,2
Suicidios:			
ingestión de tóxicos	50	10	20,0
arma blanca	23	6	26,1
arma de fuego	35	13	37,1
asfixia	12	11	91,7
Tétanos	80	44	55,0
Traumatismo y contusiones	3.913	167	4,3
Tuberculosis:			
del aparato respiratorio	2.226	365	16,4
osteo-articulares	160	45	28,1
de otros aparatos	296	45	15,2
Tumores benignos	1.236	26	2,1
Ulcera de estómago-duodeno	764	109	14,3
Uremia	337	114	33,8
Viruela	—	—	—
Varicela	92	21	22,8
Otras enfermedades no especificadas	5.374	199	3,7

Realizado con datos obtenidos en la Dirección General de Higiene de la Provincia.

LA EDIFICACION EN LA PROVINCIA DE BUENOS AIRES

Años 1936 a 1939

SUPERFICIE CUBIERTA

EDIFICACION PUBLICA — EDIFICACION ESCOLAR — EDIFICACION PARTICULAR

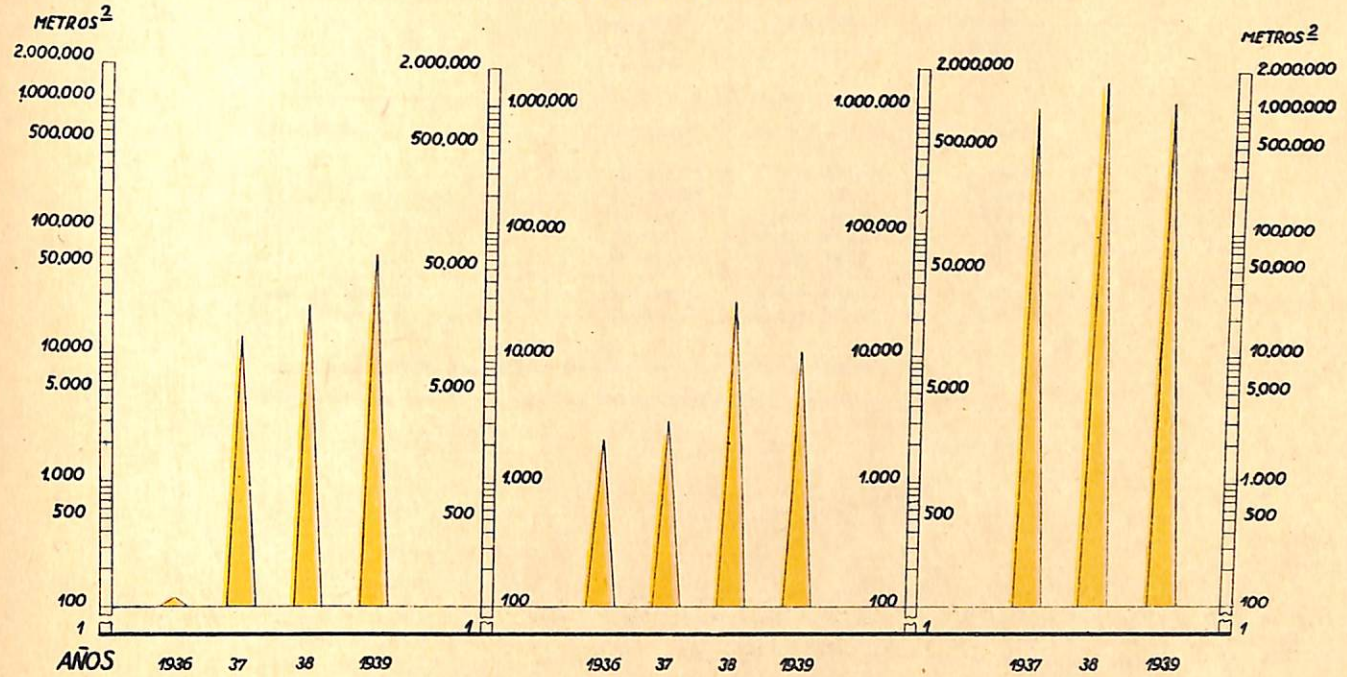

VALOR

EDIFICACION PUBLICA — EDIFICACION ESCOLAR — EDIFICACION PARTICULAR

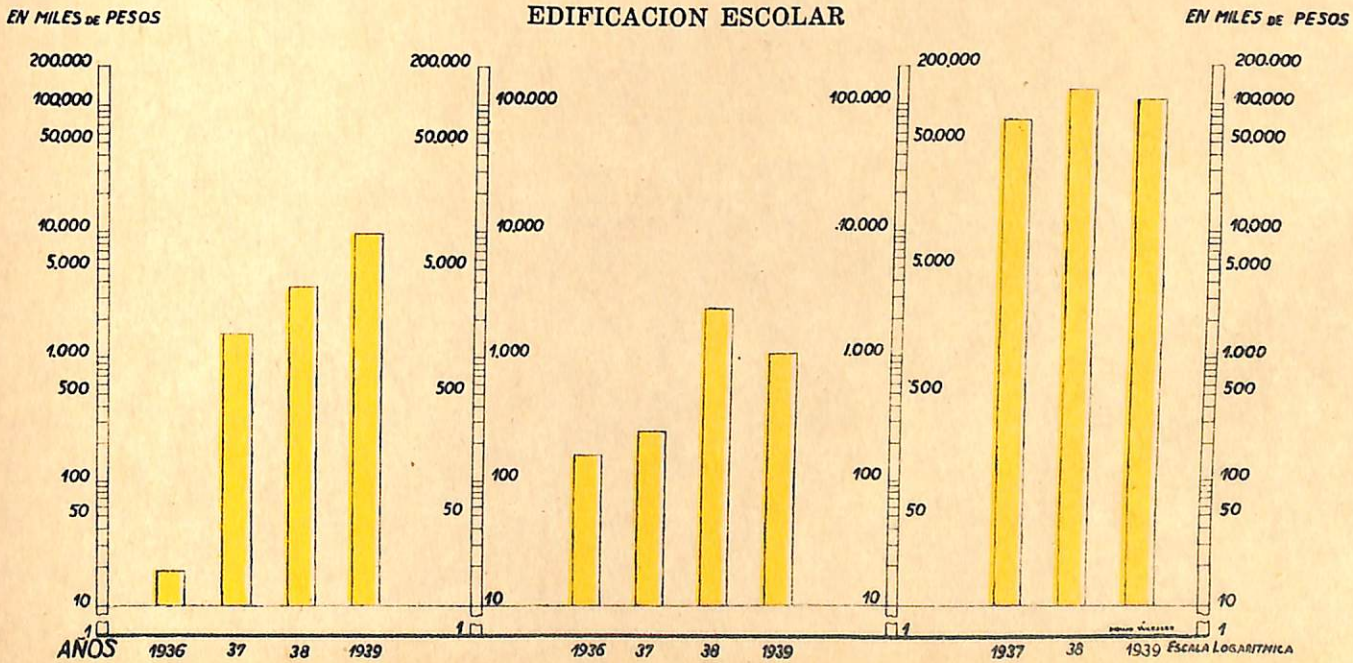

NOTA. — No se poseen datos de la edificación particular en el año 1936.

CONSTRUCCION Y AMPLIACION DE EDIFICIOS PUBLICOS EN LA PROVINCIA DE BUENOS AIRES. AÑOS 1935 - 1939 (1)

AÑO	Superficie cubierta en m².	Importe en $ m/n	Promedio por m² en $ m/n
TOTALES	198.748,61	25.843.233,73	130,03
1935	6.188,93	858.881,91	138,78
1936	186,20	19.375,—	104,05
1937	14.700,18	1.665.941,07	113,33
1938	27.503,40	3.605.519,67	131,09
1939	77.511,89	9.887.151,71	127,56
Total del período	126.090,60	16.036.869,36	127,18
En construcción	72.658,01	9.806.364,37	134,96

Datos suministrados por la Dirección de Arquitectura de la Provincia.

(1) No se han tomado en consideración las reparaciones efectuadas.

CONSTRUCCION Y AMPLIACION DE EDIFICIOS PUBLICOS POR PARTIDO (1)

PARTIDO	DENOMINACION DE LA OBRA	Superficie cubierta en m²	Cantidad de pisos	Importe en $ m/n.	Fecha de recepción	OBSERVACIONES
Año 1935						
	TOTAL	6.188,93	—	858.881,91	—	
Bolívar	Comisaría	703,90	2	79.300,34	11/10/1935	—
Bolívar	Escuela	956,24	2	170.711,74	11/10/1935	—
General Pueyrredón	Subcomisaría de Mar del Plata	312,31	1	29.146,19	25/8/1935	—
La Plata	Hospital San Juan de Dios	783,39	2	169.382,03	20/2/1935	Ampliación y repar.
La Plata	Cárcel de Mujeres de Olmos	2.786,05	3	557.443,03	27/9/1935	—
Mercedes	Comisaría	122,45	1	10.428,75	21/9/1935	—
Monte	Comisaría	524,59	1	42.469,83	3/3/1935	—
Año 1936						
	TOTAL	186,20	—	19.375,—		
La Plata	Lavadero del Hospital de Niños	186,20	1	19.375,—	19/9/1936	—
Año 1937						
	TOTAL	14.700,18	—	1.665.941,07		
Chivilcoy	Hospital de Chivilcoy	935,—	1	99.936,26	14/4/1937	Ampliación.
General Las Heras	Sala de Primeros Auxilios	213,—	1	22.876,22	4/10/1937	—
General Pinto	Hospital de Ameghino	594,—	1	73.519,—	24/5/1937	—
La Plata	Panadería del Hospital Melchor Romero	108,—	1	28.890,—	2/3/1937	Amp. e inst. mecán.
La Plata	Villa en el Instituto «Gambier»	196,90	2	45.572,15	13/3/1937	—
La Plata	Mercado de Ensenada	2.549,47	1	320.655,56	26/7/1937	—
La Plata	Hangar Aeródromo del Dique	336,11	1	11.278,11	10/9/1937	—
La Plata	Locales Sanitarios de Punta Lara	197,96	2	66.782,50	1/12/1937	—
Lobos	Tribunales	7.688,34	4	797.287,04	20/12/1937	Ampliación.
Magdalena	Maternidad en el Hospital Regional	277,75	1	33.211,33	23/6/1937	—
Pehuajó	Colegio de la Sagrada Familia	214,80	1	21.834,43	24/3/1937	—
Quilmes	Pabellón en el Hospital de Beneficencia	1.270,05	2	99.896,17	5/11/1937	—
	Locales Sanitarios en la Playa	118,80	1	44.202,30	22/11/1937	—
Año 1938						
	TOTAL	27.503,40	—	3.605.519,67		
Bolívar	Edificio Municipal	1.439,34	2	285.133,38	1/4/1938	—
Bragado	Maternidad en el Hospital	257,95	1	36.653,36	10/12/1938	—
Castelli	Asilo Cristo Rey	370,70	1	34.388,90	1/4/1938	—
Castelli	Comisaría	694,—	2	65.009,17	13/9/1938	—
Chacabuco	Hospital T. Keating de Castilla	86,61	1	17.418,13	21/6/1938	—
Florencio Varela	Cuadra para tropa de la Policía Caminera	336,74	2	34.930,63	4/7/1938	—
General Belgrano	Comisaría	712,47	1	68.095,86	13/12/1938	—
General Viamonte	Pabellón Externos del Hospital	105,14	1	25.304,16	1/7/1938	—
General Viamonte	Comisaría	494,66	2	47.024,75	3/9/1938	—
La Plata	Asilo de Huérfanos	290,10	1	14.965,78	10/1/1938	Ampliación.
La Plata	Pabellón de Cirugía del Policlínico	2.340,—	4	299.866,68	2/3/1938	—
La Plata	Cuartel de Patrulleros	120,—	1	13.303,65	30/5/1938	—
La Plata	Pabellón Leprosos del Hosp. S. J. de Dios	796,06	2	89.561,13	3/8/1938	—
Luján	Hospital de Niños	13.066,90	4	1.813.469,39	12/10/1938	Ampliación.
Marcos Paz	Recovas en la Nueva Avenida	1.260,48	1	178.767,64	2/6/1938	—
Mar Chiquita	Comisaría	328,26	1	32.780,67	22/9/1938	—
Merlo	Comisaría	496,74	2	34.988,—	19/10/1938	—
	Hospital	522,47	1	73.522,72	30/3/1938	Ampliación.

(1) No se han tomado en consideración las reparaciones efectuadas.

CONSTRUCCION Y AMPLIACION DE EDIFICIOS PUBLICOS POR PARTIDO

(Continuación)

PARTIDO	DENOMINACION DE LA OBRA	Superficie cubierta en m².	Cantidad de pisos	Importe en $ %	Fecha de recepción	OBSERVACIONES
Año 1938						
Seis de Setiembre	Comisaría	90,50	1	13.393,67	29/8/1938	Ampliación.
Olavarría	Casas para obreros en Sierra Chica	533,20	1	55.166,54	16/9/1938	—
Pehuajó	Pabellón de Tuberculosos	700,—	2	81.815,18	19/2/1938	—
Pergamino	Subcomisaría de Acevedo	229,58	1	20.100,—	10/1/1938	—
Rauch	Comisaría	687,45	2	72.147,80	20/8/1938	—
Roque Pérez	Comisaría	392,68	2	41.810,28	4/5/1938	—
Roque Pérez	Hospital	193,54	1	31.901,50	30/6/1938	Ampliación.
San Antonio de Areco	Museo Criollo	416,69	1	64.167,44	22/12/1938	—
Villarino	Comisaría de Médanos	541,14	1	59.833,26	10/12/1938	—
Año 1939						
	TOTAL	77.511,89	—	9.887.151,71		
Avellaneda	Asistencia Pública de Wilde	400,—	2	50.000,—	12/2/1939	—
Bartolomé Mitre	Balneario sobre el río Arrecifes	507,43	2	55.652,01	17/5/1939	—
Bartolomé Mitre	Lav. en el Hosp. S. Francisco (Arrecifes)	158,20	2	14.146,34	20/10/1939	—
Bragado	Pabellón de Tuberculosos	700,—	2	78.489,81	3/3/1939	—
Carlos Tejedor	Subcomisaría de Tres Algarrobos	309,16	2	32.818,47	23/8/1939	—
Carlos Tejedor	Pabellón de Tuberculosos	700,—	2	92.952,14	4/12/1939	—
Carmen de Areco	Edificio Fiscal	395,98	2	43.250,—	18/12/1939	—
Chascomús	Destacamento Policial de Monasterio	144,16	2	20.055,72	21/9/1939	—
Dolores	Municipalidad	2.394,15	2	260.936,10	10/3/1939	—
Dolores	Escuela «Osvaldo Magnasco»	197.—	1	34.846,95	30/5/1939	—
General Alvarado	Pabellón de Tuberculosos en Miramar	700,—	2	80.872,11	9/2/1939	—
General Belgrano	Pabellón de Tuberculosos	700,—	2	78.879,01	9/5/1939	—
General Lamadrid	Pabellón de Tuberculosos	700,—	2	86.035,73	23/12/1939	—
General Paz	Palacio Municipal	1.361,52	4	151.838,15	6/10/1939	—
General Pinto	Subcomisaría de Germania	420,27	1	40.297,48	2/8/1939	—
General Pinto	Casa para Comisario	192,24	2	31.747,92	27/8/1939	—
General Pueyrredón	Urbanización de Playa Grande	30.810,30	—	4.129.901,64	7/7/1939	Total de const. baln.
General Pueyrredón	Yacht Club en Playa Grande	1.762,26	4	321.687,11	1/12/1939	—
General Villegas	Comisaría	409,07	2	54.678,54	23/2/1939	—
Junín	Pabellón de Tuberculosos	700,—	2	74.349,65	15/5/1939	—
La Plata	Subcomisaría de Los Talas	268,92	2	34.820,34	5/3/1939	—
La Plata	Ministerio de Hacienda	8.084,—	5	625.504,84	8/3/1939	—
La Plata	Asistencia Pública de La Plata	877,39	2	107.093,17	20/3/1939	Ampliación y repar.
La Plata	Residencia de los Gobernadores	1.763,64	3	598.724,95	23/3/1939	—
La Plata	Registro General y Censo Permanente	11.483,34	8	1.254.339,72	8/5/1939	—
La Plata	Pabellón cocina del Policlínico	100,—	2	24.450,95	20/6/1939	Amp. e instalaciones.
La Plata	Pab. Hosp. S. J. de Dios (Penad. Tuberc.)	605,66	1	68.324,40	9/9/1939	—
La Plata	Gabinete del Ministerio de Hacienda	4.300,—	5	753.102,60	9/10/1939	—
Laprida	Pabellón de Tuberculosos	700,—	2	78.938,65	3/3/1939	—
Magdalena	Edificio Fiscal	428,40	2	39.098,64	28/8/1939	—
Mar Chiquita	Pabellón de Tuberculosos	700,—	2	77.266,83	30/9/1939	—
Olavarría	Lavadero Mecánico del Hospital	107,50	1	22.321,60	1/9/1939	—
Olavarría	Pabellón de Tuberculosos	700,—	2	77.302,30	30/9/1939	—
Ramallo	Maternidad	269,50	1	36.826,71	14/8/1939	—
Saavedra	Hangar Aeródromo	322,50	1	13.869,20	3/6/1939	—
Saavedra	Subcomisaría de Arroyo Corto	227,90	1	24.484,31	5/12/1939	—
Saavedra	Pileta de Natación de Pigüé	575,40	1	51.429,55	12/12/1939	—
Saladillo	Pabellón de Tuberculosos	700,—	2	80.807,89	10/5/1939	—
Tandil	Pabellón Cirugía del Hospital Santamarina	454,—	2	53.087,52	15/2/1939	—
Veinticinco de Mayo	Subc. R. Civil y Val. de N. de la Riestra	482,—	2	52.728,52	30/9/1939	—
Vicente López	Pabellón de Tuberculosos	700,—	2	79.194,14	25/9/1939	—

CONSTRUCCION Y AMPLIACION DE EDIFICIOS PUBLICOS POR PARTIDO

Obras en ejecución al finalizar el año 1939

PARTIDO	DENOMINACION DE LA OBRA	Superficie cubierta en mts.²	Cantidad de pisos	Importe en $ m/n	Fecha de recepción	OBSERVACIONES
TOTAL		**72.658,01**	—	**9.806.364,37**	—	—
Azul	Maternidad de Cacharí	170,68	1	22.629,65	—	—
Brandsen	Sala de Primeros Auxilios	326,90	1	32.010,55	—	—
Carlos Casares	Pabellón de Tuberculosos	700,—	2	83.339,81	—	—
Carmen de Areco	Comisaría	392,64	2	42.017,34	—	—
Coronel Suárez	Pabellón de Tuberculosos	700,—	2	78.221,64	—	—
Chascomús	Museo Pampeano	381,35	2	28.672,74	—	—
Chivilcoy	Pabellón de Tuberculosos	700,—	2	72.897,23	—	—
Dolores	Museo Indio	480,36	1	31.153,31	—	—
General Pinto	Pabellón de Tuberculosos	700,—	2	71.692,32	—	—
Guaminí	Pabellón de Tuberculosos	700,—	2	86.114,77	—	—
La Plata	Cárcel de Encausados de Olmos	28.679,94	6	3.554.918,27	—	—
La Plata	Ministerio de Hacienda	8.226,10	5	861.445,50	—	—
La Plata	Local Depósito de Obras Sanitarias	460,—	1	29.670,63	—	—
La Plata	Casa Cuna	1.850,—	3	216.851,74	—	—
Lincoln	Pabellón de Tuberculosos	700,—	2	76.311,15	—	—
Lobería	Pabellón de Tuberculosos	700,—	2	86.492,66	—	—
Lobos	Pabellón de Tuberculosos	700,—	2	76.021,97	—	—
Luján	Pabellón del Museo Histórico	3.859,24	2	119.138,42	—	—
Magdalena	Salón Parroquial	351,59	2	23.199,20	—	—
Maipú	Pabellón de Tuberculosos	700,—	2	91.567,40	—	—
Marcelino Ugarte	Pabellón de Tuberculosos	700,—	2	76.066,08	—	—
Mar Chiquita	Escuela «N. Ezeiza»	2.032,94	1	150.577,33	—	Ampliación.
Necochea	Pabellón de Tuberculosos	700,—	2	85.025,31	—	—
Puan	Pabellón de Tuberculosos	700,—	2	84.043,09	—	—
Roque Pérez	Edificio Fiscal	718,54	2	77.703,74	—	—
Saavedra	Pabellón de Tuberculosos (Pigüé)	700,—	2	84.043,09	—	—
Seis de Setiembre	Subcom. de Villa «Domingo F. Sarmiento»	191,73	1	19.368,02	—	—
Seis de Setiembre	Zona Segunda de Vialidad	446,—	1	77.380,95	—	—
Seis de Setiembre	Instituto de Cirugía «L. Güemes»	13.570,—	6	3.305.376,98	—	—
Tornquist	Pabellón de Tuberculosos	700 —	2	86.905,60	—	—
Tres Arroyos	Pabellón de Tuberculosos	700,—	2	75.597,88	—	—

CONSTRUCCION ESCOLAR EN LA PROVINCIA (1)

AÑO	NUMERO DE		Superficie cubierta en mts. cds.	Importe en $ m/n	Promedio por m². en $ m/n
	Escuelas	Aulas			
1936	8	26	2.097	158.433,24	75,55
1937	7	28	3.100	241.005,73	77,74
1938	54	214	24.874	2.220.872,59	89,28
1939	21	93	10.567	989.689,69	93,66

Ampliaciones, refecciones y mejoras, en los edificios escolares de la Provincia

AÑO	NUMERO DE		Superficie cubierta en m².	Importe en $ m/n
	Escuelas	Aulas		
1936	1	3	190	16.490,—
1937	2	1	52	10.977,20
1938	13	25	3.148	338.269,36
1939	5	2	223	93.205,62

(1) Datos suministrados por la Dirección General de Escuelas.

ESTADISTICA RETROSPECTIVA SOBRE

PARTIDO	NUMERO DE EDIFICIOS CONSTRUIDOS							
	1936		1937		1938		1939	
	Escuelas	Aulas	Escuelas	Aulas	Escuelas	Aulas	Escuelas	Aulas
TOTALES	8	26	7	28	54	214	21	93
Alberti	—	—	1	2	—	—	1	4
Almirante Brown	—	—	—	—	1	4	—	—
Avellaneda	—	—	—	—	2	17	—	—
Bahía Blanca	—	—	—	—	1	4	1	10
Baradero	—	—	—	—	—	—	1	5
Bartolomé Mitre	—	—	—	—	—	—	1	2
Bolívar	—	—	—	—	1	4	—	—
Bragado	—	—	—	—	1	3	1	3
Campana	—	—	—	—	3	9	—	—
Carlos Tejedor	—	—	—	—	1	4	—	—
Carmen de Areco	—	—	—	—	1	2	—	—
Castelli	—	—	—	—	1	1	—	—
Colón	1	1	—	—	—	—	—	—
Coronel Suárez	—	—	—	—	1	4	—	—
Chivilcoy	—	—	—	—	1	3	—	—
Esteban Echeverría	—	—	—	—	1	2	—	—
Exaltación de la Cruz	—	—	—	—	1	4	—	—
General Alvarado	—	—	—	—	—	—	1	8
General Arenales	—	—	—	—	2	11	1	1
General Belgrano	—	—	—	—	1	3	—	—
General José F. Uriburu	—	—	—	—	1	4	—	—
General Juan Madariaga	—	—	—	—	1	4	—	—
General Lamadrid	—	—	—	—	1	3	—	—
General Las Heras	—	—	—	—	1	2	—	—
General San Martín	—	—	—	—	1	10	1	3
General Viamonte	—	—	—	—	—	—	1	6
Juárez	—	—	—	—	—	—	1	8
Junín	2	3	1	3	1	2	1	10
La Plata	2	15	—	—	1	5	—	—
Las Conchas	—	—	—	—	1	2	—	—
Las Flores	—	—	1	2	—	—	—	—
Leandro N. Alem	—	—	—	—	1	3	—	—
Lincoln	—	—	—	—	1	2	—	—
Lobos	—	—	1	6	—	—	—	—
Luján	—	—	—	—	1	6	—	—
Marcelino Ugarte	—	—	—	—	1	3	—	—
Marcos Paz	—	—	1	5	—	—	—	—
Mar Chiquita	—	—	—	—	—	—	1	3
Mercedes	—	—	—	—	1	8	—	—
Merlo	—	—	—	—	1	3	—	—
Monte	—	—	—	—	1	2	—	—
Nueve de Julio	—	—	—	—	—	—	1	3
Olavarría	—	—	—	—	2	7	—	—
Pehuajó	—	—	—	—	1	1	2	6
Pergamino	—	—	—	—	1	2	—	—
Pila	—	—	—	—	—	—	2	4
Puan	1	1	—	—	1	6	—	—
Quilmes	—	—	—	—	1	10	—	—
Rauch	—	—	—	—	1	2	—	—
Roque Pérez	—	—	—	—	1	4	—	—
Saavedra	—	—	—	—	1	3	—	—
Saladillo	—	—	—	—	—	—	1	2
San Andrés de Giles	—	—	—	—	1	2	—	—
San Fernando	—	—	—	—	1	2	1	2
San Isidro	—	—	1	4	1	6	1	10
San Nicolás	—	—	—	—	1	3	1	3
San Pedro	—	—	—	—	1	3	—	—
Seis de Setiembre	—	—	1	6	2	12	—	—
Tandil	1	4	—	—	2	13	—	—
Tornquist	1	2	—	—	—	—	—	—
Veinticinco de Mayo	—	—	—	—	2	4	—	—

EDIFICACION ESCOLAR POR PARTIDO

SUPERFICIE CUBIERTA EN M²				IMPORTE DE LOS TRABAJOS EN $ m/n				PARTIDO
1936	1937	1938	1939	1936	1937	1938	1939	
2.097	3.100	24.874	10.567	158.433,24	241.005,73	2.220.872,59	989.689,69	**TOTALES.**
—	263	—	371	—	18.550,58	—	31.455,54	Alberti.
—	—	489	—	—	—	34.295,20	—	Almirante Brown.
—	—	1.834	—	—	—	160.311,—	—	Avellaneda.
—	—	555	913	—	—	47.579,77	89.446,60	Bahía Blanca.
—	—	—	743	—	—	—	58.000,—	Baradero.
—	—	—	325	—	—	—	31.262,26	Bartolomé Mitre.
—	—	402	—	—	—	47.166,80	—	Bolívar.
—	—	407	327	—	—	39.590,75	34.388,15	Bragado.
—	—	919	—	—	—	103.422,20	—	Campana.
—	—	404	—	—	—	31.973,—	—	Carlos Tejedor.
—	—	263	—	—	—	19.489,75	—	Carmen de Areco.
—	—	169	—	—	—	18.020,90	—	Castelli.
43	—	—	—	5.500,—	—	—	—	Colón.
—	—	466	—	—	—	45.492,50	—	Coronel Suárez.
—	—	396	—	—	—	35.301,91	—	Chivilcoy.
—	—	247	—	—	—	14.737,—	—	Esteban Echeverría.
—	—	533	—	—	—	41.547,—	—	Exaltación de la Cruz.
—	—	—	1.308	—	—	—	118.570,80	General Alvarado.
—	—	1.160	150	—	—	105.328,60	8.661,90	General Arenales.
—	—	325	—	—	—	38.500,54	—	General Belgrano.
—	—	610	—	—	—	59.544,90	—	General José F. Uriburu.
—	—	550	—	—	—	51.487,10	—	General Juan Madariaga
—	—	298	—	—	—	24.468,—	—	General Lamadrid.
—	—	193	—	—	—	18.492,35	—	General Las Heras.
—	—	881	350	—	—	78.800,—	37.626,50	General San Martín.
—	—	—	614	—	—	—	54.835,88	General Viamonte.
—	—	—	920	—	—	—	78.870,05	Juárez.
330	344	111	873	22.500,—	21.937,30	8.500,—	78.718,70	Junín.
1.280	—	581	—	97.309,24	—	42.902,20	—	La Plata.
—	—	193	—	—	—	23.652,28	—	Las Conchas.
—	263	—	—	—	18.857,35	—	—	Las Flores.
—	—	401	—	—	—	36.469,40	—	Leandro N. Alem.
—	—	305	—	—	—	22.348,51	—	Lincoln.
—	621	—	—	—	45.795,30	—	—	Lobos.
—	—	863	—	—	—	65.619,25	—	Luján.
—	—	404	—	—	—	32.346,50	—	Marcelino Ugarte.
—	395	—	—	—	36.809,60	—	—	Marcos Paz.
—	—	—	322	—	—	—	35.620,90	Mar Chiquita.
—	—	1.273	—	—	—	86.296,16	—	Mercedes.
—	—	396	—	—	—	30.697,59	—	Merlo.
—	—	193	—	—	—	20.824,20	—	Monte.
—	—	—	300	—	—	—	30.710,20	Nueve de Julio.
—	—	824	—	—	—	91.442,10	—	Olavarría.
—	—	192	852	—	—	18.972,91	93.661,—	Pehuajó.
—	—	265	—	—	—	22.499,60	—	Pergamino.
114	—	—	435	8.500,—	—	—	47.826,—	Pila.
—	—	650	—	—	—	61.012,80	—	Puan.
—	—	940	—	—	—	79.913,15	—	Quilmes.
—	—	193	—	—	—	20.663,68	—	Rauch.
—	—	402	—	—	—	30.883,08	—	Roque Pérez.
—	—	411	—	—	—	35.682,90	—	Saavedra.
—	—	—	146	—	—	—	8.000,—	Saladillo.
—	—	263	—	—	—	25.746,65	—	San Andrés de Giles.
—	—	199	199	—	—	29.450,—	29.608,28	San Fernando.
—	446	686	1.016	—	40.476,—	57.200,—	80.712,33	San Isidro.
—	—	293	403	—	—	36.876,70	41.714,60	San Nicolás.
—	—	402	—	—	—	44.964,—	—	San Pedro.
—	768	1.348	—	—	58.579,60	119.220,63	—	Seis de Setiembre.
223	—	1.512	—	14.424,—	—	112.346,40	—	Tandil.
107	—	—	—	10.200,—	—	—	—	Tornquist.
—	—	473	—	—	—	48.792,63	—	Veinticinco de Mayo.

ESTADISTICA RETROSPECTIVA SOBRE AMPLIACION, REFECCION

PARTIDO	NUMERO DE EDIFICIOS AMPLIADOS, REFECCIONADOS Y MEJORADOS							
	1936		1937		1938		1939	
	Escuelas	Aulas	Escuelas	Aulas	Escuelas	Aulas	Escuelas	Aulas
TOTALES	1	3	2	1	13	25	5	2
Alberti	—	—	—	—	1	2	—	—
Bragado	—	—	—	—	1	2	—	—
Caseros	—	—	—	—	1	2	—	—
Castelli	—	—	1	1	—	—	—	—
General Villegas	—	—	—	—	1	5	—	—
Junín	—	—	—	—	1	2	2	2
La Plata	—	—	—	—	1	2	1	—
Luján	1	3	—	—	—	—	—	—
Marcos Paz	—	—	—	—	1	—	—	—
Mar Chiquita	—	—	1	—	2	1	—	—
Saladillo	—	—	—	—	—	—	1	—
San Isidro	—	—	—	—	1	2	—	—
Tandil	—	—	—	—	1	3	—	—
Tornquist	—	—	—	—	2	4	—	—
Tres Arroyos	—	—	—	—	—	—	1	—

Y MEJORAS EN LOS EDIFICIOS ESCOLARES POR PARTIDO

SUPERFICIE CUBIERTA EN M²				IMPORTE DE LOS TRABAJOS EN $ m/n				PARTIDO
1936	1937	1938	1939	1936	1937	1938	1939	
190	52	3.148	223	16.490,—	10.977,20	338.269,36	93.205,62	**TOTALES.**
—	—	255	—	—	—	26.415,79	—	Alberti.
—	—	162	—	—	—	14.041,44	—	Bragado.
—	—	225	—	—	—	33.184,--	—	Caseros.
—	52	—	—	—	6.950,20	—	—	Castelli.
—	—	344	—	—	—	37.753,80	—	General Villegas.
—	—	360	136	—	—	14.668,66	11.220,—	Junín.
—	—	295	—	—	—	21.752,—	44.400,—	La Plata.
190	—	—	—	16.490,—	—	—	—	Luján.
—	—	—	—	—	—	11.991,84	—	Marcos Paz.
—	—	495	—	—	4.027,—	50.534,85	—	Mar Chiquita.
—	—	—	87	—	—	—	8.723,20	Saladillo.
—	—	—	—	—	—	31.617,33	—	San Isidro.
—	—	422	—	—	—	48.711,30	—	Tandil.
—	—	590	—	—	—	47.598,35	—	Tornquist.
—	—	—	—	—	—	—	28.862,42	Tres Arroyos.

ESTADISTICA SOBRE EDIFICACION ESCOLAR EN LA PROVINCIA

(Construcciones, ampliaciones y mejoras)

PARTIDO	OBRA	Superficie cubierta en mts. cds.	Cantidad de Escuelas	Cantidad de Aulas	Cantidad de Pisos	Importe en $ m/n	Escuelas Números
AÑO 1936							
	TOTALES	2.287	9	29	—	174.923,24	
Colón	Construcción de edificio	1.280	2	15	1	97.309,24	43 y 64
Junín	Construcción de edificio	43	1	1	1	5.500,—	9
La Plata	Construcción de edificio	330	2	3	1	22.500,—	15 y 31
Luján	Ampliación y refección	190	1	3	1	16.490,—	14
Pila	Construcción de edificio	114	1	1	1	8.500,—	4
Tandil	Construcción de edificio	223	1	4	1	14.424,—	14
Tornquist	Construcción de edificio	107	1	2	1	10.200,—	6
AÑO 1937							
	TOTALES	3.152	9	29	—	251.982,93	
Alberti	Construcción de edificio	263	1	2	1	18.550,58	10
Castelli	Ampliación y mejoras	52	1	1	1	6.950,20	1
Junín	Construcción de edificio	344	1	3	1	21.937,30	20
Las Flores	Construcción de edificio	263	1	2	1	18.857,35	9
Lobos	Construcción de edificio	621	1	6	1	45.795,30	6
Mar Chiquita	Refección, pintura y blanqueo	—	1	—	—	4.027,—	1
Marcos Paz	Construcción de edificio	395	1	5	1	36.809,60	5
San Isidro	Construcción de edificio	446	1	4	1	40.476,—	13
Seis de Setiembre	Construcción de edificio	768	1	6	1	50.579,60	18
AÑO 1938							
	TOTALES	28.022	67	239	—	2.559.141,95	
Alberti	Ampliación de edificio	255	1	2	1	26.415,79	1
Almirante Brown	Construcción de edificio	489	1	4	1	34.295,20	7
Avellaneda	Construcción de edificio	1.834	2	17	1	160.311,—	30 y 65
Bahía Blanca	Construcción de edificio	555	1	4	1	47.579,77	23
Bolívar	Construcción de edificio	402	1	4	1	47.166,80	13
Bragado	Construcción de edificio	407	1	3	1	39.590,75	20
Bragado	Ampliación y refección	162	1	2	1	14.041,44	3
Campana	Construcción de edificio	919	3	9	1	103.422,20	2, 5 y 18
Carlos Tejedor	Construcción de edificio	404	1	4	1	31.973,—	3
Carmen de Areco	Construcción de edificio	263	1	2	1	19.489,75	12
Caseros	Ampliación y refección	225	1	2	1	33.184,—	1
Castelli	Construcción de edificio	169	1	1	1	18.020,90	8
Coronel Suárez	Construcción de edificio	466	1	4	1	45.492,50	9
Chivilcoy	Construcción de edificio	396	1	3	1	35.301,91	57
Esteban Echeverría	Construcción de edificio	247	1	2	1	14.737,—	3
Exaltación de la Cruz	Construcción de edificio	533	1	4	1	41.547,—	12
General Arenales	Construcción de edificio	1.160	2	11	1	105.328,60	3 y 4
General Belgrano	Construcción de edificio	325	1	4	1	38.500,54	9
Gral. José F. Uriburu	Construcción de edificio	610	1	4	1	59.544,90	10 y C. Escolar
General Juan Madariaga	Construcción de edificio	550	1	4	1	51.487,10	2
General Lamadrid	Construcción de edificio	298	1	3	1	24.468,—	3
General Las Heras	Construcción de edificio	193	1	2	1	18.492,35	3
General San Martín	Construcción de edificio	881	1	10	2	78.800,—	16
General Villegas	Ampliación y mejoras	344	1	5	1	37.753,80	1
Junín	Construcción de edificio	111	1	2	1	8.500,—	32
Junín	Ampliación y mejoras	360	1	2	1	14.668,66	22
La Plata	Construcción de edificio	581	1	5	1	42.902,20	39
La Plata	Ampliación	295	1	2	1	21.752,—	33

ESTADISTICA SOBRE EDIFICACION ESCOLAR EN LA PROVINCIA

(Construcciones, ampliaciones y mejoras) *(Continuación)*

PARTIDO	OBRA	Superficie cubierta en mts. cds.	Cantidad de Escuelas	Aulas	Pisos	Importe en $ m/n	Escuelas Números
		AÑO 1938					
Las Conchas	Construcción de edificio	193	1	2	1	23.652,28	12
Leandro N. Alem	Construcción de edificio	401	1	3	1	36.469,40	8
Lincoln	Construcción de edificio	305	1	2	1	22.348,51	17
Luján	Construcción de edificio	863	1	6	1	65.619,25	11
Marcelino Ugarte	Construcción de edificio	404	1	3	1	32.346,50	8
Marcos Paz	Ampliación	—	1	—	1	11.991,84	C. Escolar
Mercedes	Construcción de edificio	1.273	1	8	2	86.296,16	1
Mar Chiquita	mpliación y refección	495	2	1	1	50.534,85	5 y C. Escolar
Merlo	Construcción de edificio	396	1	3	1	30.697,59	9
Monte	Construcción de edificio	193	1	2	1	20.824,20	10
Olavarría	Construcción de edificio	824	2	7	1	91.442,10	11 y 32
Pehuajó	Construcción de edificio	192	1	1	1	18.972,91	32
Pergamino	Construcción de edificio	265	1	2	1	22.499,60	20
Puan	Construcción de edificio	650	1	6	1	61.012,80	3
Quilmes	Construcción de edificio	940	1	10	1	79.913,15	17
Rauch	Construcción de edificio	193	1	2	1	20.663,68	6
Roque Pérez	Construcción de edificio	402	1	4	1	30.883,08	7
Saavedra	Construcción de edificio	411	1	3	1	35.682,90	6
San Andrés de Giles	Construcción de edificio	263	1	2	1	25.746,65	19
San Fernando	Construcción de edificio	199	1	2	1	29.450,—	16
San Isidro	Construcción de edificio	686	1	6	1	57.200,—	5
San Isidro	Ampliación y mejoras	—	1	2	1	31.617,33	1
San Nicolás	Construcción de edificio	293	1	3	1	36.876,70	25
San Pedro	Construcción de edificio	402	1	3	1	44.964,—	35
Seis de Setiembre	Construcción de edificio	1.348	2	12	1	119.220,63	7 y 21
Tandil	Construcción de edificio	1.512	2	13	1	112.346,40	5 y 11
Tandil	Ampliación	422	1	3	1	48.711,30	1
Tornquist	Ampliación y mejoras	590	2	4	1	47.598,35	1 y 2
Veinticinco de Mayo	Construcción de edificio	473	2	4	1	48.792,63	30 y 41
		AÑO 1939					
	TOTALES	10.790	26	95	—	1.082.895,31	
Alberti	Construcción de edificio	371	1	4	1	31.455,54	15
Bahía Blanca	Construcción de edificio	913	1	10	1	89.446,60	8
Baradero	Construcción de edificio	743	1	5	1	58.000,—	3
Bartolomé Mitre	Construcción de edificio	325	1	2	1	31.262,26	13
Bragado	Construcción de edificio	327	1	3	1	34.388,15	13
General Alvarado	Construcción de edificio	1.308	1	8	1	118.570,80	1
General Arenales	Construcción de edificio	150	1	1	1	8.661,90	12
General San Martín	Construcción de edificio	350	1	3	1	37.626,50	40
General Viamonte	Construcción de edificio	614	1	6	1	54.835,88	3
Juárez	Construcción de edificio	920	1	8	1	78.870,05	1
Junín	Construcción de edificio	873	1	10	1	78.718,70	2
Junín	Ampliación y mejoras	136	2	2	1	11.220,—	25 y 31
La Plata	Refección general	—	1	—	2	44.400,—	15
Mar Chiquita	Construcción de edificio	322	1	3	1	35.620,90	10
Nueve de Julio	Construcción de edificio	300	1	3	1	30.710,20	2
Pehuajó	Construcción de edificio	852	2	6	1	93.661,—	8 y 19
Pila	Construcción de edificio	435	2	4	1	47.826,—	5 y R. Audiencia
Saladillo	Construcción de edificio	146	1	2	1	8.000,—	13
Saladillo	Ampliación y refección general	87	1	—	1	8.723,20	1
San Fernando	Construcción de edificio	199	1	2	1	29.608,28	11
San Isidro	Construcción de edificio	1.016	1	10	2	80.712,33	10
San Nicolás	Construcción de edificio	403	1	3	1	41.714,60	16
Tres Arroyos	Refección general	—	1	—	1	28.862,42	1

ESTADISTICA RETROSPECTIVA SOBRE LA

PARTIDO	Cantidad de edificios construídos durante el año			Superficie cubierta	
	1937	1938	1939	1937	1938
TOTALES	12.639	15.938	17.121	1.005.811,25	1.275·128,10
Adolfo Alsina	(1)	17	12	(1)	3.547,56
Alberti	9	15	7	945,75	1.440,40
Almirante Brown	199	232	198	12.730,—	14.153,10
Avellaneda	2.559	2.650	2.965 (4)	204.289,—	226.921,—
Ayacucho	20	22	23	1.765,—	5.028,—
Azul	60	76	43	5.466,—	6.295,—
Bahía Blanca	364	407	335 (4)	37.105,—	39.265,—
Balcarce	23	30	26	3.060,—	2.100,—
Baradero	28	30	22	1.993,26	3.207,98
Bartolomé Mitre	(1)	118	15	(1)	3.275,—
Bolívar	74	66	83	4.890,—	4.895,—
Bragado	89	64	63	7.830,—	5.948,—
Brandsen	9	7	4	784,—	364,—
Campana	(1)	42	44	(1)	4.318,—
Cañuelas	19	18	26	2.508,—	2.406,—
Carlos Casares	16	23	10	(1)	1.489,50
Carlos Tejedor	16	(1)	17	2.130,—	(1)
Carmen de Areco	29	9	12	4.512,—	656,—
Caseros	9	(3)	3	1.010,—	(3)
Castelli	2	6	18	96,—	1.360,—
Colón	31	(1)	(1)	(1)	(1)
Coronel Dorrego	26	44	21	2.998,48	2.317,27
Coronel Pringles	52	57	65	4.016,—	6.130,57
Coronel Suárez	18	40	94	1.727,—	4.161,—
Chacabuco	48	59	27	3.350,—	4.720,—
Chascomús	9	14	9	(1)	(1)
Chivilcoy	66	68	100	6.500,—	5.939,69
Dolores	26	24	42	3.000,—	2.928,43
Esteban Echeverría	84	91	151	7.380,98	7.787,02
Exaltación de la Cruz	10	8	(1)	714,—	1.000,—
Florencio Varela	29	40	22	2.674,—	3.670,—
General Alvarado	23	35	25	3.341,—	2.930,90
General Alvear	7	14	5	462,—	897,—
General Arenales	(2)	(2)	(2)	(2)	(2)
General Belgrano	10	10	13	690,—	2.700,—
General Guido	(3)	(3)	(3)	(3)	(3)
General José F. Uriburu	83	111	91	6.427,29	8.223,80
General Juan Madariaga	(1)	(1)	35	(1)	(1)
General Lamadrid	(1)	6	5	(1)	646,94
General Las Heras	11	8	13	570,—	790,—
General Lavalle	2	(3)	(1)	150,—	(3)
General Paz	(1)	2	5	(1)	210,—
General Pinto	22	11	8	3.660,—	1.145,—
General Pueyrredón	625	953	1.085	107.006,55	120.774,23
General Rodríguez	24	51	41	1.515,—	2.926,—
General San Martín	1.632	1.802	2.661	52.299,—	103.701,—
General Sarmiento	104	81	80	10.051,—	9.500,—
General Viamonte	10	21	49	744,41	1.000,—
General Villegas	48	15	17	3.273,55	795,—
González Chaves	14	21	10	650,—	1.582,—
Guaminí	(1)	38	13	(1)	2.381,—
Juárez	14	11	9	(1)	(1)
Junín	115	182	121	10.340,—	9.756,96
La Plata	1.581	1.895	1.736 (4)	90.100,—	128.954,49

EDIFICACION PARTICULAR POR PARTIDO

en metros cuadrados	Valor de las obras en pesos moneda nacional			
1939	1937	1938	1939	PARTIDO
1.328.205,83	76.109.967,30	110.468.495,44	113.675.800,98	**TOTALES.**
370,—	(1)	613.981,50		
704,49	36.280,—	227.800,—	29.400,—	Adolfo Alsina.
9.586,—	1.209.350,—	1.132.240,—	23.000,—	Alberti.
218.901,—	17.160.276,—	24.692.390,—	767.550,—	Almirante Brown.
2.056,—	123.174,—	217.859,—	23.809.470,—	Avellaneda.
1.158,50	435.000,—	448.800,—	199.600,—	Ayacucho.
38.369,—	2.597.320,17	2.748.575,29	293.753,—	Azul.
1.960,—	392.100,—	120.000,—	2.685.875,—	Bahía Blanca.
1.936,90	104.495,—	144.443,—	101.492,—	Balcarce.
760,—	(1)	183.750,—	117.337,—	Baradero.
3.820,—	113.002,—	287.129,—	74.000,—	Bartolomé Mitre.
6.464,—	495.000,—	443.700,—	333.500,—	Bolívar.
372,—	45.500,—	33.500,—	590.800,—	Bragado.
5.118,—	(1)	200.500,—	29.700,—	Brandsen.
2.931,—	140.000,—	126.000,—	215.500,—	Campana.
700,—	74.550,—	99.740,—	174.784,—	Cañuelas.
779,50	201.300,—	(1)	56.000,—	Carlos Casares.
1.880,—	114.000,—	47.000,—	84.100,—	Carlos Tejedor.
48,—	65.000,—	(3)	295.000,—	Carmen de Areco.
2.100,—	4.300,—	(1)	25.000,—	Caseros.
(1)	223.913,—	(1)	114.000,—	Castelli.
1.228,09	208.614,97	142.511,—	(1)	Colón.
4.912,82	166.328,—	374.721,85	202.166,15	Coronel Dorrego.
5.746,—	152.551,—	372.180,—	275.185,—	Coronel Pringles.
1.860,—	390.544,45	299.140,—	355.295,—	Coronel Suárez.
(1)	(1)	(1)	172.000,—	Chacabuco.
7.280,—	425.000,—	368.103,—	(1)	Chascomús.
2.870,—	153.080,—	171.878,—	845.000,—	Chivilcoy.
10.097,95	380.800,—	424.464,—	173.100,—	Dolores.
(1)	52.700,—	(1)	670.384,—	Esteban Echeverría.
3.148,—	208.100,—	254.402,—	(1)	Exaltación de la Cruz.
1.986,80	261.159,—	194.833,50	145.580,—	Florencio Varela.
206,—	22.500,—	81.320,—	113.350,—	General Alvarado.
(2)	(2)	(2)	14.420,—	General Alvear.
726,—	36.287,—	45.456,—	(2)	General Arenales.
(3)	(3)	(3)	58.433,10	General Belgrano.
7.885,11	129.757,16	458.741,96	(3)	General Guido.
(1)	(1)	(1)	473.059,42	General José F. Uriburu.
209,70	(1)	29.625,—	(1)	General Juan Madariaga.
890,—	58.000,—	65.000,—	14.900,—	General Lamadrid.
(1)	20.000,—	(3)	80.100,—	General Las Heras.
390,—	(1)	18.000,—	(1)	General Lavalle.
607,—	368.000,—	91.800,—	39.000,—	General Paz.
126.123,94	7.965.775,94	13.285.165,30	27.850,—	General Pinto.
2.610,—	110.000,—	234.080,—	13.873.633,40	General Pueyrredón.
123.140,—	3.965.660,—	7.314.620,—	178.000,—	General Rodríguez.
8.437,—	683.300,—	690.400,—	9.219.000,—	General San Martín.
3.930,86	(1)	50.000,—	647.900,—	General Sarmiento.
1.916,52	108.021,—	43.485,—	254.865,—	General Viamonte.
488,—	42.303,77	84.311,78	48.900,—	General Villegas.
823,—	(1)	204.750,—	28.530,—	González Chaves.
(1)	(1)	(1)	62.700,—	Guaminí.
10.941,51	605.000,—	704.629,92	36.800,—	Juárez.
115.427,73	9.024.463,54	12.285.698,—	973.830,85	Junín.
			(5) 9.771.533,22	La Plata.

ESTADISTICA RETROSPECTIVA SOBRE LA

PARTIDO	Cantidad de edificios construídos durante el año			Superficie cubierta	
	1937	1938	1939	1937	1938
Laprida	5	8	4	729,—	779,30
Las Conchas	47	82	95	4.009,75	8.435,97
Las Flores	10	50	30	1.230,—	4.000,—
Leandro N. Alem	11	(1)	(1)	(1)	(1)
Lincoln	52	91	35	2.174,65	5.478,58
Lobería	15	20	16	1.218,—	1.536,—
Lobos	13	18	25	1.920,—	2.130,—
Lomas de Zamora	326	381	464	47.413,57	60.475,96
Luján	114	132	78	9.358,39	7.500,—
Magdalena	26	15	(1)	1.890,79	1.180,59
Maipú	12	2	(1)	(1)	(1)
Marcelino Ugarte	31	73	68	(1)	6.225,—
Marcos Paz	10	1	10	734,—	180,—
Mar Chiquita	15	21	11	2.000,—	1.944,—
Matanza	(1)	691	683	(1)	50.926,56
Mercedes	25	44	51	3.580,—	3.822,21
Merlo	80	107	117	4.729,72	6.512,—
Monte	14	19	22	952,—	2.200,—
Moreno	37	48	90	2.705,62	6.958,66
Navarro	1	2	2	75,—	170,—
Necochea	147	117	105	13.688,—	12.123,50
Nueve de Julio	18	28	24	2.209,—	2.420,—
Olavarría	196	320	140	18.000,—	14.350,—
Patagones	11	6	4	(1)	961,20
Pehuajó	21	22	19	1.845,—	1.987,—
Pellegrini	(1)	(1)	(1)	114,—	(1)
Pergamino	98	140	168	8.523,79	7.516,66
Pila	(3)	(3)	(3)	(3)	(3)
Pilar	54	53	(1)	1.157,—	4.857,—
Puan	48	18	(1)	2.880,—	2.925,06
Quilmes	544	525	474	38.724,96	47.623,88
Ramallo	5	15	22	579,—	600,—
Rauch	17	9	13	1.630,50	(1)
Rivadavia	7	(3)	(3)	1.160,—	(3)
Rojas	29	33	39	2.004,—	2.366,—
Roque Pérez	4	6	10	116,—	534,—
Saavedra	16	24	17	2.392,20	(1)
Saladillo	16	12	25	(1)	768,—
San Andrés de Giles	(1)	32	14	(1)	1.921,65
San Antonio de Areco	9	7	(1)	468,—	446,—
San Fernando	124	198	175	10.103,—	17.710,—
San Isidro	509	533	636	42.882,—	50.028,—
San Nicolás	58	90	153	(1)	(1)
San Pedro	34	71	53	2.550,—	4.336,—
San Vicente	24	22	1	4.608,—	2.420,—
Seis de Setiembre	554	892	491	68.093,67	16.191,51
Suipacha	4	4	4	234,—	1.980,—
Tandil	117	95	130	7.000,—	8.000,—
Tapalqué	4	7	3	466,—	1.017,—
Tordillo	(3)	(3)	(3)	(3)	(3)
Tornquist	19	11	7	784,—	660,—
Trenque Lauquen	34	27	30	4.155,50	2.447,56
Tres Arroyos	44	65	(1)	(1)	5.140,—
Veinticinco de Mayo	41	71	48	3.591,11	6.283,50
Vicente López	739	1.136	2.036	66.342,85	122.822,—
Villarino	1	(2)	(1)	35,—	(3)

(1) Faltan datos.
(2) No llevan registro.
(3) No se ha edificado durante el período.
(4) Se incluyen todos, en edificios de una sola planta, por no haber determinado las respectivas municipalidades, la cantidad de edificios de más de una planta.
(5) Incluído el valor de las refecciones.

EDIFICACION PARTICULAR POR PARTIDO

(Continuación)

en metros cuadrados	Valor de las obras en pesos moneda nacional			PARTIDO
1939	1937	1938	1939	
423,—	56.200,—	40.600,—	31.150,—	Laprida.
9.537,52	320.780,—	545.410,—	637.210,—	Las Conchas.
4.500,—	46.350,—	200.000,—	250.000,—	Las Flores.
(1)	(1)	(1)	(1)	Leandro N. Alem.
2.740,80	509.281,—	291.875,—	183.650,—	Lincoln.
1.334,—	108.300,—	115.000,—	69.040,—	Lobería.
1.790,85	122.800,—	144.200,—	60.465,—	Lobos.
61.652,68	2.705.300,—	4.173.200,—	4.532.500,—	Lomas de Zamora.
5.259,—	484.147,—	626.825,—	285.300,—	Luján.
(1)	(1)	143.000,—	(1)	Magdalena.
(1)	(1)	24.900,—	(1)	Maipú.
4.222,45	(1)	361.600,—	270.000,—	Marcelino Ugarte.
634,97	50.750,—	12.000,—	35.467,—	Marcos Paz.
604,25	114.460,—	114.000,—	41.285,—	Mar Chiquita.
49.993,19	(1)	3.055.593,60	3.227.688,44	Matanza.
5.897,—	214.800,—	289.332,60	529.627,17	Mercedes.
5.280,—	42.557,48	52.096,—	48.520,—	Merlo.
2.350,—	84.000,—	105.350,—	110.250,—	Monte.
6.300,—	211.000,—	380.000,—	504.000,—	Moreno.
105,—	4.500,—	18.000,—	20.700,—	Navarro.
9.402,—	909.492,—	887.683,59	654.436,—	Necochea.
3.854,15	292.700,—	190.500,—	196.200,—	Nueve de Julio.
12.309,90	750.000,—	980.675,—	(5) 1.075.035,35	Olavarría.
558,50	20.550,—	40.500,—	23.000,—	Patagones.
1.943,75	123.100,—	149.000,—	200.000,—	Pehuajó.
(1)	15.000,—	(1)	(1)	Pellegrini.
16.951,15	547.918,38	787.200,—	1.369.693,62	Pergamino.
(3)	(3)	(3)	(3)	Pila.
(1)	52.809,45	388.560,—	(1)	Pilar.
(1)	144.252,—	242.100,—	(1)	Puan.
49.184,08	3.872.496,—	4.744.429,43	4.491.508,92	Quilmes.
737,—	40.800,—	46.000,—	35.637,—	Ramallo.
645,90	66.796,15	52.518,40	36.898,—	Rauch.
(3)	183.500,—	(3)	(3)	Rivadavia.
5.022,87	142.900,—	186.900,—	214.810,—	Rojas.
824,96	24.000,—	37.006,—	35.700,—	Roque Pérez.
1.993,01	163.156,16	(1)	151.704,—	Saavedra.
2.000,—	(1)	76.800,—	125.000,—	Saladillo.
1.642,37	(1)	106.214,95	76.735,98	San Andrés de Giles.
(1)	42.500,—	24.000,—	(1)	San Antonio de Areco.
11.610,—	99.136,—	1.659.550,—	992.000,—	San Fernando.
53.524,—	2.587.486,—	3.993.572,—	5.412.277,—	San Isidro.
10.262,49	501.711,45	932.952,27	856.744,59	San Nicolás.
3.935,—	180.000,—	260.171,—	277.884,—	San Pedro.
110,—	120.000,—	63.500,—	4.500,—	San Vicente.
41.068,29	3.079.185,14	131.849,84	2.384.928,30	Seis de Septiembre.
900,—	12.000,—	52.000,—	24.000,—	Suipacha.
12.750,—	790.446,09	721.818,75	1.018.715,56	Tandil.
198,—	29.000,—	68.600,—	17.000,—	Tapalqué.
(3)	(3)	(3)	(3)	Tordillo.
310,—	—	16.500,—	20.000,—	Tornquist.
1.866,73	227.290,—	90.290,—	150.000,—	Trenque Lauquen.
(1)	700.000,—	874.756,—	(1)	Tres Arroyos.
4.071,27	(1)	(1)	(1)	Veinticinco de Mayo.
174.009,33	6.242.511,—	11.913.142,—	14.219.164,—	Vicente López.
(1)	1.500,—	(3)	(1)	Villarino.

ESTADISTICA SOBRE

(Datos suministrados por las

PARTIDO	Cantidad de edificios construídos nuevos	Cantidad de edificios refeccionados	Superficie cubierta en mts.²	Valor de las obras en $ m/n	Valor de las refecciones en $ m/n
TOTALES	16.382	739	1.328.205,88	111.305.196,54	2.370.604,44
Adolfo Alsina	12	—	370,—	29.400,—	—
Alberti	7	—	704,49	23.000,—	—
Almirante Brown	198	—	9.586,—	767.550,—	—
Avellaneda	2.965	—	218.901,—	23.809.470,—	—
Ayacucho	23	—	2.056,—	199.600,—	—
Azul	43	—	1.158,50	293.753,—	—
Bahía Blanca	335	—	38.369,—	2.685.875,—	—
Balcarce	26	—	1.960,—	101.492,—	—
Baradero	22	—	1.936,90	117.337,—	—
Bartolomé Mitre	15	—	760,—	74.000,—	—
Bolívar	83	—	3.820,—	333.500,—	—
Bragado	63	—	6.464,—	590.800,—	—
Brandsen	4	—	372,—	29.700,—	—
Campana	44	—	5.118,—	215.500,—	—
Cañuelas	26	—	2.931,—	174.784,—	—
Carlos Casares	10	—	700,—	56.000,—	—
Carlos Tejedor	17	—	779.50	84.100,—	—
Carmen de Areco	12	—	1.880,—	295.000,—	—
Caseros	3	—	48,—	25.000,—	—
Castelli	18	—	2.100,—	114.000,—	—
Colón (1)	—	—	—	—	—
Coronel Dorrego	21	—	1.228,09	202.166,15	—
Coronel Príngles	65	—	4.912,82	275.185,—	—
Coronel Suárez	94	—	5.746,—	355.295,—	—
Chacabuco	27	—	1.860,—	172.000,—	—
Chascomús	9	—	—	—	—
Chivilcoy	100	—	7.280,—	845.000,—	—
Dolores	42	—	2.870,—	173.100,—	—
Esteban Echeverría	151	—	10.097,95	670.384,—	—
Exaltación de la Cruz (1)	—	—	—	—	—
Florencio Varela	22	—	3.148,—	145.580,—	—
General Alvarado	25	—	1.986,80	113.350,—	—
General Alvear	5	—	206,—	14.420,—	—
General Arenales (2)	—	—	—	—	—
General Belgrano	13	—	726,—	58.433,10	—
General Guido (2)	—	—	—	—	—
General José F. Uriburu	91	—	7.885,11	473.059,42	—
General Juan Madariaga	35	—	—	—	—
General Lamadrid	5	—	209,70	14.900,—	—
General Las Heras	13	—	890,—	80.100,—	—
General Lavalle (1)	—	—	—	—	—
General Paz	5	—	390,—	39.000,—	—
General Pinto	8	—	607,—	27.850,—	—
General Pueyrredón	1.085	—	126.123,94	13.873.633,40	—
General Rodríguez	41	—	2.610,—	178.000,—	—
General San Martín	2.661	—	123.140,—	9.219.000,—	—
General Sarmiento	80	—	8.437,—	647.900,—	—
General Viamonte	49	—	3.930,86	254.865,—	—
General Villegas	17	—	1.916,52	48.900,—	—
González Chaves	10	—	488,—	28.530,—	—
Guaminí	13	—	823,—	62.700,—	—

EDIFICACION PARTICULAR. — AÑO 1939

respectivas municipalidades)

Edificios de una planta	Edificios de más de una planta	Monto de derechos percibidos en $ m/n	Cantidad de habitaciones construídas	Cantidad de locales para comercio	PARTIDO
16.140	981	1.682.874,36	28.687	1.233	**TOTALES.**
10	2	622,—	23	5	Adolfo Alsina.
7	—	—	25	1	Alberti.
194	4	9.053,20	427	4	Almirante Brown.
2.965 (4)	—	431.483,22	—	—	Avellaneda.
21	2	—	140	7	Ayacucho.
39	4	3.532,40	109	7	Azul.
335 (4)	—	30.715,01	—	—	Bahía Blanca.
25	1	1.014,92	88	5	Balcarce.
21	1	1.793,—	136	10	Baradero.
15	—	575,—	43	3	Bartolomé Mitre.
79	4	3.339,40	215	12	Bolívar.
57	6	3.614,29	170	11	Bragado.
4	—	No se cobra	15	2	Brandsen.
41	3	1.216,37	131	6	Campana.
26	—	376,—	168	5	Cañuelas.
8	2	156,60	52	2	Carlos Casares.
16	1	No se cobra	75	3	Carlos Tejedor.
11	1	542,65	67	—	Carmen de Areco.
3	—	84,35	12	—	Caseros.
17	1	193,—	86	9	Castelli.
—	—	—	—	—	Colón (1).
19	2	181,27	94	2	Coronel Dorrego.
64	1	2.545,09	219	14	Coronel Pringles.
92	2	2.265,70	216	30	Coronel Suárez.
25	2	636,—	86	6	Chacabuco.
9	—	—	18	2	Chascomús.
96	4	3.809,15	315	4	Chivilcoy.
40	2	1.435,32	61	10	Dolores.
150	1	5.500,—	139	12	Esteban Echeverría.
—	—	—	—	—	Exaltación de la Cruz (1).
21	1	1.442,10	58	4	Florencio Varela.
25	—	749,50	123	4	General Alvarado.
5	—	33,—	12	—	General Alvear.
—	—	—	—	—	General Arenales (2).
13	—	231,—	81	2	General Belgrano.
—	—	—	—	—	General Guido (3).
90	1	4.188,94	222	15	General José F. Uriburu.
34	1	240,50	27	7	General Juan Madariaga.
5	—	337,20	16	2	General Lamadrid.
13	—	294,55	38	—	General Las Heras.
—	—	—	—	—	General Lavalle (1).
4	1	107,—	26	—	General Paz.
7	1	190,—	36	2	General Pinto.
785	300	169.339,67	5.970	92	General Pueyrredón.
40	1	1.500,—	95	7	General Rodríguez.
2.476	185	103.629,88	3.266	173	General San Martín.
77	3	9.358,50	258	5	General Sarmiento.
47	2	534,80	210	15	General Viamonte.
17	—	81,35	71	2	General Villegas.
10	—	174,39	29	—	González Chaves.
13	—	135,—	45	4	Guaminí.

ESTADISTICA SOBRE

(Datos suministrados por las

PARTIDO	Cantidad de edificios construídos nuevos	Cantidad de edificios refeccionados mejoras	Superficie cubierta en mts.²	en $ m/n	Valor de las mejoras refecciones en $ m/n
Juárez	9	—	—	36.800,—	—
Junín	121	—	10.941,51	973.830,85	—
La Plata	1.095	641	115.427,75	7.400.928,78	2.370.604,44
Laprida	4	—	423,—	31.150,—	—
Las Conchas	95	—	9.537,52	637.210,—	—
Las Flores	30	—	4.500,—	250.000,—	—
Leandro N. Alem (2)	—	—	—	—	—
Lincoln	35	—	2.740,80	183.650,—	—
Lobería	16	—	1.334,—	69.040,—	—
Lobos	25	—	1.790,85	60.465,—	—
Lomas de Zamora	464	—	61.652,68	4.532.500,—	—
Luján	78	—	5.259,—	285.300,—	—
Magdalena (1)	—	—	—	—	—
Maipú (2)	—	—	—	—	—
Marcelino Ugarte	68	—	4.222,45	270.000,—	—
Marcos Paz	10	—	634,97	35.467,—	—
Mar Chiquita	11	—	604,25	41.285,—	—
Matanza	683	—	49.993,19	3.227.688,44	—
Mercedes	51	—	5.897,—	529.627,17	—
Merlo	117	—	5.280,—	48.520,—	—
Monte	22	—	2.350,—	110.250,—	—
Moreno	90	—	6.300,—	504.000,—	—
Navarro	2	—	105,—	20.700,—	—
Necochea	105	—	9.402,—	654.436,—	—
Nueve de Julio	24	—	3.854,15	196.200,—	—
Olavarría	42	98	12.309,90	(5) 1.075.035,35	—
Patagones	4	—	558,50	23.000,—	—
Pehuajó	19	—	1.943,75	200.000,—	—
Pellegrini (1)	—	—	—	—	—
Pergamino	168	—	16.951,15	1.369.693,62	—
Pila (1)	—	—	—	—	—
Pilar (2)	—	—	—	—	—
Puan (1)	—	—	—	—	—
Quilmes	474	—	49.184,08	4.491.508,92	—
Ramallo	22	—	737,—	35.637,—	—
Rauch	13	—	645,90	36.898,—	—
Rivadavia (2)	—	—	—	—	—
Rojas	39	—	5.022,87	214.810,—	—
Roque Pérez	10	—	824,96	35.700,—	—
Saavedra	17	—	1.993,01	151.704,—	—
Saladillo	25	—	2.000,—	125.000,—	—
San Andrés de Giles	14	—	1.642,37	76.735,98	—
San Antonio de Areco (2)	—	—	—	—	—
San Fernando	175	—	11.610,—	992.000,—	—
San Isidro	636	—	53.524,—	5.412.277,—	—
San Nicolás	153	—	10.262,49	856.744,50	—
San Pedro	53	—	3.935,—	277.884,—	—
San Vicente	1	—	110.—	4.500,—	—
Seis de Setiembre	491	—	41.068,29	2.384.928,30	—
Suipacha	4	—	900,—	24.000,—	—
Tandil	130	—	12.750,—	1.018.715,56	—
Tapalqué	3	—	198,—	17.000,—	—
Tordillo (3)	—	—	—	—	—
Tornquist	7	—	310,—	20.000,—	—
Trenque Lauquen	30	—	1.866,73	150.000,—	—
Tres Arroyos (1)	—	—	—	—	—
Veinticinco de Mayo	48	—	4.071,27	—	—
Vicente López	2.036	—	174.009,33	14.219.164,—	—
Villarino (1)	—	—	—	—	—

(1) No remitieron datos.
(2) No llevan registro.
(3) No se ha efectuado edificación durante el corriente año.
(4) Se incluyen todos en edificios de una sola planta, por no haber determinado las respectivas municipalidades, la cantidad de edificios de más de una planta.
(5) Incluído el valor de las refeccciones.

EDIFICACION PARTICULAR. — AÑO 1939

respectivas municipalidades) *(Continuación).*

Edificios de una planta	Edificios de más de una planta	Monto de derechos percibidos en $ m/n	Cantidad de habitaciones construídas	Cantidad de locales para comercio	PARTIDO
7	2	308,50	45	2	Juárez
102	19	7.349,47	343	24	Junín.
1.736 (4)	—	103.074,35	(1)	(1)	La Plata.
3	1	94,—	24	1	Laprida.
91	4	6.237,45	263	39	Las Conchas.
29	1	800,—	130	10	Las Flores.
—	—	—	—	—	Leandro N. Alem (2).
33	2	642,—	132	12	Lincoln.
16	—	No se cobra	26	4	Lobería.
25	—	604,65	69	2	Lobos.
413	51	86.291,74	1.686	46	Lomas de Zamora.
72	6	4.453,35	192	6	Luján.
—	—	—	—	—	Magdalena (1).
—	—	—	—	—	Maipú (2).
66	2	2.177,60	154	20	Marcelino Ugarte.
10	—	210,25	54	1	Marcos Paz.
11	—	120,85	26	5	Mar Chiquita.
655	28	38.116,04	No llevan	control.	Matanza.
49	2	5.061,09	158	15	Mercedes.
117	—	2.080,—	290	7	Merlo.
22	—	365,97	79	7	Monte.
85	5	5.900,—	360	10	Moreno.
2	—	51,—	5	1	Navarro.
90	15	2.518,—	295	21	Necochea.
22	2	—	72	5	Nueve de Julio.
125	15	3.248,90	979	23	Olavarría.
3	1	46,—	18	3	Patagones.
17	2	1.069,17	80	4	Pehuajó.
—	—	252,20	—	—	Pellegrini (1).
157	11	13.696,—	791	5	Pergamino.
—	—	—	—	—	Pila (1).
—	—	—	—	—	Pilar (2).
—	—	—	—	—	Puan (1).
430	44	55.132,63	2.009	58	Quilmes.
22	—	204,70	60	2	Ramallo.
13	—	1.043,11	37	1	Rauch.
—	—	—	—	—	Rivadavia (3).
32	7	506,20	191	10	Rojas.
10	—	275,—	49	2	Roque Pérez.
11	6	744,93	79	2	Saavedra.
25	—	630,—	126	7	Saladillo.
13	1	899,12	78	3	San Andrés de Giles.
—	—	—	—	—	San Antonio de Areco (2).
166	9	14.067,—	269	6	San Fernando.
507	129	164.688,46	2.903	263	San Isidro.
141	12	15.760,03	351	2	San Nicolás.
50	3	2.221,50	223	8	San Pedro.
1	—	No se cobra	3	—	San Vicente.
446	45	33.321,30	2.086	40	Seis de Setiembre.
4	—	673,70	21	—	Suipacha.
117	13	14.599,19	—	26	Tandil.
3	—	25,—	12	2	Tapalqué.
—	—	—	—	—	Tordillo (3).
7	—	226,—	8	4	Tornquist.
29	1	762,74	106	11	Trenque Lauquen.
—	—	—	—	—	Tres Arroyos (1).
48	—	1.310,24	92	7	Veinticinco de Mayo.
2.036 (4)	—	293.763,25	—	—	Vicente López.
—	—	—	—	—	Villarino (1).

CANTIDAD DE COMERCIOS E INDUSTRIAS INSCRIPTOS EN LA PROVINCIA Y GIROS ASIGNADOS. — AÑO 1939

PARTIDO	Comercios	Industrias	TOTAL	Importe de los giros $ m/n
TOTALES	76.187	6.446	82.633	2.303.974.498,17
Adolfo Alsina	445	52	497	7.657.782,69
Alberti	272	21	293	5.151.179,82
Almirante Brown	441	60	501	7.953.302,—
Avellaneda	7.987	950	8.937	536.638.799,02
Ayacucho	420	21	441	12.679.647,—
Azul	953	39	992	23.097.443,40
Bahía Blanca	2.747	148	2.895	30.250.680,43
Balcarce	659	20	679	15.680.874,10
Baradero	404	47	451	9.385.008,—
Bartolomé Mitre	642	52	694	13.199.700,—
Bolívar	743	26	769	19.023.889,25
Bragado	658	47	705	14.393.530,65
Brandsen	133	15	148	2.113.339,50
Campana	379	53	432	80.469.100,—
Cañuelas	245	35	280	6.266.500,—
Carlos Casares	480	58	538	12.142.495,58
Carlos Tejedor	256	23	279	10.094.396,61
Carmen de Areco	168	34	202	4.366.942,69
Caseros	283	20	303	8.493.294,92
Castelli	120	6	126	2.456.404,95
Colón	323	38	361	7.203.372,—
Coronel Dorrego	407	24	431	11.833.525,—
Coronel Pringles	417	22	439	11.480.232,65
Coronel Suárez	664	50	714	17.035.795,50
Chacabuco	821	83	904	12.537.863,82
Chascomús	413	54	467	10.837.866,53
Chivilcoy	1.074	75	1.149	19.254.677,—
Dolores	363	29	392	9.017.943,47
Esteban Echeverría	160	15	175	3.414.000,—
Exaltación de la Cruz	159	15	174	2.959.200,18
Florencio Varela	142	39	181	3.623.440,—
General Alvarado	298	16	314	5.178.080,51
General Alvear	146	11	157	3.001.945,—
General Arenales	347	34	381	5.731.709,98
General Belgrano	224	19	243	5.031.481,—
General Guido	91	6	97	1.476.457,60
General José F. Uriburu	655	41	696	40.482.871,08
General Juan Madariaga	221	18	239	4.140.487,—
General Lamadrid	264	24	288	7.565.882,37
General Las Heras	95	16	111	1.556.591,—
General Lavalle	99	4	103	1.299.290,61
General Paz	214	17	231	3.943.927,47
General Pinto	442	48	490	9.914.817,—
General Pueyrredón	2.123	153	2.276	67.098.625,55
General Rodríguez	116	8	124	1.640.775,—
General San Martín	4.079	457	4.536	75.926.532,52
General Sarmiento	428	36	464	13.451.332,—
General Viamonte	437	23	460	9.460.694,—
General Villegas	581	76	657	12.372.797,70
González Chaves	407	22	429	11.546.284,—
Guaminí	440	23	463	8.433.984,—
Juárez	353	25	378	7.492.300,—
Junín	1.254	95	1.349	28 998 385,—
La Plata	7.146	318	7.464	156.024.262,15

CANTIDAD DE COMERCIOS E INDUSTRIAS INSCRIPTOS EN LA PROVINCIA Y GIROS ASIGNADOS. — AÑO 1939

(Continuación).

PARTIDO	Comercios	Industrias	TOTAL	Importe de los giros $ %
Laprida	150	12	162	3.554.889,09
Las Conchas	809	42	851	19.487.500,—
Las Flores	373	27	400	7.931.573,38
Leandro N. Alem	431	34	465	9.315.610,—
Lincoln	977	82	1.059	31.228.818,69
Lobería	478	35	513	10.542.989,—
Lobos	358	73	431	9.560.381,75
Lomas de Zamora	2.174	217	2.391	59.574.979,35
Luján	503	41	544	14 840.015,96
Magdalena	325	26	351	4.617.455,—
Maipú	144	9	153	3.416.543,—
Marcelino Ugarte	522	33	555	9.303.240,—
Marcos Paz	92	9	101	1.484.550,—
Mar Chiquita	196	12	208	5.207.311,—
Matanza	824	136	960	21.170.039,91
Mercedes	789	60	849	19.718.291,—
Merlo	195	23	218	3.482.445,41
Monte	189	13	202	4.138.318,—
Moreno	148	18	166	3.283.885,90
Navarro	201	60	261	7.144.057,—
Necochea	989	55	1.044	25.816.414,—
Nueve de Julio	892	84	976	23.521.455,37
Olavarría	854	64	918	41 298 283,30
Patagones	329	21	350	7.290.108,72
Pehuajó	744	74	818	18.185.210,—
Pellegrini	484	34	518	9.105.300,—
Pergamino	1.545	142	1.687	43.858.368,91
Pila	40	2	42	704.900,—
Pilar	363	32	395	4.851.043,71
Puan	431	35	466	10.574.994,—
Quilmes	1.909	195	2.104	91.121.534,—
Ramallo	320	26	346	4.806.043,—
Rauch	237	19	256	5.530.645,35
Rivadavia	337	35	372	13.140.499,—
Rojas	510	36	546	12.242.228,35
Roque Pérez	191	15	206	4.193.678,93
Saavedra	377	16	393	7.700.342,—
Saladillo	364	28	392	10.120.455,—
San Andrés de Giles	295	21	316	5.648.058,—
San Antonio de Areco	292	33	325	5.107.370,91
San Fernando	1.059	120	1.179	25.503.245,—
San Isidro	1.056	83	1.139	24.729.975,—
San Nicolás	810	67	877	23.314.517,—
San Pedro	547	52	599	12.088.994,—
San Vicente	125	14	139	1.852.000,—
Seis de Septiembre	1.090	113	1.203	43.546.966,47
Snipacha	155	14	169	4.383.398,—
Tandil	1.219	67	1.286	41.892.492,—
Tapalqué	144	10	154	2.524.103,—
Tordillo	23	1	24	377.985,—
Tornquist	174	8	182	3.099.137,—
Trenque Lauquen	443	53	496	13.044.332,27
Tres Arroyos	1.298	52	1.350	36.565.033,—
Veinticinco de Mayo	757	60	817	14.150.649,70
Vicente López	1.782	125	1.907	47.678.920,44
Villarino	286	17	303	2.921.185,—

PATENTES FIJAS

Resumen general. — Año 1939

PROFESION, OFICIO O NEGOCIO	Cantidad de negocios	Monto en $ m/n
TOTALES	21.000	2.881.965,20
Bancos; Compañías Préstamos Hipotecarios	19	53.250,—
Compañías de Edificación	6	5.500,—
Administración de Propiedades	27	16.200,—
Agencias Marcas	10	530,—
Agencias de Publicidad	15	1.567,50
Agencias de Transportes	271	15.794,50
Agencias Marítimas	22	4.490,—
Balnearios	43	6.435,—
Casas Compraventas	17	22.280,—
Empresa Comercial Préstamos Hipotecarios	1	250,—
Agencias Cinematográficas	12	2.500,—
Casas de Pensión	284	14.272,50
Casas venta a Comerciantes fuera de la Provincia	1.125	197.906,50
Casas de Cambio	2	1.400,—
Compañías o Empresas de Construcciones	55	14.950,—
Comp. perf. mecánica extracción de agua	1	1.200,—
Compañía o Empresa Dragado o Relleno	1	300,—
Compañía o Empresa Demolición Obras	1	300,—
Compañías o Empresas Excavación. Colocación caños	1	1.200,—
Corresponsales o Agentes Bancarios	41	2.075,—
Agencias de Loterías	227	65.505,—
Empresas Areneras y Salinas	13	2.800,—
Empresa o Empresas Obras Pintura	4	900,—
Empresa o Empresas Obras Sanitarias	31	1.475,—
Empresa o Empresas Carros Atmosféricos	9	1.350,—
Broadcastings Comerciales	15	1.632,50
Empresa Propaganda Comercial	23	6.575,—
Empresarios de Afirmados	25	28.800,—
Empresa o Empresas Movimiento de Tierra	6	850,—
Estaciones Engrase	338	33.309,—
Talleres Mecánicos	410	12.943,50
Garages	182	16.343,50
Rest. Conf. Inter.	376	20.134,—
Bancos, Cas., Sociedades, Préstamos Dinero	64	173.000,—
Acop. Productos Avícolas	499	25.788,—
Agentes Corredores Viajeros	2.709	812.035,—
Agentes Corredores Viajeros o Propagandistas	116	34.450,—
Arquitectos	52	2.625,—
Agrimensores	113	6.100,—
Balanceadores o Tasadores	323	16.562,50
Comisionistas Mandaderos	226	6.899,—
Comp. Comis. Clas. Frutos	79	40.100,—
Recibidores Frutos	333	8.594,—
Acop. Comp. Cereales	886	224.911,—
Acop. Compañía Cereales Casas no Establecidas	1	75,—
Recibidores o Clasificadores Cereales	1.118	28.055,—
Compradores Ambulantes de Alhajas	7	2.100,—
Contadores Públicos	206	10.675,—
Calígrafos Peritos	11	550,—
Constructores y Maestros de Obras	1.695	173.034,—
Corredores Venta Fotografías	5	1.000,—
Corredores Comerciales exclus. Partido	410	25.910,—
Corredores Compraventa Propiedades	23	2.650,—
Dentistas	431	22.042,50
Ingenieros	332	17.805,—
Médicos	1.435	73.196,—
Mercachifles Permut. Frutos	19	4.750,—
Mercachifles Venta Artículos	63	15.575,—
Mercachifles Islas	14	1.525,—
Laboratorios	73	4.321,—
Traductores	22	1.300,—
Repartidores	721	36.740,—
Veterinarios	10	550,—
Pedícuros	13	330,50
Manícuros	3	75,—
Fotógrafos Ambulantes	177	3.600,—
Salón Tiro al Blanco	4	400,—
Teatros y Cinematógrafos	238	45.657,50
Vendedores Ambulantes Prec. menos $ 2,—	2.495	58.033,50
Vendedores Ambulantes Prec. más $ 2,—	514	39.199,50
Vendedores Ambulantes Novelas	11	250,—
Vendedores en Vehículos	542	54.340,—
Vendedores Ambulantes de Baratijas	2	75,—
Vendedores Relojes Bolsillo	14	1.725,—
Vendedores Alhajas	13	6.500,—
Vendedores Ambulantes Loterías	217	4.435,—
Vendedores Ambulantes Loterías no Ag. Prov.	1	500,—
Vendedores Ambulantes Operaciones a Plazo	1	20,—
Vendedores Feriantes	5	300,—
Rematadores	992	300.972,70
Empleados Martilleros	130	4.015,—
Compañías Seguros	15	21.600,—
Compañía Capitalización	4	12.000,—

VENTA DE NAFTA Y RECAUDACION DEL IMPUESTO A LA MISMA EN LA PROVINCIA DE BUENOS AIRES

Años 1933 - 1939

AÑO	Litros vendidos	Recaudado en $ m/n	3 % para gastos merma, etc.	Neto ingresado en $ m/n
1933	217.314.925,0	4.346.298,50	130.348,96	4.215.949,54
1934	253.438.999,5	5.068.779,99	152.063,41	4.916.716,58
1935	298.531.906,5	5.970.638,13	179.119,12	5.791.519,01
1936	323.299.285,0	6.465.985,70	193.979,56	6.272.006,14
1937	369.519.788,5	7.390.395,77	221.711,76	7.168.684,01
1938	382.394.421,5	7.647.888,43	229.435,68	7.418.452,75
1939	412.053.142,0	8.232.752,84	246.982,47	7.985.771,27

Cuadro comparativo 1938 - 1939

MES	Año 1939	Año 1938	DIFERENCIA	
			Absoluta	Relativa %
(Litros vendidos)				
TOTALES	**412.053.142,0**	**382.394.421,5**	**+ 29.658.720,5**	**+ 7,8**
Enero	36.998.012,0	30.621.673,5	+ 6.376.338,5	+ 20,8
Febrero	36.193.592,0	32.599.743,5	+ 3.593.848,5	+ 11,0
Marzo	33.857.768,0	32.886.667,5	+ 971.100,5	+ 3,0
Abril	34.173.803,5	30.924.084,5	+ 3.249.719,0	+ 10,5
Mayo	32.327.340,5	26.836.104,5	+ 5.491.236,0	+ 20,5
Junio	28.840.019,0	27.350.747,0	+ 1.489.272,0	+ 5,4
Julio	28.854.126,5	26.364.789,5	+ 2.489.337,0	+ 9,4
Agosto	31.135.159,0	27.918.792,0	+ 3.216.367,0	+ 11,5
Septiembre	30.577.424,5	28.552.569,0	+ 2.024.855,5	+ 7,1
Octubre	29.392.815,0	28.596.176,5	+ 796.638,5	+ 2,8
Noviembre	30.472.773,5	32.240.418,0	— 1.767.644,5	— 5,5
Diciembre	59.230.308,5	57.502.656,0	+ 1.727.652,5	+ 3,0
(Neto ingresado en $ m/n)				
TOTALES	**7.985.771,27**	**7.418.452,75**	**+ 567.318,52**	**+ 7,7**
Enero	717.761,43	594.060,47	+ 123.700,96	+ 20,8
Febrero	698.295,10	632.435,04	+ 65.860,06	+ 10,4
Marzo	656.840,71	638.001,38	+ 18.839,33	+ 3,0
Abril	658.771,68	599.928,03	+ 58.843,65	+ 9,8
Mayo	627.150,42	520.620,45	+ 106.529,97	+ 20,5
Junio	559.496,38	530.604,51	+ 28.891,87	+ 5,4
Julio	559.770,07	511.476,94	+ 48.293,13	+ 9,4
Agosto	604.022,09	541.624,58	+ 62.397,51	+ 11,5
Septiembre	593.202,05	553.919,86	+ 39.282,19	+ 7,1
Octubre	570.220,62	554.765,84	+ 15.454,78	+ 2,8
Noviembre	591.172,72	625.464,11	— 34.291,39	— 5,5
Diciembre	1.149.068,—	11.115.551,54	+ 33.516,46	+ 3,0

VENTA DE NAFTA Y RECAUDACION DEL IMPUESTO A LA MISMA, POR PARTIDO

PARTIDO	Litros vendidos	Recaudado $ %	3 % gastos, mermas, etc.	Neto ingresado en $ %
TOTALES	412.053.142	8.232.752,84	246.982,47	7.985.771,27
Adolfo Alsina	2.934.409	58.688,18	1.760,64	56.927,54
Alberti	1.346.120	26.922,40	807,65	26.114,75
Almirante Brown	1.232.657	24.653,14	739,61	23.913,53
Avellaneda	34.246.857	676.627,14	20.298,81	656.328,33
Ayacucho	2.663.444	53.268,88	1.598,09	51.670,79
Azul	5.751.535	115.030,70	3.450,94	111.579,76
Bahía Blanca	14.801.810	296.036,20	8.881,08	287.155,12
Balcarce	4.877.858	97.557,16	2.926,74	94.630,42
Baradero	1.441.222	28.824,44	864,73	27.959,71
Bartolomé Mitre	6.110.880	122.217,60	3.666,54	118.551,06
Bolívar	4.454.502	89.090,04	2.672,70	86.417,34
Bragado	3.523.450	70.469,—	2.114,06	68.354,94
Brandsen	873.403	17.468,06	524,06	16.944,—
Campana	923.196	18.463,92	553,95	17.909,97
Cañuelas	1.767.153	35.343,06	1.060,29	34.282,77
Carlos Casares	2.194.481	43.889,62	1.316,68	42.572,94
Carlos Tejedor	1.540.441	30.808,82	924.26	29.884,56
Carmen de Areco	978.986	19.579,72	587,37	18.992,35
Caseros	1.728.443	34.568,86	1.037,08	33.531.78
Castelli	1.084.672	21.693,44	650,83	21.042,61
Colón	1.979.937	39.598,74	1.187,97	38.410,77
Coronel Dorrego	5.396.430	107.928,60	3.237,89	104.690,71
Coronel Pringles	5.146.075	102.921,50	3.087,64	99.833,86
Coronel Suárez	5.064.160	101.283,20	3.038,49	98.244,71
Chacabuco	3.350.330	67.006.60	2.010,22	64.996,38
Chascomús	4.056.508	81.130.16	2.433,89	78.696,27
Chivilcoy	4.998.737	99.974,74	2.999,25	96.975,49
Dolores	4.251.320	85.026,40	2.550,81	82.475,59
Esteban Echeverría	966.213	19.324,26	579,73	18.744,53
Exaltación de la Cruz	923.597	18.471,94	554,16	17.917,78
Florencio Varela	1.480.075	29.601,50	888,06	28.713,44
General Alvarado	1.575.048	31.500,96	945,02	30.555,94
General Alvear	728.840	14.576,80	437,30	14.139,50
General Arenales	1.852.837	37.056,74	1.111,70	35.945,04
General Belgrano	1.149.470	22.989,40	689,69	22.299,71
General Guido	541.686	10.833,72	325,01	10.508,71
General José F. Uriburu	2.016.832	40.336,64	1.210,09	39.126,55
General Juan Madariaga	1.310.197	26.203,94	786,13	25.417,81
General Lamadrid	1.450.707	29.014,14	870,44	28.143,70
General Las Heras	517.943	10.358,86	310,76	10.048,10
General Lavalle	374.178	7.483,56	224,49	7.259,07
General Paz	737.308	14.746,16	442,37	14.303,79
General Pinto	2.221.955	44.439,10	1.333,15	43.105,95
General Pueyrredón	17.339.033	346.780,66	10.403,41	336.377,25
General Rodríguez	415.445	8.308,90	249,27	8.059,63
General San Martín	7.798.239	155.964,78	4.678,93	151.285,85
General Sarmiento	3.693.206	73.864,12	2.215,94	71.648,18
General Viamonte	1.660.684	33.213,68	996,43	32.217,25
General Villegas	3.399.084	67.981,68	2.039,45	65.942,23
González Chaves	2.698.056	53.961,12	1.618,83	52.342,29
Guaminí	1.918.277	38.365,54	1.150,98	37.214,56
Juárez	2.854.143	57.082,86	1.712,49	55.370,37
Junín	5.386.625	107.732,50	3.231,98	104.500,52
La Plata	23.662.887	473.257,74	14.197,75	459.059,99
Laprida	1.162.755	23.255,10	697,65	22.557,45

VENTA DE NAFTA Y RECAUDACION DEL IMPUESTO A LA MISMA, POR PARTIDO

(Continuación).

PARTIDO	Litros vendidos	Recaudado $ m/n	3 % gastos, mermas, etc.	Neto ingresado en $ m/n
Las Conchas	10.688.607	213.772,14	6.413,14	207.359,—
Las Flores	1.897.095	37.941,90	1.138,24	36.803,66
Leandro N. Alem	1.815.838	36.316,76	1.089,48	35.227,28
Lincoln	3.993.329	79.866,58	2.396,—	77.470,58
Lobería	3.189.399	63.787,98	1.913,64	61.874,34
Lobos	1.869.436	37.388,72	1.121,65	36.267,07
Lomas de Zamora	8.150.264	163.005,28	4.890,14	158.115,14
Luján	3.533.376	70.667,52	2.120,02	68.547,50
Magdalena	1.856.818	37.136,36	1.114,12	36.022,24
Maipú	1.860.474	37.209,48	1.116,28	36.093,20
Marcelino Ugarte	2.286.981	45.739,62	1.372,19	44.367,43
Marcos Paz	440.482	8.809,64	264,27	8.545,37
Mar Chiquita	2.486.263	49.725 26	1.491,76	48.233,50
Matanza	3.519.270	70.385,40	2.111,56	68.273,84
Mercedes	3.014.164	60.283,28	1.808,48	58.474,80
Merlo	493.349	9.866,98	295,99	9.570,99
Monte	1.044.799	20.895,98	626,87	20.269,11
Moreno	1.576.887	31.537,74	946,14	30.591,60
Navarro	1.054.420	21.088,40	632,64	20.455,76
Necochea	10.889.423	217.788,46	6.533,66	211.254,80
Nueve de Julio	4.600.139	92.002,78	2.760,08	89.242,70
Olavarría	5.214.158	104.283,16	3.128,51	101.154,65
Patagones	1.922.653	38.453,06	1.153,58	37.299,48
Pehuajó	4.955.625	99.112,50	2.973,37	96.139,13
Pellegrini	2.472.738	49.454,76	1.483,65	47.971,11
Pergamino	8.687.265	173.745,30	5.212,34	168.532,96
Pila	343.257	6.865,14	205,94	6.659,20
Pilar	2.080.342	41.606,84	1.248,19	40.358,65
Puan	3.536.973	70.739,46	2.122,18	68.617,28
Quilmes	4.837.112	96.742,24	2.902,27	93.840,87
Ramallo	1.279.474	25.589,48	767,68	24.821,80
Rauch	1.101.727	22.034,54	661,03	21.373,51
Rivadavia	1.552.226	31.044,52	931,34	30.113,18
Rojas	2.954.761	59.095,22	1.772,86	57.322,36
Roque Pérez	517.589	10.351,78	310,55	10.041,23
Saavedra	3.083.782	61.675,64	1.850,25	59.825,39
Saladillo	2.442.012	48.840,24	1.465,20	47.375,04
San Andrés de Giles	2.571.629	51.432,58	1.542,99	49.889,59
San Antonio de Areco	2.127.226	42.544,52	1.276,33	41.268,19
San Fernando	6.780.684	135.613 68	4.068,43	131.545,25
San Isidro	583 111	11.662,22	349,86	11.312,36
San Nicolás	4.673.986	93.479,72	2.804,38	90.675,34
San Pedro	2.672.259	53.445,18	1.603,37	51.841,81
San Vicente	334.419	6.688,38	200,66	6.487,72
Seis de Setiembre	14.330.570	286.611,40	8.598,35	278.013,05
Suipacha	717.596	14.351,92	430,54	13.921,38
Tandil	8.387.985	167.759,70	5.032,80	162.726,90
Tapalqué	903.087	18.061,74	541,86	17.519,88
Tordillo	199.114	3.982,28	119,46	3.862,82
Tornquist	1.892.558	37.851,16	1.135,51	36.715,65
Trenque Lauquen	2.914.564	58.291,28	1.748,73	56.542,55
Tres Arroyos	9.411.226	188.224,52	5.646,72	182.577,80
Veinticinco de Mayo	5.501.875	110.037,50	3.301,09	106.736,41
Vicente López	10.379.092	207.581,84	6.227,45	201.354,39
Villarino	1.875.318	37.506,36	1.125,17	36.381,19

ESTADISTICA PORTUARIA

Rango de los puertos de ultramar con respecto al Comercio Internacional (Exportación e Importación)

PUERTO	Año 1929	Año 1930	Año 1931	Año 1932	Año 1933	Año 1934	Año 1935	Año 1936	Año 1937	Año 1938
Buenos Aires	140,0	110,0	119,0	101,0	100,0	104,0	112,0	119,0	141,0	109,0
Bahía Blanca	23,5	11,6	14,5	18,5	21,5	20,8	21,5	10,4	13,5	10,0
Campana	5,3	5,8	3,5	2,2	1,3	1,2	2,4	3,0	4,1	5,1
General José F. Uriburu	3,9	3,5	4,2	2,0	2,1	2,0	2,4	2,5	3,2	2,3
La Plata	13,7	11,3	14,5	12,8	10,8	11,0	12,3	10,4	11,9	8,3
Mar del Plata	0,3	0,5	0,9	0,7	0,6	0,8	1,0	0,9	1,2	1,3
Quequén	0,7	1,3	2,7	3,2	3,8	4,5	5,2	3,8	5,2	4,4
Ramallo	—	—	0,1	0,4	0,3	0,3	0,4	0,5	0,6	0,2
San Nicolás	8,5	6,9	12,4	6,4	4,0	4,2	4,8	4,6	7,3	2,8
San Pedro	0,5	0,8	1,1	0,7	0,8	0,7	1,1	1,2	2,4	0,9

NOTA: Se ha tomado como base el número 100, para el rango del puerto de Buenos Aires correspondiente a 1933, refiriéndose al rango de cada puerto y en cada año a ese número. (De acuerdo al método propuesto por Willis N. Miller en la revista «Shipping Register and World Ports», del 25 de Mayo de 1935.

COMERCIO EXTERIOR

En valor. — Año 1939

PUERTO	Importación $ m/n	Exportación $ m/n	TOTAL $ m/n	% respecto total República
TOTALES DE LA REPUBLICA	**1.246.884.496**	**1.557.645.786**	**2.804.530.282**	**100,0**
TOTALES DE LA PROVINCIA	**98.125.384**	**324.473.007**	**422.598.391**	**15,1**
Bahía Blanca	17.246.984.	63.095.427	80.342.411	2,9
Baradero	—	4.292.332	4.292.332	0,2
Campana	61.881.826	1.605.058	63.486.884	2,3
General José F. Uriburu	4.404.621	47.742.860	52.147.481	1,8
La Plata	14.207.625	126.204.778	140.412.403	5,0
Mar del Plata	135.242	10.947.209	11.082.451	0,4
Patagones	124	1.057	1.181	0,0
Quequén	49.109	24.828.757	24.877.866	0,9
Ramallo	—	3.959.389	3.959.389	0,1
San Fernando	199.174	9.152	208.326	0,0
San Nicolás	679	30.928.126	30.928.805	1,1
San Pedro	—	10.858.862	10.858.862	0,4

CARACTERISTICAS DE LOS PUERTOS. — AÑO 1939

PUERTO	Coordenadas Geográficas		Distancia al puerto de Bs. Aires. Kms.	Determinante canal de acceso máximo	PROFUNDIDADES EN METROS		NIVELES DEL AGUA		
	Latitud Sud	Long. Oeste			Dársena o muelle Nombre	Profund.	Máximo	Mínimo	Número de días que estuvo sin cerco
De ultramar									
Bahía Blanca	38°47'00"	62°16'00"	970	9,15	Ingeniero White	8,54	+ 5,08	— 0,89	—
					Puerto Galván	8,54			
					Arroyo Parejas	9,15			
					Cuatreros	9,15			
					Muelle Nacional	6,10			
Campana	—	—	97	—	Muelle	6,40	+ 2,30	— 0,55	336
General J. F. Uriburu	34°05'48"	59°01'27"	106	—	Muelle	6,10	+ 2,25	— 0,50	336
La Plata	—	—	50	7,62	Dock Central	8,54	+ 2,60	— 1,—	350
					Río Santiago	7,93			
					Dique Nº 1	3,05			
Mar del Plata	38°02'14"	57°31'36"	560	10,37	Dársena Ultramar	10,37	+ 2,60	— 0,54	—
					Dársena Cabotaje	8,—			
					Dársenas para embarc. pesq.	3,50			
					Atraque escoll. norte	12,20			
Quequén	38°35'00"	58°42'00"	631	7,60	Dársena	8,—	+ 2,83	— 0,74	—
					Dársenas para embarc. pesq.	1,50			
Ramallo	33°28'00"	60°00'00"	325	7,40	Muelles Traverso	4,—	+ 2,64	— 0,23	360
					Muelle Fiscal	2,50			
					Atracaderos	0,30			
San Nicolás	33°19'42"	60°12'54"	351	7,40	Puerto Nuevo	5,—	+ 2,93	— 0,16	358
					Sección Canaletas	4,—			
					Muelle Nacional	2,—			
					Muelle Metálico	1,—			
San Pedro	33°41'00"	59°38'00"	277	7,—	Dársena	2,50	+ 2,34	— 0,20	360
					Muelle	5,—			
De la costa atlántica excluídos los de ultramar									
Patagones	40°48'00"	62°59'00"	1.200	—	Muelle Nacional	5,—	+ 6,25	+ 1,67	365
					Muelle Mihanovich	6,—			
Fluviales de cabotaje									
Baradero	33°49'	59°30'	167	2,20	Muelle	2,—	+ 2,26	— 0,28	359
San Fernando	—	—	—	1,83	Muelle	1,83	+ 2,80	— 0,78	342
Tigre	—	—	—	1,83	Muelle	1,83	+ 2,75	— 0,74	342

COMERCIO EXTERIOR E INTERIOR Y

PUERTO	COMERCIO EXTERIOR E INTERIOR (Toneladas)				TOTALES	
	EXTERIOR		INTERIOR			
	Importación	Exportación	Entradas	Salidas	Toneladas	% respecto al total de la República
Puertos de						
TOTALES DE LA REPUBLICA	9.968.287	12.439.940	9.546.775	9.011.042	40.966.044	100,0
TOTALES DE LA PROVINCIA	1.103.009	2.402.434	2.271.391	2.015.074	7.796.908	19,3
Bahía Blanca	170.734	946.972	217.470	125.131	1.460.307	3,6
Campana	483.285	9.154	196.763	460.097	1.149.299	2,8
General José F. Uriburu	62.609	16.169	209.885	149.005	437.668	1,1
La Plata	381.603	311.395	1.527.359	996.805	3.217.162	7,9
Mar del Plata	7.913	111.484	76.565	35.376	231.338	0,6
Quequén	1.865	417.255	13.091	13.971	446.182	1,1
Ramallo	—	46.077	292	4.494	50.863	0,2
San Nicolás	—	436.918	12.429	207.552	656.899	1,6
San Pedro	—	107.010	17.537	22.643	147.190	0,4
De la costa atlántica						
Patagones	—	—	4.431	2.527	6.058	0,0
Fluviales						
TOTALES DE LA PROVINCIA	123.080	—	131.979	64.929	319.988	0,8
Baradero	—	—	17.659	58.863	76.522	0,2
Olivos	65.915	—	51.893	—	117.808	0,3
San Fernando	57.165	—	61.352	5.248	123.765	0,3
Tigre	—	—	1.075	818	1.893	0,0

MOVIMIENTO DE NAVEGACION. — AÑO 1939

MOVIMIENTO DE NAVEGACION (Entradas)						TOTALES			PUERTO
Ultramar		Cabotaje Exterior		Cabotaje Interior					
Número de buques	Tonelaje de Registro Neto	Número de buques	Tonelaje de Registro Neto	Número de buques	Tonelaje de Registro Neto	Número de buques	Tonelaje de Registro Neto	% resp. al total de la República	
ultramar									
4.823	16.415.075	8.325	2.407.813	82.559	17.721.719	95.707	36.544.607	100,0	**TOTALES DE LA REP.**
770	2.725.187	469	76.628	7.648	2.086.782	8.887	4.888.598	13,3	**TOTALES DE LA PROV.**
173	510.301	—	—	219	176.061	392	686.362	1,9	Bahía Blanca.
42	215.176	37	4.701	1.852	322.772	1.931	542.649	1,5	Campana.
32	93.879	50	3.628	2.231	279.793	2.313	377.300	1,0	General J. F. Uriburu.
204	963.451	376	66.639	1.884	949.089	2.464	1.979.179	5,4	La Plata.
29	132.264	6	1.660	205	96.557	240	230.481	0,6	Mar del Plata.
71	185.238	—	—	160	89.304	231	274.542	0,8	Quequén.
16	46.147	—	—	56	4.382	72	50.529	0,1	Ramallo.
161	468.889	—	—	566	152.974	727	621.863	1,7	San Nicolás.
42	109.843	—	—	475	15.850	517	125.693	0,3	San Pedro.
excluídos los de ultramar									
—	—	—	—	11	3.925	11	3.925	0,0	Patagones.
de cabotaje									
—	—	463	49.823	5.265	400.744	5.728	540.567	1,3	**TOTALES DE LA PROV.**
—	—	—	—	636	36.963	636	36.963	0,1	Baradero.
—	—	145	25.280	256	31.017	401	56.297	0,2	Olivos.
—	—	132	22.952	2.742	56.963	2.874	79.915	0,2	San Fernando.
—	—	186	1.591	1.631	275.801	1.817	277.392	0,8	Tigre.

RECAUDACION ADUANERA

En pesos moneda

PUERTO	TOTAL GENERAL	Impuestos aduaneros	DERECHOS		
			Total de derechos portuarios	DE LAS EMBARCACIONES	
				Visita de Sanidad	Faros y balizas
TOTALES DE LA REPUBLICA	314.321.837	277.346.647	35.710.895	423.625	3.398.082
TOTALES DE LA PROVINCIA	15.207.450	12.071.706	2.922.239	32.478	307.542
Bahía Blanca	1.644.984	1.374.276	242.495	9.408	92.641
Campana	9.102.153	8.560.449	539.896	8.376	54.212
General José F. Uriburu	693.440	637.568	51.812	1.592	14.931
La Plata	2.539.461	1.176.509	1.201.137	4.794	42.400
Mar del Plata	301.970	29.992	271 637	2.888	9.891
Patagones	201	173	28	—	—
Quequén	613.801	74.146	525.235	2.339	31.872
San Nicolás	171.395	104.112	66.815	2.959	59.886
San Pedro	48.244	26.464	19.400	122	1.708
Tigre	91.801	88.017	3.784	—	1

INTERVENCIONES POLICIALES

Subprefecturas, ayudantías y destacamentos	ACCIDENTES DE NAVEGACION						DELITOS						
	Colisiones	Averías	Naufragios	Varaduras	Arribadas forzosas	Pérdidas de anclas	Robos	Hurtos	Desacatos	Lesiones	Homicidios	Defraudaciones y estafas	Contrabandos
TOTALES	23	47	6	25	4	—	19	13	3	19	2	—	1
Baradero	—	—	1	—	—	—	—	—	—	—	—	—	—
Campana	2	1	2	6	2	—	—	—	—	—	—	—	1
General J. F. Uriburu	2	4	—	1	—	—	—	—	—	—	—	—	—
La Plata	2	12	—	9	1	—	12	—	1	7	2	—	—
Olivos	—	—	—	—	—	—	—	—	—	—	—	—	—
Ramallo	—	1	—	1	—	—	—	1	—	—	—	—	—
San Fernando	5	6	—	—	—	—	—	—	1	1	—	—	—
San Nicolás	2	3	—	—	—	—	—	—	—	—	—	—	—
San Pedro	1	—	—	6	—	—	—	—	—	—	—	—	—
Tigre	8	8	1	—	—	—	5	5	—	2	—	—	—
Bahía Blanca	1	5	1	1	1	—	2	—	—	3	—	—	—
Mar del Plata	—	3	—	—	—	—	—	3	—	2	—	—	—
Patagones	—	—	—	—	—	—	—	—	—	—	—	—	—
Quequén	—	2	—	1	—	—	—	4	1	4	—	—	—

Y PORTUARIA

nacional. — Año 1939

PORTUARIOS					Derechos varios, multas, etc.	PUERTO
	DE LAS MERCADERIAS					
Puertos, muelles y diques	Guinche	Almacenaje y eslingaje	Tracción	Arrendamientos y concesiones		
10.653.701	2.759.581	13.616.637	3.721.866	1.137.403	1.264.295	**TOTALES DE LA REPUBLICA.**
671.480	77.916	863.207	725.421	244.211	213.505	**TOTALES DE LA PROVINCIA.**
24.278	6.982	104.013	4.593	580	28.213	Bahía Blanca.
11.269	—	464.765	—	1.274	1.808	Campana.
5.478	—	29.772	—	39	4.060	General José F. Uriburu.
358.647	69.816	86.986	553.262	85.232	161.815	La Plata.
72.781	—	67.150	54.546	64.387	341	Mar del Plata.
18	—	10	—	—	—	Patagones.
180.243	—	105.944	113.020	91.817	14.420	Quequén.
2.176	257	655	—	882	468	San Nicolás.
14.647	861	2.062	—	—	2.380	San Pedro.
1.943	—	1.840	—	—	—	Tigre.

DE LA PREFECTURA MARITIMA

VARIOS												TOTALES GENERALES	Subprefecturas, ayudantías y destacamentos
Sumarios administrativos	Accidentes personales	Accidentes de trabajo	Ahogados	Suicidios	Tentativas de suicidio	Contravenciones	Incendios	Clandestinos	Accidentes fatales	Salvamentos	Varios		
63	10	196	54	4	5	121	6	1	—	6	64	692	**TOTALES.**
2	—	3	2	—	—	—	—	—	—	—	—	10	Baradero.
1	—	—	3	—	—	—	—	—	—	—	—	18	Campana.
1	—	12	3	—	—	1	—	—	—	—	1	25	General J. F. Uriburu.
4	1	76	9	—	1	51	—	—	—	3	35	227	La Plata.
4	—	—	2	1	—	—	—	—	—	2	—	9	Olivos.
2	—	16	3	—	—	—	—	—	—	—	—	24	Ramallo.
3	—	3	3	—	—	3	1	—	—	—	—	26	San Fernando.
2	—	4	—	1	1	4	1	—	—	1	—	19	San Nicolás.
1	—	4	—	—	—	1	—	—	—	—	—	13	San Pedro.
21	8	—	11	1	1	37	4	—	—	—	3	115	Tigre.
3	1	11	1	—	—	12	—	1	—	—	7	50	Bahía Blanca.
11	—	21	12	—	2	8	—	—	—	—	18	80	Mar del Plata.
3	—	—	2	—	—	1	—	—	—	—	—	6	Patagones.
5	—	46	3	1	—	3	—	—	—	—	—	70	Quequén.

SECCION ESTADISTICA

DE

INVESTIGACIONES HISTORICAS

INDICE DE MATERIAS

Territorio

a) El Virreynato del Río de la Plata y su división administrativa hasta 1803;
b) Movimiento de fronteras;
c) Cartografía antigua.

Población

Cuadro de población comparada de 1536 hasta nuestros días.

Comunicaciones

Sistema de postas del Virreynato del Río de la Plata.

Comercio

a) Decenio comercial de Buenos Aires 1586 - 1595;
b) Decenio comercial de Buenos Aires 1596 - 1605.

1º TERRITORIO

a) El virreynato del Río de la Plata y su división administrativa hasta 1803

INTENDENCIAS

Buenos Aires: Capital del Virreynato: Buenos Aires	*Partidos:* Santa Fe. Corrientes. Montevideo. Maldonado. Río Negro. San Miguel. Yapeyú. Concepción.
Charcas: Capital: Chuquisaca	Yamparas. Tomina. Pilaya. Oruro.
Paraguay: Capital: Asunción	Candelaria. Santiago. Villarica. Curuguatí. Villareal.
Potosí: Capital: Potosí	Porco. Chayanta. Chichas. Tarija. Lipes. Atacama.
La Paz: Capital: La Paz	Sicasica. Pacages. Amasuyos. La Recaja. Chulumaní. Apolobamba.

Cochabamba: Capital: Cochabamba	Santa Cruz de la Sierra. Valle Grande y de Chilón. Mizque. Clisa. Arque. Topacarí. Hayopaya. Sacaba.
Córdoba del Tucumán: Capital: Córdoba	Mendoza. San Juan. San Luis. Rioja.
Salta del Tucumán:	Tucumán. Santiago del Estero. Catamarca. Jujuy. Nueva Orán. Puna.

Gobiernos

Provincia de Moxos.
Provincia de Chiquitos.
Provincia de treinta pueblos de Misiones guaraníes.
Provincia de Montevideo.

Comandancias

Santa Fe de la Vera Cruz.
San Juan de Vera de las siete corrientes.
Maldonado.
Fuerte de Santa Teresa.
Plaza de la Colonia.
Ensenada de Barragán.
Río Negro de la Costa Patagónica.
Isla y presidio de Martín García.
Isla y presidio de la Soledad de Malvinas.

(Después de 1803 se le suprimió la Intendencia de La Paz agregándola al Virreynato del Perú).

b) Movimiento de fronteras

Gráficos del movimiento de fronteras, del estado de Buenos Aires, desde 1744 hasta 1879.

1ª Epoca: Fronteras hasta 1833.

2ª Epoca: Fronteras de 1854 hasta 1855.

3ª Epoca: Fronteras desde 1855 hasta 1879 (Límite definitivo de la Provincia).

Primera época: de 1744 a 1833

Frontera de 1744.

Conquistada bajo el gobierno del Mariscal de Campo, Domingo Ortiz de Rozas.

Frontera de 1779.

Conquistada bajo el gobierno del señor Virrey don Juan José de Vértiz y Salcedo. Se estableció una línea de fortines en las guardias de Chascomús, Monte y Rojas y en los puntos intermedios de Ranchos, Navarro, Lobos y lo que hoy es Carmen de Areco. El costo total de estos fortines ascendió a 260.000 pesos fuertes.

Frontera de 1818.

Conquistada bajo el gobierno del General don Juan Martín de Pueyrredón.

Frontera de 1822.

Conquistada bajo el gobierno de don Martín Rodríguez. Desde 1820 las invasiones de los indios se suceden hasta llegar a 20 leguas de la ciudad, despojando a pacíficos moradores de ingentes cantidades de cabezas de ganado. En pos de estos desastres el Gobernador Rodríguez se pone en campaña para perseguir a los indios. Después de algunas peripecias sus fuerzas les atacan y derrotan en las sierras, persiguiéndolos tenazmente hasta arrebatarles un botín cuantioso, llegando el ejército más allá de Tandil.

El 22 de agosto de 1822 se faculta al ejecutivo para negociar un empréstito de tres a cuatro millones de pesos fuertes, parte del cual se destina a la fundación de pueblos en la frontera. De orden superior el Coronel García, acompañado del Coronel Reyes y seguido de treinta hombres, asiste a un parlamento de indios cerca de la sierra de La Ventana en interés de avanzar a la frontera. Los indios se negaron a permitir el establecimiento de guardias en las sierras del Vulcan y Tandil y exigieron que se retiraran las que existían al sur del Salado.

Frontera de 1826.

Conquistada bajo el gobierno de don Bernardino Rivadavia. En 1826 el Gobierno general mandó establecer una nueva línea de fronteras apoyándose en el sistema de las Sierras del Tandil. La línea debía recorrer desde el Cabo Corrientes al Tandil, quedando esta guardia dentro de la línea y de esta a Tapalqué por el rumbo N. O., siguiendo después hasta la laguna y médano del Potroso, al S. O. del pueblo, hoy Junín. Así la Provincia ganaba sobre el desierto arriba de 1.900 leguas cuadradas quedando su superficie representada por 3.800 leguas cuadradas.

Después de este avance los indios chilenos, aliados con los Pampas, trajeron una vigorosa invasión sobre la nueva línea, siendo contenidos y escarmentados por el Coronel Rauch. Seguidamente tiene lugar una expedición al desierto mandada por éste jefe que sorprende varias tribus, les hace gran matanza y les arrebata cantidad de ganado.

Frontera de 1833.

Conquistada por el General don Juan Manuel de Rosas bajo el gobierno del General don Juan Ramón Balcarce. La expedición abarcó desde la cordillera de los Andes hasta el océano Atlántico y fué planeada de acuerdo con el gobierno de Chile.

En territorio argentino tres divisiones intervinieron: La Derecha, mandada por el General Félix Aldao; la del Centro por el General Ruiz Huidobro y la de la Izquierda o división del Sur por el General Rosas.

El 22 de marzo de 1833 se pone en marcha el ejército del Sur, desde Tapalquén internándose en el desierto. El 12 de mayo llega al Colorado. Se puso término a la expedición en noviembre de 1833.

(Ver el gráfico I)

MOVIMIENTO DE FRONTERAS DEL ESTADO DE BUENOS AIRES

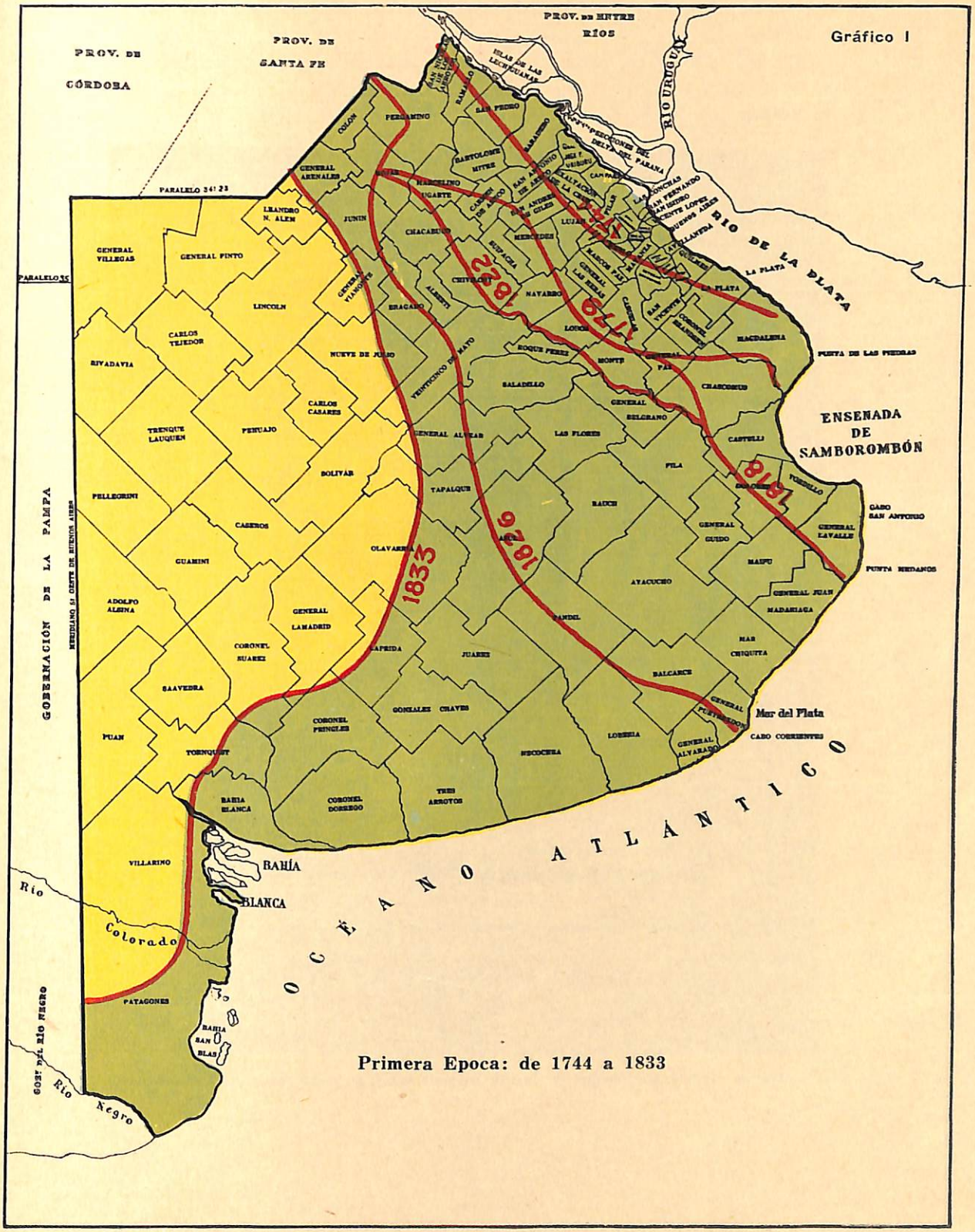

Primera Epoca: de 1744 a 1833

Gráfico II.

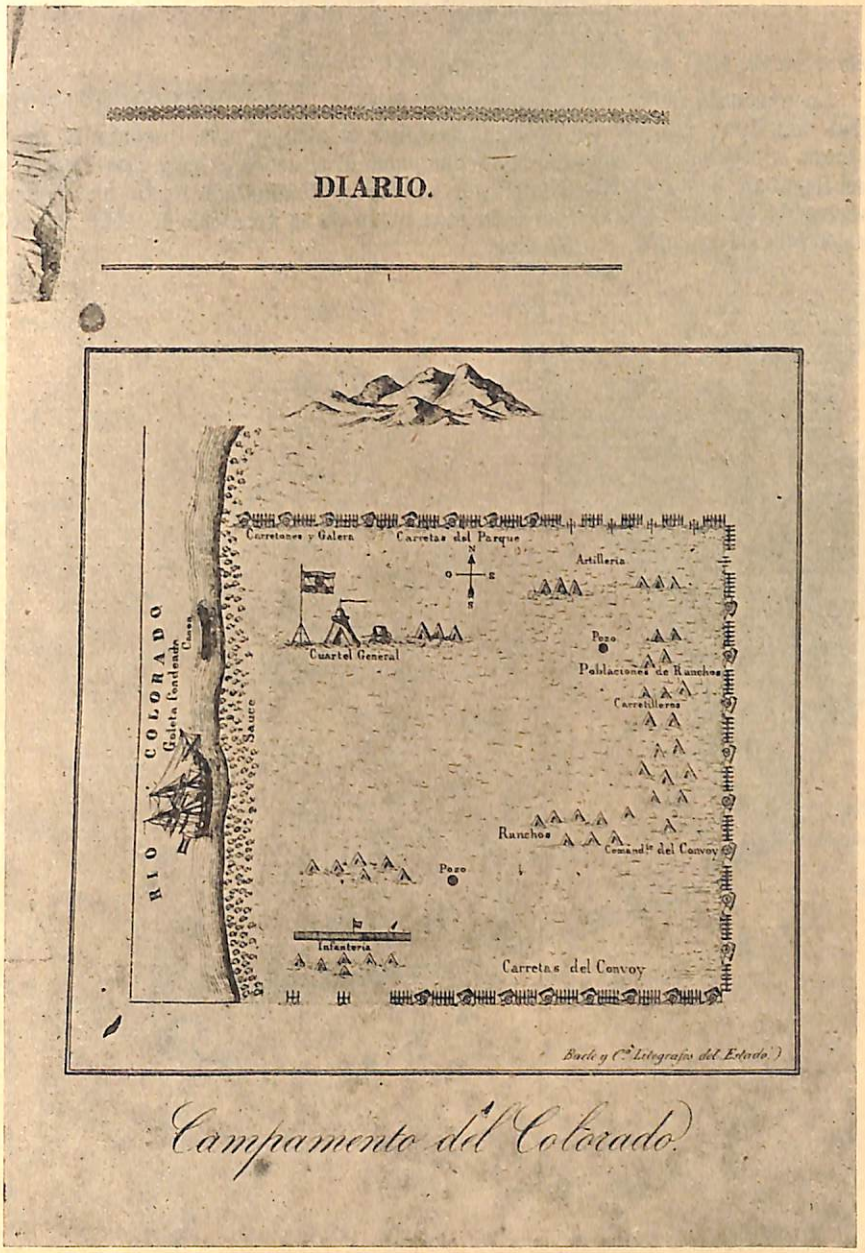

Campamento del General Rosas, en el Río Colorado, durante la campaña del desierto en 1833.

Segunda época de 1854 a 1855

Retroceso de 1854 hasta la Frontera de 1855.

La anarquía política y social que sobrevino a la caída del gobierno del General don Juan Manuel de Rosas, determinó el avance más importante de la indiada sobre las poblaciones de la campaña de Buenos Aires. Las fronteras que llegaban hasta el Río Negro por el Sur y dominaban hasta los contrafuertes de la cordillera se corrieron más atrás de la frontera de 1826 dejando una estela de malones sangrientos.

(Ver el gráfico III)

MOVIMIENTO DE FRONTERAS DEL ESTADO DE BUENOS AIRES

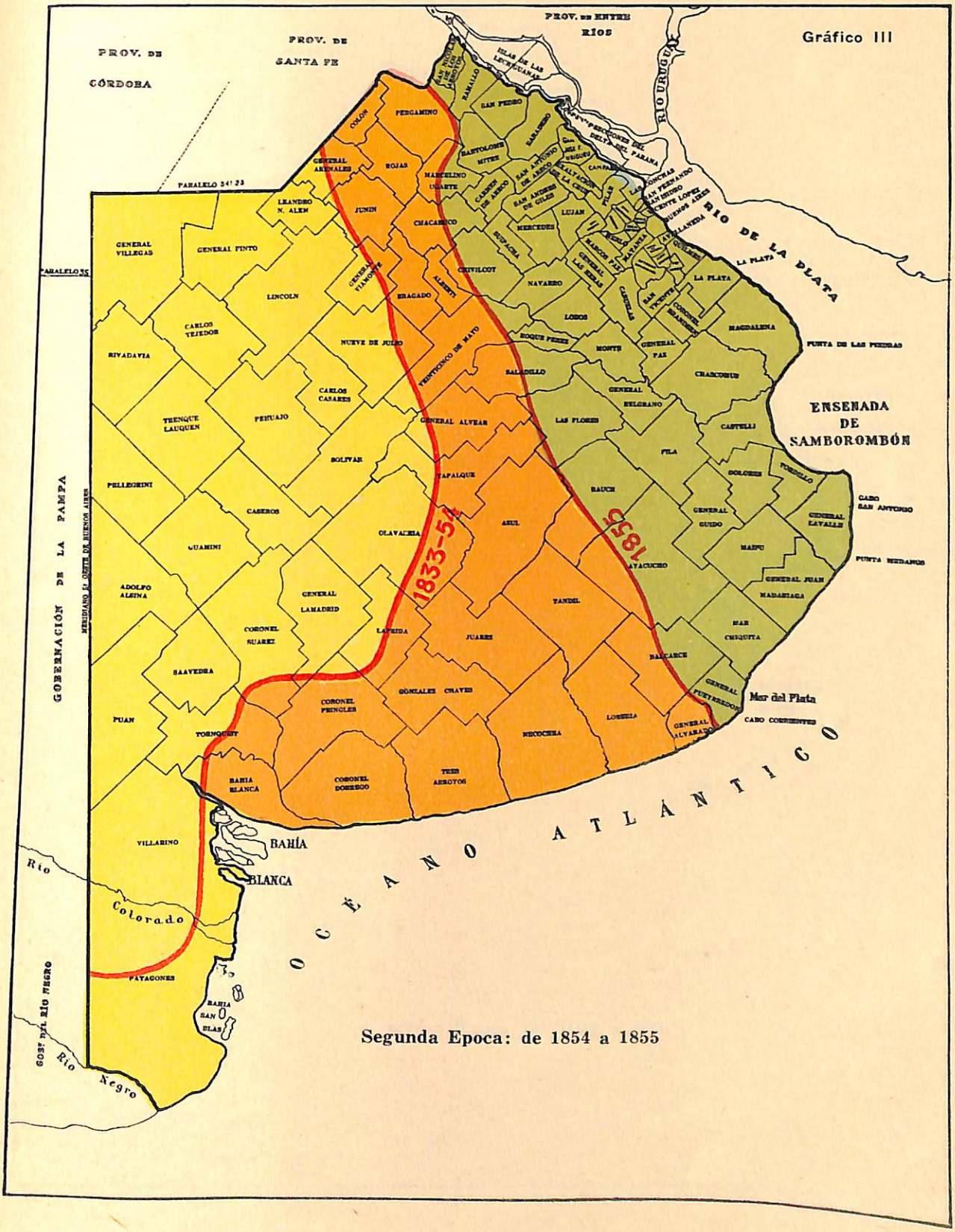

Segunda Epoca: de 1854 a 1855

MOVIMIENTO DE FRONTERAS DEL ESTADO DE BUENOS AIRES

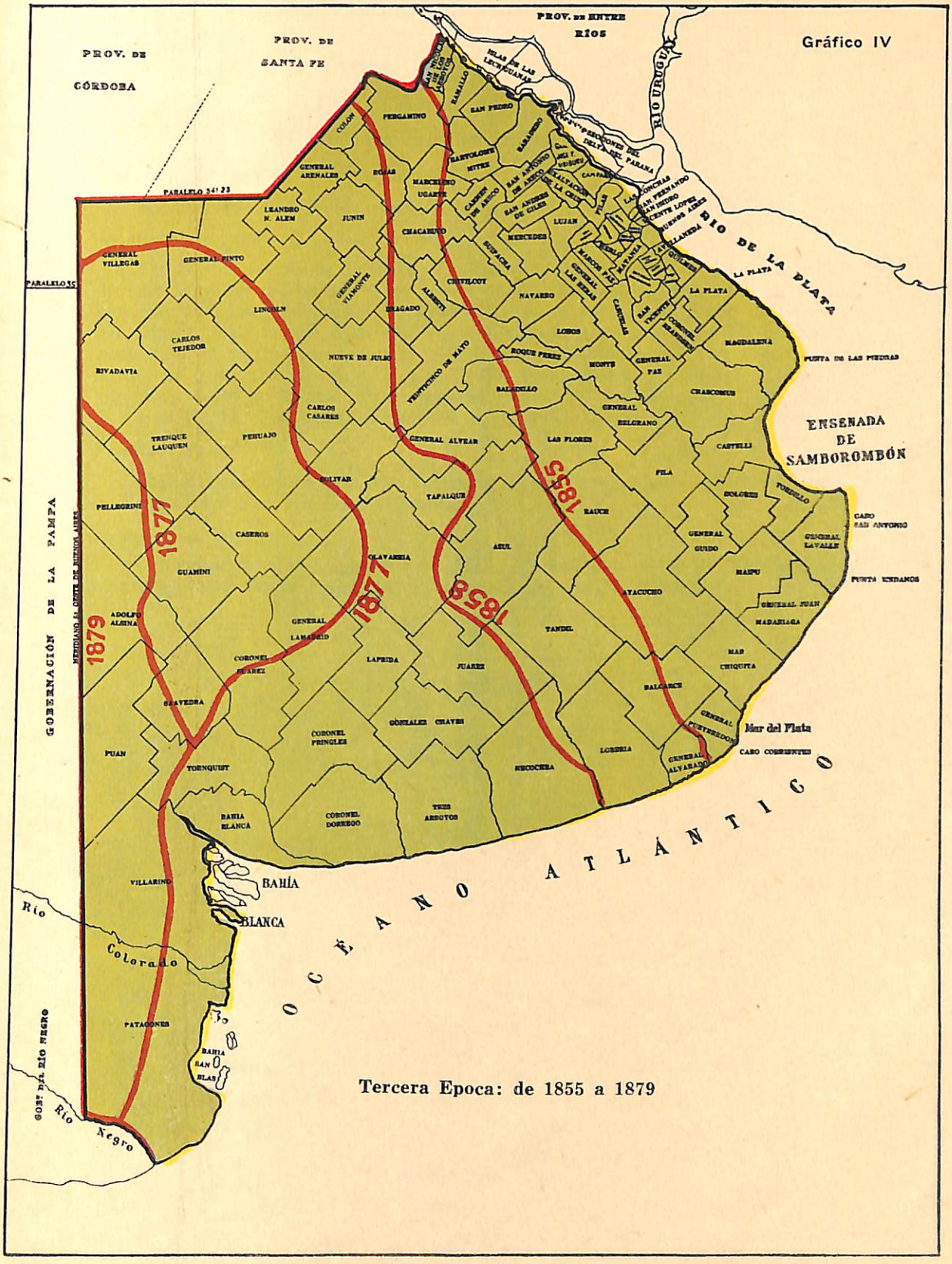

Tercera Epoca: de 1855 a 1879

Tercera época de 1855 a 1879

Frontera de 1855.

Establecida como consecuencia de los avances de los indios desde 1854.

Frontera de 1858.

En 1858, después de grandes retrocesos que importaron la despoblación de casi la mitad del territorio de la Provincia se estableció una línea al Sur que extendiéndose al interior del Quequén grande, debía seguir por la sierra del Tandil, pasando por el arroyo Tapalquén hasta encontrarse en su prolongación con el fortín Esperanza; al Centro, del fortín Esperanza hasta la Cruz de Guerra y la línea del Bragado; y al Norte, desde el fortín Ituzaingó a Junín, siguiendo hasta las puntas del Arroyo del Medio por una línea en dirección a la Loma Negra. Fué conquistada bajo el Gobierno del Dr. Valentín Alsina.

Frontera de 1877.

Conquistada bajo el gobierno de don Carlos Casares, siendo Presidente de la Nación el doctor Nicolás Avellaneda.

Frontera de 1879.

Determinada por el gobierno del doctor Carlos Tejedor hasta los límites constitucionales de la Provincia. Presidencia del doctor Avellaneda.

(Ver el gráfico IV)

c) CARTOGRAFIA ANTIGUA

Gráfico V.



El Río de la Plata en el conocimiento cartográfico de la época. Planisferio del año 1587 compuesto por Gerardo Mercator y corregido por Romualdo Mercator.

Gráfico VI.



Mapa de la América Hispana del año 1562 por Diego González, existente en el Museo Británico, cat. 69.810 (18).

Gráfico VII.



Mapa de las Américas del año 1587. El Río de la Plata en la cartografía americana de la época.

Gráfico VIII.



Mapa del año 1587 del Atlas de Abraham Ortelius (hay otras ediciones posteriores).

Gráfico IX.



Mapa de la América Hispana y Portuguesa en 1598. Autor: Matías Quadus.

Gráfico X.



El Río de la Plata en la cartografía polar de la época. Año 1593. Del «Speculum» de Cornelio Jode.

Gráfico XI.



El Río de la Plata en la cartografía en el año 1597. Mapa de José Hond.
Existente en el Museo Británico, S. 64 (28). Impreso en hoja suelta.

(Continuará).

2º POBLACION

Movimiento demográfico del estado de Buenos Aires desde la conquista hasta nuestros días. — 1536 - 1939

CENSOS Y EMPADRONAMIENTOS	AÑO	Población Ciudad	Población Campaña	POBLACION TOTAL
1º Fundación, de Mendoza	1536	2.500	Indígena (2)	2.500
2º Fundación, de Garay	1580	300	Indígena	300
Recuento de Hernandarias	1602	500	Indígena	500
Empadronamiento	1744	10.223	6.033	16.256
Censo de Vértiz	1778	24.205	12.925	37.679
Recuento de Azara	1801	40.000	32.168	72.168
Registro Estadístico	1822	68.896	74.600	143.496
Censo Provincial	1854	91.548	180.257	271.805
Censo Nacional	1869	177.787	317.320	495.107
Censo Provincial (1)	1881	—	—	526.581
Centro Provincial	1890	—	—	762.551
Censo Nacional	1895	—	—	921.168
Censo Nacional	1914	—	—	2.066.165
Población calculada al 31/12	1939	—	—	3.430.004

(1) No se colocan las cifras de ciudad y campaña por haber sido elegida la ciudad de Buenos Aires como Capital Federal de la República Argentina.

(2) Indios en estado salvaje.

En el Censo de 1778 en los totales van incluídos los religiosos y los militares que no figuran en los parciales de ciudad y campaña.

3º COMUNICACIONES

a) SISTEMA DE POSTAS DEL VIRREYNATO DEL RÍO DE LA PLATA

Las comunicaciones de la América española tenían larga data. Ya en el Imperio Mexicano, las torres de postes se encontraban distribuídas por todo su territorio, a una distancia de seis millas unas de otras.

España siguió, para su conquista primero y para sus comunicaciones de toda índole más tarde, los viejos caminos indígenas. Unido quedó el Buenos Aires con el Perú y de allí con España.

El Virreinato del Río de la Plata tuvo el perfecto y extenso sistema de postas que determinaron las propias leyes de indias.

Las postas se hallaban a cargo del «maestro de postas». Las ordenanzas de correo de 1762, obligaron a que el cargo de maestro de posta fuera ocupado por «un vecino honrado, quien debía mantener cierto número de caballos».

«Los maestros de postas tenían la obligación de cumplir con fidelidad la ordenanza, particularmente no dar caballos» al que no los traiga de las postas antecedentes, exigiendo el porte o licencia de autoridad competente, dando cuenta a la justicia de todos aquellos viajeros que no llevaran consigo esa licencia» (3).

Secundaban a los maestros de postas los «postillones» o encargados de traer y llevar los caballos que conducían la correspondencia.

Las tres carreras de postas más importantes del Virreinato fueron: las de Potosí, que empalmaban con la del Perú; la del Paraguay, y la de Mendoza, que llegaba luego a Chile. La primera tenía 536 leguas desde Buenos Aires a Potosí, la segunda 403 leguas de Buenos Aires a la Asunción y la tercera 374 leguas hasta Santiago de Chile.

(3) C. GALÁN MORENO. *Postas y carreras de postas*, Revista de Correos y Telégrafos Nº 3.

Hasta muy cerca de nuestro tiempo, continuó sirviendo a las comunicaciones de América el viejo sistema de postas y así en 1876, la Ley 816 de Correos legisla sobre la materia.

En 1777 el porte de las cartas se cobraba en el Paraguay de acuerdo a la siguiente tarifa: Por carta sencilla 1 ½ real de plata y en yerba 4 libras. Por carta doble, 2 reales de plata y en yerba 5 ½ libras. Por carta triple 2 ½ reales de plata y en yerba 8 libras. Por carta de peso, 3 reales de plata y en yerba 11 libras. Si el pago se hacía en tabaco o algadón se cobraba 2, 3, 4 y 5 ½ libras respectivamente (2).

En el mapa de época que figura entre las páginas XX y XXI de este anuario podrá el lector apreciar la ubicación, nombre y distancias de las postas correspondientes a las tres carreras, más la de Montevideo que también figura.

Es de aclarar que sólo se encuentran comprendidas hasta Jujuy, en la carrera de Potosí y hasta Mendoza, en la carrera de Chile.

Vamos pues a explicar las postas que faltan:

En la carrera de Potosí, después de Jujuy viene la jurisdicción de Chicas, con 54 leguas y 7 postas que son: La Quiaca, Mojo, Suipacha, Ramada, Santiago de Cotagaita, Escara y Quirve. Luego venía la última jurisdicción en la carrera de Potosí, que era la Porco con 26 leguas y tres postas, a saber: Saropalca, Cayza y Potosí.

En la carrera de Chile existían ranchos de defensa en la cordillera, a modo de postas, que se llamaban: Uspallata, Punta de Vacas, casa de los Puquios, Pie de Paramillo, de las Cuevas, Casa de las Cumbres de la Cordillera, Casa de la Laguna del Inca y las Calaveras, Casa de los Ojos de Agua, Santa Rosa y Valle de Aconcagua y Santiago de Chile.

Por lo peligroso de los caminos, los correos no podían hacerse a caballo al cruzar la cordillera. «A pie, exponiéndose en cada viaje a una muerte anónima, perdido en la inmensa soledad de aquella espina dorsal del continente Americano, cuyas escarpaduras impresionan el espíritu y hacen vacilar el ánimo, el correo cumplía su misión. Las «casuchas», pobre refugio ante la ventisca y la nieve, atemperaban el rigor de la naturaleza. Pero el viaje era demasiado rudo, la inclemencia azás temible para que el ánimo más esforzado y la complesión más robusta no sufrieran grandemente» (3).

(2) José Marcó del Pont. *El Correo Marítimo en el Río de la Plata.*
(3) Ramón de Castro Esteves. *Historia de Correos y Telégrafo*, tomo Nº 2.

Explicacion del Itinerario Real de Postas

Carrera del Peru.

Postas	Leguas	Postas	Leguas
1. Cañada de Moron	6	52 Pozo del pesado	7
2. Cañada de Escoma	7	53 Arenal	5
3. Cañada dela Cruz	8	54 Rosario	6
4. Arco	6	55 Cañas	3
5 Chacarita de Ayala	4	56 Concha	6
6. Arrecife	10	57 Rodeo del Isla	8
7 Santo rales	4	58 San Antonio	8
8. Arroyo de Romallo	6	59 Siongo	8
9 Arroyo de enmedio	5	60 Cobos	7
10. Arroyo de Peron	5	61 Salta	9
11. Manantiales	10	62 Caldera	5
12. Candelaria	4	63 Buena voluntad	5
13 Desnaderos	6	64 Tujuy	6
14. Lo de Arco	4	Administraciones de Correos agregadas a esta Principal	
15 Esquina de la Puerta	4	Lujan	
16 Cabeza del Tigre	7	Cordova	
17 Saladillo	8	Carolina	
18 Barrancas	3	Santiago del Estero	
19 Zanjon	1	Tucuman	
20. Fraile muerto	4	Rioja	
21 Esquina de Medrano	6	Catamarca	
22 Esquina dela herradura	4	Salta	
23 Tio Pujio	6	Tujuy	
24 Cañada de Gobernador	7	Carrera de Mendoza.	
25 Ymposa	5	Esta Carrera es la misma q la del Peru hasta la Ssp de Medrano Num. 21	
26 Rio segundo	5	XXII. Arroyo de S. Joseph	3
27 Punta del Monte	9½	XXIII. Cañada de Lucas	5
28 Cordova	11	XXIIII Puntas de lagua	6
29 Noria	7	XXV. Santa Barbara	6
30 Sinsacate	5	XXVI. Barrancas	6
31 Totoral	6	XXVII. Al Tambo	4
32 San Antonio	5	XXVIII. La aguada	4
33 Correo de Barranca	5	XXIX. Las Chiras	8
34 San Pedro	4	XXX. El Morro	11
35 Divisadero	4	XXXI. Rio quinto	12
36 Chañar y Cochi	5	XXXII Punta de S. Luis	12
37 Paso del Tigre	3	XXXIII. El desaguadero	20
38 Portezuelo	6	XXXIV. Corocorro	11
39 Remanso o Anbargasta	6	XXXV. El dedano grande	2
40 Ayancha	30	XXXVI. Las Cotitas	8
41 Simbolar	4	XXXVII. La Ramada	5
42 Silipica	7	XXXVIII. Rodeo de en medio	10
43 Huningasta	4	XXXIX Mendoza	4
44 Santiago del Estero	7	Administraciones	
45 Los Simenes	9	San Luis	
46 Los Mirandas	11	San Juan	
47 Palmas	6	Mendoza	
48 Volacocha	6	Carrera del Paraguay.	
49 Tucuman	8	1 Las Conchas	6
50 Tapia	7		
51 El Mollerolde	8		

MAPA TOPOGRAFICO,

QUE

manifiesta las Provincias sugetas á la Administracion principal de la R. Renta de Correos de Buenos Ayres, y demas confinantes, y el Itinerario R. de Postas de las Carreras de Mendoza, el Peru, y el Paraguay, que pertenecen á la referida Administracion, cuyo distrito se marca con la linea de puntos lavada de amarillo.

EXPLICACION

de los Signos con que se expresan las Pobla.

- Ciudades.
- Villas.
- Lugares.
- Tolderias de Indios barbaros.
- Casas de Postas.

Escala de 50 Leguas de 20 al Grado.

5. 10. 20. 30. 40. 50.

FAC-SIMILE
DE UNA CARTA
QUE PERTENECE A LA EPOCA DE LA FORMACION DEL VIRREYNATO
DE LA PLATA EJECUTADO POR ORDEN DEL SEÑOR
DIRECTOR GENERAL DE CORREOS
DE LA REPUBLICA ARGENTINA
D. G. A. DE POSADAS
Por L. O. Baudrix Empleado de la Direccion
BUENOS-AIRES
1870

Postas	Leguas
26 Tejar	3
27 San Antonio	4
28 Santo Domingo	4
29 Viaducte	4
30 Pedro Fernandez	5
31 San Geronimo	6
32 San Gabriel	4
33 Santa Maria	2
34 Santa Isela	7
35 San Borja	10
36 Napua	8
37 San Joseph	3
38 San Lucas	10
39 Santa Barbara	2
40 San Antonio	4
41 San Miguel	4
42 Las Animas	4
43 Barranca	4
44 Santa Barbara	4
45 Jesus Maria	8
46 Santa Ana	7
47 Albergue y	2
48 Solcay	8
49 Santiguaca	8
50 Alcaraz	8
51 Arroyo	9
52 Stongua	7
53 San Lorenzo	6½
54 Pareguay	4

Administraciones.

- San Pedro
- San Nicolas
- Rosario
- Santa Fe
- Bajada
- Santa Lucia
- Corrientes
- Napua
- Villa Rica
- Paraguay

Carrera de Montevideo

1 El Sauce	7
2 El Rosario	6
3 Las Durazno	6
4 San Joseph	6
5 Santa Lucia	5
6 El Colorado	6
7 Montevideo	8

Administraciones.

- Colonia
- S. Joseph
- S. Juan Bautista
- Canelones
- Concepcion de Minas
- San Carlos
- Maldonado, y S. Teresa

4º COMERCIO

a) Movimiento Comercial de Buenos Aires. — Decenio 1586 - 1595

Resumen comparativo de los valores de la explotación de Buenos Aires en la década comprendida entre los años de 1586 a 1595

ARTICULOS	1586	1587	1588	1589	1590	1591	1592	1593	1594	1595	TOTALES
Sayal	—	5.200	—	—	—	—	—	—	—	—	5.200
Lienzo	—	13.440	—	—	—	—	—	—	—	—	13.440
Telilla	—	2.336	—	—	—	—	—	—	—	—	2.336
Cordovanes	—	29.456	—	—	—	—	—	—	—	—	29.456
Frasadas	—	4.608	—	—	—	—	—	—	—	—	4.608
Sombreros	—	5.088	—	—	—	—	—	—	—	—	5.088
Lana	—	3.840	—	—	—	—	—	—	—	—	3.840
Pabellones	—	5.000	—	—	—	—	—	—	—	—	5.000
Cristales	—	4.320	—	—	—	—	—	—	—	—	4.320
Sobrecamas	—	4.080	—	—	—	—	—	—	—	—	4.080
Mercaderías varias	—	—	800	—	—	—	—	—	—	—	800
Idem, ídem	—	—	—	—	6.400	—	—	—	—	—	6.440
Sebo	—	—	—	—	—	150	—	—	—	—	150
Reales plata	—	77.368	800	—	6.440	150	—	—	—	—	84.758

Importación a Buenos Aires de esclavos procedentes de la costa del Brasil en la década comprendida entre los años de 1586 y 1595

ESCLAVOS	1586	1587	1588	1589	1590	1591	1592	1593	1594	1595	TOTALES
Negros de Africa	—	—	3	5	—	5	—	46	61	83	203
Indios del Brasil	—	—	—	—	—	10	—	5	12	1	28
Sumas	—	—	3	5	—	15	—	51	73	84	231

Resumen comparativo de los valores de la importación a Buenos Aires en la década comprendida entre los años de 1586 a 1595

ARTICULOS	1586	1587	1588	1589	1590	1591	1592	1593	1594	1595	TOTALES
Mercaderías varias	6.833	—	68.240	64.154	74.317	431.212	73.094	240.914	591.600	117.766	1.668.130
Aumento de 40 por 100 (1)	—	—	27.912	—	—	—	—	—	—	—	27.912
Negros esclavos	—	—	3.000	8.000	—	3.440	—	21.720	29.352	35.862	101.374
Mercaderías de comiso	—	—	110	—	—	—	—	—	—	—	110
Indios esclavos	—	—	—	—	—	3.566	—	3.030	6.740	212	13.548
Reales plata	6.833	—	99.262	72.154	74.317	438.218	73.094	265.664	672.692	153.840	1.810.874

(1) La cifra que representa, en el año de 1588, el aumento de cuarenta por ciento sobre el valor de las mercaderías, establecido por el Adelantado Juan Torres de Vera, proviene de las que se habían introducido antes de ordenarse dicho aumento.

Resumen comparativo del producido de derechos de importación a Buenos Aires en la década comprendida entre los años de 1586 a 1595

ARTICULOS	1586	1587	1588	1589	1590	1591	1592	1593	1594	1595	TOTALES
Mercaderías varias	545	—	5.118	4.812	5.685	32.276	5.599	18.069	44.825	9.257	126.186
Aumento de 40 por 100	—	—	2.098	—	—	—	—	—	—	—	2.098
Introducción de esclavos	—	—	660	—	—	392	—	232	506	908	2.698
Comiso de ídem	—	—	1.000	8.000	—	3.440	—	21.720	29.352	29.256	93.763
Idem de mercaderías	—	—	110	—	—	—	—	—	—	—	110
Reales plata	545	—	8.986	12.812	5.685	36.108	5.599	40.021	74.683	39.421	223.860

Resumen comparativo del producido por derechos de exportación de Buenos Aires en la década comprendida entre los años de 1586 a 1595

ARTICULOS	1586	1587	1588	1589	1590	1591	1592	1593	1594	1595	TOTALES
Mercaderías varias	—	1.896	20	—	161	30	—	—	—	—	2.107

Resumen general

Valores importados	1.810.874	Derechos de importación	223.860
Valores exportados	84.758	Derechos de exportación	2.107
TOTAL	1.895.632	TOTAL	225.967

b) MOVIMIENTO COMERCIAL DE BUENOS AIRES. — DECENIO 1596 - 1605

Resumen comparativo de los valores de la importanción a Buenos Aires en la década comprendida entre los años de 1596 a 1605

ARTICULOS	1596	1597	1598	1599	1600	1601	1602	1603	1604	1605	TOTALES
Mercaderías varias	11.946	42.260	—	107.060	174.509	57.942	218.041	75.186	278.503	413.560	1.379.007
Indios esclavos	1.066	9.914	5.652	—	—	—	—	—	—	—	16.632
Negros esclavos	—	15.643	—	—	—	—	—	—	—	—	15.643
Reales plata	13.012	67.817	5.652	107.060	174.509	57.942	218.041	75.186	278.503	413.560	1.411.282

Resumen comparativo de los valores de la exportación de Buenos Aires en la década comprendida entre los años de 1596 a 1605

ARTICULOS	1596	1597	1598	1599	1600	1601	1602	1603	1604	1605	TOTALES
Harina	—	39.280	27.360	72.000	—	—	66.240	—	—	—	204.880
Harina, lana, sayal, cordovones, ovejas, sebo, zarzaparrilla y badanas	—	—	—	—	107.244	—	—	—	—	—	107.244
Harina, cordavones y frazadas	—	—	—	—	—	98.280	—	—	—	—	98.280
Harina, palmilla, lana, cecina, sebo y batel	—	—	—	—	—	—	—	122.112	—	—	122.112
Harina, lana, sebo y cecina	—	—	—	—	—	—	—	—	136.320	—	136.320
Harina, sebo, lana, cueros y lienzo .				—	—	—	—	—	—	84.600	84.600
Reales plata	—	39.280	27.360	72.000	107.244	98.280	66.240	122.112	136.320	84.600	753.436

Importación de esclavos a Buenos Aires en la década comprendida entre los años de 1596 a 1605

ESCLAVOS	1596	1597	1598	1599	1600	1601	1602	1603	1604	1605	TOTALES
Negros de Africa	—	30	—	—	—	—	—	—	—	—	30
Indios del Brasil	1	12	6	—	—	—	—	—	—	—	19
Sumas	1	42	6	—	—	—	—	—	—	—	49

Resumen comparativo del producido por derechos de importación a Buenos Aires en la década comprendida entre los años de 1596 a 1605

ARTICULOS	1596	1597	1598	1599	1600	1601	1602	1603	1604	1605	TOTALES
Mercaderías varias	896	3.171	—	4.833	11.569	3.944	15.839	3.258	20.854	34.000	98.364
Esclavos introducidos	80	744	—	—	—	—	—	—	—	—	824
Idem de comiso	—	15.643	424	—	—	—	—	—	—	—	16.067
Mercaderías de comiso	—	—	—	14.880	8.220	5.356	6.844	12.707	530	—	48.537
Reales plata	976	19.558	424	19.713	19.789	9.300	22.683	15.965	21.384	34.000	163.792

Resumen comparativo del producido por derechos de exportación de Buenos Aires en la década comprendida entre los años de 1596 a 1605

ARTICULOS	1596	1597	1598	1599	1600	1601	1602	1603	1604	1605	TOTALES
Harina, &a. &a.	—	982	684	1.800	4.830	2.457	1.656	4.020	3.408	2.115	21.952
Reales plata				21.952							

Resumen general

Valores importados	1.411.282	Derechos de importación	163.792
Valores exportados	753.436	Derechos de exportación	21.952
TOTAL	2.164.718	TOTAL	185.744

Resumen general comparativo de las dos década scomprendidas entre los años de 1586 a 1605

DECADAS	VALORES		TOTALES	DERECHOS		TOTALES
	Importados	Exportados		De importación	De exportación	
Primera	1.696.152	84.758	1.780.910	128.394	2.107	130.501
Segunda	1.379.007	753 436	2.132.443	146.901	21.952	168.853
Diferencias	317.145	668.678	351.533	18.607	19.845	38.352

(Continuará).

COLABORACIONES Y FUENTES DE LA INFORMACION ESTADISTICA HISTORICA PUBLICADA

TERRITORIO

Mapas de fronteras del Estado de Buenos Aires según nuestra publicación oficial del Censo General de la provincia de Buenos Aires de 1881, bajo la administración del doctor Dardo Rocha. Cartografía antigua cedida por el coleccionista americano doctor Adolfo Díaz de los trabajos de recopilación efectuados por el R. P. Guillermo Furlong Cardiff S. J.

COMUNICACIONES

Sistema de postas del Virreinato del Río de la Plata. Informaciones y gráficos suministrados por la sección histórica de la Dirección General de Correos y Telégrafos de la Nación.

COMERCIO

Decenios comerciales de 1586 - 1595 y 1596 - 1605 publicados por nuestro Registro Estadístico del año 1858 y 1859.

En los anuarios 1940 en adelante seguirá publicándose la estadística de investigación histórica en la forma y manera que en este anuario se ha hecho.

INDICE

Pág.

Prólogo 3
Límites y superficie 7
División política y administrativa 8

I. — DEMOGRAFIA

Síntesis del movimiento demográfico 11
Estadística retrospectiva 13
Cálculo de población de la Provincia y de los partidos 14
Extensión y densidad de la población de los partidos de la Provincia 16
Movimiento demográfico por partido 17

NACIMIENTOS.

Según filiación y sexo. Cuadro comparativo años 1937/39 19
Según nacionalidad de los padres (excluídos los nacidos muertos) 20
Según filiación y sexo, por partido 24
Legítimos según grupo de edades de los padres 28
Legítimos, múltiples, según nacionalidad de los padres, por partido 29
Ilegítimos, múltiples, según nacionalidad de los padres, por partido 31

MATRIMONIOS.

Según nacionalidad y estado civil de los contrayentes, por partido 33
Según edad de los contrayentes 35
Según culto e instrucción de los contrayentes 35
Según grupo de edades de los contrayentes, por partido 36
Según nacionalidad de los contrayentes 40

DEFUNCIONES.

Según grupo de enfermedades. Cuadro comparativo años 1937/39 42
Mortalidad infantil. Cuadro comparativo años 1937/39 42
Mortalidad infantil según grupo de edades, por partido 43
Según nacionalidad, estado civil y sexo 45
Según nacionalidad, estado civil y sexo, por partido 46
Según causa de muerte y grupo de edades 50
Según enfermedades infecto-contagiosas y cáncer, por partido 56
Según enfermedades infecto-contagiosas y cáncer, por partido (cifras relativas y por ciento sobre la mortalidad general) 58
Las principales causas por grupo de edades 59
Las principales causas por grupo de edades (cifras relativas) 60
Según edad, sexo y nacionalidad 61
Según profesión u oficio, grupo de enfermedades y edades (14 y más años) 64
Según causa de muerte, grupo de edades y sexo 68

II. — ECONOMIA

TRANSFERENCIAS DE DOMINIO.

Estadística retrospectiva 111
Cuadro comparativo años 1937/39 113
Solares edificados y baldíos; operaciones registradas por mes 114
Quintas, chacras y campos; operaciones registradas por mes 115
Solares edificados; operaciones registradas por partido 116
Solares edificados; operaciones registradas por escala de superficie 118
Solares edificados; operaciones registradas por escala de valor 118
Solares baldíos; operaciones registradas, por partido 119
Solares baldíos; operaciones registradas por escala de superficie 121
Solares baldíos; operaciones registradas por escala de valor 121
Quintas; operaciones registradas, por partido 122
Quintas; operaciones registradas por escala de superficie 124

ÍNDICE

Pág.

Quintas; operaciones registradas por escala de valor 124
Chacras; operaciones registradas, por partido 125
Chacras; operaciones registradas por escala de superficie 127
Chacras; operaciones registradas por escala de valor 127
Campos; operaciones registradas, por partido 128
Campos; operaciones registradas por escala de superficie 130
Campos; operaciones registradas por escala de valor 130

HIPOTECAS CONSTITUIDAS.

Estadística retrospectiva 131
Cuadro comparativo años 1937/39 131
Urbanas y rurales; operaciones registradas, por mes 132
Urbanas; operaciones registradas, por partido 133
Rurales; operaciones registradas, por partido 135
Operaciones registradas por escala de valor y escala de interés 137
Operaciones registradas por escala de plazo 138

HIPOTECAS CANCELADAS.

Estadística retrospectiva 139
Cuadro comparativo años 1937/39 139
Urbanas y rurales; operaciones registradas, por mes 140
Urbanas; operaciones registradas, por partido 141
Rurales; operaciones registradas, por partido 143
Operaciones registradas por escala de valor y escala de interés 145
Operaciones registradas por escala de plazo 146

CREDITOS PRENDARIOS.

Estadística retrospectiva 147
Contratos registrados por naturaleza del bien gravado (Capital Federal, provincias y territorios) 148
Contratos registrados, por partido 150

BANCOS.

Resumen 151
Existencia en caja al 31/XII/1939, por partido 153
Movimiento de depósitos, por partido 154
Transferencias y giros, por partido 158
Adelantos en cuentas corrientes, por partido 160
Documentos descontados. por partido 161
Letras amortizables, por partido 162
Distribución de los descuentos, según gremio, por partido 164

OPERACIONES EFECTUADAS CON TITULOS DE LA DEUDA INTERNA DE LA PROVINCIA DE BUENOS AIRES.

Resumen general. Deuda Interna Consolidada Serie A, Deuda Interna Consolidada Decre 20/X/937 y Bonos de Pavimentación, por mes 168
Cuadro comparativo años 1938/39, por mes 169
Operaciones diarias 170

QUEBRANTOS COMERCIALES Y CIVILES.

Resumen general según clasificación 183
Distribución del pasivo (Capital Federal, provincias y territorios) 183
Resumen general, por partido 184
Convocatorias, por partido 185
Quiebras, por partido 186
Arreglos privados, por partido 187
Concursos civiles, por partido 187
Distribución por actividad 188

SOCIEDADES COOPERATIVAS.

Resumen general según clasificación 189
Resumen general según clasificación, por partido 190
Con personería jurídica, por partido 192

ÍNDICE

Pág.

SOCIEDADES ANONIMAS.

Con personería jurídica, por partido 194

III. — FINANZA Y ADMINISTRACION PUBLICA

PRESUPUESTO GENERAL DE LOS SUELDOS Y GASTOS DE LA PROVINCIA.

Resumen de sueldos y gastos 199
Resumen del personal 199
Estadística retrospectiva de sueldos, gastos y deuda pública 200
Número de empleados por escala de sueldos, Administración y Reparticiones Autárquicas 201
Número de empleados por categoría de sueldos y su distribución por Departamentos y Reparticiones Autárquicas. Resumen general 202
Personal de la Administración y Reparticiones Autárquicas, por sexo, categoría, estado civil, edad y antigüedad 206
Resumen de los egresos por destino 210
Egresos por destino (Sueldos y gastos por Departamento) 212
Egresos por destino. Sueldos por Repartición 214
Egresos por destino. Gastos por repartición 216
Personal, sueldos y gastos por categoría, con asiento en La Plata 218
Departamento del Trabajo: empleados, sueldos y gastos, por partido 220
Tribunal de Mercados de Avellaneda: empleados, sueldos y gastos, por partido 220
Museo Colonial e Historia: empleados, sueldos y gastos, por partido 220
Dirección General del Registro Civil: empleados, sueldos y gastos, por partido 222
Dirección de Establecimientos Penales: empleados, sueldos y gastos, por partido 226
Dirección General de Higiene: empleados, sueldos y gastos, por partido 227
Policía: empleados, sueldos y gastos, por partido 228
Telégrafo de la Provincia: empleados, sueldos y gastos, por partido 230
Registro General y Censo Permanente: empleados, sueldos y gastos, por partido 234
Subvenciones y subsidios, por partido 236
Dirección de Hidráulica: empleados, sueldos y gastos, por partido 238
Dirección de Obras Sanitarias: empleados, sueldos y gastos, por partido 239
Dirección de Geodesia y Catastro: empleados, sueldos y gastos, por partido 239
Dirección de Agricultura, Ganadería e Industrias: empleados, sueldos y gastos, por partido 240
Poder Judicial: empleados, sueldos y gastos, por partido 242
Dirección General de Escuelas: empleados, sueldos y gastos, por partido 244
Dirección General de Vialidad: empleados, sueldos y gastos, por zona 248
Dirección General de Protección a la Infancia: empleados, sueldos y gastos, por partido .. 250
Resumen del Departamento de Gobierno: empleados, sueldos y gastos, por partido 252
Resumen del Departamento de Obras Públicas: empleados, sueldos y gastos, por partido 262
Resumen de las Reparticiones Autárquicas: empleados, sueldos y gastos, por partido 264
Sueldos y gastos adicionales, por Repartición y partido 272
Resumen general: empleados, sueldos y gastos, por partido 278
Recaudación de los impuestos provinciales, ejercicio 1939 280
Resumen de la recaudación de impuestos 288

PRESUPUESTOS MUNICIPALES.

Evolución de los recursos municipales, comparados con los de la Provincia de Buenos Aires. Estadística retrospectiva 289
Cálculo de recursos años 1930/39 290
Presupuestos de gastos años 1930/39 290
Presupuesto de gastos, por partido. Estadística retrospectiva 292
Resumen general de recursos por rubro 296
Síntesis de los recursos, según la categoría de los grandes rubros 298
Cálculo de recursos y contribución por habitante. Estadística retrospectiva 299
Resumen general, empleados, sueldos y gastos 300
Cálculo de recursos según rubro, por partido 302
Empleados, sueldos y gastos, por partido 306

IV. — GANADERIA Y AGRICULTURA

GANADERIA:

Estadística retrospectiva 311
Existencia de hacienda, por partido, decenio 1930/39 312
Hacienda y número de propietarios 326
Hacienda por importancia de explotación 327

ÍNDICE

Pág.

Cantidad de hacienda, número y nacionalidad de los propietarios 329
Existencia ganadera 330
Hacienda vacuna, según su clasificación 332
Hacienda yeguariza, según su clasificación 336
Hacienda lanar, según su clasificación 340
Hacienda porcina, según su clasificación 342
Hacienda vacuna, según nacionalidad de los propietarios 344
Hacienda yeguariza, según nacionalidad de los propietarios 348
Hacienda lanar, según nacionalidad de los propietarios 352
Hacienda porcina, según nacionalidad de los propietarios 356
Hacienda vacuna, según importancia de explotación 360
Hacienda yeguariza, según importancia de explotación 370
Hacienda lanar, según importancia de explotación 380
Hacienda porcina, según importancia de explotación 390
Densidad de hacienda por kilómetro cuadrado 400
Compras de los frigoríficos en las estancias 402
Frigoríficos, saladeros y fábricas de conservas de carne 413
Mercado de lanas 414
Venta de lanas, registradas por procedencia 416
Kilos vendidos, tipo y calidad de lana 420
Importe de venta por tipo y calidad de lana 421
Kilos vendidos por mes, tipo y calidad de lana 422
Importe de ventas por mes, tipo y calidad de lana 424
Promedio de diez kilos por mes, tipo y calidad de lana 426
Industria lechera. Producción comercial del país 428
Estadística retrospectiva 429

AGRICULTURA.

Estadística retrospectiva 430
Año agrícola 1938/39: Trigo 433
Avena 435
Cebada 437
Centeno 439
Maíz 441
Alpiste 443
Lino 445
Girasol 447
Superficie sembrada de cereales y oleaginosas en la República 449
Distribución del área sembrada, por partido 450
Mercado de cereales y oleaginosas de Buenos Aires. Precios medios mensuales, años 1925/39 452
Mercado de productos agrícolas 454
Mercado de productos molineros 456
Subproductos molineros 457
Mercado de pasto 457
Arrendamientos rurales 458
Arrendamientos rurales según valor de la hectárea 460

V. — CLIMATOLOGIA

Precipitación pluvial, por partido 477
Sumario climatológico por estación meteorológica 479

VI. — INSTRUCCION PUBLICA

Escuelas según clasificación. Estadística retrospectiva 487
Personal docente. Estadística retrospectiva 488
Alumnos. Estadística retrospectiva 490
Escuelas según clasificación, por partido 492
Personal docente, por partido 496
Personal docente, según título y sexo 500
Personal docente, según sexo y cargo que desempeñan 504
Personal docente, según edad 506
Personal docente, según sexo, estado civil y nacionalidad 507
Movimiento anual de alumnos 507
Alumnos inscriptos, por partido 508
Alumnos según sexo y edad 512

ÍNDICE

Pág.

Alumnos según grados que cursan 512
Ritmo numérico de los alumnos clasificados como posibles desertores, correspondientes a diez ciclos escolares 514
Alumnos según nacionalidad 514
Tercer turno de las escuelas; movimiento anual de alumnos 515
Tercer turno de las escuelas; alumnos por edad, nacionalidad y grado que cursan 515
Cálculo de analfabetos 516
La instrucción pública, según la ubicación de los establecimientos 518

ENSEÑANZA SECUNDARIA.

Colegios Nacionales en la Provincia. Inscripción de alumnos por colegio. Años 1929/39 .. 522
Colegios Nacionales en la Provincia. Número de divisiones y profesores 523
Colegios Nacionales en la Provincia. Inscripción y asistencia de alumnos 524
Escuelas Normales (Curso Normal) en la Provincia. Inscripción de alumnos por escuela. Años 1929/39 526
Escuelas Normales (Curso Normal) en la Provincia. Número de divisiones y profesores .. 527
Escuelas Normales (Curso Normal) en la Provincia. Inscripción y asistencia de alumnos 528
Escuelas Normales (Departamento de Aplicación) en la Provincia. Inscripción de alumnos. Años 1930/39 530
Escuelas Normales (Departamento de Aplicación) en la Provincia. Número de alumnos egresados de sexto grado. Años 1929/39 531
Escuelas Normales (Curso de Aplicación) en la Provincia. Inscripción y asistencia de alumnos 532
Escuelas Normales (Curso de Aplicación) en la Provincia. Número de divisiones y profesores 534
Escuelas Normales (Jardín de Infantes) en la Provincia. Inscripción de alumnos. Años 1930/39 535
Escuelas Normales (Jardín de Infantes). Número de divisiones, inscripción de alumnos, asistencia media y número de profesores 535
Escuelas Nacionales de Comercio. Inscripción de alumnos: años, años 1929/39 536
Escuelas Industriales y de Artes y Oficios. Inscripción de alumnos por escuela, años 1929/39 537
Escuelas Industriales y de Artes y Oficios. Inscripción y asistencia media de alumnos; número de divisiones y profesores 538
Escuelas profesionales. Inscripción de alumnos, años 1929/39; inscripción y asistencia media de alumnos y número de divisiones y profesores 539
Establecimientos incorporados a la enseñanza secundaria. Inscripción de alumnos por año y sexo y número de profesores 540
Institutos incorporados a la enseñanza normal. Inscripción de alumnos por año y sexo y número de profesores 541
Establecimientos incorporados a la enseñanza comercial. Inscripción de alumnos por año y sexo y número de profesores 542
Establecimientos incorporados a la enseñanza profesional. Inscripción de alumnos por año y sexo y número de profesores 542

VII. — COMUNICACIONES Y TRANSPORTES

Correos y Telégrafos de la Nación, en la Provincia, años 1938/39 545
Movimiento postal y telegráfico, por partido 546
Movimiento del Telégrafo de la Provincia 554
Obra vial realizada en la Provincia, con fondos de ayuda Federal. (Cuadro por año y denominación de obra durante el período 1934 - 1939) 558
Obra vial realizada con fondos de ayuda Federal, por partido 572
Estadística tranviaria 574
Ferrocarriles. Cargas despachadas por partido, desde el 1º de julio de 1938 al 30 de junio de 1939 576
Extensión de las líneas férreas 580

VIII. — ESTADISTICAS VARIAS

Ahorro postal. Decenio 1930/39 583
Ahorro postal. Operaciones por agencia 584
Ahorro postal. Movimiento de estafetas 602
Pavimentos 603
Patentes de rodados a tracción mecánica 605
Patentes de rodados de tracción a sangre 607
Recaudación por patentes de rodados 609
Patentes de automóviles expedidas durante los años 1928 y 1935/39 611

ÍNDICE

Pág.

Los automóviles en la Provincia y promedio de habitantes por vehículo 613
Sociedades de Socorros Mutuos, con personería jurídica 614
Sociedades varias, con personería jurídica 616
Asilos 618
Hospitales 622
Morbilidad y mortalidad hospitalaria 626
Construcción y ampliación de edificios públicos 631
Construcción escolar 635
Edificación escolar, por partido. Años 1936/39 636
Ampliación, refección y mejoras en los edificios escolares 638
Edificación particular, por partido. Años 1937/39 642
Edificación particular, por partido 646
Cantidad de comercios e industrias y giros asignados, por partido 650
Patentes fijas 652
Venta de nafta y recaudación del impuesto a la misma 653
Venta de nafta y recaudación del impuesto a la misma, por partido 654
Rango de los puertos de ultramar con respecto al comercio internacional (Exportación e importación) 656
Comercio exterior 656
Características de los puertos 657
Comercio exterior e interior y movimiento de navegación 658
Recaudación aduanera y portuaria 660

IX. — SECCION ESTADISTICA DE INVESTIGACIONES HISTORICAS

TERRITORIO.

a) El virreynato del Río de la Plata y su división administrativa hasta 1803 V
b) Movimiento de fronteras:
Primera época: de 1744 a 1833 VII
Segunda época: de 1854 a 1855 X
Tercera época: de 1855 a 1879 XI
c) Cartografía antigua XII

POBLACION.

Movimiento demográfico del estado de Buenos Aires desde la conquista hasta nuestros días: 1536 - 1939 XIX

COMUNICACIONES.

Sistema de postas del virreynato del Río de la Plata XIX

COMERCIO.

a) Movimiento comercial de Buenos Aires. Decenio 1586 - 1595 XXI
b) Movimiento comercial de Buenos Aires. Decenio 1596 - 1605 XXII

INDICE DE GRAFICOS E ILUSTRACIONES

Nº		Entre págs
1	Escudo de la Provincia	2 y 3
2	Mapa de la República	8 y 9
3	División Política	8 y 9
4	División Electoral	8 y 9
5	División Judicial	8 y 9
6	Juzgados Federales	8 y 9
7	Distritos Militares	8 y 9
	DEMOGRAFIA	
8	Tasas de crecimiento vegetativo, migratorio y total de la población: años 1920/1939 Tasas de nacimientos, matrimonios y defunciones: años 1920/1939	16 y 17
9	Nacimientos: legitimidad y sexo	32 y 33
10	Matrimonios: nacionalidad de los contrayentes	38 y 39
11	Las principales causas de defunción por grupo de edades	60 y 61
12	Medias diarias de nacimientos, matrimonios y defunciones	108 y 109
	ECONOMIA	
13	Transferencias de dominios: años 1920/1939	112 y 113
14	Gravámenes hipotecarios: años 1920/1939	138 y 139
15	Operaciones efectuadas con títulos de la deuda interna de la Provincia: años 1931/1939	168 y 169
	FINANZA Y ADMINISTRACION PUBLICA	
16	Presupuesto de la Provincia; clasificación de los egresos por destino: año 1939	200 y 201
17	Presupuestos municipales: años 1930/1939	290 y 291
18	Presupuestos municipales: año 1939	300 y 301
	GANADERIA Y AGRICULTURA	
19	Cantidad de ganado en la Provincia: años 1920/1939	310 y 311
20	Nacionalidad de los propietarios y cantidad de ganado que poseen: año 1939	326 y 327
21	Ganado vacuno: número de cabezas, por partido	330 y 331
22	Ganado yeguarizo: número de cabezas, por partido	330 y 331
23	Ganado lanar: número de cabezas, por partido	330 y 331
24	Ganado porcino: número de cabezas, por partido	330 y 331
25	Ganado vacuno: número de cabezas por kilómetro cuadrado	400 y 401
26	Ganado yeguarizo: número de cabezas por kilómetro cuadrado	400 y 401
27	Ganado lanar: número de cabezas por kilómetro cuadrado	400 y 401
28	Ganado porcino: número de cabezas por kilómetro cuadrado	400 y 401
29	Superficie sembrada y cosechada de trigo, maíz y avena: años 1924/25 al 1938/39	430 y 431
30	Superficie sembrada y cosechada de lino, cebada y centeno: años 1924/25 al 1938/39	430 y 431
31	Agricultura. Producción en toneladas: años 1919/20 al 1938/39	432 y 433
	CLIMATOLOGIA	
32	Precipitación pluvial: año 1939	478 y 479
	INSTRUCCION PUBLICA	
33	Enseñanza primaria: años 1920/1939	488 y 489
34	Escuelas primarias: ubicación par partido, año 1939	492 y 493
35	Enseñanza secundaria y universitaria	518 y 519
36	Escuelas incorporadas a la enseñanza secundaria	540 y 541
	COMUNICACIONES Y TRANSPORTES	
37	Distritos postales	546 y 547
38	Vías férreas: años 1900/1915/1930/1939	580 y 581
39	Zonas camineras	580 y 581
	ESTADISTICAS VARIAS	
40	La edificación en la Provincia: años 1936/1939	630 y 631

ÍNDICE

SECCION ESTADISTICA DE INVESTIGACIONES HISTORICAS

I. Movimiento de fronteras del estado de Buenos Aires. Primera época: de 1744 a 1833 ..... VIII y IX

II. Campamento del General Rosas en el Río Colorado, durante la campaña del desierto en 1833 IX

III. Movimiento de fronteras del estado de Buenos Aires. Segunda época: de 1854 a 1855 ..... X y XI

IV. Movimiento de fronteras del estado de Buenos Aires. Tercera época: de 1855 a 1879 ..... X y XI

V. El Río de La Plata en el conocimiento cartográfico de la época. Planisferio del año 1587 compuesto por Gerardo Mercator y corregido por Romualdo Mercator XII

VI. Mapa de la América Hispana del año 1562, por Diego González, existente en el Museo Británico, cat. 69.810 (18) XIII

VII. Mapa de las Américas del año 1587. El Río de la Plata en la cartografía americana de la época XIV

VIII. Mapa del año 1587 del Atlas de Abraham Ortelius (hay otras ediciones posteriores) XV

IX. Mapa de la América Hispana y Portuguesa en 1598. Autor Matías Quadus .. XVI

X. El Río de la Plata en la cartografía polar de la época. Año 1593. Del «Speculum» de Cornelio Jode XVII

XI. El Río de la Plata en la cartografía en el año 1597. Mapa de José Hond, existente en el Museo Británico. S. 64 (28). Impreso en hoja suelta XVIII

XII. Sistema de postas durante el virreynato del Río de la Plata. Mapa topográfico de la época ..... XX y XXI

ESTE ANUARIO SE ACABÓ DE IMPRIMIR
EN EL TALLER DE IMPRESIONES
OFICIALES DE LA PROVINCIA
DE BUENOS AIRES, EN EL
MES DE DICIEMBRE
DEL AÑO 1941

SUBSECRETARIA DE PLANIFICACION
DIRECCION GENERAL
DE ESTADISTICA
Prov. de Bs. As.
GOBERNACION

INVENTARIO Nº 4